

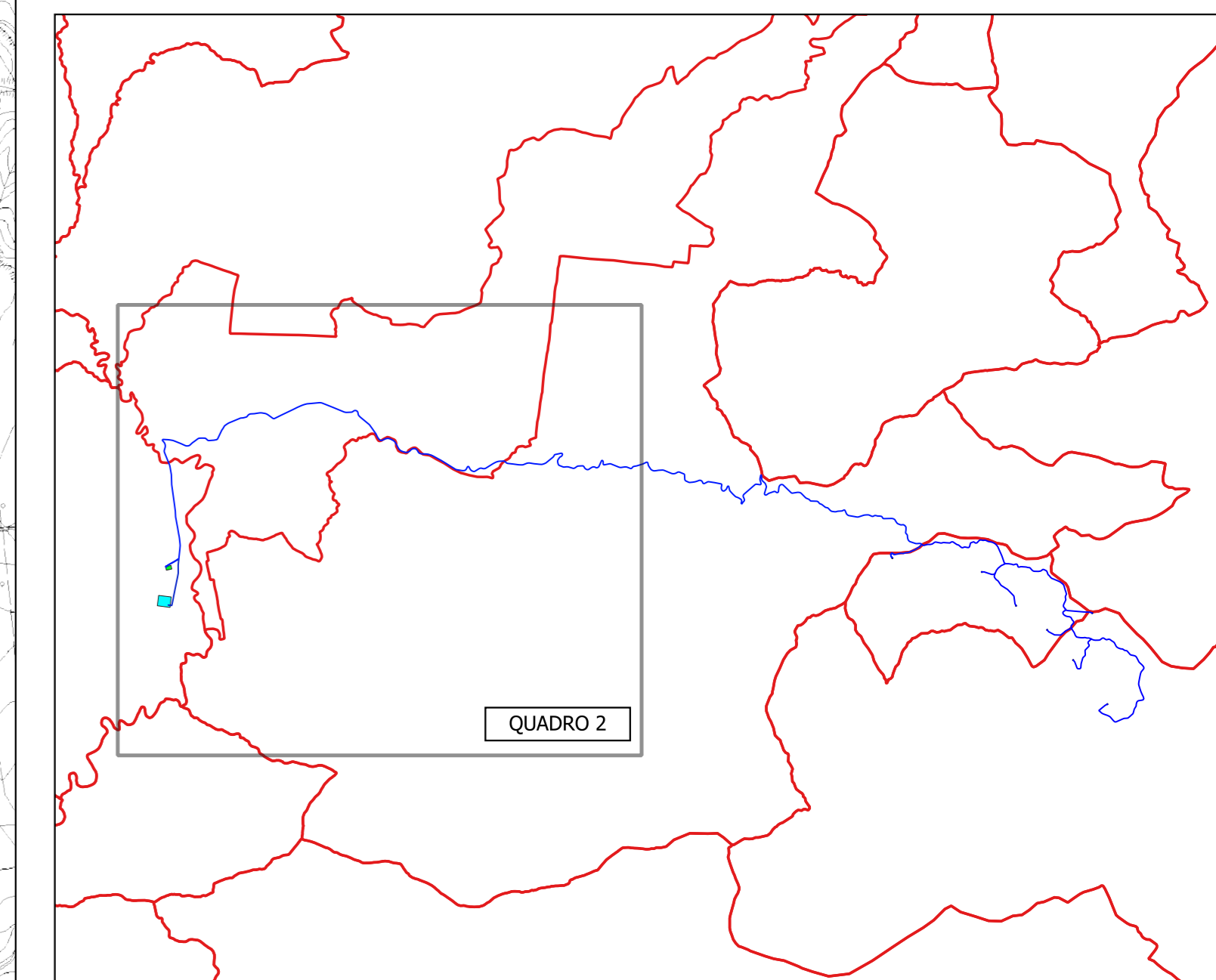
PARCO EOLICO

-  AEROGENERATORE
-  ID della WTG
-  PIAZZOLA DEFINITIVA
-  PIAZZOLA DI CANTIERE
-  AREE TEMPORANEE DI CANTIERE DA RIPRISTINARE
-  SE TERNA
-  AREA DI CONSEGNA E STORAGE
-  STRADE DI CANTIERE
-  STRADE DI ESERCIZIO
-  CAVIDOTTO
-  CONFINI COMUNALI

BENI PAESAGGISTICI PROVINCIA DI CALTANISSETTA

- paesaggi locali (0)
- zone umide - art.142, lett. i, D.lgs.42/04 (1)
- Vincoli Archeologici art.10 D.lgs. 42/04 (2)
- aree di interesse archeologico - art.142, lett. m, D.lgs.42/04 (3)
- aree riserve regionali - art.142, lett. f, D.lgs.42/04 (4)
- aree costa 300m- art.142, lett.a, D.lgs. 42/04 (5)
- aree laghi 300m- art.142, lett. b, D.lgs. 42/04 (6)
- aree fiumi 150m- art.142, lett. c, D.lgs.42/04 (7)
- aree boscate - art.142, lett. g, D.lgs.42/04 (8)
- aree tutelate - art.136, D.lgs.42/04 (9)
- aree tutelate - art.134, lett. c, D.lgs. 42/04 (10)

QUADRO DI UNIONE



REGIONE SICILIANA


IL COMMITTENTE:





NP Sicilia 7


NP Sicilia 7 S.r.l.
Galleria Passarella, 2
20122 MILANO
P.IVA - C.F. 12931930965

IL PROGETTISTA:





Dott. Ing. Vittorio Maria Randazzo


Dott. Ing. Vincenzo Di Marco


TITOLO DEL PROGETTO:

**PARCO EOLICO "SAN NICOLA"
POTENZA NOMINALE 46,2 MW**

ELABORATO: **PROGETTO DEFINITIVO** CODICE ELABORATO: **NPS7_RES_F04B_EPD**

TITOLO ELABORATO:

INQUADRAMENTO DI DETTAGLIO SU PIANO PAESAGGISTICO PROVINCIA DI CALTANISSETTA - BENI PAESAGGISTICI QUADRO 2

FOGLIO: 2 SCALA: 1:10.000 FORMATO: A0

Rev.	Data	Descrizione Revisione	Redatto	Controllato	Approvato
0	09/11/2023		C.L.	V.D.	V.R.

