












PARCO EOLICO

-  AEROGENERATORE
-  ID della WTG
-  PIAZZOLA DEFINITIVA
-  PIAZZOLA DI CANTIERE
-  AREE TEMPORANEE DI CANTIERE DA RIPRISTINARE
-  SE TERNA
-  AREA DI CONSEGNA E STORAGE
-  STRADE DI CANTIERE
-  STRADE DI ESERCIZIO
-  CAVIDOTTO
-  CONFINI COMUNALI

DISSESTI GEOMORFOLOGICI

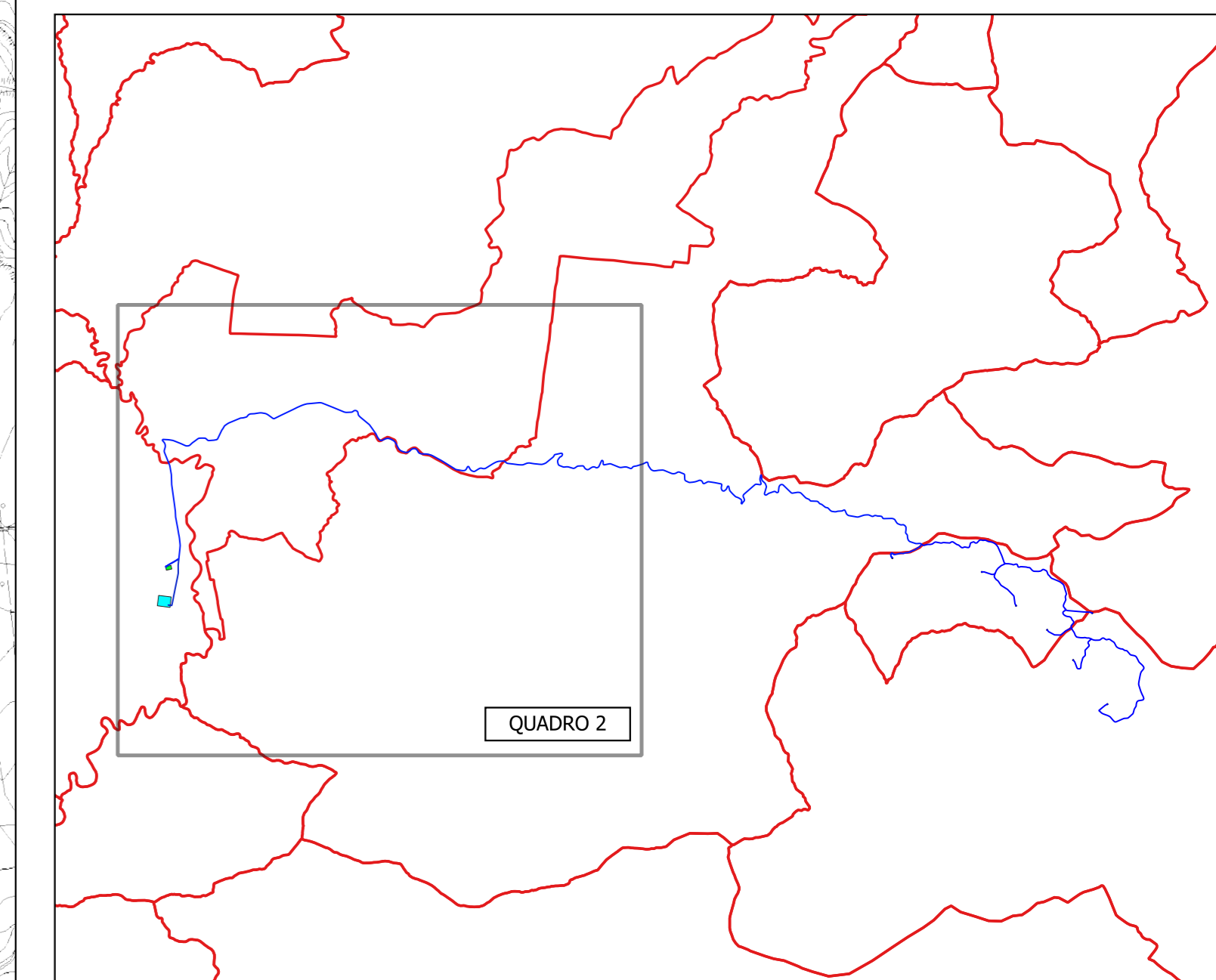
Dissesti per Tipologia (0)

-  Crollo e/o ribaltamento
-  Colamento rapido
-  Sprofondamento
-  Scorrimento
-  Frana complessa
-  Espansione laterale o deformazione gravitativa (DGPV)
-  Colamento lento
-  Area a franosità diffusa
-  Deformazione superficiale lenta
-  Calanco
-  Dissesti dovuti ad erosione accelerata

Dissesti per Attività (1)

-  Attivo
-  Inattivo
-  Quiescente
-  Stabilizzato artificialmente o naturalmente

QUADRO DI UNIONE



IL COMMITTENTE:

| | |
|---|---|
|  | NP Sicilia 7 S.r.l. Galleria Passarella, 2 20122 MILANO P.IVA - C.F. 12931930965 |
|---|---|

IL PROGETTISTA:

| | |
|---|--|
|  | Dott. Ing. Vittorio Maria Randazzo  Dott. Ing. Vincenzo Di Marco  |
|---|--|

TITOLO DEL PROGETTO:

**PARCO EOLICO "SAN NICOLA"
POTENZA NOMINALE 46,2 MW**

ELABORATO: **PROGETTO DEFINITIVO** CODICE ELABORATO: NPS7_RES_F08B_EPD

TITOLO ELABORATO:
**INQUADRAMENTO DI DETTAGLIO SU CTR - P.A.I. DISSESTI GEOMORFOLOGICI
QUADRO 2**

| | | | | | |
|---------|---|--------|----------|----------|----|
| FOGLIO: | 2 | SCALA: | 1:10.000 | FORMATO: | A0 |
|---------|---|--------|----------|----------|----|

| Rev. | Data | Descrizione Revisione | Redatto | Controllato | Approvato |
|------|------------|-----------------------|---------|-------------|-----------|
| 0 | 09/11/2023 | | C.L. | V.D. | V.R. |
| | | | | | |
| | | | | | |

