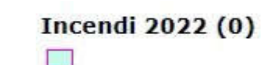

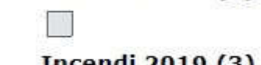


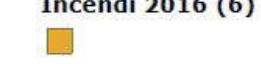












LEGGENDA

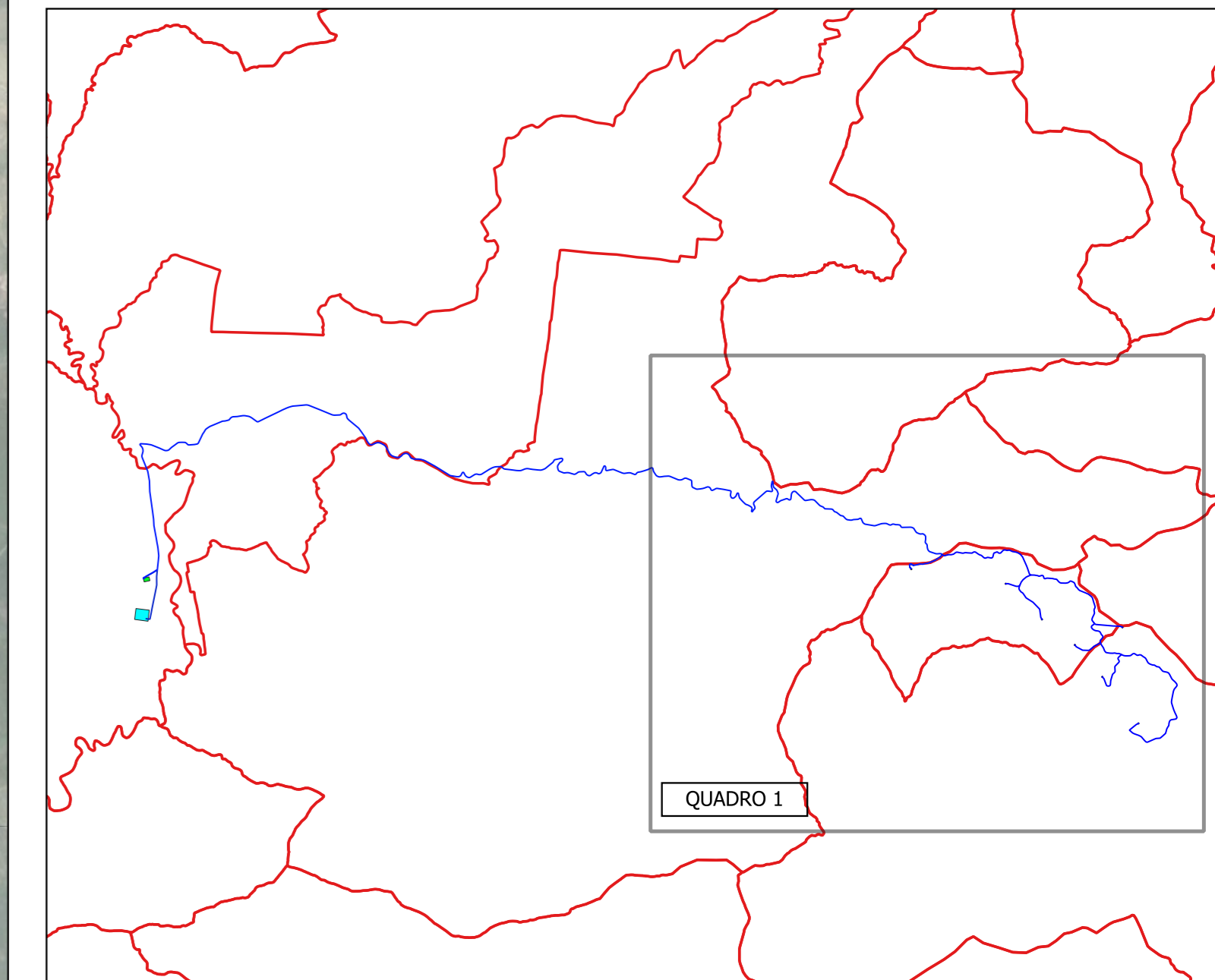
PARCO EOLICO

-  AEROGENERATORE
-  ID della WTG
-  PIAZZOLA DERIVATIVA
-  PIAZZOLA DI CANTIERE
-  AREE TEMPORANEE DI CANTIERE DA RIPRISTINARE
-  SE TERNA
-  AREA DI CONSEGNA E STORAGE
-  STRADE DI CANTIERE
-  STRADE DI ESERCIZIO
-  CAVIDOTTO
-  CONFINI COMUNALI



AREE PERCORSE DAL FUOCO

-  Incendi 2022 (0)
-  Incendi 2021 (1)
-  Incendi 2020 (2)
-  Incendi 2019 (3)
-  Incendi 2018 (4)
-  Incendi 2017 (5)
-  Incendi 2016 (6)
-  Incendi 2015 (7)
-  Incendi 2014 (8)
-  Incendi 2013 (9)
-  Incendi 2012 (10)
-  Incendi 2011 (11)
-  Incendi 2010 (12)
-  Incendi 2009 (13)
-  Incendi 2008 (14)
-  Incendi 2007 (15)

QUADRO DI UNIONE



IL COMMITTENTE:
 NP Sicilia 7 S.r.l.
 Galleria Passarella, 2
 20122 MILANO
 P.IVA - C.F. 12931930965

IL PROGETTISTA:
  Dott. Ing. Vittorio Maria Randazzo
 Dott. Ing. Vincenzo Di Marco

TITOLO DEL PROGETTO:
**PARCO EOLICO "SAN NICOLA"
 POTENZA NOMINALE 46,2 MW**

ELABORATO: **PROGETTO DEFINITIVO** CODICE ELABORATO: NPS7_RES_F16A_EPD

TITOLO ELABORATO:
**INQUADRAMENTO DI DETTAGLIO SULLA CARTA DELLE AREE PERCORSE DAL FUOCO
 QUADRO 1**

FOGLIO: 1 SCALA: 1:10.000 FORMATO: A0

Rev.	Data	Descrizione Revisione	Redatto	Controllato	Approvato
0	09/11/2023		C.L.	V.D.	V.R.

