










LEGENDA

PARCO EOLICO

-  AEROGENERATORE
-  ID della WTG
-  PIAZZOLA DEFINITIVA
-  PIAZZOLA DI CANTIERE
-  AREE TEMPORANEE DI CANTIERE DA RIPRISTINARE
-  SE TERNA
-  AREA DI CONSEGNA E STORAGE
-  STRADE DI CANTIERE
-  STRADE DI ESERCIZIO
-  CAVIDOTTO
-  CONFINI COMUNALI

SENSIBILITA' ALLA DESERTIFICAZIONE

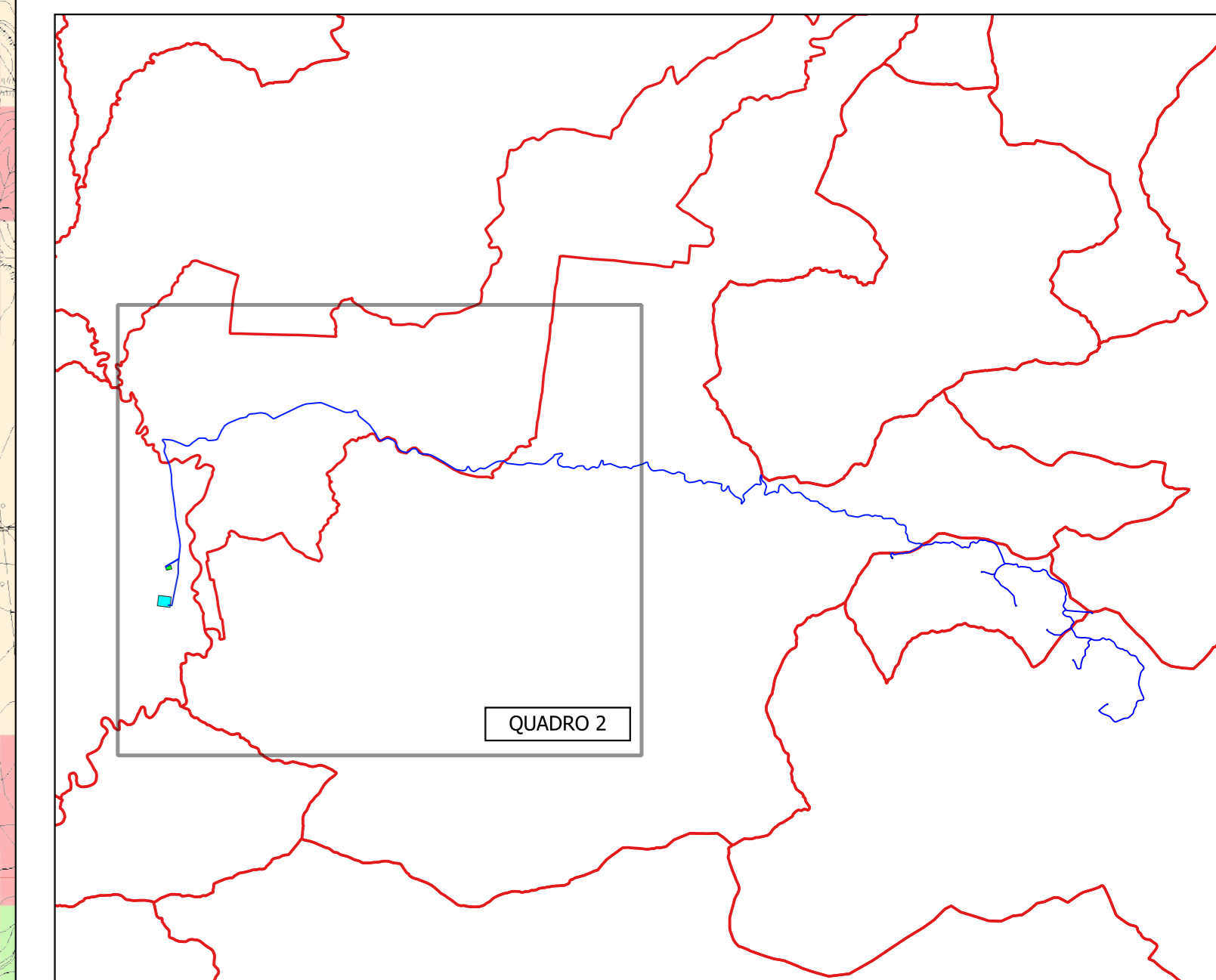
ESI - Indice di sensibilità al rischio di desertificazione

-  Non affetto
-  Potenziale
-  Fragile 1
-  Fragile 2
-  Fragile 3
-  Critico 1
-  Critico 2
-  Critico 3

Corpi Idrici

-

QUADRO DI UNIONE



IL COMMITTENTE:

NP Sicilia 7
 NP Sicilia 7 S.r.l.
 Galleria Passarella, 2
 20122 MILANO
 P.IVA - C.F. 12931930965

IL PROGETTISTA:

Agon engineering **Centrope**
 Dott. Ing. Vittorio Maria Randazzo
 Dott. Ing. Vincenzo Di Marco

TITOLO DEL PROGETTO:

PARCO EOLICO "SAN NICOLA"
POTENZA NOMINALE 46,2 MW

ELABORATO:

PROGETTO DEFINITIVO CODICE ELABORATO: NPS7_RES_F29B_EPD

TITOLO ELABORATO:

INQUADRAMENTO DI DETTAGLIO SULLA CARTA DELLA SENSIBILITA' ALLA DESERTIFICAZIONE QUADRO 2

FOGLIO: 2 SCALA: 1:10.000 FORMATO: A0

Rev.	Data	Descrizione Revisione	Redatto	Controllato	Approvato
0	10/11/2023		C.L.	V.D.	V.R.

