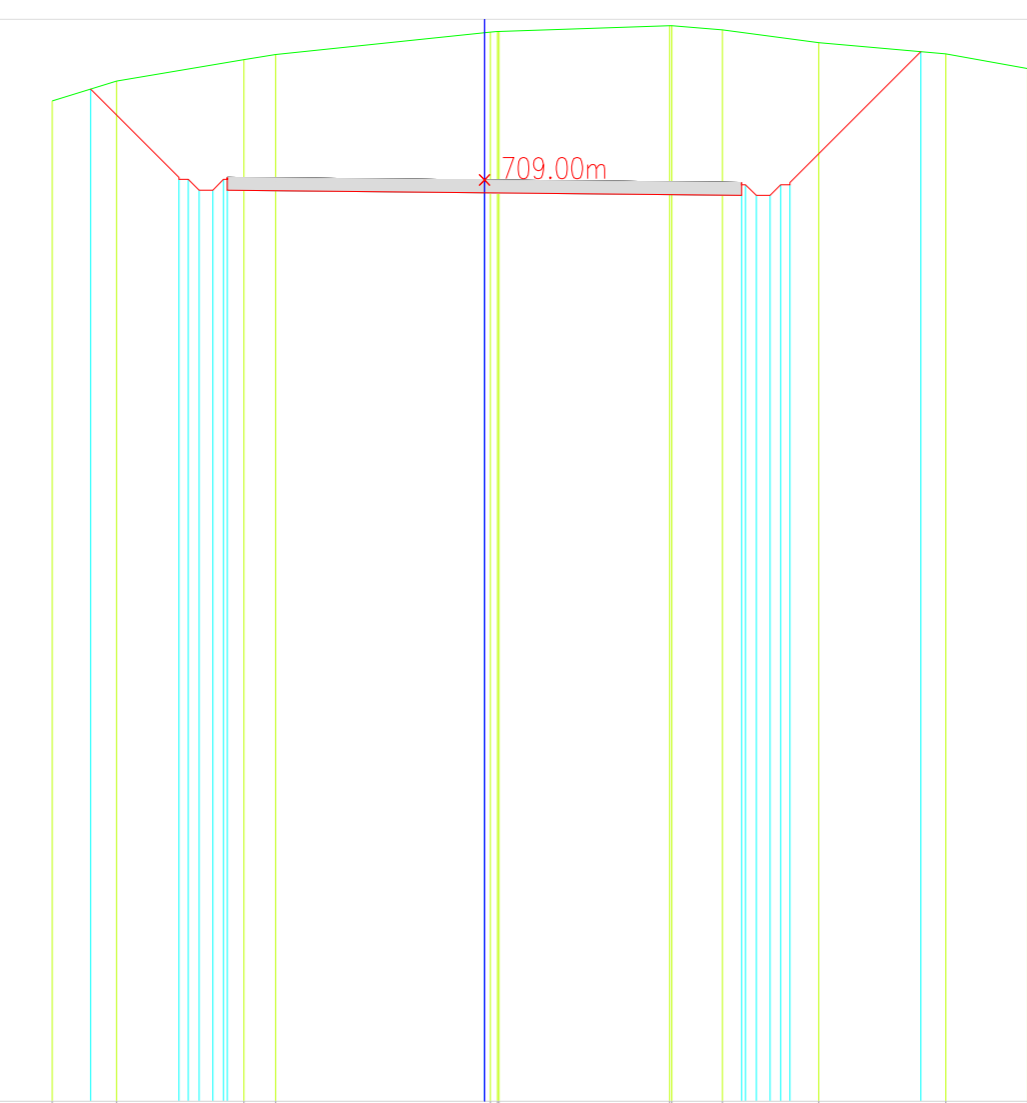


Sezione : 1 di 4 (Inizio Piazzola)
SCALA = 1 : 500

- Area scavo : 230.91 mq
- Area Riparto : 0.00 mq
- Distanza sezione : 0.00 m
- Quota Terreno : 715.87 m
- Quota progetto : 709.00 m
- Dislivello progetto : -6.87 m

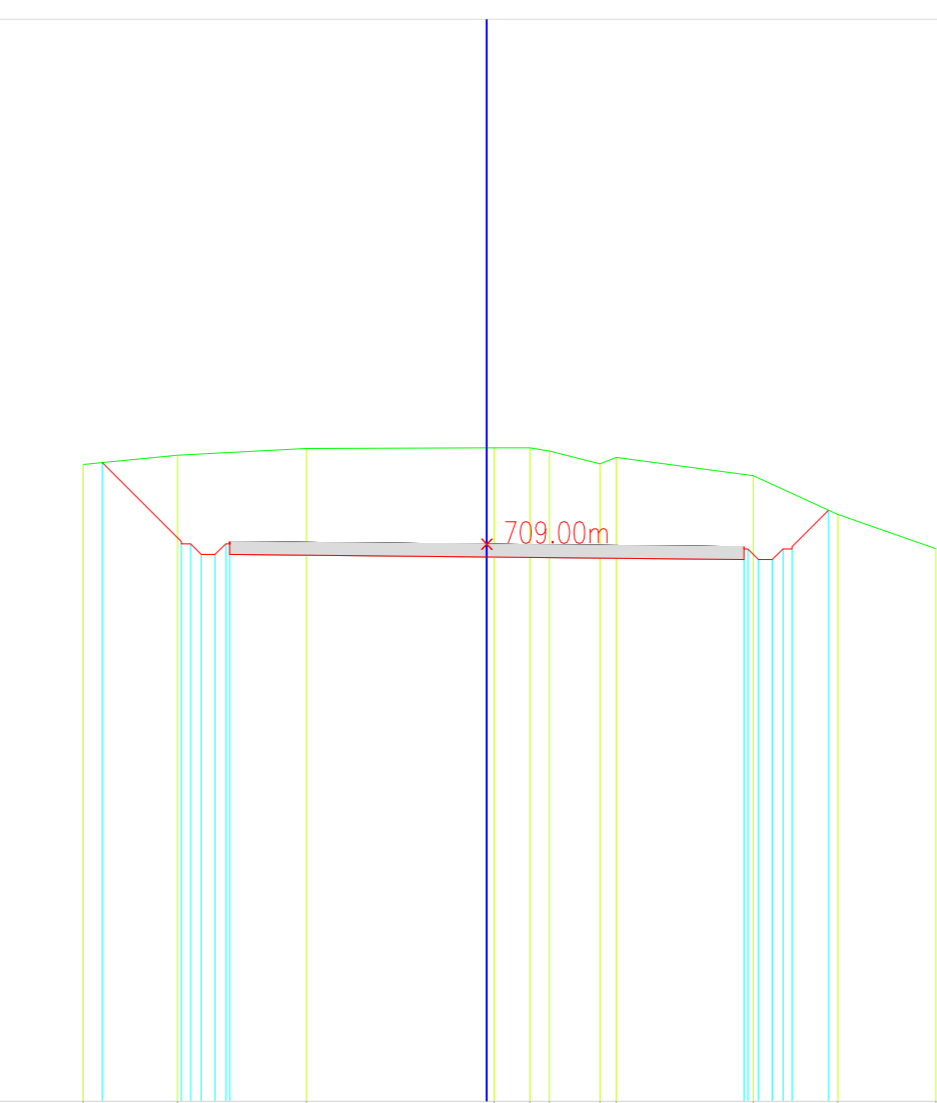


Quota rif. = 666.00m

Quote terreno	712.88	713.24	714.61	714.88	716.89	716.00	716.41	716.88	714.19
Quote progetto		713.24	713.24	713.24	709.00	709.00	709.00	709.00	714.19
Distanze Parziali	4.12	4.12	11.36	11.36	0.00	0.00	0.00	0.00	0.00
Distanze Progressive	18.37	18.37	29.73	29.73	29.73	29.73	29.73	29.73	29.73

Sezione : 3 di 4 (Piazzola_2)
SCALA = 1 : 500

- Area scavo : 142.29 mq
- Area Riparto : 0.00 mq
- Distanza sezione : 40.00 m
- Quota Terreno : 713.50 m
- Quota progetto : 709.00 m
- Dislivello progetto : -4.50 m



Quota rif. = 683.00m

Quote terreno	713.02	713.16	713.47	713.50	713.50	713.50	713.50	713.50	713.50
Quote progetto		713.16	713.16	709.00	709.00	709.00	709.00	709.00	713.50
Distanze Parziali	3.69	3.69	11.31	11.31	0.00	0.00	0.00	0.00	0.00
Distanze Progressive	11.94	11.94	23.25	23.25	23.25	23.25	23.25	23.25	23.25

Sezione : 2 di 4 (Piazzola_1)
SCALA = 1 : 500

- Area scavo : 235.92 mq
- Area Riparto : 0.00 mq
- Distanza sezione : 20.00 m
- Quota Terreno : 716.09 m
- Quota progetto : 709.00 m
- Dislivello progetto : -7.09 m

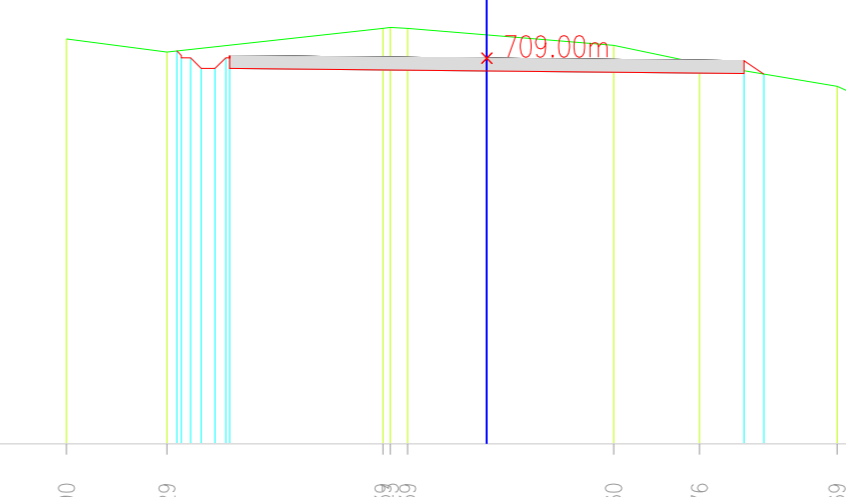


Quota rif. = 675.00m

Quote terreno	715.71	715.88	716.49	716.61	716.68	716.68	716.68	716.68	716.68
Quote progetto		715.88	715.88	715.88	709.00	709.00	709.00	709.00	716.68
Distanze Parziali	4.87	4.87	11.31	11.31	0.00	0.00	0.00	0.00	0.00
Distanze Progressive	21.08	21.08	32.39	32.39	32.39	32.39	32.39	32.39	32.39

Sezione : 4 di 4 (Piazzola_3)
SCALA = 1 : 500

- Area scavo : 34.26 mq
- Area Riparto : 0.20 mq
- Distanza sezione : 53.28 m
- Quota Terreno : 710.09 m
- Quota progetto : 709.00 m
- Dislivello progetto : -1.09 m



Quota rif. = 691.00m

Quote terreno	709.90	709.90	710.09	710.09	710.09	710.09	710.09	710.09	710.09
Quote progetto			709.00	709.00	709.00	709.00	709.00	709.00	710.09
Distanze Parziali	0.00	0.00	11.19	11.19	0.00	0.00	0.00	0.00	0.00
Distanze Progressive	0.00	0.00	11.19	11.19	11.19	11.19	11.19	11.19	11.19

<p>Il Committente:</p>	<p>NP Sicilia 7 S.r.l. Galleria Passarella, 2 20122 MILANO P.IVA - C.F. 12931930965</p>																		
<p>Il Progettista:</p>	<p>dot. Ing. VITTORIO PASQUALE dot. Ing. VINCENZO DI MARCO</p>																		
<p>Titolo del progetto:</p> <p>PARCO EOLICO "SAN NICOLA" POTENZA NOMINALE 46,2 MW</p>																			
<p>Documento:</p> <p>PROGETTO DEFINITIVO</p>	<p>N° Documento:</p> <p>NPS7_RES_H08H_EPD</p>																		
<p>ID PROGETTO:</p>	<p>TIPOLOGIA:</p> <p>FORMATO: A0</p>																		
<p>TITOLO:</p> <p>PROFILO LONGITUDINALE E SEZIONI DELLA PIAZZOLA E STRADA WTG3 PROFILO E SEZIONE STRADA E PIAZZOLA DI ESERCIZIO</p>																			
<p>FOGLIO:</p> <p>6 di 6</p>	<p>SCALA:</p> <p>VARIE</p>																		
<table border="1"> <tr> <th>Rev.</th> <th>Data</th> <th>Descrizione</th> <th>Redatto</th> <th>Controllato</th> <th>Approvato</th> </tr> <tr> <td> </td> <td> </td> <td> </td> <td> </td> <td> </td> <td> </td> </tr> <tr> <td> </td> <td> </td> <td> </td> <td> </td> <td> </td> <td> </td> </tr> </table>	Rev.	Data	Descrizione	Redatto	Controllato	Approvato													<p>V.D.</p> <p>V.R.</p>
Rev.	Data	Descrizione	Redatto	Controllato	Approvato														

