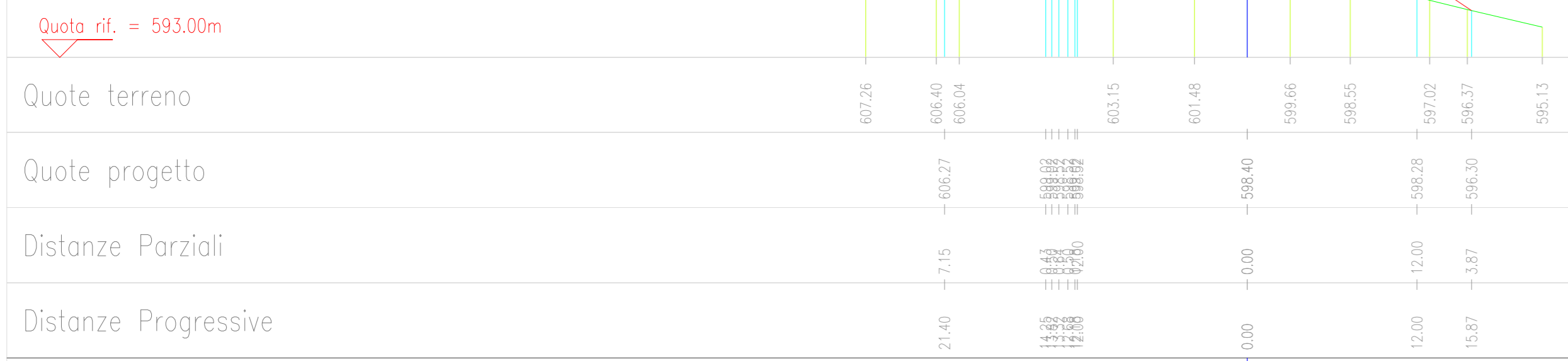


Sezione : 1 di 4 (Inizio Piazzola)
 SCALA = 1 : 500

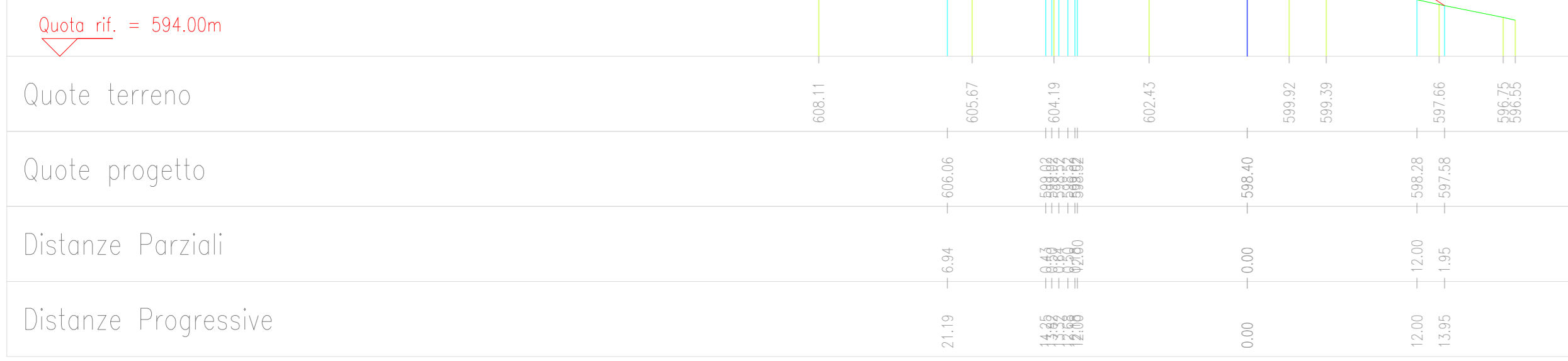
- Area scavo : 83,81 mq
- Area Riparto : 5,11 mq
- Distanza sezione : 0,00 m
- Quota Terreno : 600,48 m
- Quota progetto : 599,00 m
- Dislivello progetto : -1,48 m



Quote terreno	607,76	606,60	600,04	603,15	607,46	599,66	598,55	599,28	596,17	596,11
Quote progetto		602,27	602,27	602,27	599,40	599,40	599,40	599,40	599,40	599,40
Distanze Parziali		7,15	1,92	1,92	0,00	0,00	0,00	0,00	0,00	0,00
Distanze Progressive	0,00	7,15	9,07	10,99	10,99	10,99	10,99	10,99	10,99	10,99

Sezione : 2 di 4 (Piazzola_1)
 SCALA = 1 : 500

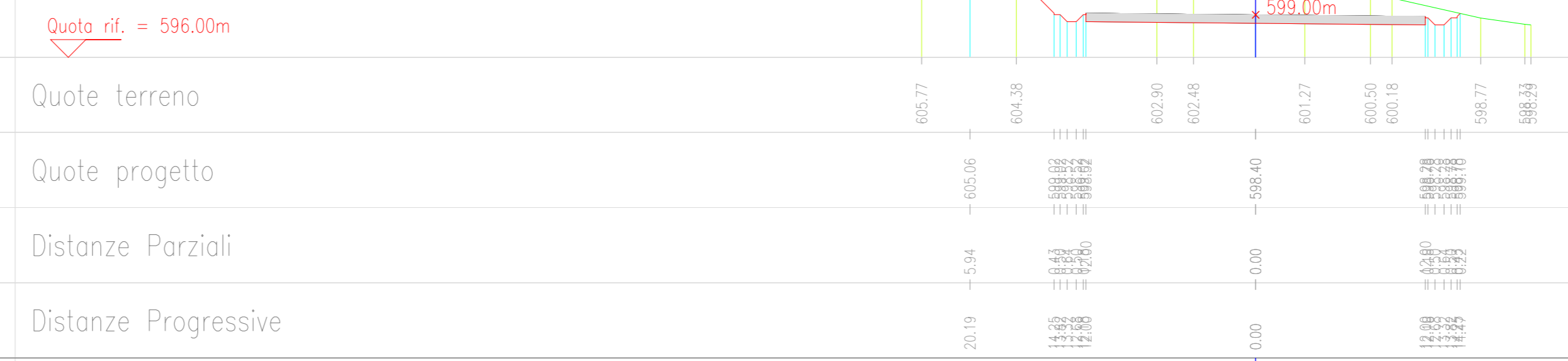
- Area scavo : 86,75 mq
- Area Riparto : 1,06 mq
- Distanza sezione : 20,00 m
- Quota Terreno : 600,67 m
- Quota progetto : 599,00 m
- Dislivello progetto : -1,67 m



Quote terreno	608,11	606,67	604,19	602,43	599,52	598,39	597,66	596,32	596,28
Quote progetto		602,26	602,26	602,26	599,40	599,40	599,40	599,40	599,40
Distanze Parziali		6,54	2,62	1,74	0,00	0,00	0,00	0,00	0,00
Distanze Progressive	0,00	6,54	9,16	10,90	10,90	10,90	10,90	10,90	10,90

Sezione : 3 di 4 (Piazzola_2)
 SCALA = 1 : 500

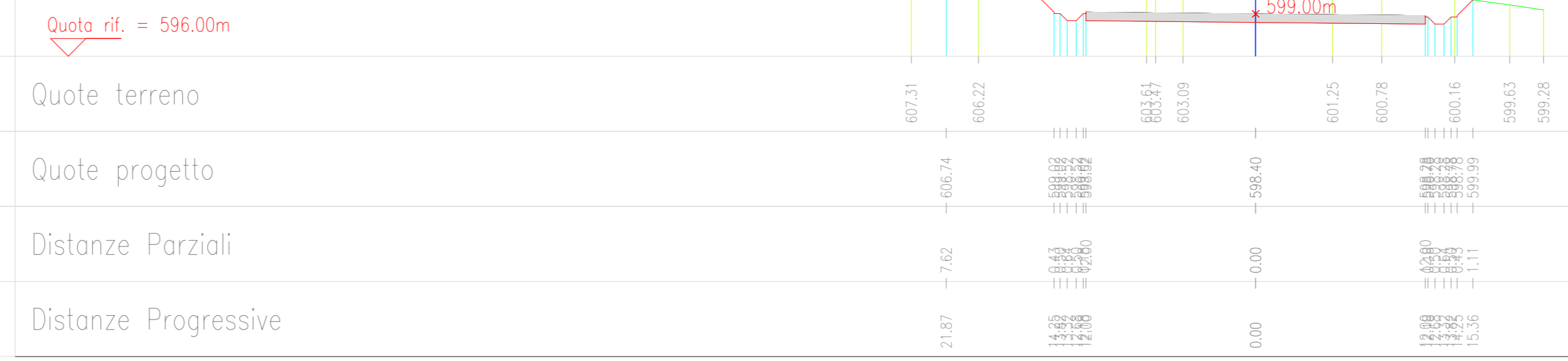
- Area scavo : 108,52 mq
- Area Riparto : 0,00 mq
- Distanza sezione : 40,00 m
- Quota Terreno : 601,80 m
- Quota progetto : 599,00 m
- Dislivello progetto : -2,80 m



Quote terreno	605,77	604,36	602,86	602,46	601,27	600,50	600,16	599,17	598,24
Quote progetto		603,08	603,08	603,08	599,40	599,40	599,40	599,40	599,40
Distanze Parziali		3,94	1,50	0,60	0,00	0,00	0,00	0,00	0,00
Distanze Progressive	0,00	3,94	5,44	6,04	6,04	6,04	6,04	6,04	6,04

Sezione : 4 di 4 (Piazzola_3)
 SCALA = 1 : 500

- Area scavo : 132,06 mq
- Area Riparto : 0,00 mq
- Distanza sezione : 53,07 m
- Quota Terreno : 602,20 m
- Quota progetto : 599,00 m
- Dislivello progetto : -3,20 m



Quote terreno	607,31	606,74	603,67	603,09	601,25	600,78	600,16	599,63	599,28
Quote progetto		603,22	603,22	603,22	599,40	599,40	599,40	599,40	599,40
Distanze Parziali		7,62	6,85	0,60	0,00	0,00	0,00	0,00	0,00
Distanze Progressive	0,00	7,62	14,47	15,07	15,07	15,07	15,07	15,07	15,07

REGIONE SICILIANA COMUNE DI RESUTTANO COMUNE DI SANTA CATERINA VILLARMOSA COMUNE DI ALIMENA COMUNE DI CASTELLANA SICULA COMUNE DI PETRALIA SOTTANA COMUNE DI VELLALBA					
Il Committente: NP Sicilia 7 S.r.l. Galleria Passarella, 2 20122 MILANO P.IVA - C.F. 12931930965	Il Progettista: dot. Ing. VITTORIO MARINO dot. Ing. VINCENZO DI MARCO				
Titolo del progetto: PARCO EOLICO "SAN NICOLA" POTENZA NOMINALE 46,2 MW					
Documento: PROGETTO DEFINITIVO	N° Documento: NPS7_RES_H11E_EPD				
ID PROGETTO: _____ TIPOLOGIA: _____ FORMATO: A0					
TITOLO: PROFILO LONGITUDINALE E SEZIONI DELLA PIAZZOLA E STRADA WTG6 PROFILO E SEZIONE STRADA E PIAZZOLA DI ESERCIZIO					
FOGLIO: 5 di 5	SCALA: VARIE				
Rev. g	Data	Descrizione REVISIONE	Redatto	Controllo V.D.	Approvato V.R.

