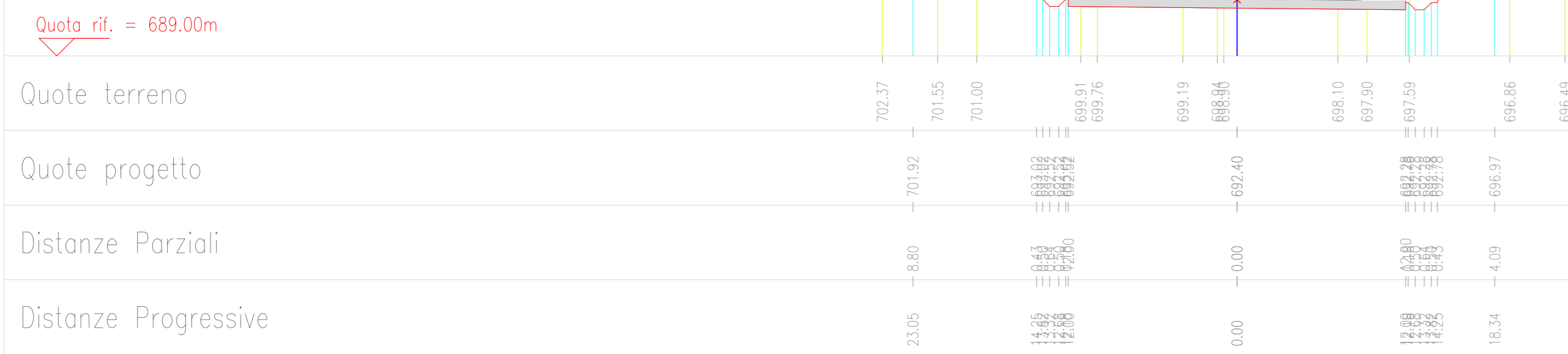


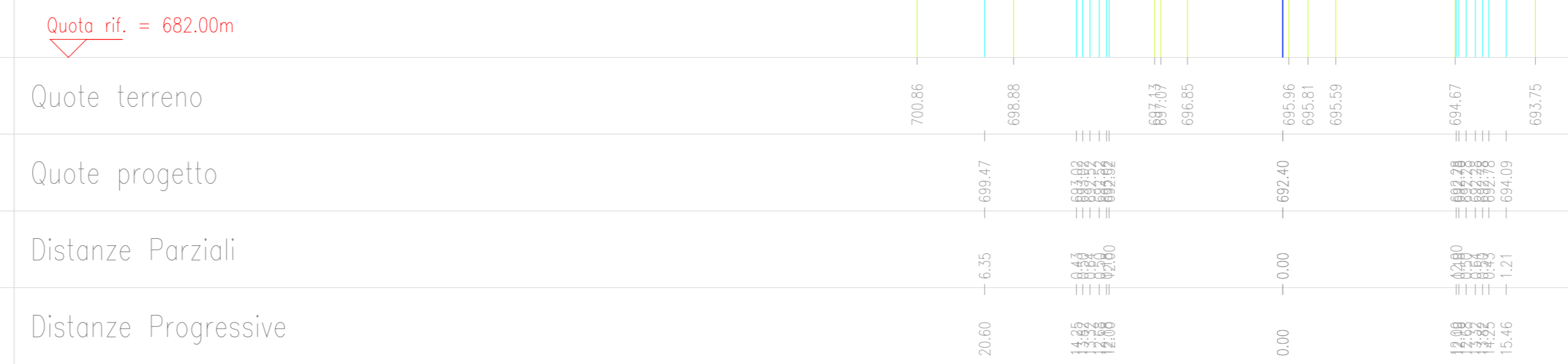
Sezione : 1 di 4 (Inizio Piazzola)
 SCALA = 1 : 500

- Area scavo : 221,98 mq
- Area Riparto : 0,00 mq
- Distanza sezione : 0,00 m
- Quota Terreno : 698,81 m
- Quota progetto : 693,00 m
- Dislivello progetto : -5,81 m



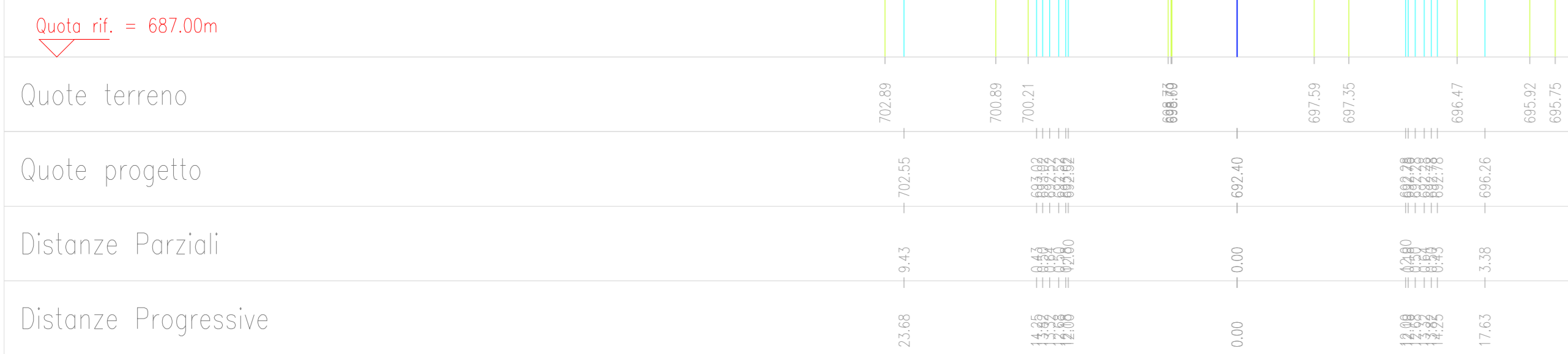
Sezione : 3 di 4 (Piazzola_2)
 SCALA = 1 : 500

- Area scavo : 119,97 mq
- Area Riparto : 0,00 mq
- Distanza sezione : 40,00 m
- Quota Terreno : 696,02 m
- Quota progetto : 693,00 m
- Dislivello progetto : -3,02 m



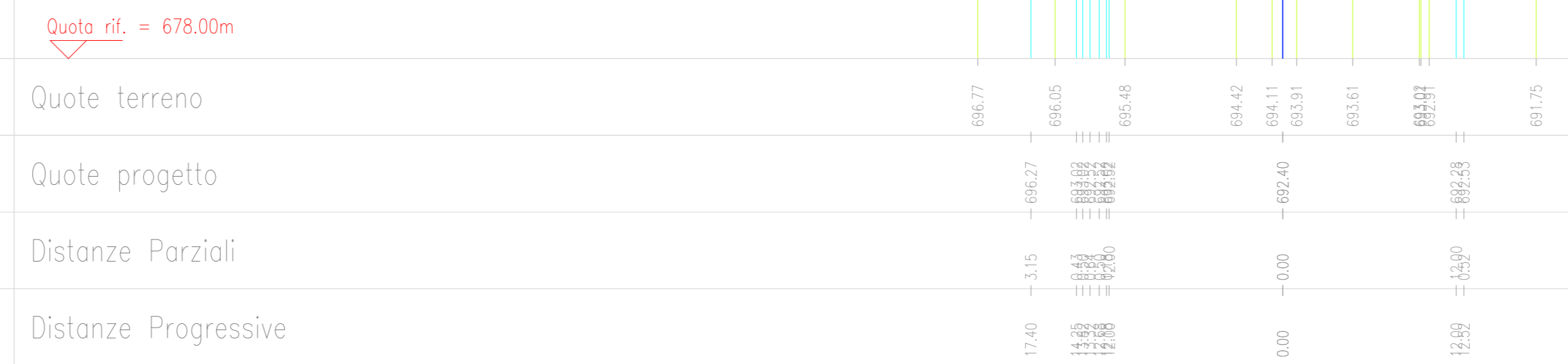
Sezione : 2 di 4 (Piazzola_1)
 SCALA = 1 : 500

- Area scavo : 201,61 mq
- Area Riparto : 0,00 mq
- Distanza sezione : 20,00 m
- Quota Terreno : 698,19 m
- Quota progetto : 693,00 m
- Dislivello progetto : -5,19 m



Sezione : 4 di 4 (Piazzola_3)
 SCALA = 1 : 500

- Area scavo : 52,06 mq
- Area Riparto : 0,04 mq
- Distanza sezione : 53,21 m
- Quota Terreno : 694,03 m
- Quota progetto : 693,00 m
- Dislivello progetto : -1,03 m



REGIONE SICILIANA

COMUNE DI RESUTTANO

COMUNE DI SANTA CATERINA VILLARMOSA

COMUNE DI ALIMENA

COMUNE DI CASTELLANA SICULA

COMUNE DI PETRALIA SOTTANA

COMUNE DI VELLALBA

Il Committente:

NP Sicilia 7 S.r.l.
 Galleria Passarella, 2
 20122 MILANO
 P.IVA - C.F. 12931930965

Il Progettista:

dot. ing. VITTORIO PASQUALE

 dot. ing. VINCENZO DI MARCO

Titolo del progetto:

**PARCO EOLICO "SAN NICOLA"
 POTENZA NOMINALE 46,2 MW**

Documento:		N° Documento:	
PROGETTO DEFINITIVO		NPS7_RES_H12E_EPD	
ID PROGETTO:		TIPOLOGIA:	FORMATO: A0
TITOLO: PROFILO LONGITUDINALE E SEZIONI DELLA PIAZZOLA E STRADA WTG7 PROFILO E SEZIONE STRADA E PIAZZOLA DI ESERCIZIO			
FOGLIO:	5 di 5	SCALA:	VARIE

Rev. g	Data	Descrizione Revisione	Redatto	Controllato V.D.	Approvato V.R.