Firmato digitalmente da
antonio viggiano
CN = viggiano antonio
C = IT
Serial Number = TINIT-LTTMTT68M08H703R
Firmato digitalmente da
MATTIA LETTIERI
CN = MATTIA LETTIERI
C = IT
Serial Number = TINIT-LTTMTT68M08H703R

PROGETTO DEFINITIVO DELL'IMPIANTO DI PRODUZIONE COMPRENSIVO DELLE OPERE DI RETE PER LA CONNESSIONE

ELABORATO	**Carta della categoria topografica e dell'amplificazione topografica**
DATA: Dicembre 2023	Scala: 1:5.000 — Nome file: NP01_MTM_C13_ - Geologia e allegati

PROPONENTE
NP Basilicata 1 S.r.l.
Galleria Passarella n. 2, 20122 Milano (MI)
Partita IVA 13004260967
PEC: npbasilicata1@legalmail.it

NP Basilicata1 S.r.l.
Società a Socio Unico
Soggetto Unico
P.IVA E.F. 13004260967

ELABORATO DA:
2Effe Associazione di professionisti

Il geologo
dott. Mattia Lettieri
ORDINE DEI GEOLOGI DELLA BASILICATA
Dr. Geol. MATTIA LETTIERI
Sez. A n. 160

Il geologo
dott. Antonio Viggiano
ORDINE DEI GEOLOGI DELLA BASILICATA
Dr. Geol. ANTONIO VIGGIANO
Sez. A n. 154

Ing. Aniello Romano - Geol. Mattia Lettieri - Geol. Antonio Viggiano
Via Fresca, 41 - 84085 Mercato San Severino (Sa) tel. e fax. 0898200317

revisione	descrizione	data
A		
B		
C		

Elab. n. **C13.20**

Sono vietati l'uso e la riproduzione non autorizzati del presente elaborato.

Legenda

Aree interessate dalla realizzazione dell'impianto agrivoltaico nel Comune di Montemilone (PZ).

MONTEMILONE 1 CP: 202300145

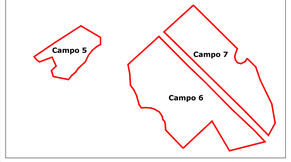

MONTEMILONE 2 CP: 202300146

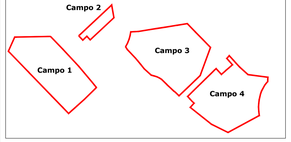

Opere di conessione alla RTN

Cavidotto

Viabilità interna

Cabine

Superficie pianeggiante, pendii e rilievi isolati con inclinazione media i ≤ 15°.

- *Categoria topografica T1* - Valore massimo del coefficiente di amplificazione stratigrafica *ST = 1,00.*

Pendii con inclinazione media i > 15°.

- *Categoria topografica T2* - Valore massimo del coefficiente di amplificazione stratigrafica *ST = 1,20.*

Effetti dell'amplificazione stratigrafica e topografica sull'azione sismica

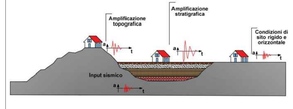
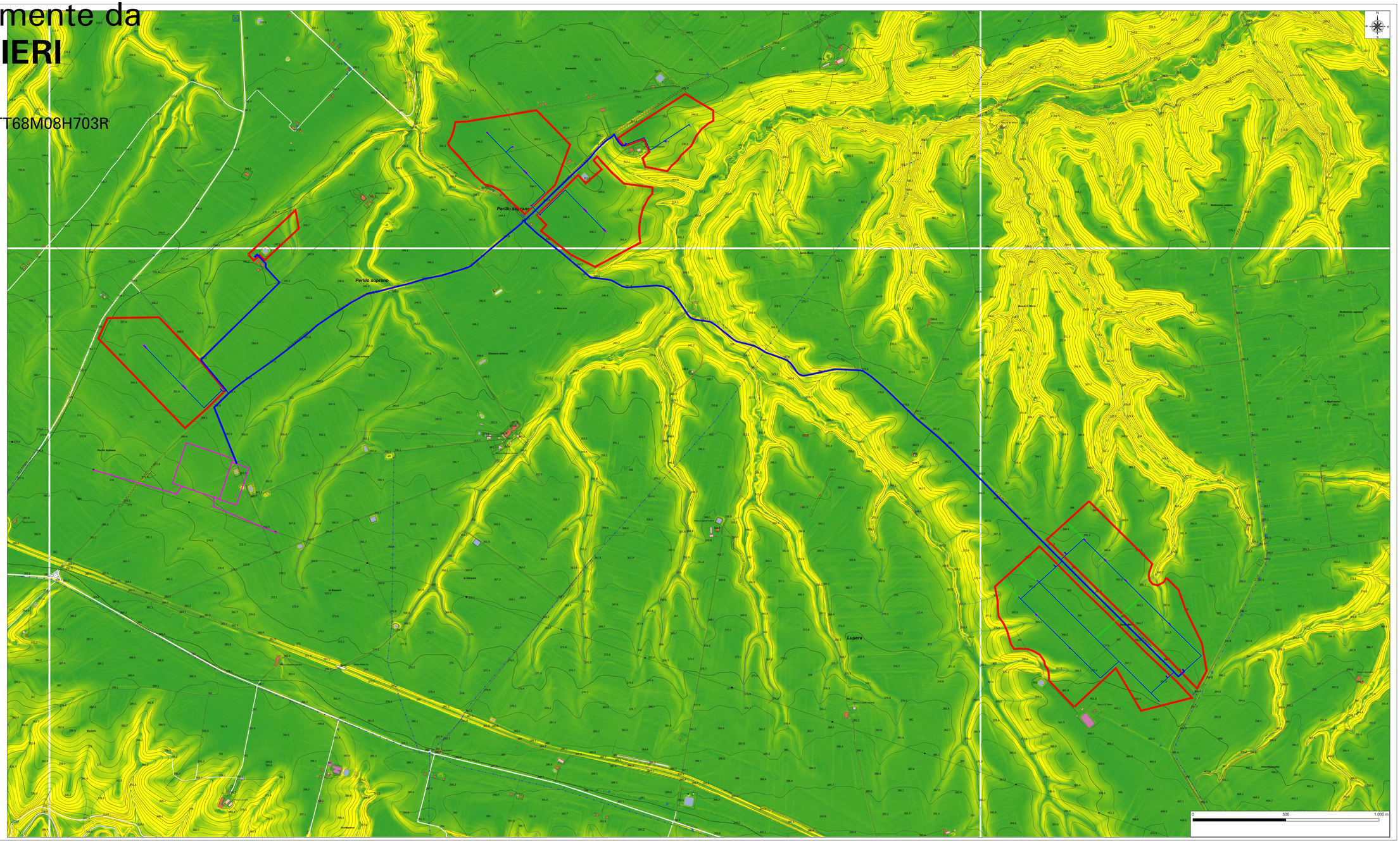
Scala 1:5 000