Firmato digitalmente da
antonio viggiano
CN = viggiano
C = IT

CN = MATTIA LETTIERI
T = GEOLOGO
SerialNumber = TINIT-LTTMTT68M08H703R

PROGETTO DEFINITIVO DELL'IMPIANTO DI PRODUZIONE COMPRENSIVO DELLE OPERE DI RETE PER LA CONNESSIONE

ELABORATO	Carta dei complessi idrogeologici	
DATA: Dicembre 2023	Scala: 1:5.000	Nome file: NPBT_MTM_C13_ - Geologica e allegati

PROPONENTE
NP Basilicata 1 S.r.l.
Galleria Passarella n. 2, 20122 Milano (MI)
Partita IVA 13004260967
PEC: npbasilicata1@legalmail.it

NP Basilicata 1 S.r.l.
Galleria Passarella n. 2, 20122 Milano (MI)
Partita IVA 13004260967
PEC: npbasilicata1@legalmail.it

ELABORATO DA:
2Effe Associazione di professionisti
Ing. Aniello Romano - Geol. Mattia Lettieri - Geol. Antonio Viggiano
Via Firenze, 41 - 84085 Mercato San Severino (SA) tel. e fax. 0898265157

Il geologo dott. Mattia Lettieri
Il geologo dott. Antonio Viggiano

revisione	descrizione	data
A		
B		
C		

Elab. n. C13.5

Tutti i diritti riservati a riproduzione non autorizzati dal presente elaborato

Legenda

Aree interessate dalla realizzazione dell'impianto agrifovoltaico nel Comune di Montemilone (PZ).

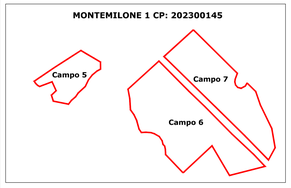

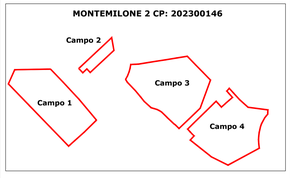

Opere di conessione alla RTN

Cavidotto

Viabilità interna

Cabine

Complesso idrogeologico sabbioso-limoso-ghiaioso

Complesso idrogeologico caratterizzato dalla presenza di depositi sabbioso limosi con intercalazioni di livelli arenitici, di spessore decimetrico associati a livelli ghiaiosi, caratterizzati da un tipo di permeabilità primaria per porosità e un grado di permeabilità medio-alto.

Complesso idrogeologico conglomeratico

Complesso idrogeologico caratterizzato dalla presenza di depositi ghiaiosi eterometrici immersi in matrice sabbioso-limosa con clasti subarrotondati, di dimensioni comprese fra 1 e 10 cm, talora con intercalazioni di lenti di materiale argilloso-siltoso e sabbie giallastre, caratterizzati da un tipo di permeabilità primaria per porosità e un grado di permeabilità che va da medio ad elevato in base alla percentuale di materiale sabbioso o limoso-argilloso.
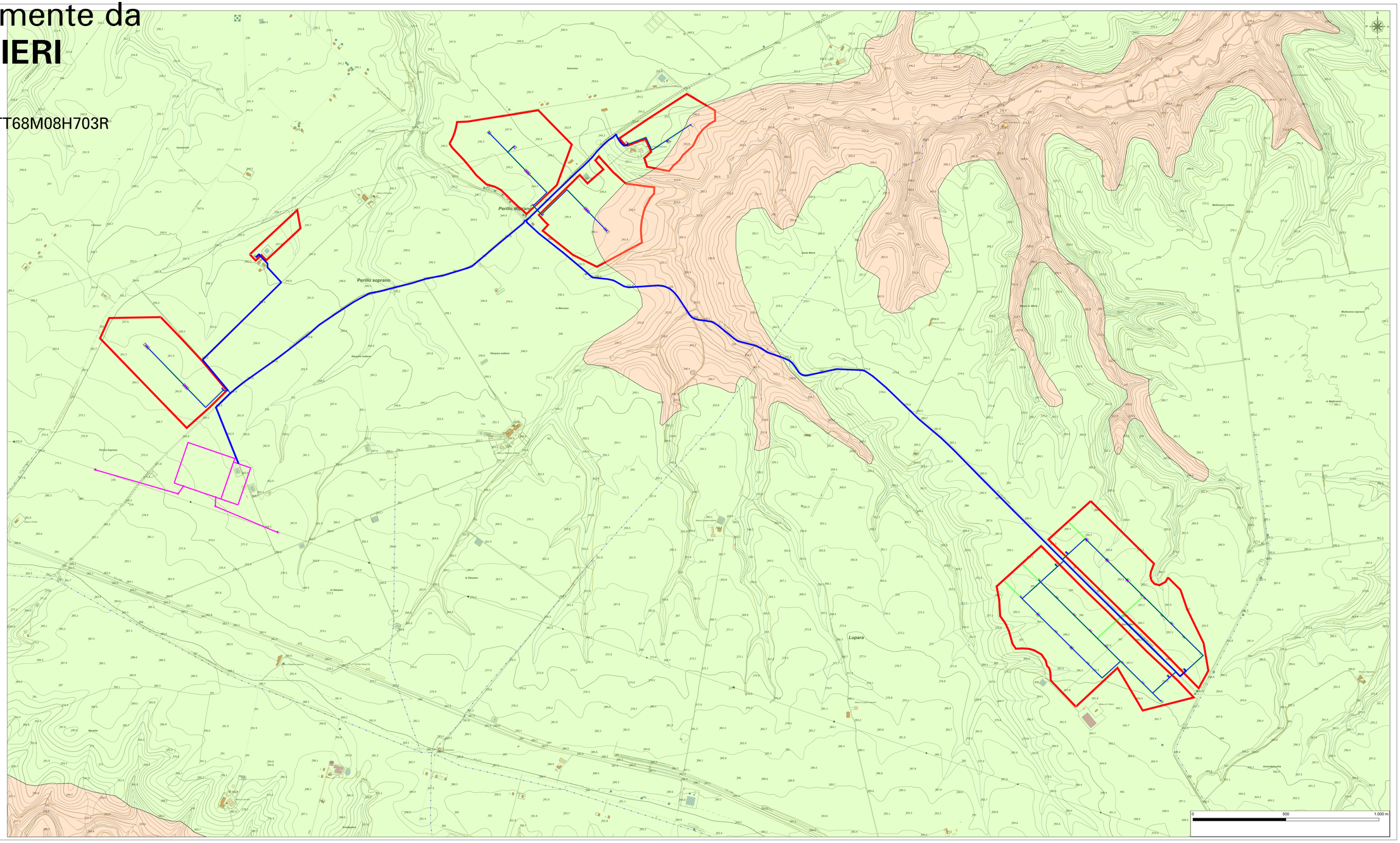
Scala 1:5 000