Firmato digitalmente da
antonio viggiano
N = viggiano antonio
C = IT
CN = MATTIA LETTIERI
T = GEOLOGO
SerialNumber = TINIT-LTTMTT68M08H703R

PROGETTO DEFINITIVO DI UN IMPIANTO AGRIVOLTAICO
COMUNE DI MONTEMILONE (PZ)
Impianto agrivoltaico sulla carta del vincolo idrogeologico di un impianto di produzione di energia elettrica da fonte rinnovabile solare fotovoltaica, ubicato in agro di Montemilone (PZ) 202300145 e 202300146 della potenza nominale complessiva di 113.580 kW comprensivo delle opere di rete per la connessione a 36kV alla RTN di Terna Spa

PROGETTO DEFINITIVO DELL'IMPIANTO DI PRODUZIONE COMPRENSIVO DELLE OPERE DI RETE PER LA CONNESSIONE

ELABORATO	Impianto agrivoltaico sula carta del vincolo idrogeologico ai sensi del R.D. 3267/23
DATA: Dicembre 2023	Scala: 1:5.000 — Nome file: NP01_MTM_C13_ - Geologia e allegati

PROPONENTE
NP Basilicata 1
NP Basilicata 1 S.r.l.
Galleria Passarella n. 2, 20122 Milano (MI)
Partita IVA 13004260967
PEC: npbasilicata1@legalmail.it
NP Basilicata1 S.r.l.
Via Fabio Massimo, 1
20121 Milano
P.IVA E.F. 13004260967

ELABORATO DA:
2Effe Associazione di professionisti
Il geologo dott. Mattia Lettieri
Il geologo dott. Antonio Viggiano

Ing. Aniello Romano - Geol. Mattia Lettieri - Geol. Antonio Viggiano
Via Fresna, 41 - 84085 Mercato San Severino (SA) tel. e fax. 0898200317

revisione	descrizione	data
A		
B		
C		

Elab. n. C13.9

Sono vietati l'uso e la riproduzione non autorizzati del presente elaborato.

Legenda

Aree interessate dalla realizzazione dell'impianto agrifovoltaico nel Comune di Montemilone (PZ).

MONTEMILONE 1 CP: 202300145

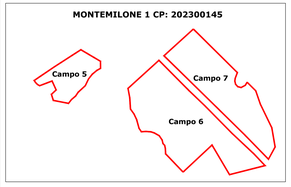

MONTEMILONE 2 CP: 202300146

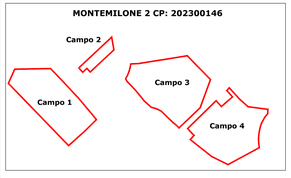

Opere di conessione alla RTN

Cavidotto

Viabilità interna

Cabine
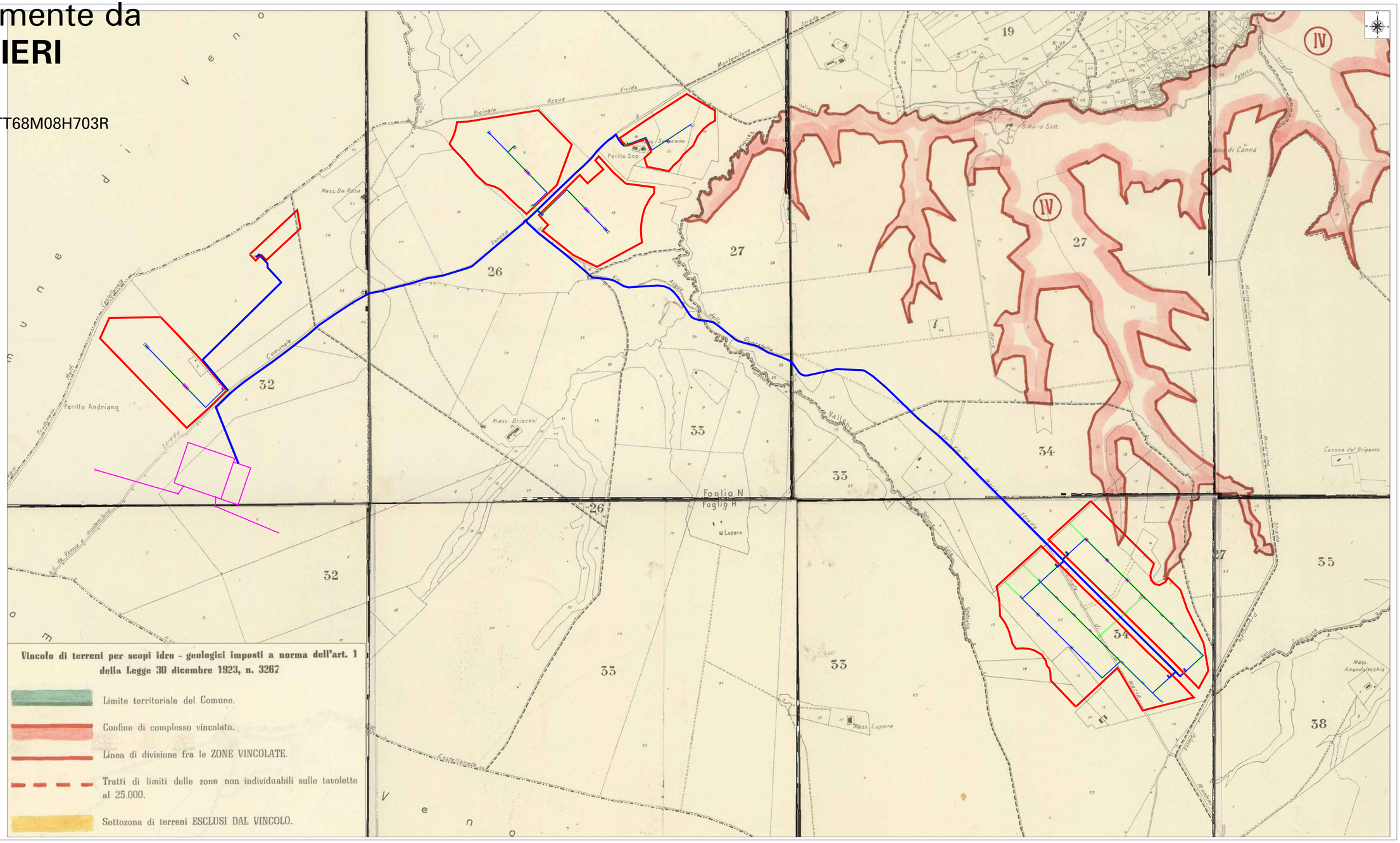
Scala 1:5 000