

REGIONE BASILICATA PROVINCIA DI POTENZA COMUNE DI MONTEMILONE

Progetto di due impianti agrivoltaici avanzati per la produzione di energia elettrica, denominati Montemilone 1 CP: 202300145 della potenza nominale di 61.920 kW e Montemilone 2 CP: 202300146 della potenza nominale di 51.660 kW, ubicati in Località Perillo Soprano, La Sterpara, Santa Maria nel Comune di Montemilone (PZ) per una potenza nominale complessiva di 113.580 kW comprensivo delle opere di rete per la connessione a 36kV alla RTN di Terna Spa







PROGETTO DEFINITIVO DELL'IMPIANTO DI PRODUZIONE COMPRESIVO DELLE OPERE DI RETE PER LA CONNESSIONE

| | |
|-----------|----------------------------------|
| ELABORATO | PARTICELLARE DI ESPROPRIO |
|-----------|----------------------------------|

| | | |
|---------------------|----------|--|
| DATA: Dicembre 2023 | Scala: - | Nome file: NPB1_MTM_K4 - Particellare di esproprio |
|---------------------|----------|--|

| | | |
|---|---|--|
| PROPONENTE NP Basilicata 1 | NP Basilicata 1 S.r.l. Galleria Passarella n. 2, 20122 Milano (MI) Partita IVA 13004260967 PEC: npbasilicata1@legalmail.it | NP Basilicata 1 S.r.l. Galleria Passarella, 2 20122 MILANO P.IVA - C.F. 13004260967 |
|---|---|--|

| | | |
|---|--|--|
| ELABORATO DA: | Entrope Srl Dott. Sc. Amb. Enrico Forcucci Via per Vittorito Zona PIP 65026 Popoli (PE) Tel/Fax 085986763 PIVA 01819520683 |  |
| Arch. Pasqualino Grifone Piazza Sirena, 8 66023 - Francavilla al Mare |  | Agronomo Nicola Pierfranco Venti Via A. Volta, 1 65026 Popoli (PE) |
| | |   |

| revisione | descrizione | data | Elab. n. |
|-----------|---|----------|-----------|
| A | Colonna intestati priva di dati sensibili | 09/02/24 | K4 |
| B | | | |
| C | | | |

Montemilone 2 CP: 202300146


| ID | Coltura | Superficie (metri quadri) | Comune | Fg. | Part.IIIa | Intestati | Note: Disponibilità dei suoli |
|--|-------------|---------------------------|-------------|-----|-----------|--|-------------------------------|
| Cavidotto interrato uscita Campo2 | SEMINATIVO | 33.583 | Montemilone | 32 | 154 | Colonna priva di dati sensibili per rispetto privacy | ESPROPRIO |
| Cavidotto interrato uscita Campo2 | SEMINATIVO | 72.860 | Montemilone | 32 | 141 | Colonna priva di dati sensibili per rispetto privacy | ESPROPRIO |
| Cavidotto interrato uscita Campo2 | SEMINATIVO | 62.440 | Montemilone | 32 | 3 | Colonna priva di dati sensibili per rispetto privacy | ESPROPRIO |
| Cavidotto interrato uscita Campo2 | INCOLT PROD | 9.850 | Montemilone | 32 | 72 | Colonna priva di dati sensibili per rispetto privacy | ESPROPRIO |
| Cavidotto interrato uscita Campo4 | SEMINATIVO | 1.027 | Montemilone | 26 | 242 | Colonna priva di dati sensibili per rispetto privacy | ESPROPRIO |
| Cavidotto interrato ingresso SE RTN 150/36kV | SEMINATIVO | 49.360 | Montemilone | 32 | 253 | Colonna priva di dati sensibili per rispetto privacy | ESPROPRIO |
| Cavidotto interrato ingresso SE RTN 150/36kV | SEMINATIVO | 8.686 | Montemilone | 32 | 49 | Colonna priva di dati sensibili per rispetto privacy | ESPROPRIO |
| Cavidotto interrato ingresso SE RTN 150/36kV | SEMINATIVO | 33.545 | Montemilone | 32 | 66 | Colonna priva di dati sensibili per rispetto privacy | ESPROPRIO |


Montemilone 1 CP: 202300145

| ID | Coltura | Superficie (metri quadri) | Comune | Fg. | Part.IIa | Intestati | Note: Disponibilità dei suoli |
|--|------------|---------------------------|-------------|-----|----------|--|-------------------------------|
| Cavidotto interrato uscita Campo5 | SEMINATIVO | 782 | Montemilone | 26 | 249 | Colonna priva di dati sensibili per rispetto privacy | ESPROPRIO |
| Cavidotto interrato ingresso SE RTN 150/36kV | SEMINATIVO | 49.360 | Montemilone | 32 | 253 | Colonna priva di dati sensibili per rispetto privacy | ESPROPRIO |
| Cavidotto interrato ingresso SE RTN 150/36kV | SEMINATIVO | 8.686 | Montemilone | 32 | 49 | Colonna priva di dati sensibili per rispetto privacy | ESPROPRIO |
| Cavidotto interrato ingresso SE RTN 150/36kV | SEMINATIVO | 33.545 | Montemilone | 32 | 66 | Colonna priva di dati sensibili per rispetto privacy | ESPROPRIO |

OPERE RTN TERNA

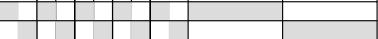
| ID | Coltura | Superficie (metri quadri) | Comune | Fg. | Part.IIa | Intestati | Note: Disponibilità dei suoli |
|--------------------------|---------------------------|---------------------------|-------------|-----|----------|--|-------------------------------|
| Futura SE RTN 380/150/36 | SEMINATIVO | 49.360 | Montemilone | 32 | 253 | Colonna priva di dati sensibili per rispetto privacy | ESPROPRIO |
| Futura SE RTN 380/150/36 | SEMINATIVO | 8.686 | Montemilone | 32 | 49 | Colonna priva di dati sensibili per rispetto privacy | ESPROPRIO |
| Futura SE RTN 380/150/36 | SEMINATIVO | 33.545 | Montemilone | 32 | 66 | Colonna priva di dati sensibili per rispetto privacy | ESPROPRIO |
| Futura SE RTN 380/150/36 | SEMINATIVO | 28.904 | Montemilone | 32 | 58 | Colonna priva di dati sensibili per rispetto privacy | ESPROPRIO |
| Futura SE RTN 380/150/36 | SEMIN IRRIG SEMINATIVO | 33.837 | Montemilone | 32 | 50 | Colonna priva di dati sensibili per rispetto privacy | ESPROPRIO |
| Futura SE RTN 380/150/36 | SEMIN IRRIG | 26.994 | Montemilone | 32 | 105 | Colonna priva di dati sensibili per rispetto privacy | ESPROPRIO |
| Futura SE RTN 380/150/36 | SEMIN IRRIG SEMINATIVO | 9.520 | Montemilone | 32 | 67 | Colonna priva di dati sensibili per rispetto privacy | ESPROPRIO |
| Futura SE RTN 380/150/36 | SEMIN IRRIG SEMINATIVO | 18.230 | Montemilone | 32 | 51 | Colonna priva di dati sensibili per rispetto privacy | ESPROPRIO |
| Futura SE RTN 380/150/36 | SEMINATIVO PASCOLO | 21.404 | Montemilone | 32 | 48 | Colonna priva di dati sensibili per rispetto privacy | ESPROPRIO |

OPERE RETE TERNA (con altri produttori) 

ACCESSO E CAVIDOTTO INTERRATO 

Scala Grafica

10 20 30 40 50 100



Quote in metri

Scala 1:2000

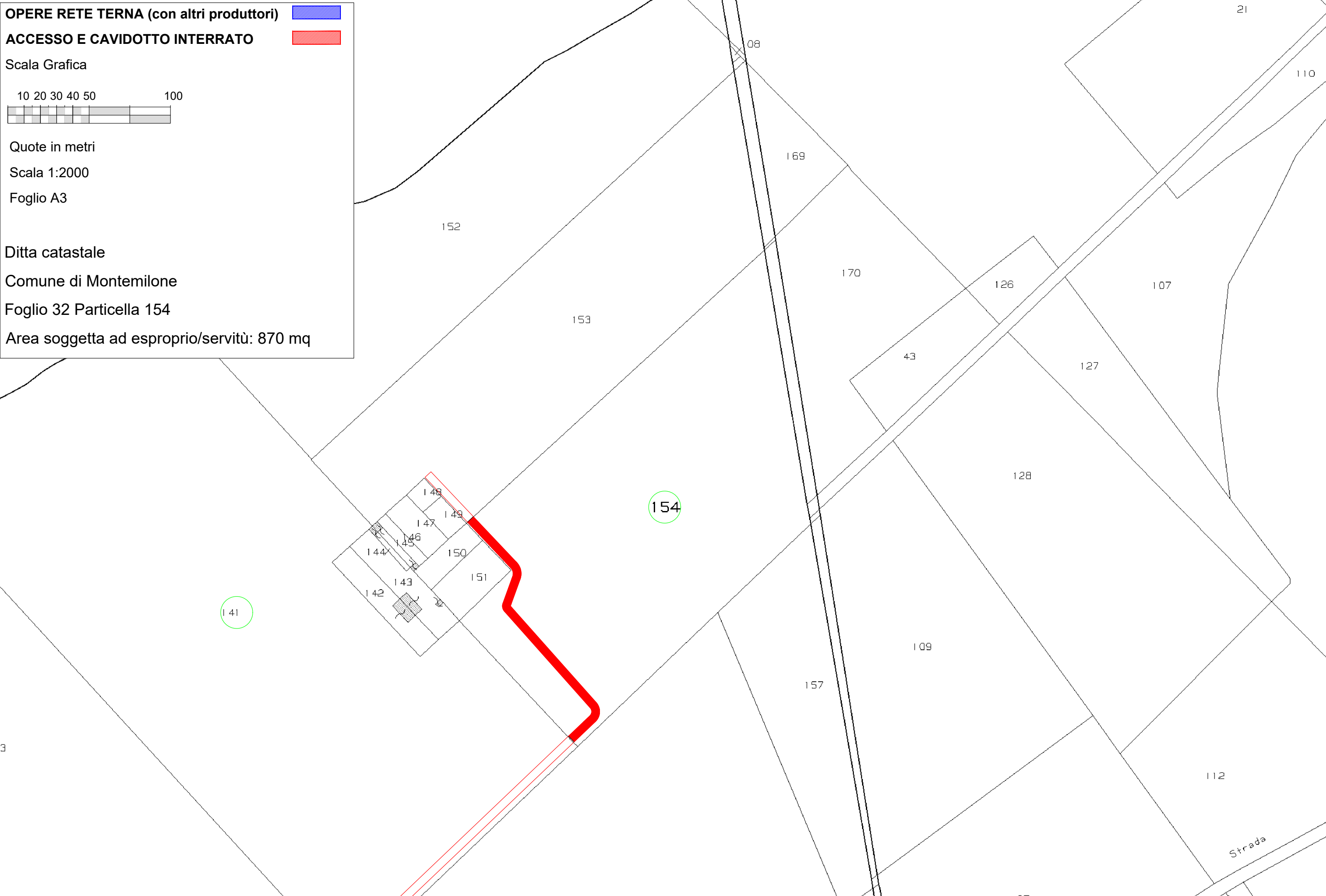
Foglio A3


Ditta catastale


Comune di Montemilone

Foglio 32 Particella 154

Area soggetta ad esproprio/servitù: 870 mq




OPERE RETE TERNA (con altri produttori) 

ACCESSO E CAVIDOTTO INTERRATO 

Scala Grafica

10 20 30 40 50 100



Quote in metri

Scala 1:2000

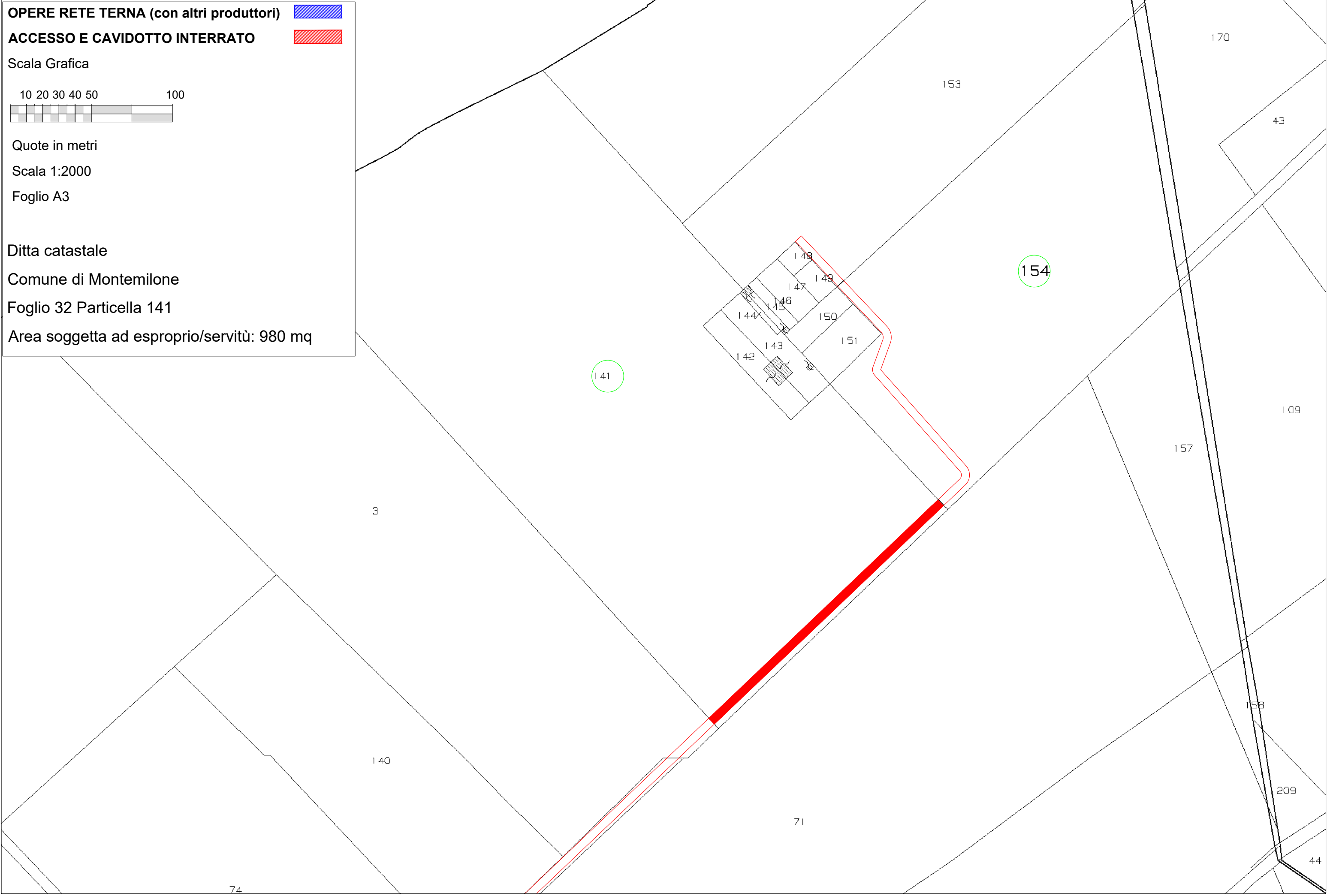
Foglio A3

Ditta catastale

Comune di Montemilone

Foglio 32 Particella 141

Area soggetta ad esproprio/servitù: 980 mq



OPERE RETE TERNA (con altri produttori)




ACCESSO E CAVIDOTTO INTERRATO



Scala Grafica

10 20 30 40 50 100



Quote in metri

Scala 1:2000

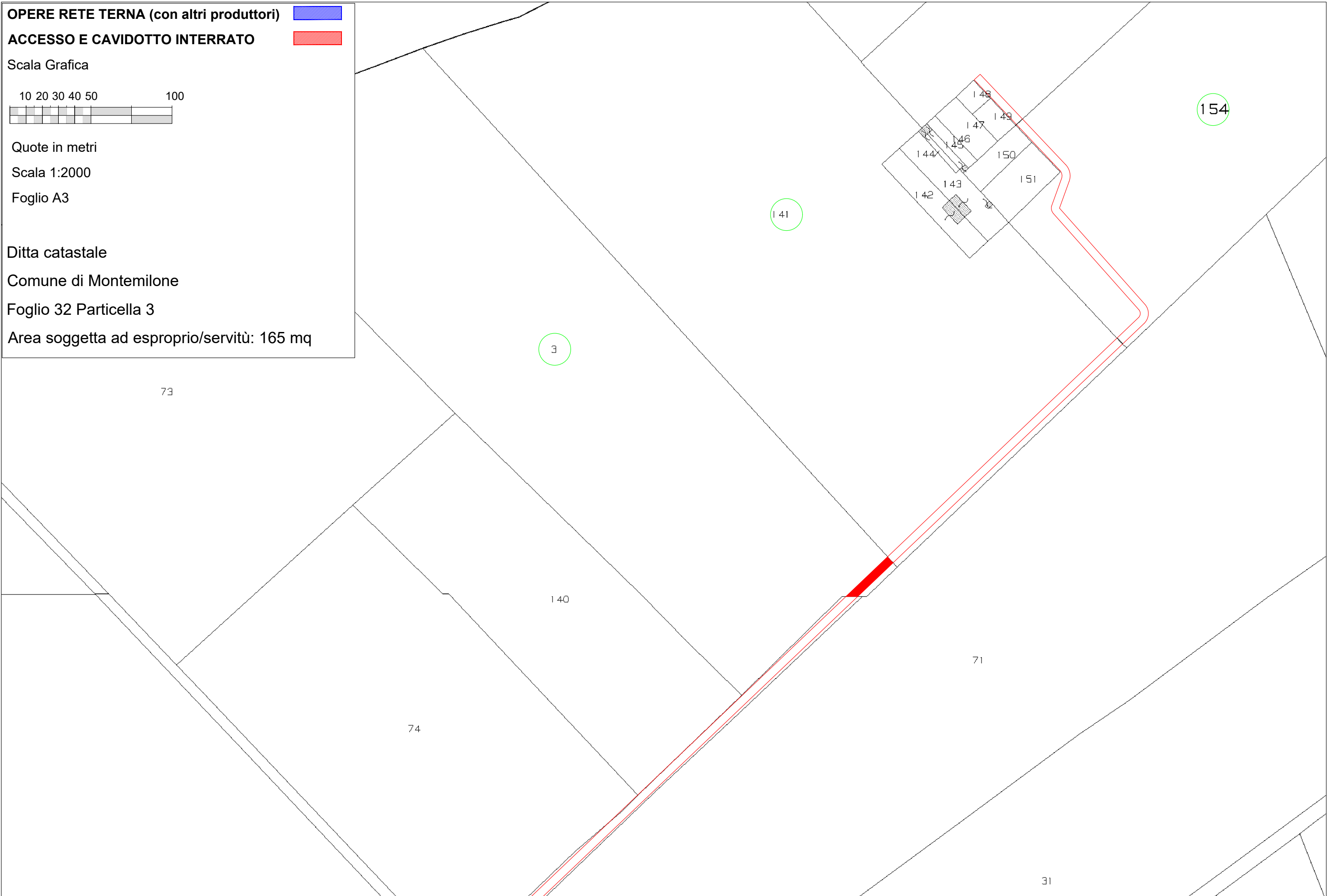
Foglio A3

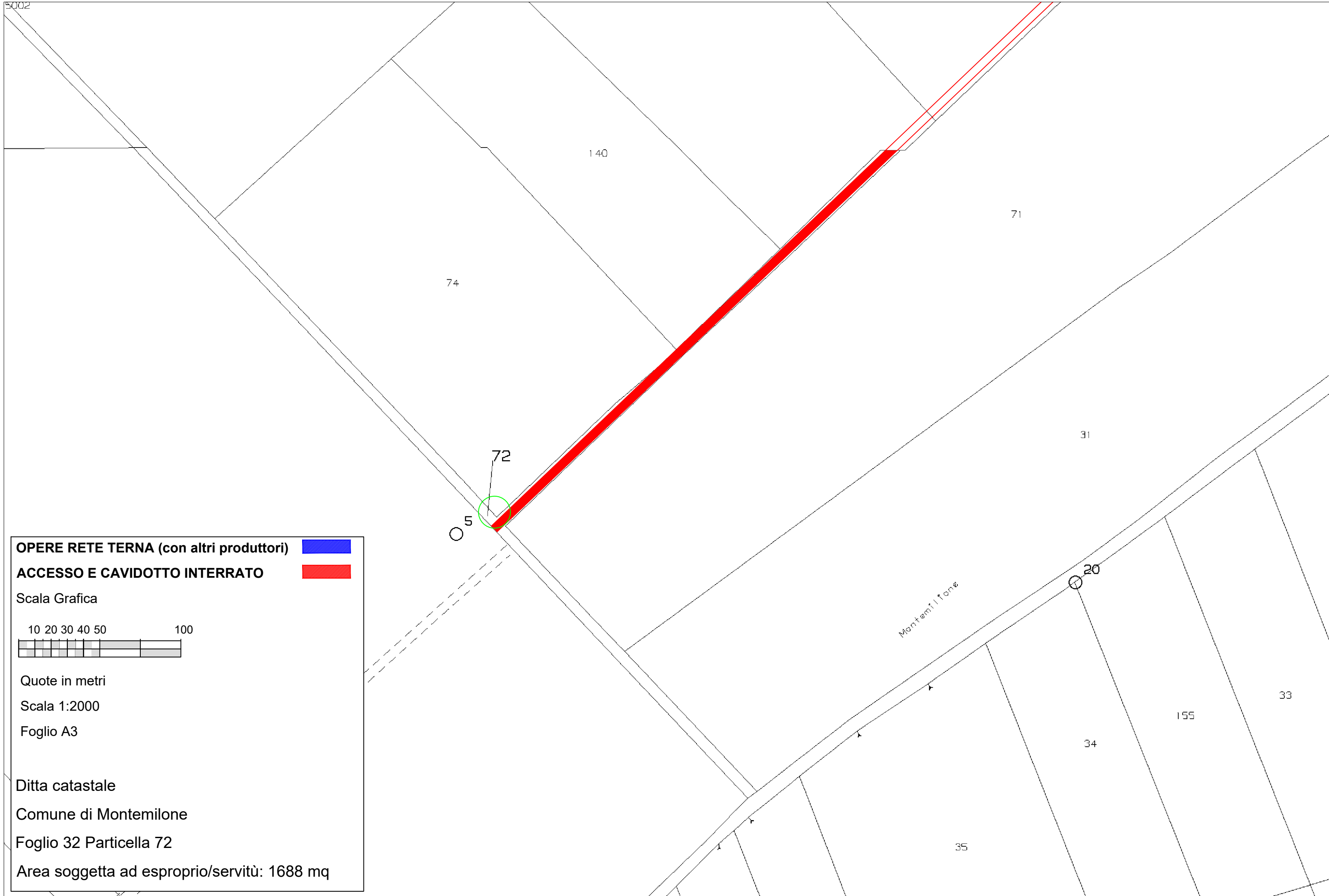
Ditta catastale

Comune di Montemilone

Foglio 32 Particella 3

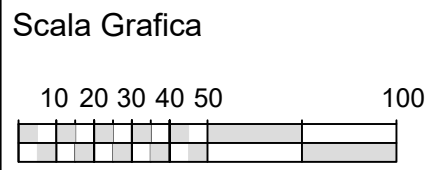
Area soggetta ad esproprio/servitù: 165 mq





OPERE RETE TERNA (con altri produttori) ■

ACCESSO E CAVIDOTTO INTERRATO ■



Quote in metri
Scala 1:2000
Foglio A3

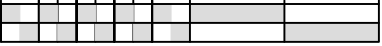
Ditta catastale
Comune di Montemilone
Foglio 32 Particella 72
Area soggetta ad esproprio/servitù: 1688 mq

OPERE RETE TERNA (con altri produttori) ■

ACCESSO E CAVIDOTTO INTERRATO ■

Scala Grafica

10 20 30 40 50 100



Quote in metri

Scala 1:2000

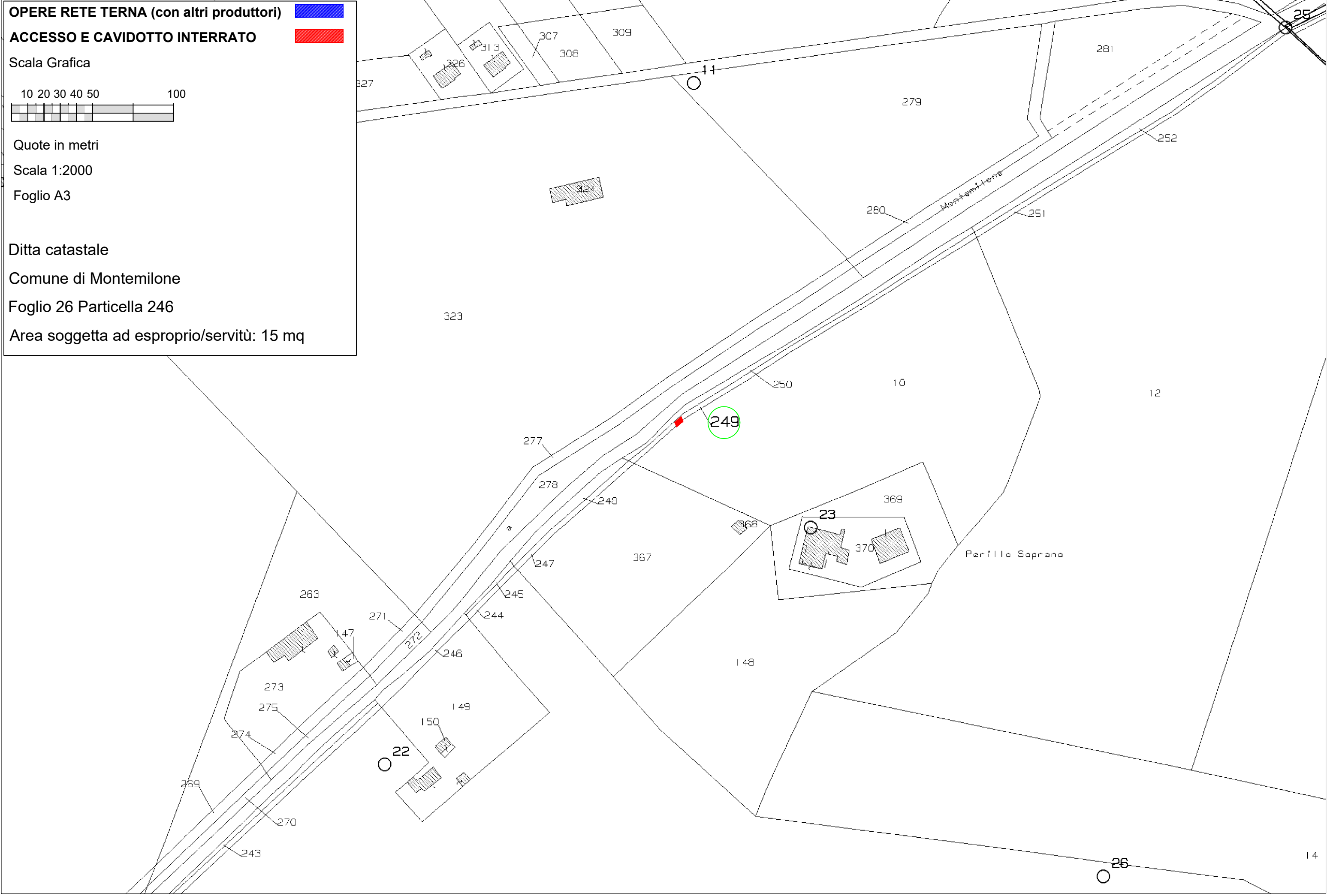
Foglio A3


Ditta catastale


Comune di Montemilone

Foglio 26 Particella 246

Area soggetta ad esproprio/servitù: 15 mq




OPERE RETE TERNA (con altri produttori) 

ACCESSO E CAVIDOTTO INTERRATO 

Scala Grafica

10 20 30 40 50 100



Quote in metri

Scala 1:2000

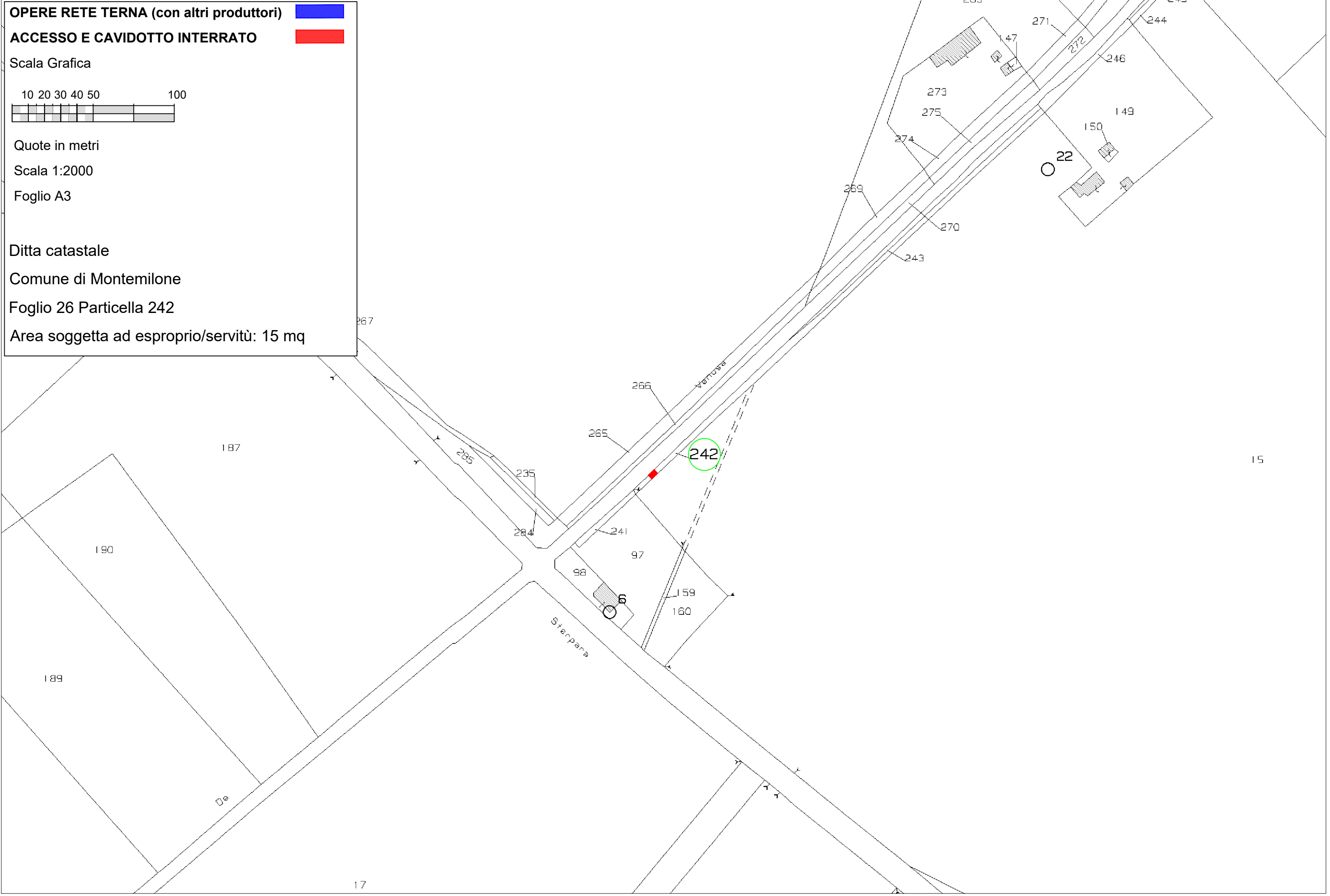
Foglio A3


Ditta catastale


Comune di Montemilone

Foglio 26 Particella 242

Area soggetta ad esproprio/servitù: 15 mq




OPERE RETE TERNA (con altri produttori) 

ACCESSO E CAVIDOTTO INTERRATO 

Scala Grafica

10 20 30 40 50 100



Quote in metri

Scala 1:2000

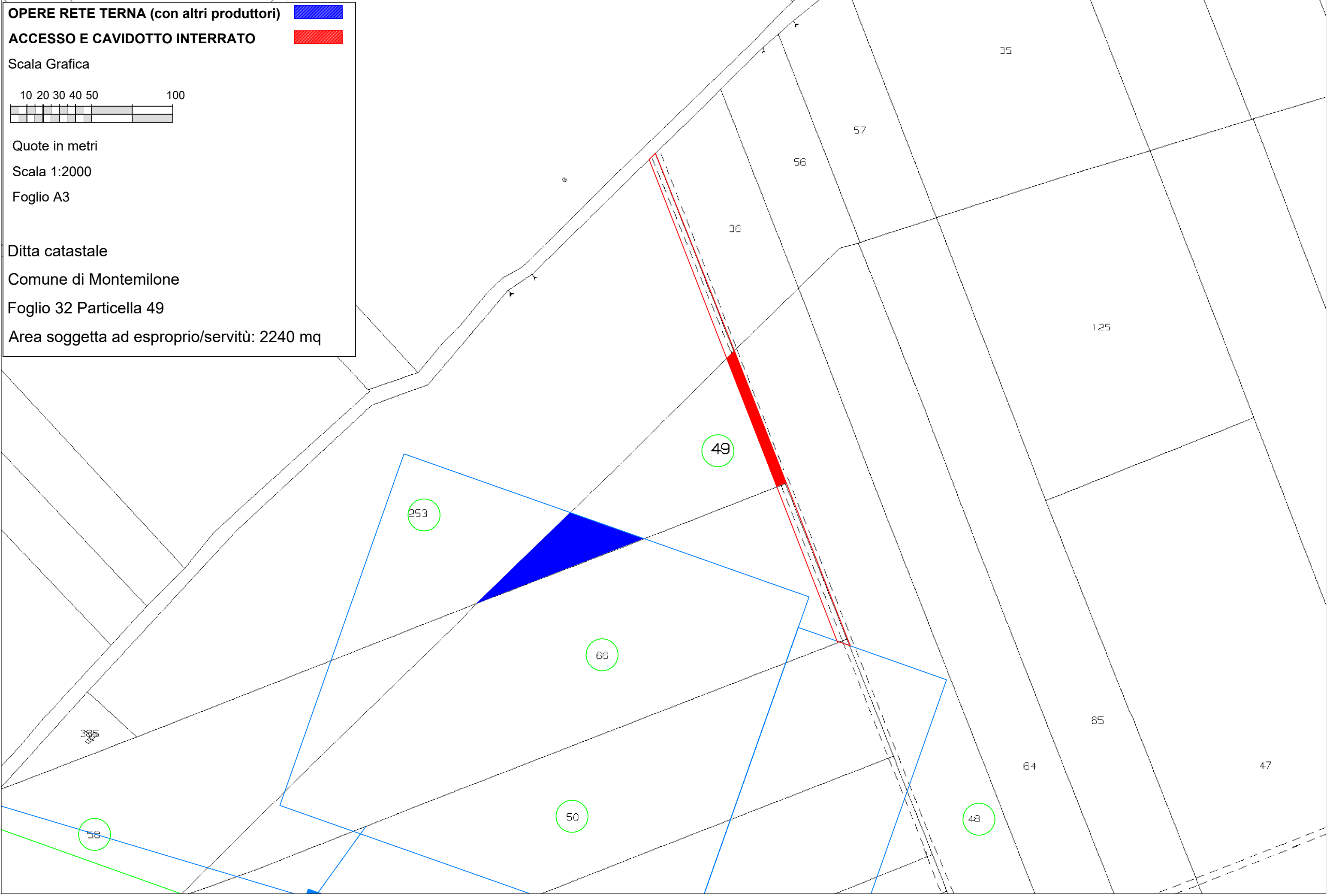
Foglio A3


Ditta catastale


Comune di Montemilone

Foglio 32 Particella 49

Area soggetta ad esproprio/servitù: 2240 mq




OPERE RETE TERNA (con altri produttori) 

ACCESSO E CAVIDOTTO INTERRATO 

Scala Grafica

10 20 30 40 50 100



Quote in metri

Scala 1:2000

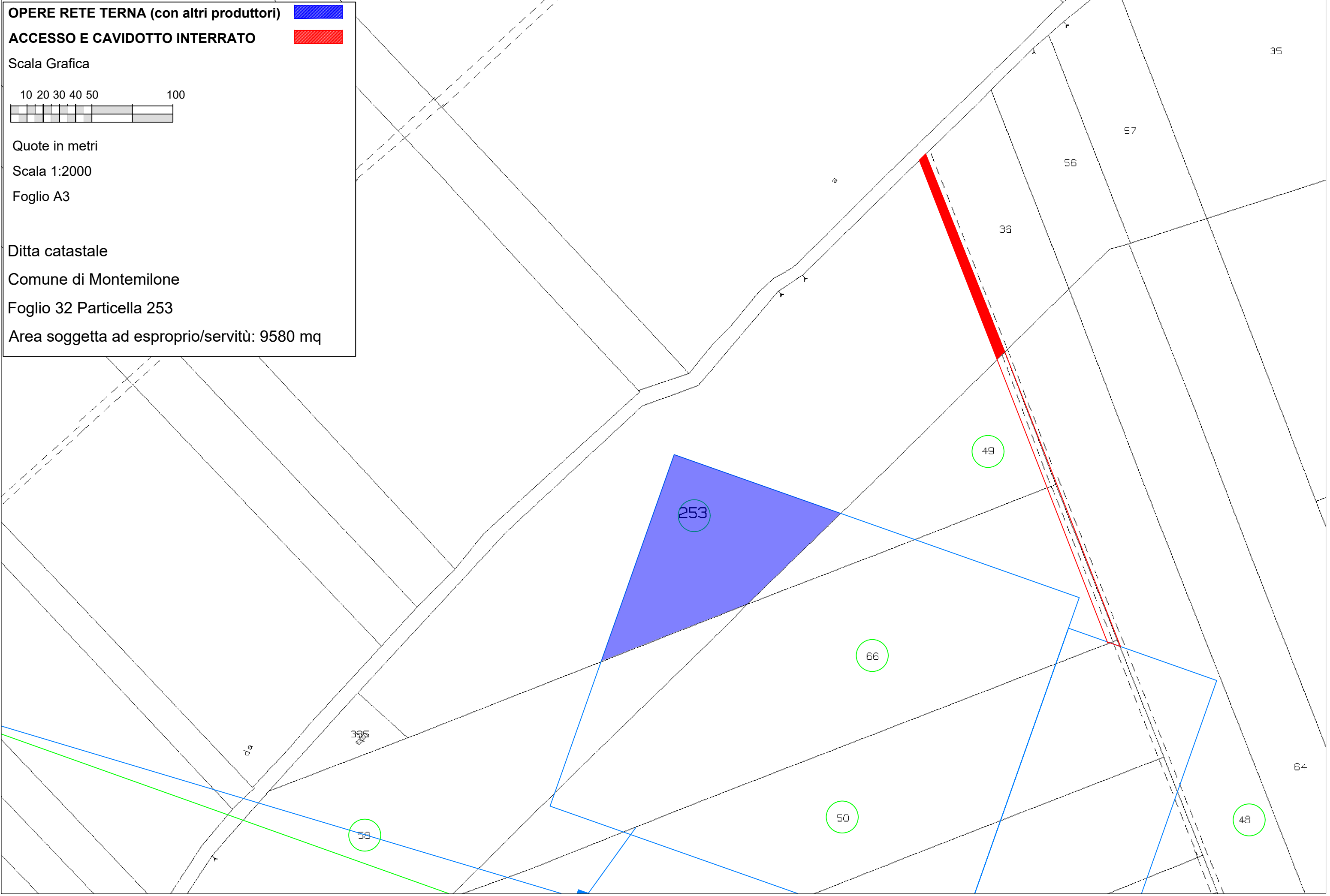
Foglio A3

Ditta catastale

Comune di Montemilone

Foglio 32 Particella 253

Area soggetta ad esproprio/servitù: 9580 mq




OPERE RETE TERNA (con altri produttori) ■

ACCESSO E CAVIDOTTO INTERRATO ■

Scala Grafica

10 20 30 40 50 100



Quote in metri

Scala 1:2000


Foglio A3


Ditta catastale


Comune di Montemilone

Foglio 32 Particella 105

Area soggetta ad esproprio/servitù: 12375 mq

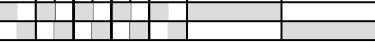


OPERE RETE TERNA (con altri produttori) 

ACCESSO E CAVIDOTTO INTERRATO 

Scala Grafica

10 20 30 40 50 100



Quote in metri

Scala 1:2000

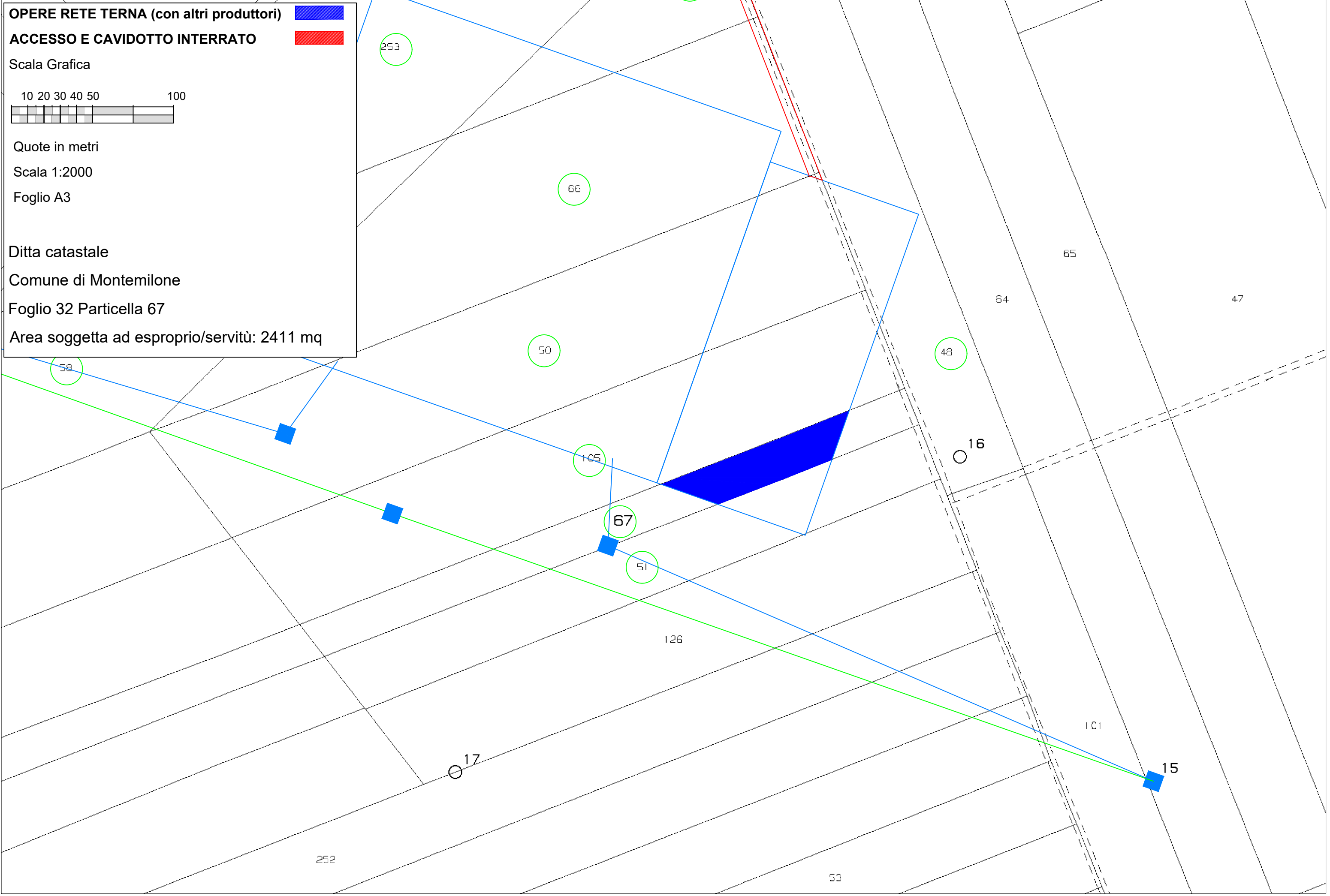
Foglio A3


Ditta catastale


Comune di Montemilone

Foglio 32 Particella 67

Area soggetta ad esproprio/servitù: 2411 mq



OPERE RETE TERNA (con altri produttori) 

ACCESSO E CAVIDOTTO INTERRATO 

Scala Grafica

10 20 30 40 50 100



Quote in metri

Scala 1:2000

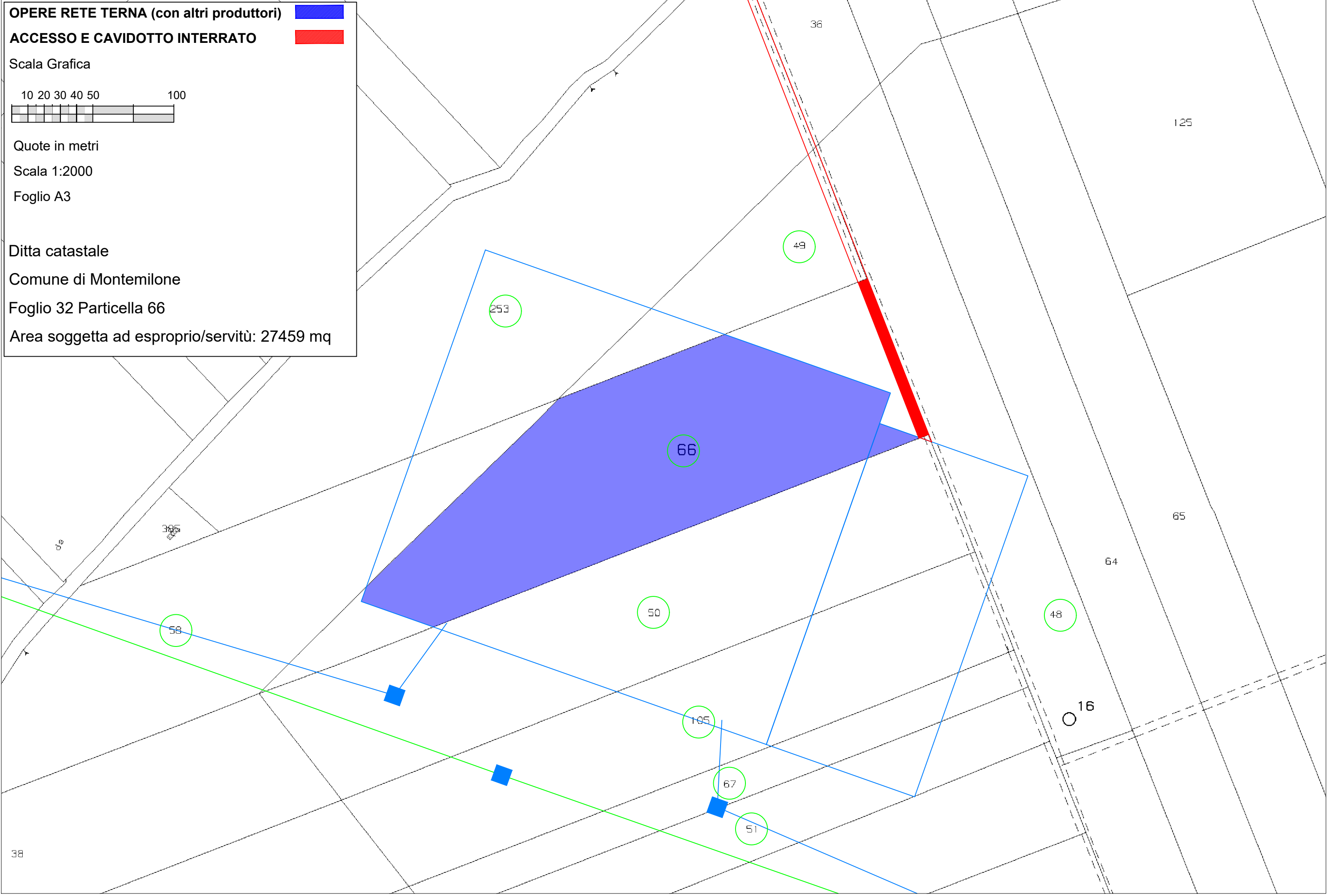
Foglio A3


Ditta catastale


Comune di Montemilone

Foglio 32 Particella 66

Area soggetta ad esproprio/servitù: 27459 mq




OPERE RETE TERNA (con altri produttori) 

ACCESSO E CAVIDOTTO INTERRATO 

Scala Grafica

10 20 30 40 50 100



Quote in metri

Scala 1:2000

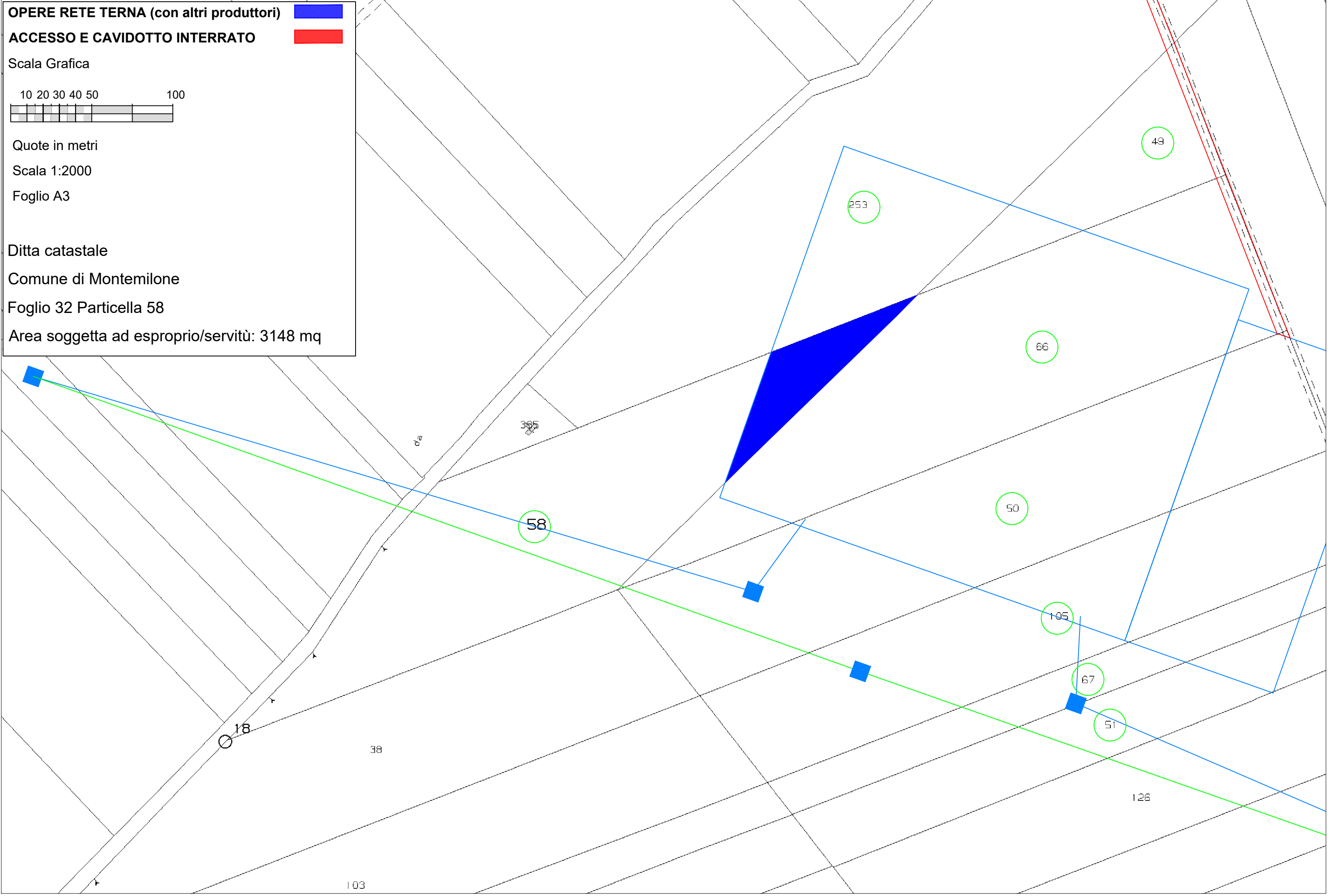
Foglio A3


Ditta catastale


Comune di Montemilone

Foglio 32 Particella 58

Area soggetta ad esproprio/servitù: 3148 mq




OPERE RETE TERNA (con altri produttori) 

ACCESSO E CAVIDOTTO INTERRATO 

Scala Grafica

10 20 30 40 50 100



Quote in metri

Scala 1:2000

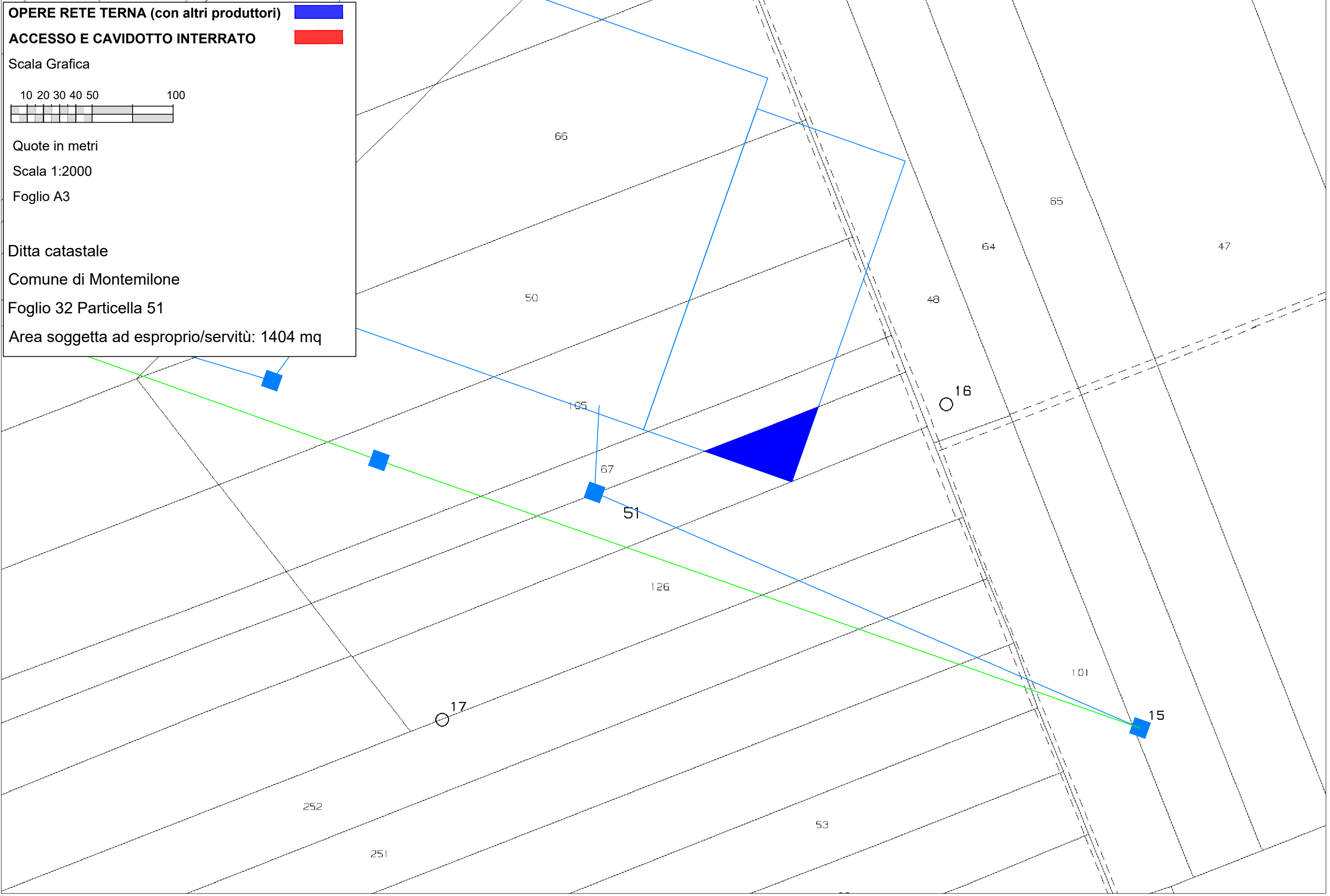
Foglio A3

Ditta catastale


Comune di Montemilone

Foglio 32 Particella 51

Area soggetta ad esproprio/servitù: 1404 mq



OPERE RETE TERNA (con altri produttori) 

ACCESSO E CAVIDOTTO INTERRATO 

Scala Grafica

10 20 30 40 50 100



Quote in metri

Scala 1:2000

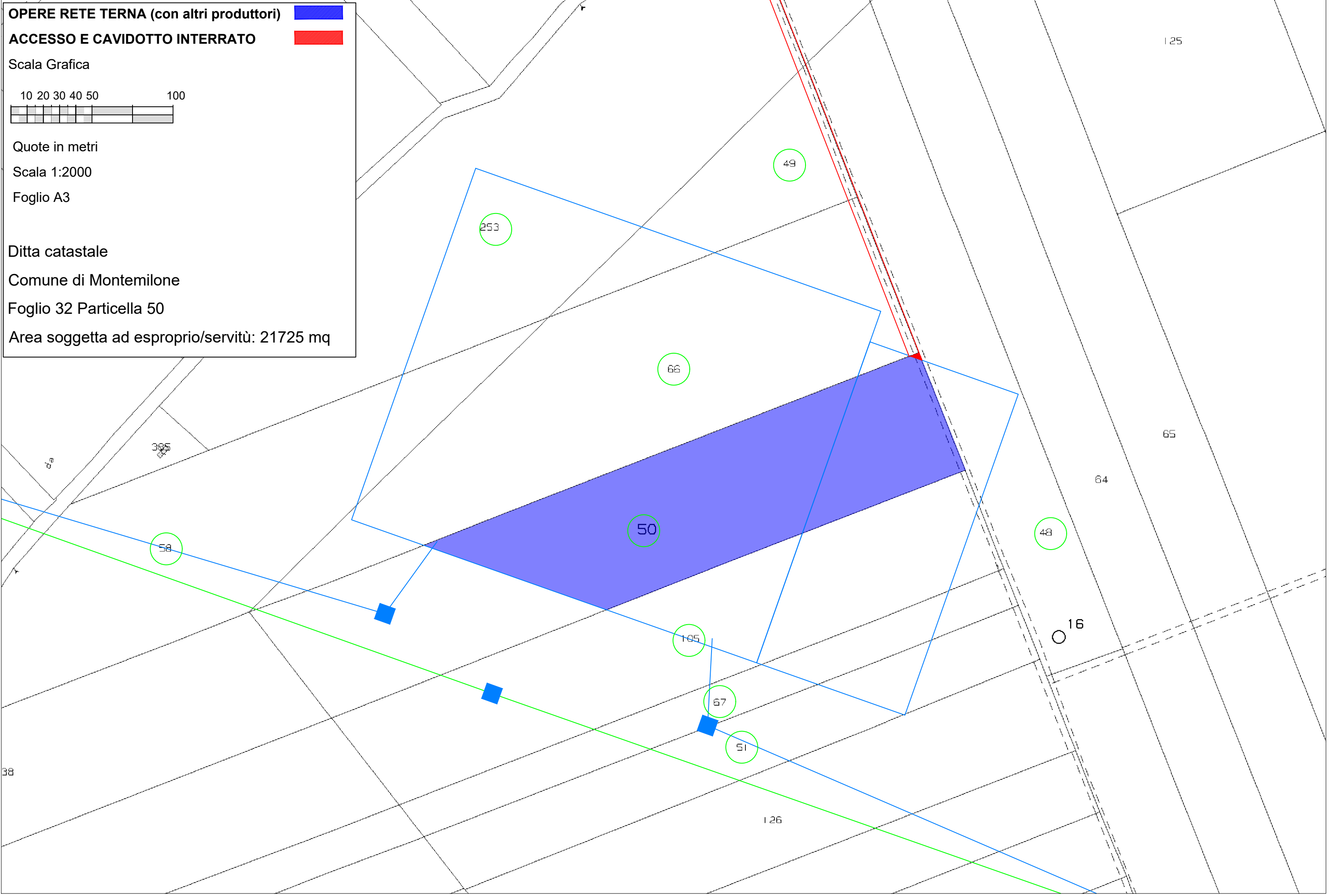
Foglio A3


Ditta catastale


Comune di Montemilone

Foglio 32 Particella 50

Area soggetta ad esproprio/servitù: 21725 mq




OPERE RETE TERNA (con altri produttori) 

ACCESSO E CAVIDOTTO INTERRATO 

Scala Grafica

10 20 30 40 50 100



Quote in metri

Scala 1:2000

Foglio A3

Ditta catastale

Comune di Montemilone

Foglio 32 Particella 48

Area soggetta ad esproprio/servitù: 2272 mq

