
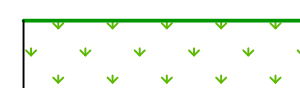






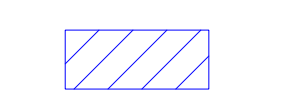




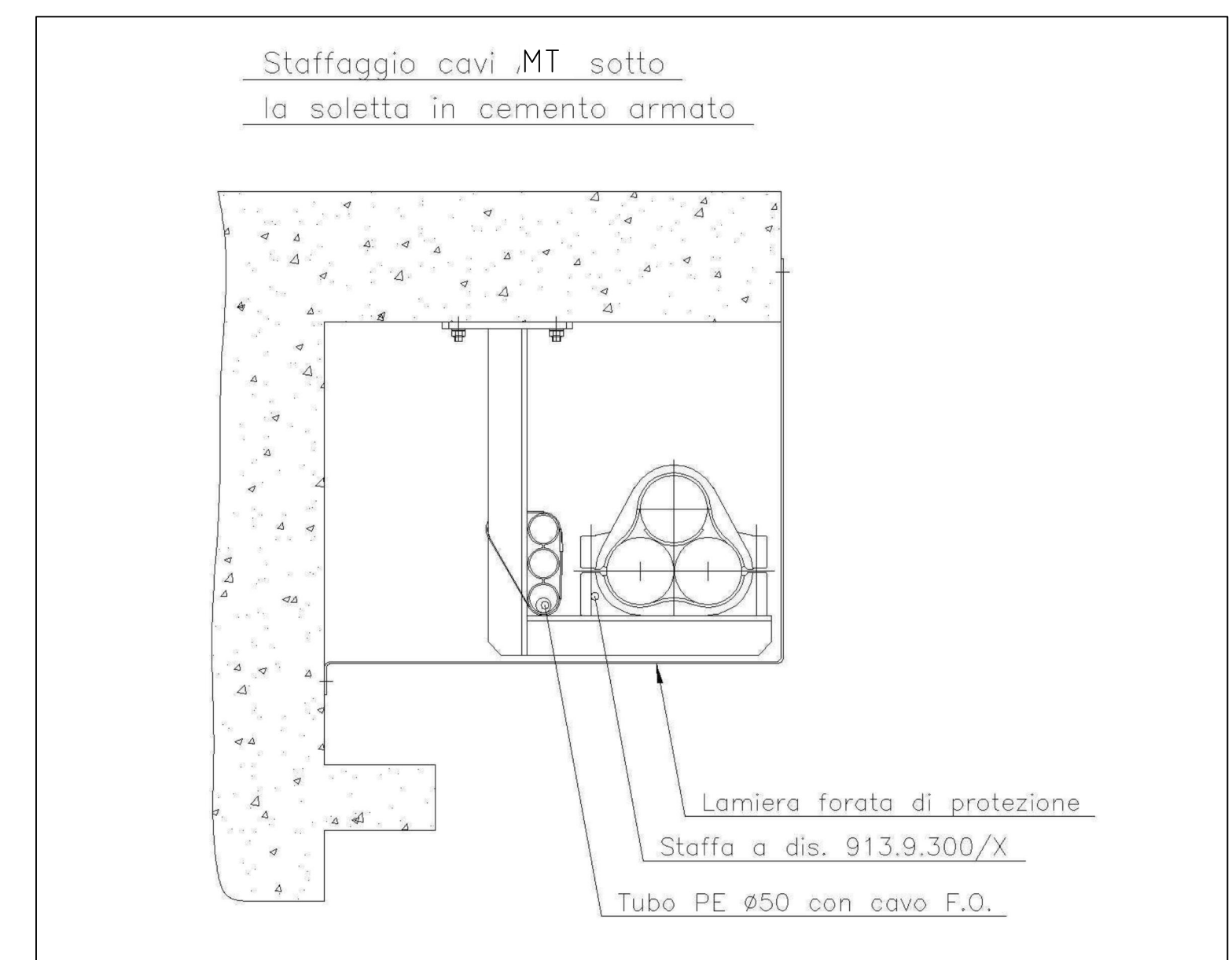
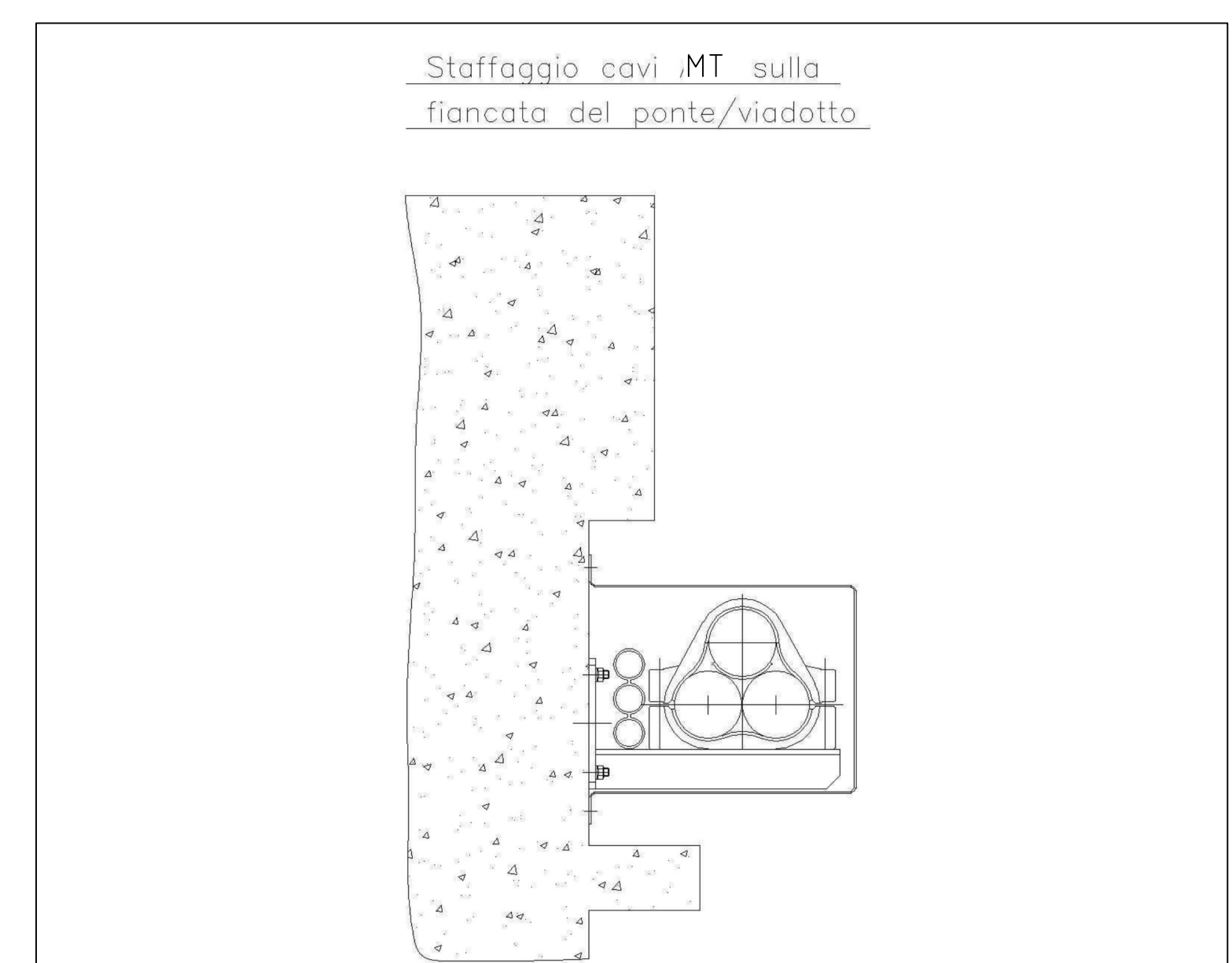


# LEGENDA

-  Area impianto
-  Fascia di mitigazione ambientale
-  Bene paesaggistico D.Lgs 42/2004
-  Trackers
-  Moduli fissi
-  Cavidotto interrato MT
-  Cavidotto interrato AT
-  Tracciato cabine
-  Cabine di smistamento
-  Cabine di conversione
-  SSE Utente
-  Ipotesi SSE di Smistamento
-  SSE TERNA

## Soluzioni per staffaggio cavi su ponte



					
REGIONE SICILIA		PROVINCIA PALERMO			
COMUNE CAMPOFELICE DI FITALIA		LOCALITÀ C/da Cozzo d'Agnello			
<b>PD</b>		<small>OGGETTO</small> Progetto per la realizzazione di un impianto agrofotovoltaico denominato "Agrofotovoltaico Campofelice" per la produzione di energia elettrica con una potenza installata di 49,6 MW, potenza di immissione di 46,000 MW e potenza del sistema di accumulo di 10 MW, per la produzione agricola di beni e servizi oltre alle opere commesse e alle infrastrutture indispensabili nell'area identificata nel comune di Campofelice di Fitalia (PA)			
					
SCALA: <b>089</b>	IMPIANTO: <b>AGROFOTOVOLTAICO CAMPOFELICE</b>	EG	SCALA: 1:10000		
ELABORATO: Cavidotti su Carta dei vincoli su Satellitare		PROG.:	SP05AMEG089		
PROPRIORE: <b>FRI-EL SUN</b>	RESPONSABILE: Timbro e Firma	APPROVATO DA:	Timbro e Firma		
PROGETTISTA: <b>SUPER CORP</b>	DIRETTORI TECNICI: ARCH. FRANCESCO LAUDICINI	REDATTO DA:	Timbro e Firma		
REV.	DESIGNATO	REDAITO	DESCRIZIONE	VERIFICATO	VALIDATO
0					
1					
2					
3					

IL PRESENTE SEGNO È DI NOSTRA PROPRIETÀ E' SOTTO LA PROTEZIONE DELLA LEGGE SULLA PROPRIETÀ LETTERARIA. NEL QUINDICI METRI PER QUALSIASI MOTIVO LA RIPRODUZIONE E' CONVIETATA.