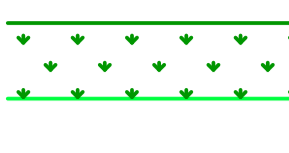


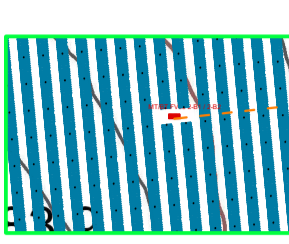
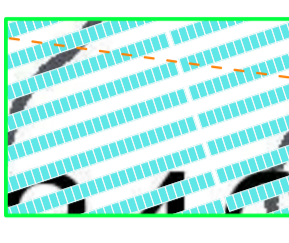
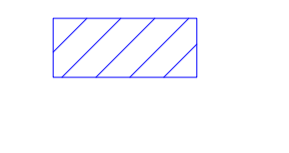








LEGENDA







-  Area impianto
-  Fascia di mitigazione ambientale
-  Viabilità interna
-  Area soggetta a vincolo (Bene paesaggistico D.lgs 42/2004)
-  Trackers
-  Moduli fissi
-  Cabine di smistamento
-  Cabine di conversione
-  Cavidotto interrato MT
-  Cavidotto interrato AT
-  Tracciato cabine
-  SSE Utente
-  Ipotesi SSE di Smistamento
-  SSE TERNA

Beni Isolati

Beni isolati censiti nell'elenco dei beni culturali e ambientali Ambito 5 della Regione Siciliana (P.T.P.R Sicilia approvate con D.A.n.6090 del 21/05/1999)

- | TIPO OGGETTO | |
|---|-----------------|
|  | abbazia |
|  | abbeveratoio |
|  | acciaieria |
|  | acqua |
|  | aeroporto |
|  | albergo |
|  | auto |
|  | azienda |
|  | badia |
|  | baglio |
|  | bagni |
|  | bastione |
|  | calcare |
|  | cantiere |
|  | cantina |
|  | capitaneria |
|  | cappella |
|  | carcere |
|  | carceri |
|  | caricatore |
|  | cartiera |
|  | casa |
|  | casale |
|  | case |
|  | caserma |
|  | casina |
|  | casino |
|  | castello |
|  | catacombe |
|  | cave |
|  | centrale |
|  | chiesa |
|  | cimitero |
|  | cisterna |
|  | collegio |
|  | colonia |
|  | concerca |
|  | concerca |
|  | convento |
|  | cortile |
|  | dammusi |
|  | dammuso |
|  | deposito |
|  | distilleria |
|  | eremo |
|  | fabbrica |
|  | fanale |
|  | farò |
|  | farò-lanterna |
|  | fattoria |
|  | fondaco |
|  | fondena |
|  | fondo |
|  | fontana |
|  | forte |
|  | fornace |
|  | fornaci |
|  | forno |
|  | fortificazioni |
|  | fortino |
|  | frumentario |
|  | gasena |
|  | gasometro |
|  | gebia |
|  | istituto |
|  | lanterna |
|  | lanterno |
|  | lazzaretto |
|  | locanda |
|  | macchina |
|  | macello |
|  | magazzini |
|  | magazzino |
|  | manicomio |
|  | manifattura |
|  | masseria |
|  | miniera |
|  | miniere |
|  | monastero |
|  | mulini |
|  | mulino |
|  | noia |
|  | officina |
|  | oleificio |
|  | orfanotrofo |
|  | ospedale |
|  | ospizio |
|  | cava |
|  | ossario |
|  | osteria |
|  | palazzello |
|  | palazzetto |
|  | palazzina |
|  | palazzo |
|  | palmenti |
|  | palmento |
|  | pastificio |
|  | polveriera |
|  | polverificio |
|  | porto |
|  | pozzo |
|  | pozzo |
|  | radio telegrafo |
|  | ricovero |
|  | rifugio |
|  | ristorante |
|  | rivellino |
|  | sanatorio |
|  | sanitario |
|  | sanitario e gro |
|  | scalo |
|  | scuola |
|  | scuole |
|  | segheria |
|  | semaforo |
|  | seminario |
|  | seria |

Elaborato di dettaglio tavola SP05AMEG098

					
REGIONE SICILIA		PROVINCIA PALERMO			
COMUNE CAMPOLIFICE DI FITALIA		LOCALITÀ C/da Cozzo d'Agello			
		OGGETTO: Progetto per la realizzazione di un impianto agrovoltaico denominato "Agrovoltaico Campolifice" per la produzione di energia elettrica con una potenza installata di 49,6 MW, potenza di immissione di 46.000 MW e potenza del sistema di accumulo di 10 MW, per la produzione agricola di beni e servizi oltre alle opere connesse e alle infrastrutture indispensabili nell'area identificata nel comune di Campolifice di Fitalia (PA).			
					
SIGILLI: 097	IMPIANTO: AGROFOTOVOLTAICO CAMPOLIFICE	EG:	SCALE: 1:10000		
RESPONSABILE: FRI-EL SUN	RESPONSABILE: Timbro e Firma	APPROVATO DA: Timbro e Firma			
PROGETTISTA: 	DIRETTORE TECNICO ARCH. FRANCESCO LAUDICINA	REDATTO DA: Timbro e Firma			
REV. 0 1 2 3	DESIGNATO REDATTO DESCRIZIONE	VERIFICATO VALIDATO			
IL PRESENTE DISSEGNO È DI PROPRIETÀ E SOTTO LA PROTEZIONE DELLA LEGGE SULLA PROPRIETÀ LETTERARIA, NE È QUINDI VIETATA PER QUALSIASI MOTIVO LA RIPRODUZIONE E L'ESPOSIZIONE A TERZI.					