














LEGENDA













-  wtg
-  Aereogeneratore di progetto
-  Cavidotto MT Interno al Parco
-  Cavidotto MT Esterno al Parco
-  Sottostazione elettrica Terna
-  Sezione 36kV RTN
-  Cabina di Sezionamento
-  Coni visuali
-  Area Vasta d'Indagine (AVI) 20 Km
-  Area buffer in prossimità dell'impianto (1km)
-  Confini Comunali
-  Confini Regionali

TERRITORIO MOLISANO






-  Tratturi
-  Corsi d'acqua principali
-  Beni architettonici di interesse culturale DICHIARATO
-  Beni architettonici di interesse culturale NON DICHIARATO
-  Beni archeologici di interesse culturale NON DICHIARATO

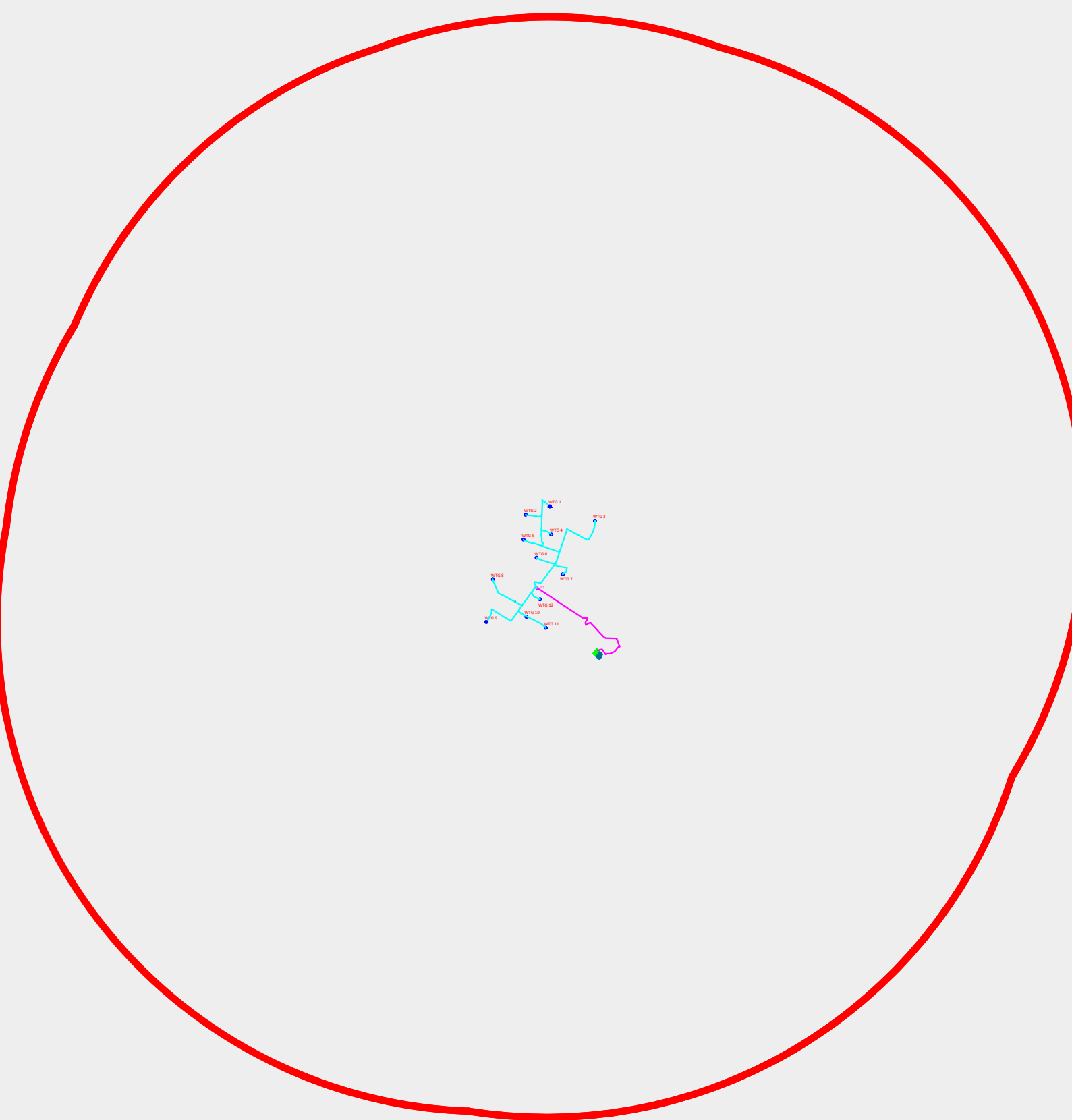
TERRITORIO PUGLIESE

COMPONENTI CULTURALI

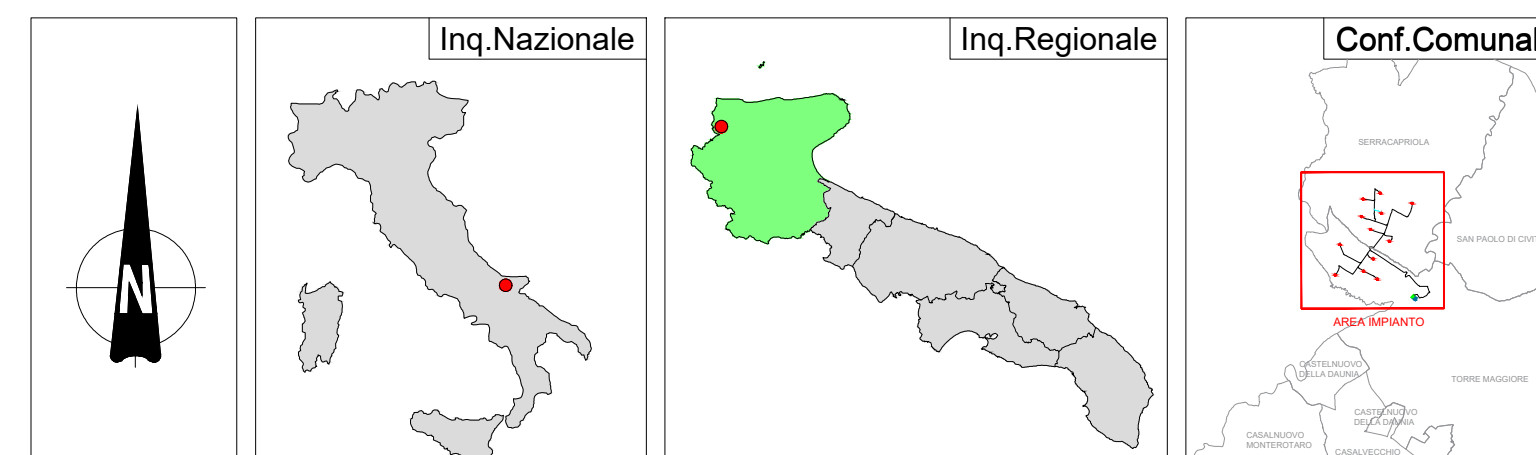
-  UCP - stratificazione insediativa - siti storico culturali
-  UCP - stratificazione insediativa - rete tratturi
-  UCP - Paesaggi rurali
-  UCP - Città consolidata
-  UCP - aree a rischio archeologico
-  UCP - area di rispetto - zone di interesse archeologico
-  UCP - area di rispetto - siti storico culturali
-  UCP - area di rispetto - rete tratturi
-  BP - Zone gravate da usi civici (validate)
-  BP - Zone gravate da usi civici (non validate)
-  BP - Zone di interesse archeologico
-  BP - Immobili e aree di notevole interesse pubblico

COMPONENTI PERCETTIVE

-  UCP - strade panoramiche poligonali
-  UCP - Strade panoramiche
-  UCP - Strade a valenza paesaggistica poligonali
-  UCP - Strade a valenza paesaggistica
-  UCP - Luoghi panoramici Poligonali
- UCP - Luoghi panoramici
- UCP - Coni visuali



wtg	Latitudine	Longitudine	UTM84-33 N	UTM84-33 E
1	41°46'7.56"N	15°9'13.15"E	4624115.00 m N	512771.00 m E
2	41°45'56.57"N	15°8'30.54"E	4623774.00 m N	511788.00 m E
3	41°45'48.52"N	15°10'32.96"E	4623531.00 m N	514615.00 m E
4	41°45'30.22"N	15°9'15.74"E	4622963.00 m N	512833.00 m E
5	41°45'23.70"N	15°8'26.62"E	4622760.00 m N	511699.00 m E
6	41°44'58.67"N	15°8'49.47"E	4622020.00 m N	512228.00 m E
7	41°44'37.49"N	15°9'35.93"E	4621338.00 m N	513302.00 m E
8	41°44'31.30"N	15°7'32.34"E	4621142.00 m N	510448.00 m E
9	41°43'34.46"N	15°7'20.57"E	4619389.00 m N	510179.00 m E
10	41°43'41.45"N	15°8'31.59"E	4619607.00 m N	511819.00 m E
11	41°43'25.59"N	15°9'5.70"E	4619150.00 m N	512608.00 m E
12	41°44'4.48"N	15°8'55.75"E	4620318.00 m N	512376.00 m E
S.E.	Latitudine	Longitudine	UTM	UTM
Terna	41°42'50.49"N	15°10'39.39"E	4618040.88 m N	514774.84 m E
Utente	41°42'54.14"N	15°10'34.41"E	4618153.14 m N	514659.40 m E



REGIONE PUGLIA



PROVINCIA DI FOGGIA



COMUNE DI SERRACAPRIOLA E TORREMAGGIORE



Determinazione d'impiego: **SERRACAPRIOLA - TORREMAGGIORE**

Ubicazione: **Comune di Serracapriola-Torremaggiore (FG) Località "Selva"**

Fogli Serracapriola: 53/56/58/59/62/65
Fogli Torremaggiore: 2/3/4/5
Particelle: varie

PROGETTO DEFINITIVO
di un Parco Eolico composto da n. 12 aerogeneratori di potenza nominale pari a 6,0 MW, da ubicarsi in agro dei comuni di Serracapriola-Torremaggiore (FG) - località "Selva" e delle opere connesse e delle infrastrutture indispensabili da ubicarsi in agro del comune di Torremaggiore (FG)

INTEGRAZIONE RICHIESTA DAL MASE PROT.0175298 DEL 31.10.2023

PROPRONENTE



RAVANO WIND
VIA XII OTTOBRE, 291
GENOVA (GE) - 16121
P.IVA 02815210998
ravanowind@pec.it

Tav. n° **MC_05_A**

Scala **Fuori scala**

Rev. 0	Data	Motivo	Eseguito	Verificato	Approvato
0	Dicembre 2023	Intervento IVA art. 23 D.Lgs. 102/06 - Intervento Autorizzazione Unica art. 12 D.Lgs. 10/10/20			

ELABORATO Integrazione a nota MIC.0025446 del 31/10/2023

Punti n.5/6 - Simulazione fotografica Coni visuali

PROGETTAZIONE GENERALE
STUDIO DI INGEGNERIA Ing. Michele R.G. CURTOTTI
Via IV Novembre n. 385
71016 San Severo (FG)
Codice degli Impiegati di Foggia n. 1704
mail: ing.curtotti@stg.it
pec: ing.curtotti@pec.it
Cell: 3394202046

PROGETTAZIONE SPECIALISTICA
S.P.A. Damiani & Partners S.r.l.
Via Mossa n. 8
71026 Lucera (FG)
mail: info@damianiandpartners.com
pec: info@damianiandpartners.com
Arch. Damiani Marco
Via Mossa n. 8
71026 Lucera (FG)
iscritto all'Ordine degli Architetti di Pescara al n° 1858

Spazio Riservato agli Enti

Tutti i diritti sono riservati, la riproduzione anche parziale del disegno è vietata.