ANTE OPERA

POST OPERA

FOTO 7 - TRATTURO SANT'ANDREA BIFERNO

FOTO 7 - TRATTURO SANT'ANDREA BIFERNO

FOTO 8 - MULINO AD ACQUA SUL TORRENTE TONA

FOTO 8 - MULINO AD ACQUA SUL TORRENTE TONA

FOTO 9 - PALAZZO DI STEFANO

FOTO 9 - PALAZZO DI STEFANO

FOTO 10 - TRATTURO CELANO - FOGGIA

FOTO 10 - TRATTURO CELANO - FOGGIA

FOTO 11 - COLLE PASSONE A

FOTO 11 - COLLE PASSONE A

FOTO 12 - COLLE PASSONE B

FOTO 12 - COLLE PASSONE B

FOTO 13 - CHIESA DELLA BADIA DI S. MARIA DI MELANICO - SANT'EUSEBIO

FOTO 13 - CHIESA DELLA BADIA DI S. MARIA DI MELANICO - SANT'EUSEBIO

FOTO 14 - TORRENTE TONA

FOTO 14 - TORRENTE TONA

FOTO 15 - FIUME FORTORE

FOTO 15 - FIUME FORTORE

FOTO 16 - S.P. 46

FOTO 16 - S.P. 46

FOTO 17 - S.P. 46

FOTO 17 - S.P. 46



FOTO 18 - S.P. 46

FOTO 18 - S.P. 46



FOTO 19 - S.P. 46

FOTO 19 - S.P. 46

FOTO 21 - S.P. 45

FOTO 21 - S.P. 45

LEGENDA

- wtg
- Aereogeneratore di progetto
- Cavidotto MT Interno al Parco
- Cavidotto MT Esterno al Parco
- Sottostazione elettrica Terna
- Sezione 36kV RTN
- Cabina di Sezionamento
- Coni visuali
- Area Vasta d'Indagine (AVI) 20 Km
- Area buffer in prossimità dell'impianto (1km)
- Confini Comunali
- Confini Regionali

TERRITORIO MOLISANO

- Tratturi
- Corsi d'acqua principali
- Beni architettonici di interesse culturale DICHIARATO
- Beni architettonici di interesse culturale NON DICHIARATO
- Beni archeologici di interesse culturale NON DICHIARATO

TERRITORIO PUGLIESE

COMPONENTI CULTURALI

- UCP - stratificazione insediativa - siti storico culturali
- UCP - stratificazione insediativa - rete tratturi
- UCP - Paesaggi rurali
- UCP - Città consolidata
- UCP - aree a rischio archeologico
- UCP - area di rispetto - zone di interesse archeologico
- UCP - area di rispetto - siti storico culturali
- UCP - area di rispetto - rete tratturi
- BP - Zone gravate da usi civici (validate)
- BP - Zone gravate da usi civici (non validate)
- BP - Zone di interesse archeologico
- BP - Immobili e aree di notevole interesse pubblico

COMPONENTI PERCETTIVE

- UCP - strade panoramiche poligonali
- UCP - Strade panoramiche
- UCP - Strade a valenza paesaggistica poligonali
- UCP - Strade a valenza paesaggistica
- UCP - Luoghi panoramici Poligonali
- UCP - Luoghi panoramici
- UCP - Coni visuali

PUNTI DI VISTA ANALIZZATI MA NON FOTOGRAFATI IN QUANTO TRATTASI DI FABBRICATI DIRUTI / COLLABENTI

RICETTORE	COMUNE	FOGLIO	P.LLA	QUALITA' CATASTALE
27	SERRACAPRIOLA	53	13/81	fabb. diruto / unità collabente
26	SERRACAPRIOLA	63	24/73	A04 / unità collabente / D10
23	SERRACAPRIOLA	65	2	fabb. diruto
22	SERRACAPRIOLA	65	37/38	fabb. diruto / seminativo

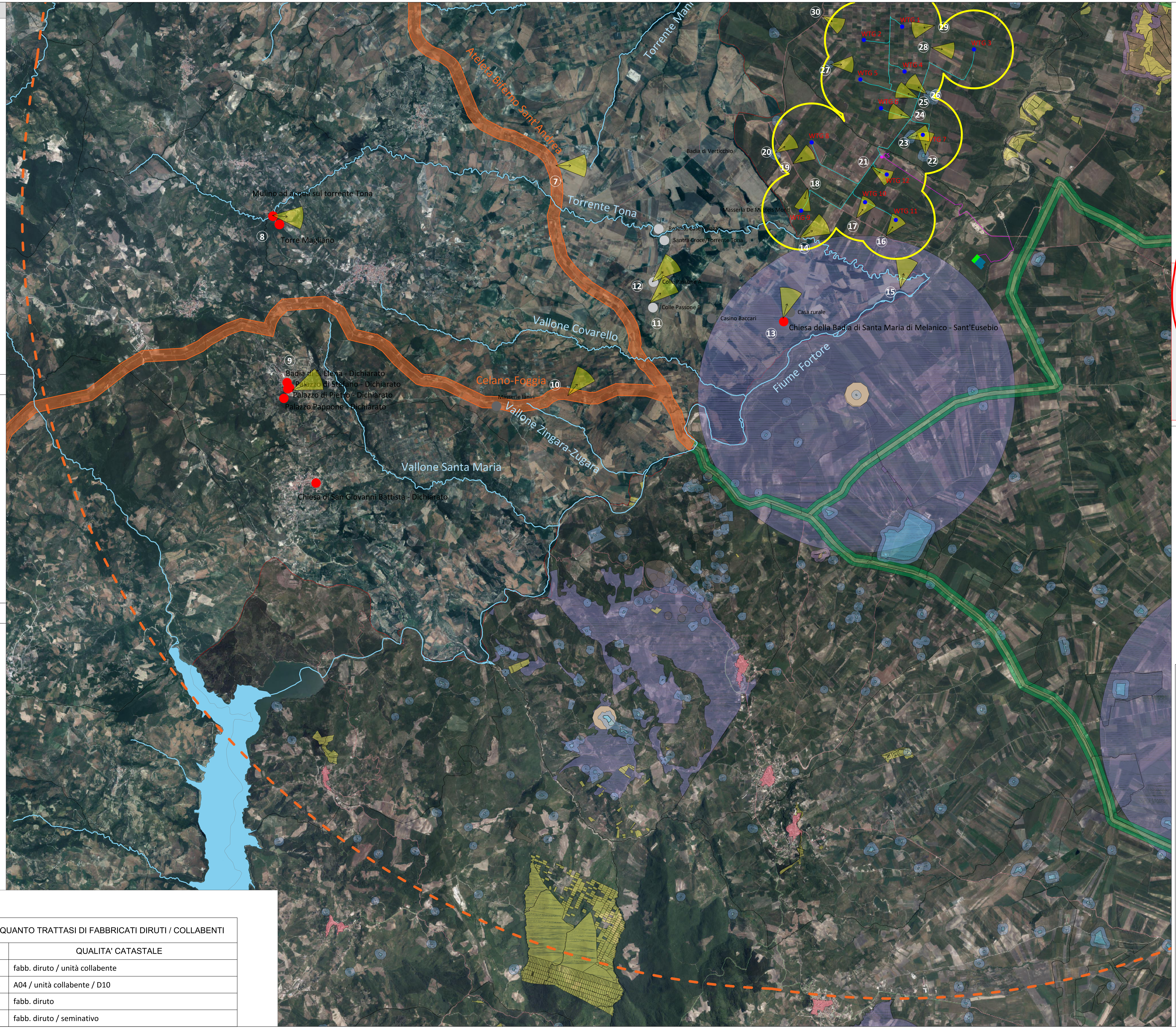



wtg	Latitudine	Longitudine	UTM84-33 N	UTM84-33 E
1	41°46'7.56"N	15° 9'13.15"E	4624115.00 m N	512771.00 m E
2	41°45'56.57"N	15° 8'30.54"E	4623774.00 m N	511788.00 m E
3	41°45'48.52"N	15°10'32.96"E	4623531.00 m N	514615.00 m E
4	41°45'30.22"N	15° 9'15.74"E	4622963.00 m N	512833.00 m E
5	41°45'23.70"N	15° 8'26.62"E	4622760.00 m N	511699.00 m E
6	41°44'59.67"N	15° 8'49.47"E	4622020.00 m N	512228.00 m E
7	41°44'37.49"N	15° 9'35.93"E	4621338.00 m N	513302.00 m E
8	41°44'31.30"N	15° 7'32.34"E	4621142.00 m N	510448.00 m E
9	41°43'34.46"N	15° 7'20.57"E	4619389.00 m N	510179.00 m E
10	41°43'41.45"N	15° 8'31.59"E	4619607.00 m N	511819.00 m E
11	41°43'26.59"N	15° 9'5.70"E	4619150.00 m N	512608.00 m E
12	41°44'4.48"N	15° 8'55.75"E	4620318.00 m N	512376.00 m E
S.E.	Latitudine	Longitudine	UTM	UTM
Terna	41°42'50.49"N	15°10'39.39"E	4618040.88 m N	514774.84 m E
Utente	41°42'54.14"N	15°10'34.41"E	4618153.14 m N	514659.40 m E

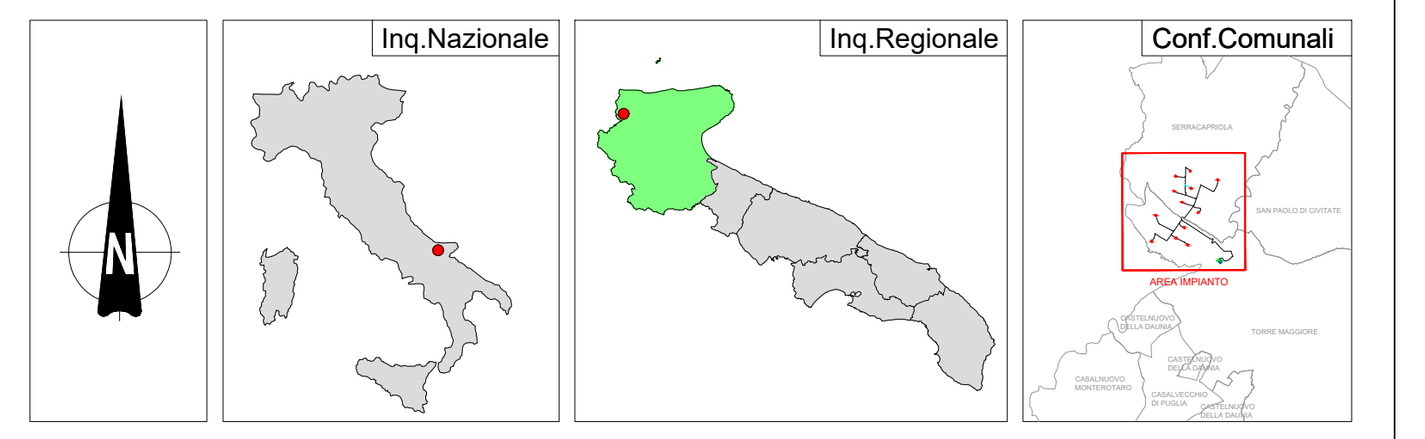

REGIONE PUGLIA	PROVINCIA DI FOGGIA	COMUNE DI SERRACAPRIOLA E TORREMAGGIORE

Denominazione Impianto: **SERRACAPRIOLA - TORREMAGGIORE**

Ubicazione: **Comune di Serracapriola-Torremaggiore (FG) Località "Selva"**

Fogli Serracapriola: 53/56/58/59/62/65
Fogli Torremaggiore: 2/3/4/5
Particelle: varie

PROGETTO DEFINITIVO

di un Parco Eolico composto da n. 12 aerogeneratori di potenza nominale pari a 6,0 MW,
da ubicarsi in agro dei comuni di Serracapriola-Torremaggiore (FG) - località "Selva"
e delle opere connesse e delle infrastrutture indispensabili da ubicarsi in agro del comune di Torremaggiore (FG)

INTEGRAZIONE RICHIESTA DAL MASE PROT.0175298 DEL 31.10.2023

PROPONENTE

RAVANO POWER
Green energy for a better life

RAVANO WIND
VIA XII OTTOBRE, 2/91
GENOVA (GE) - 16121
P.IVA 02815210998
ravanowind@pec.it

ELABORATO

Integrazione a nota MIC-0025445 del 31.10.2023
Punto n.5/6 - Simulazione fotografica - Rendering

Tav n° MIC_05_C

Scala Fuori scala

Aggiornamenti Numero	Data	Motivo	Eseguito	Verificato	Approvato
Rev 0	Dicembre 2023	Istanza VIA art. 23 D.Lgs 152/06 - Istanza Autorizzazione Unica art.12 D.Lgs 387/03			

PROGETTAZIONE GENERALE
STUDIO DI INGEGNERIA Ing. Michele R.G. CURTOTTI
Viale II Giugno n. 385
71016 San Severo (FG)
Ordine degli Ingegneri di Foggia n. 1704
mail: ing.curtotti@alice.it
pec: ing.curtotti@pec.it
Cell:339/8220246

Studio di Ingegneria Michele R.G. Curtotti

ORDINE DEGLI INGEGNERI DELLA PROVINCIA DI FOGGIA DOTT. ING. MICHELE R.G. CURTOTTI N. 1704

PROGETTAZIONE SPECIALISTICA
S.T.P. Damiani & Partners S.r.l.
Vico Mores n. 8
71036 Lucera (FG)
mail: info@damianiandpartners.com
pec: stp.damiani@pec.it

S.T.P. damiani & partners s.r.l.

damiani & partners Società tra professionisti srl
Vico Mores, 8 71036 Lucera (FG)
Cod. Fisc./P.IVA 03 949 660 710

Arch. Damiani Marco
Vico Mores n. 8
71036 Lucera (FG)
Iscritto all' Ordine degli Architetti di Pescara al n° 1858

Firmato digitalmente da
marco damiani
CN = damiani marco
C = IT

ORDINE DEGLI ARCHITETTI, PIANIFICATORI, PAESAGGISTI E CONSERVATORI PROVINCIA di PESCARA ARCHITETTO Marco DAMIANI Sezione A 1858

Spazio Riservato agli Enti

Tutti i diritti sono riservati, la riproduzione anche parziale del disegno è vietata.