
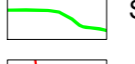


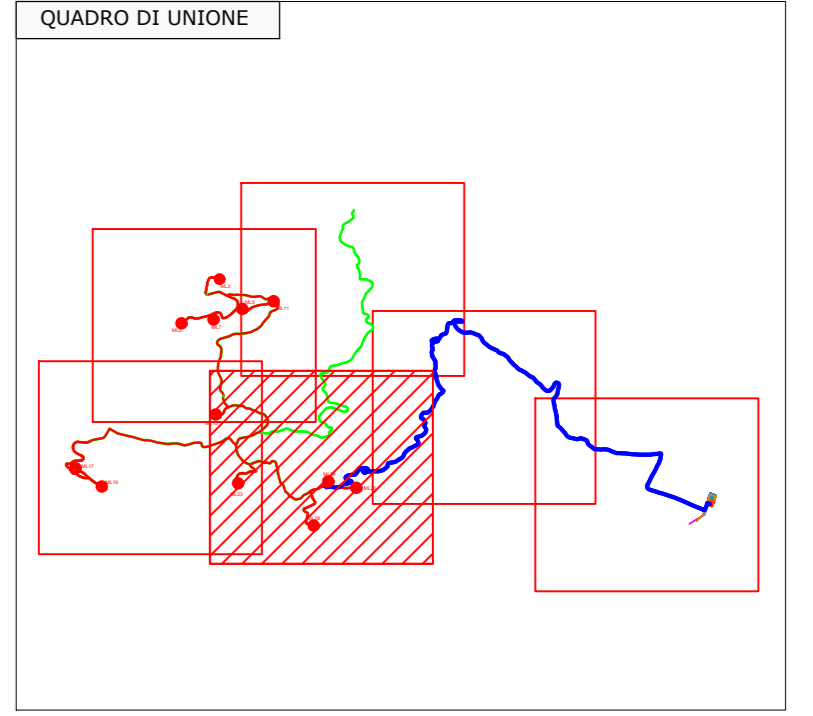
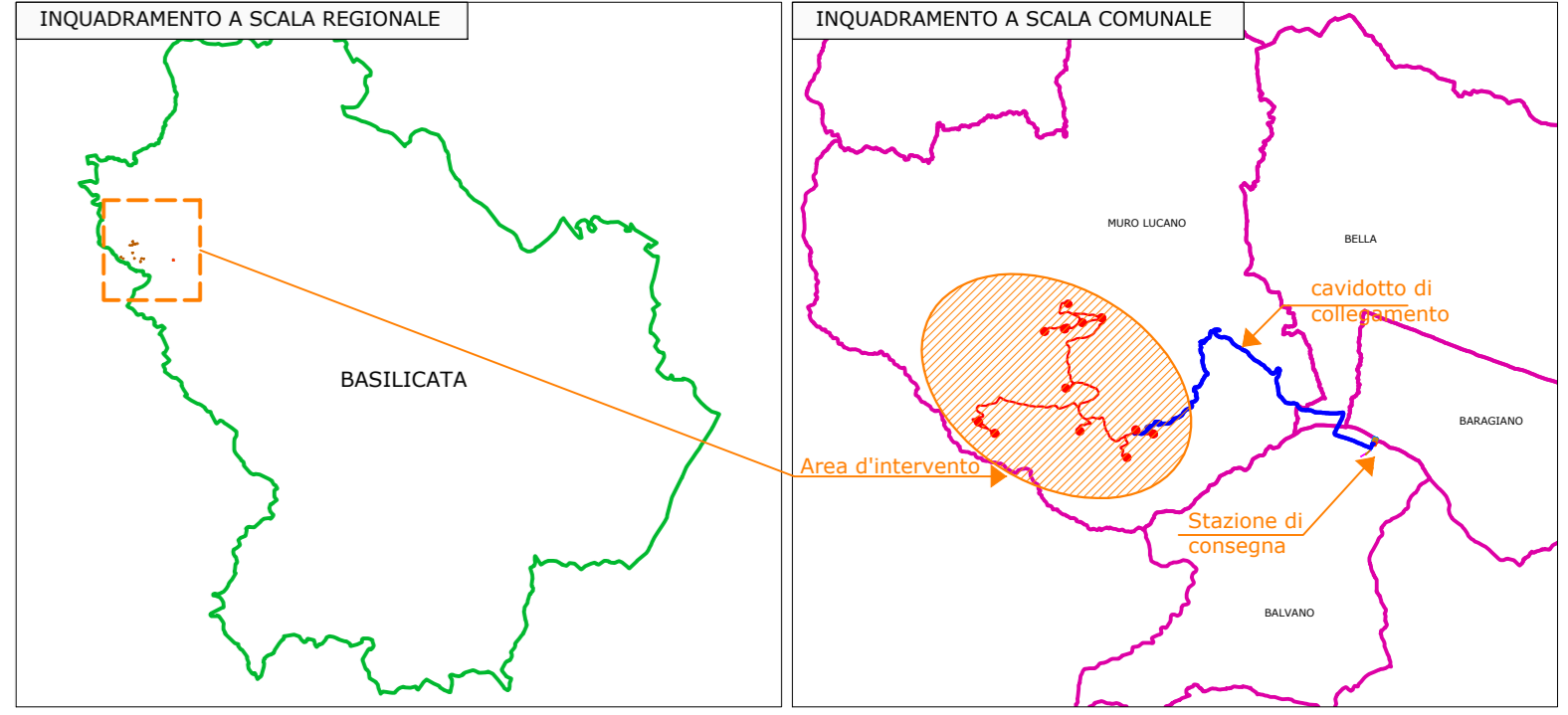


LEGENDA

-  AEROGENERATORE
-  PIAZZOLE DI MONTAGGIO E STOCCAGGIO
-  STRADE DI PROGETTO
-  STRADE ESISTENTI DA ADEGUIARE
-  CAVIDOTTO INTERNO MT
-  CAVIDOTTO ESTERNO MT
-  CONFINI FOGLI CATASTALI



REGIONE BASILICATA
 PROVINCIA DI POTENZA
 Comuni di:
 Muro Lucano - Bella - Balvano- Baragiano
 LOCALITA' "Monte Raiello"

PROGETTO DEFINITIVO DI ADEGUAMENTO TECNICO PER LA REALIZZAZIONE DI UN IMPIANTO DI PRODUZIONE DI ENERGIA ELETTRICA DA FONTE EOLICA E RELATIVE OPERE DI CONNESSIONE - 12 AEROGENERATORI
 Progetto originario a 25 aerogeneratori autorizzato con DGR N° 1415 del 23/10/12

Sezione 3:
 RELIEVI PLANOALTIMETRICI E ELABORATI PROGETTUALI

Titolo elaborato:
 Inquadramento del layout di adeguamento tecnico su catastale - QUADRO 3

N. Elevato: 3.2.3 Scala: 1:4.000

Proponente
MONTE RAIELLO Srl
 Via della Tecnica, 18 - 85100 - Potenza (PZ)
 CF: 01531560769
 monteraiello@pec.it

Progettazione
TENPROJECT
 sede legale e operativa:
 San Marino Savilla (BN) Loc. Chianarella snc Area Industriale
 sede operativa:
 Lucrea (FG) via A. La Cava 114
 P.Fax 0146594600
 Azienda con sistema gestione qualità Certificato N. 50 100 11873

Legale Rappresentante
 Donato Macchia

Progettista
 Dott. Ing. Nicola Forte



Rev.	Data	Elaborazione	Approvazione	Emissione	DESCRIZIONE
00	OTTOBRE 2023	VC	FM	NF	EMISSIONE
		sga	sga	sga	

Nome File sorgente: GE_A2801_P03_1_2_P03.dwg Nome file stampa: GE_A2801_P03_1_2_3_P03.pdf Formato di stampa: A0