

Comune di  
Foggia



REGIONE PUGLIA



Comune di  
Manfredonia (FG)



Proponente:

**PARCO SOLARE MANFREDONIA SRL**

Via Vittor Pisani, 20 - 20124 MILANO

P.Iva 11389800969

Pec: [parcosolaremanfredonia@cert.studiopirola.com](mailto:parcosolaremanfredonia@cert.studiopirola.com)

Titolo del Progetto:

Progetto definitivo per la realizzazione di un Parco Fotovoltaico della potenza di picco pari a 77,052 MWp e potenza ai fini della connessione pari a 63 MW

Documento:

**PROGETTO DEFINITIVO**

**74**

ID PROGETTO:

XK1J275

FORMATO:

A3

Elaborato:

Planimetria Particolare di esproprio: tavole di dettaglio catastale.

FOGLIO:

1

SCALA:

1 / 2.000

Nome file:

XK1J275\_74\_TavoleDettaglioCatastale.pdf


**Coordinamento Progetto:**



Via Santa Croce, 66  
Erchie (BR) 72020  
P.Iva 02415290747  
Pec: [ekoteksrl@pec.it](mailto:ekoteksrl@pec.it)

**Tecnici:**

Arch. Alfredo Masillo  
Ing. Antonio Mezzina  
Ing. Dino Distinto  
Geol. Giuseppe Masillo  
Arch. Giuseppe Manfredi



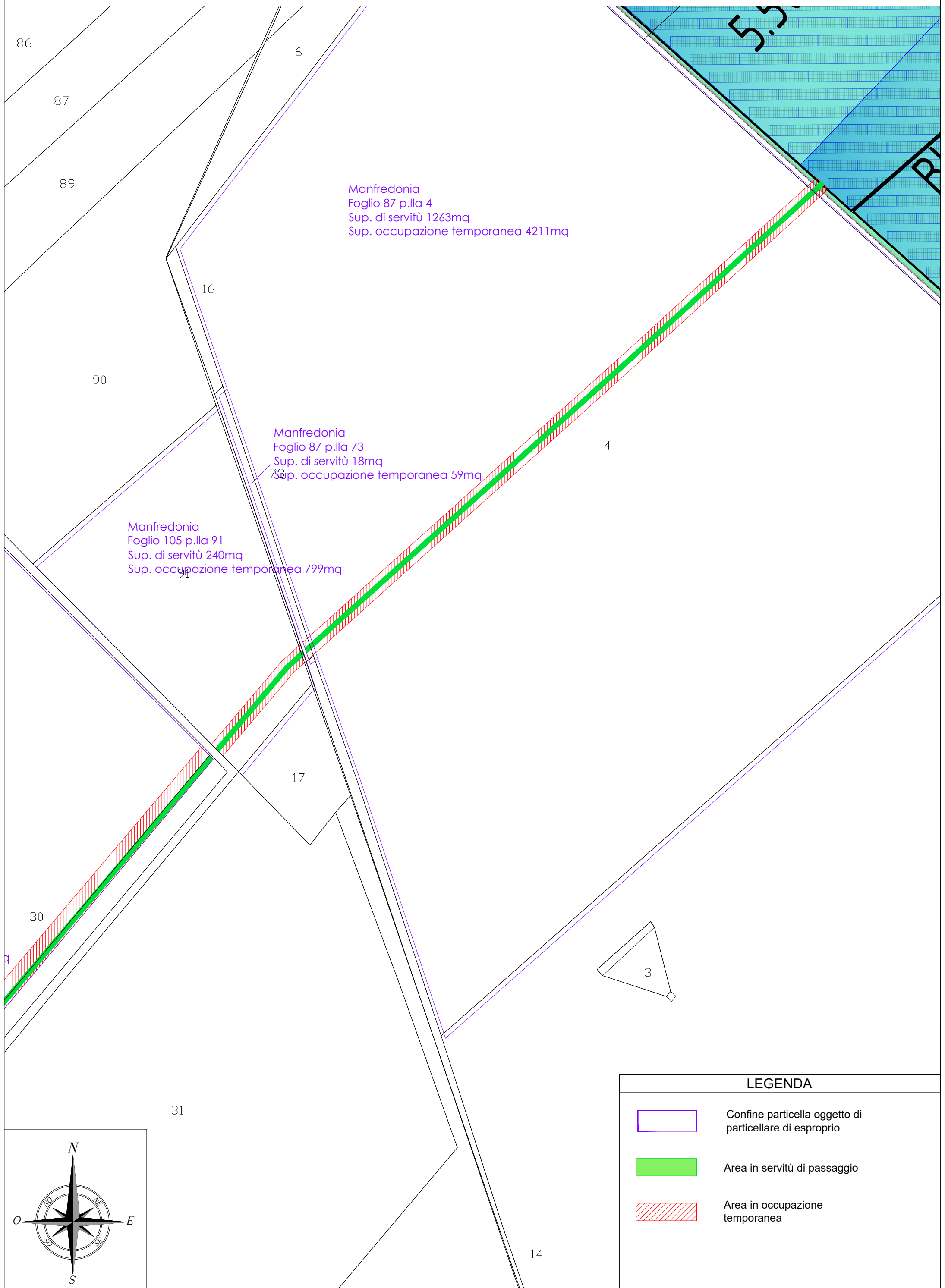
**STUDIO INGEGNERIA ELETTRICA**

MEZZINA dott. ing. Antonio  
Via T. Solis 128 | 71016 San Severo FG  
Tel. 0882.228072 | Fax 0882.243666  
e-mail: [info@studiomezzina.net](mailto:info@studiomezzina.net)



Rev:	Data Revisione	Descrizione Revisione	Redatto	Controllato	Approvato
00	Giugno 2021	PRIMA EMISSIONE	Ing. Merlino	Ing. Mezzina	WIRKON
01	Agosto 2021	Incremento potenza	Ing. Merlino	Ing. Mezzina	WIRKON
02	Ottobre 2021	Variazione elettrodotto dorsale	P.i. Spada	Ing. Mezzina	WIRKON
03	Novembre 2023	Variazione impianto	Geom. K.Sellan	Ing. Mezzina	WIRKON

PLANIMETRIA PARTICELLARE - Riquadro "A" - scala 1:2.000






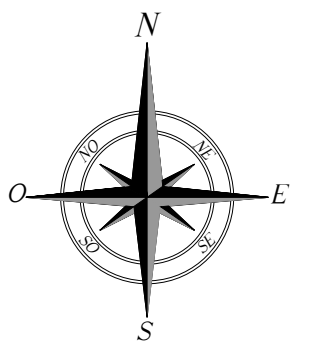
Manfredonia  
Foglio 87 p.la 4  
Sup. di servitù 1263mq  
Sup. occupazione temporanea 421mq

Manfredonia  
Foglio 87 p.la 73  
Sup. di servitù 18mq  
Sup. occupazione temporanea 59mq

Manfredonia  
Foglio 105 p.la 91  
Sup. di servitù 240mq  
Sup. occupazione temporanea 799mq

LEGENDA

-  Confine particella oggetto di particellare di esproprio
-  Area in servitù di passaggio
-  Area in occupazione temporanea



PLANIMETRIA PARTICELLARE - Riquadro "B" - scala 1:2.000

Manfredonia  
Foglio 89 p.lla 28  
Sup. di servitù 702mq  
Sup. occupazione temporanea 2587mq




Manfredonia  
Foglio 89 p.lla 41  
Sup. di servitù 106mq  
Sup. occupazione temporanea 413mq

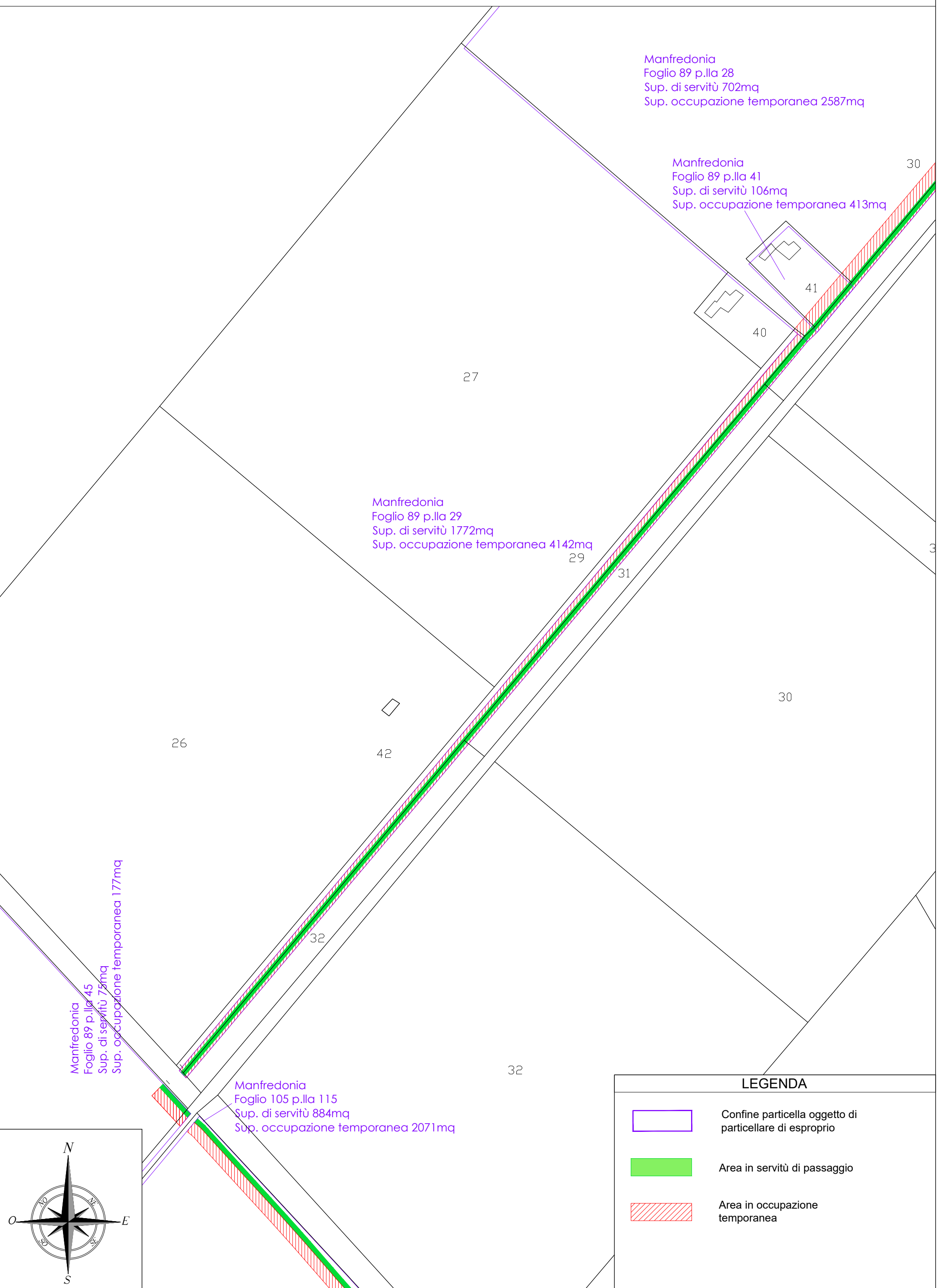
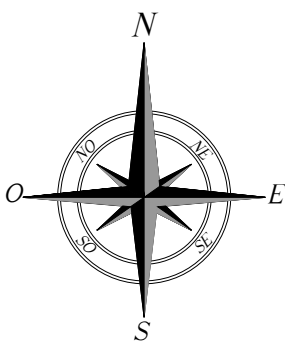
Manfredonia  
Foglio 89 p.lla 29  
Sup. di servitù 1772mq  
Sup. occupazione temporanea 4142mq

Manfredonia  
Foglio 89 p.lla 45  
Sup. di servitù 75mq  
Sup. occupazione temporanea 177mq

Manfredonia  
Foglio 105 p.lla 115  
Sup. di servitù 884mq  
Sup. occupazione temporanea 2071mq


LEGENDA

-  Confine particella oggetto di particellare di esproprio
-  Area in servitù di passaggio
-  Area in occupazione temporanea



PLANIMETRIA PARTICELLARE - Riquadro "C" - scala 1:2.000

LEGENDA



Confine particella oggetto di  
particellare di esproprio



Area in servitù di passaggio



Area in occupazione  
temporanea

32

Area 2071mq

1

29

44

34

39

43

27

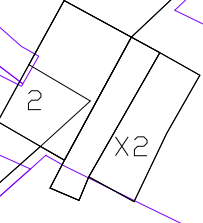
Manfredonia  
Foglio 105 p.lla 116  
Sup. di servitù 289mq  
Sup. occupazione temporanea 679mq

Manfredonia  
Foglio 105 p.lla 118  
Sup. di servitù 18mq  
Sup. occupazione temporanea 39mq

Manfredonia  
Foglio 105 p.lla 117  
Sup. di servitù 243mq  
Sup. occupazione temporanea 574mq

53

59



Manfredonia  
Foglio 105 p.lla 21  
Sup. di servitù 596mq  
Sup. occupazione temporanea 1398mq

3

21

Manfredonia  
Foglio 105 p.lla 109  
Sup. di servitù 148mq  
Sup. occupazione temporanea 350mq

13

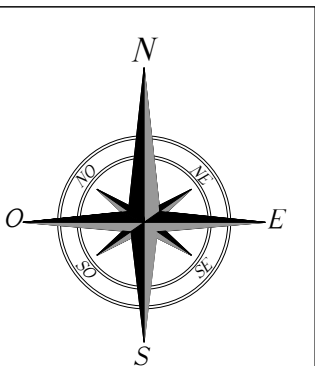
Manfredonia  
Foglio 105 p.lla 56  
Sup. di servitù 218mq  
Sup. occupazione temporanea 509mq

56

54

Manfredonia  
Foglio 105 p.lla 45  
Sup. di servitù 293mq  
Sup. occupazione temporanea 689mq

58



PLANIMETRIA PARTICELLARE - Riquadro "D" - scala 1:2.000

24

23

93

15

16

14

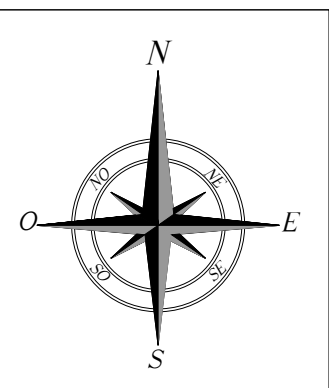
Manfredonia  
Foglio 105 p.lla 46  
Sup. di servitù 309mq  
Sup. occupazione temporanea 726mq

Manfredonia  
Foglio 105 p.lla 20  
Sup. di servitù 656mq  
Sup. occupazione temporanea 1539mq




Manfredonia  
Foglio 105 p.lla 16  
Sup. di servitù 78mq  
Sup. occupazione temporanea 184mq

Manfredonia  
Foglio 105 p.lla 15  
Sup. di servitù 219mq  
Sup. occupazione temporanea 514mq

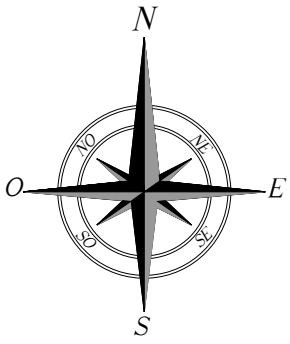
Manfredonia  
Foglio 105 p.lla 14  
Sup. di servitù 1406mq  
Sup. occupazione temporanea 3627mq



**LEGENDA**

-  Confine particella oggetto di particellare di esproprio
-  Area in servitù di passaggio
-  Area in occupazione temporanea

PLANIMETRIA PARTICELLARE - Riquadro "E" - scala 1:2.000



Manfredonia  
Foglio 105 p.lla 14  
Sup. di servitù 1503mq  
Sup. occupazione temporanea 3507mq

Manfredonia  
Foglio 124 p.lla 34  
Sup. di servitù 204mq  
Sup. occupazione temporanea 467mq

34

Manfredonia  
Foglio 124 p.lla 171  
Sup. di servitù 1558mq  
Sup. occupazione temporanea 3628mq

Manfredonia  
Foglio 124 p.lla 109  
Sup. di servitù 10mq  
Sup. occupazione temporanea 44mq

LEGENDA



Confine particella oggetto di  
particellare di esproprio

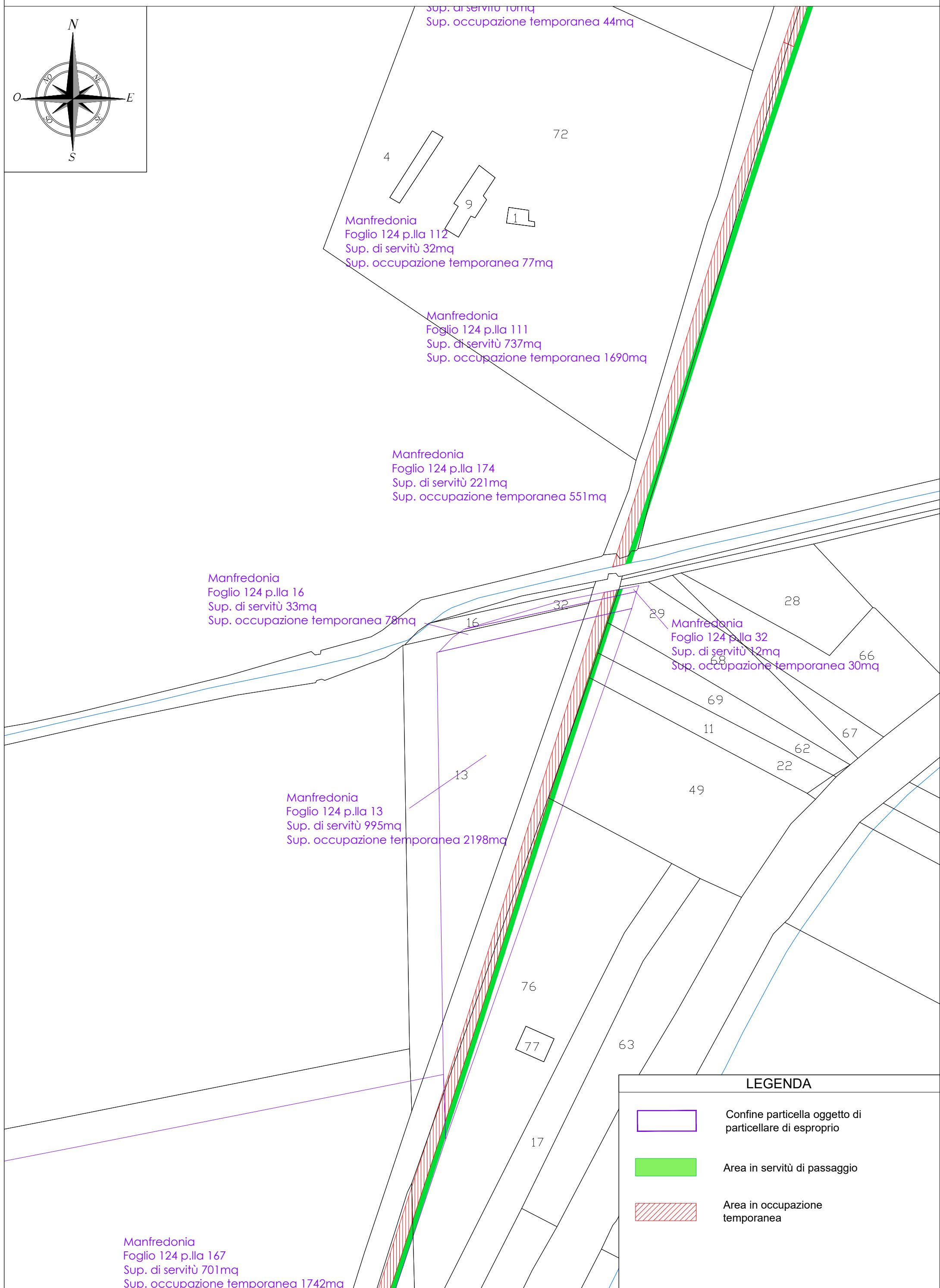
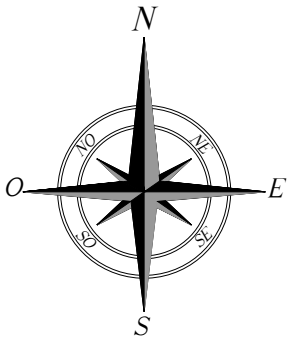


Area in servitù di passaggio



Area in occupazione  
temporanea

PLANIMETRIA PARTICELLARE - Riquadro "F" - scala 1:2.000



Sup. di servitù 10mq  
Sup. occupazione temporanea 44mq

Manfredonia  
Foglio 124 p.lla 112  
Sup. di servitù 32mq  
Sup. occupazione temporanea 77mq

Manfredonia  
Foglio 124 p.lla 111  
Sup. di servitù 737mq  
Sup. occupazione temporanea 1690mq

Manfredonia  
Foglio 124 p.lla 174  
Sup. di servitù 221mq  
Sup. occupazione temporanea 551mq




Manfredonia  
Foglio 124 p.lla 16  
Sup. di servitù 33mq  
Sup. occupazione temporanea 78mq

Manfredonia  
Foglio 124 p.lla 32  
Sup. di servitù 12mq  
Sup. occupazione temporanea 30mq

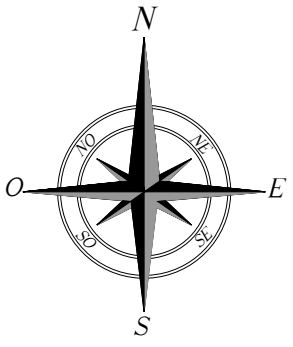
Manfredonia  
Foglio 124 p.lla 13  
Sup. di servitù 995mq  
Sup. occupazione temporanea 2198mq

Manfredonia  
Foglio 124 p.lla 167  
Sup. di servitù 701mq  
Sup. occupazione temporanea 1742mq

LEGENDA

-  Confine particella oggetto di particellare di esproprio
-  Area in servitù di passaggio
-  Area in occupazione temporanea




PLANIMETRIA PARTICELLARE - Riquadro "G" - scala 1:2.000

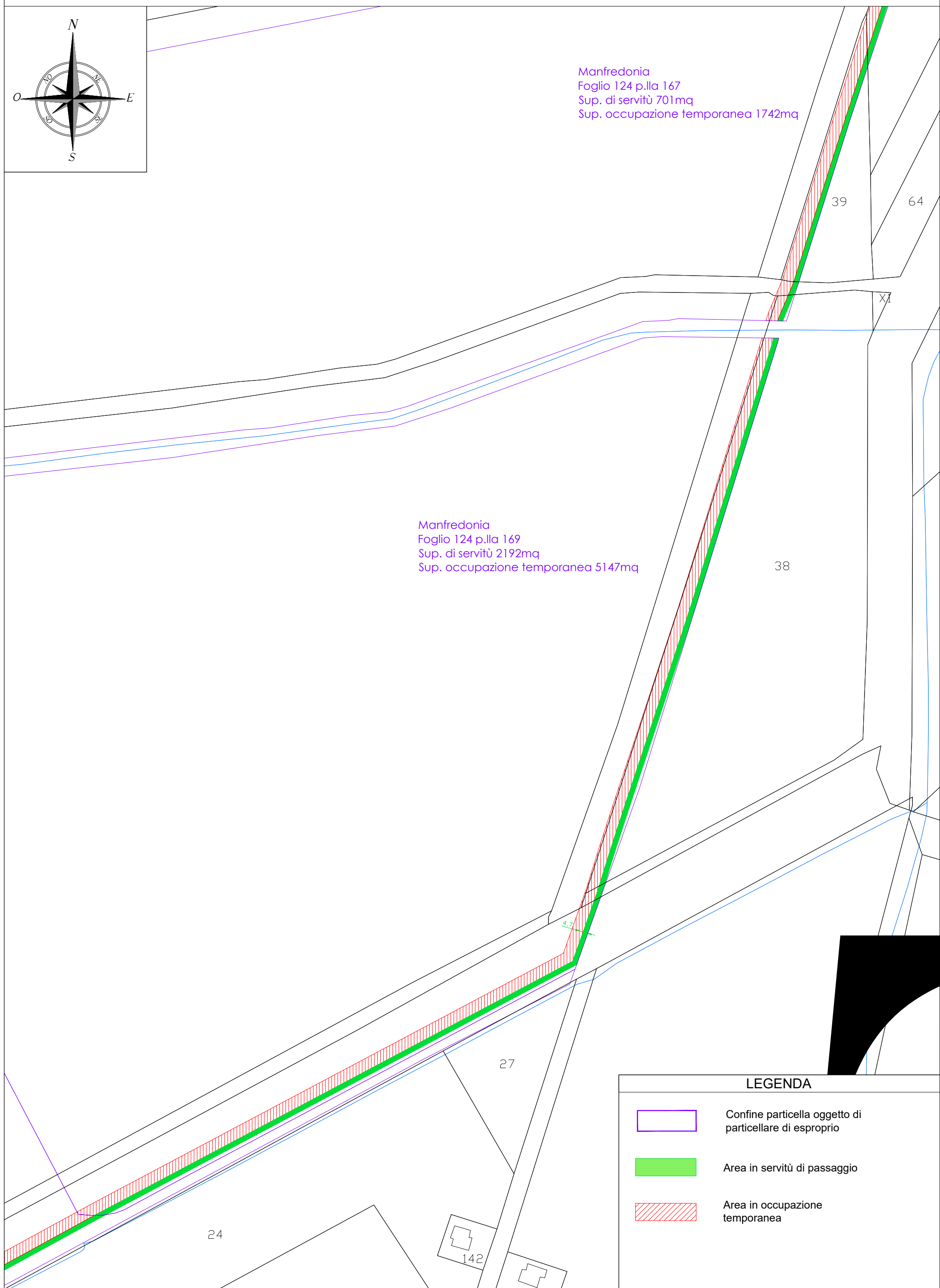


Manfredonia  
Foglio 124 p.lla 167  
Sup. di servitù 701mq  
Sup. occupazione temporanea 1742mq

Manfredonia  
Foglio 124 p.lla 169  
Sup. di servitù 2192mq  
Sup. occupazione temporanea 5147mq

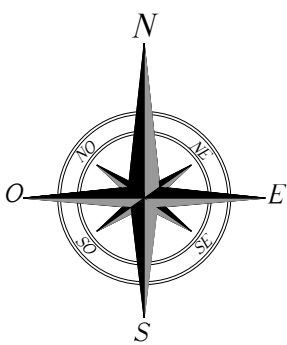
LEGENDA

-  Confine particella oggetto di particellare di esproprio
-  Area in servitù di passaggio
-  Area in occupazione temporanea





PLANIMETRIA PARTICELLARE - Riquadro "H" - scala 1:2.000






Manfredonia  
Foglio 124 p.la 168  
Sup. di servitù 4343mq  
Sup. occupazione temporanea 10012mq

60

67

LEGENDA

-  Confine particella oggetto di particellare di esproprio
-  Area in servitù di passaggio
-  Area in occupazione temporanea

701

PLANIMETRIA PARTICELLARE - Riquadro "I" - scala 1:2.000

Manfredonia  
Foglio 125 p.lla 1  
Sup. di servitù 1180mq  
Sup. occupazione temporanea 2758mq

Manfredonia  
Foglio 124 p.lla 168  
Sup. di servitù 4343mq  
Sup. occupazione temporanea 10012mq

732

731

729

728

727

LEGENDA



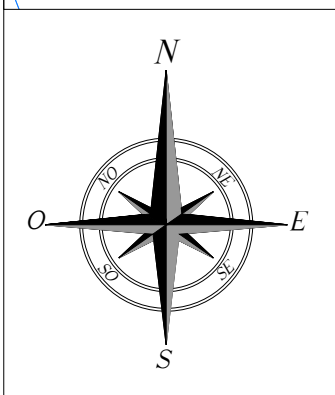
Confine particella oggetto di  
particellare di esproprio



Area in servitù di passaggio



Area in occupazione  
temporanea



PLANIMETRIA PARTICELLARE - Riquadro "L" - scala 1:2.000

40

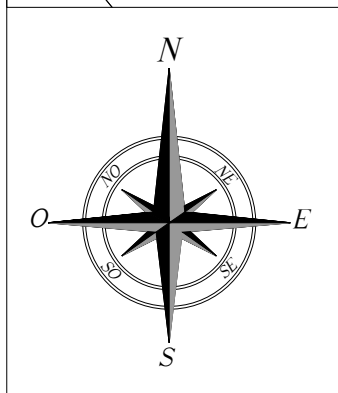
Manfredonia  
Foglio 125 p.lla 40  
Sup. di servitù 548mq  
Sup. occupazione temporanea 1282mq

Manfredonia  
Foglio 125 p.lla 38  
Sup. di servitù 190mq  
Sup. occupazione temporanea 443mq




Manfredonia  
Foglio 125 p.lla 1  
Sup. di servitù 1180mq  
Sup. occupazione temporanea 2758mq

Manfredonia  
Foglio 125 p.lla 41  
Sup. di servitù 747mq  
Sup. occupazione temporanea 1742mq

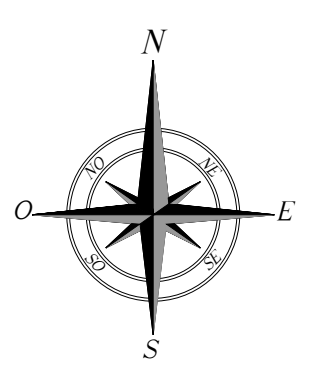
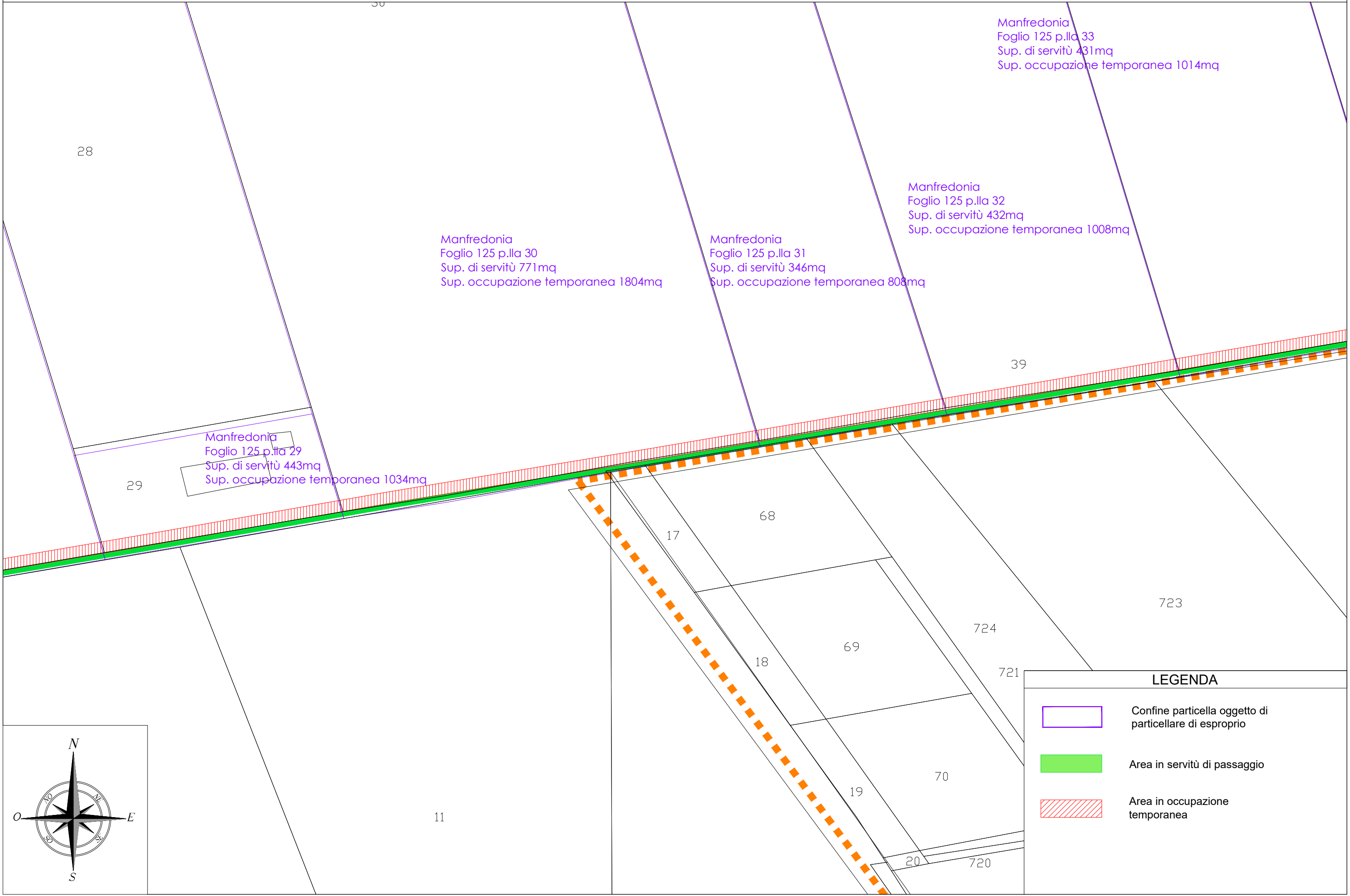
Manfredonia  
Foglio 125 p.lla 33  
Sup. di servitù 431mq  
Sup. occupazione temporanea 1014mq






**LEGENDA**

	Confine particella oggetto di particellare di esproprio
	Area in servitù di passaggio
	Area in occupazione temporanea

PLANIMETRIA PARTICELLARE - Riquadro "M" - scala 1:2.000



**LEGENDA**

-  Confine particella oggetto di particellare di esproprio
-  Area in servitù di passaggio
-  Area in occupazione temporanea

PLANIMETRIA PARTICELLARE - Riquadro "N" - scala 1:2.000

Manfredonia  
Foglio 125 p.lla 27  
Sup. di servitù 456mq  
Sup. occupazione temporanea 1064mq

Manfredonia  
Foglio 125 p.lla 26  
Sup. di servitù 1614mq  
Sup. occupazione temporanea 3764mq

Manfredonia  
Foglio 125 p.lla 23  
Sup. di servitù 1643mq  
Sup. occupazione temporanea 3824mq

26

3

9

10

4

6

143

276

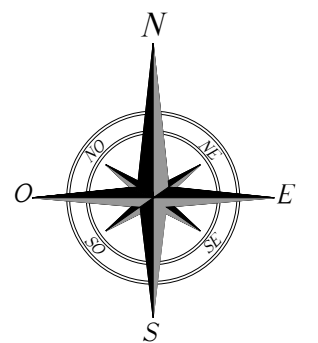
245

32

161

131

121



LEGENDA



Confine particella oggetto di  
particellare di esproprio



Area in servitù di passaggio



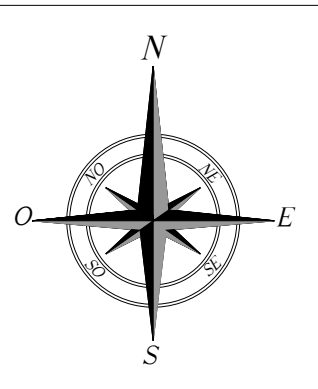
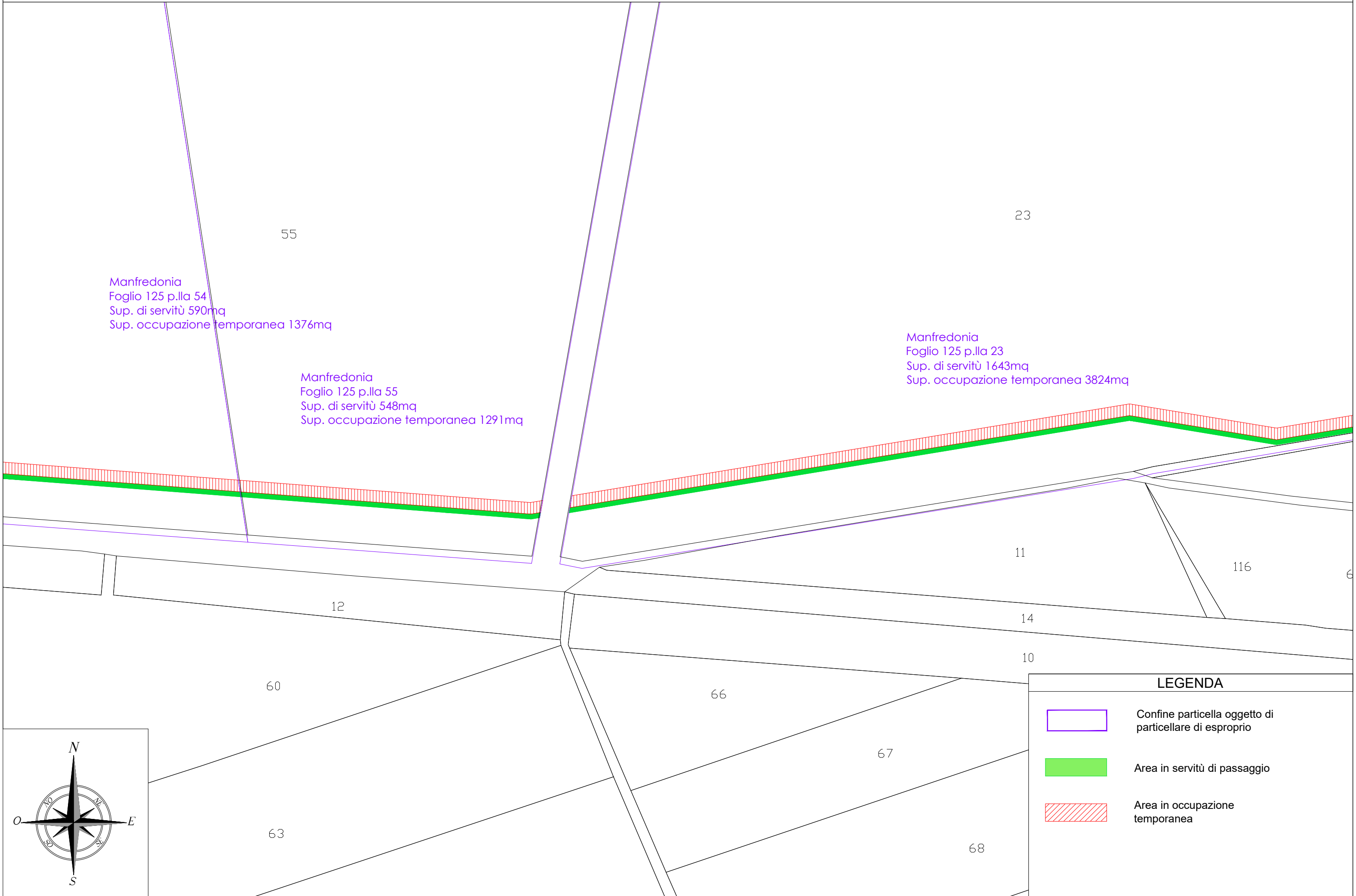
Area in occupazione  
temporanea




PLANIMETRIA PARTICELLARE - Riquadro "0" - scala 1:2.000

Manfredonia  
Foglio 125 p.lla 54  
Sup. di servitù 590mq  
Sup. occupazione temporanea 1376mq

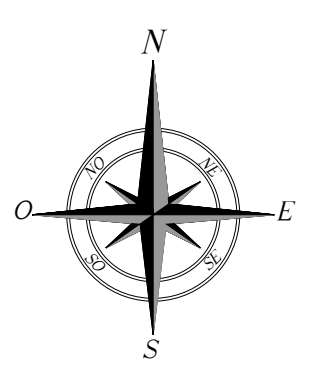
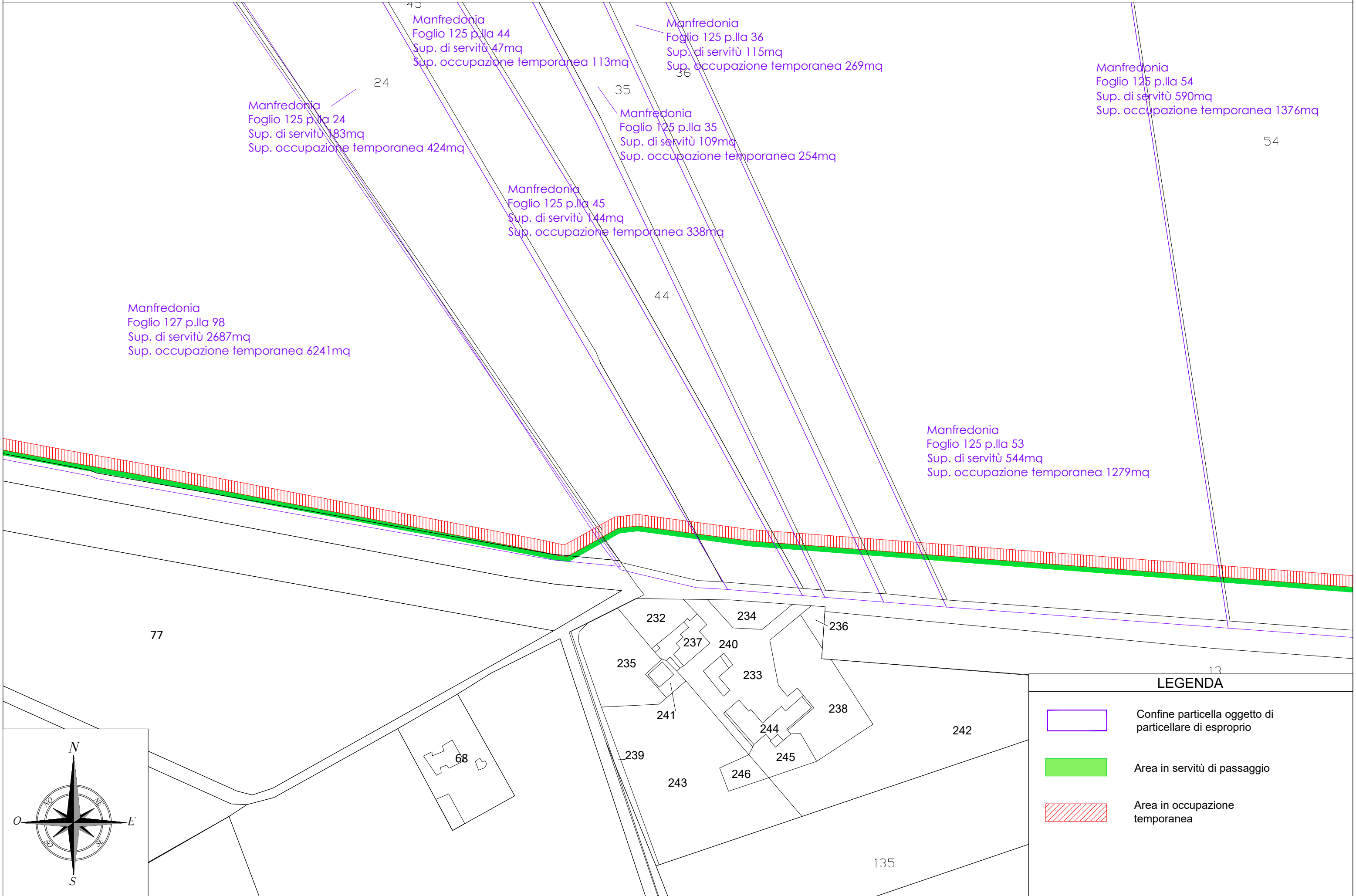
Manfredonia  
Foglio 125 p.lla 55  
Sup. di servitù 548mq  
Sup. occupazione temporanea 1291mq




Manfredonia  
Foglio 125 p.lla 23  
Sup. di servitù 1643mq  
Sup. occupazione temporanea 3824mq



LEGENDA	
	Confine particella oggetto di particellare di esproprio
	Area in servitù di passaggio
	Area in occupazione temporanea

PLANIMETRIA PARTICELLARE - Riquadro "P" - scala 1:2.000



LEGENDA	
	Confine particella oggetto di particellare di esproprio
	Area in servitù di passaggio
	Area in occupazione temporanea

PLANIMETRIA PARTICELLARE - Riquadro "Q" - scala 1:2.000

98

Manfredonia  
Foglio 127 p.lla 54  
Sup. di servitù 1000mq  
Sup. di occupazione temporanea 2365mq

Manfredonia  
Foglio 127 p.lla 62  
Sup. di servitù 249mq  
Sup. di occupazione temporanea 395mq

Manfredonia  
Foglio 127 p.lla 98  
Sup. di servitù 2687mq  
Sup. occupazione temporanea 6241mq

63

62

105

64


Manfredonia  
Foglio 127 p.lla 97  
Sup. di servitù 28mq  
Sup. di occupazione temporanea 191mq

Manfredonia  
Foglio 127 p.lla 105  
Sup. di servitù 15mq  
Sup. di occupazione temporanea 35mq

78

53

LEGENDA



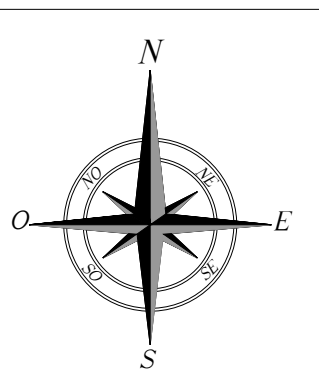
Confine particella oggetto di  
particellare di esproprio



Area in servitù di passaggio



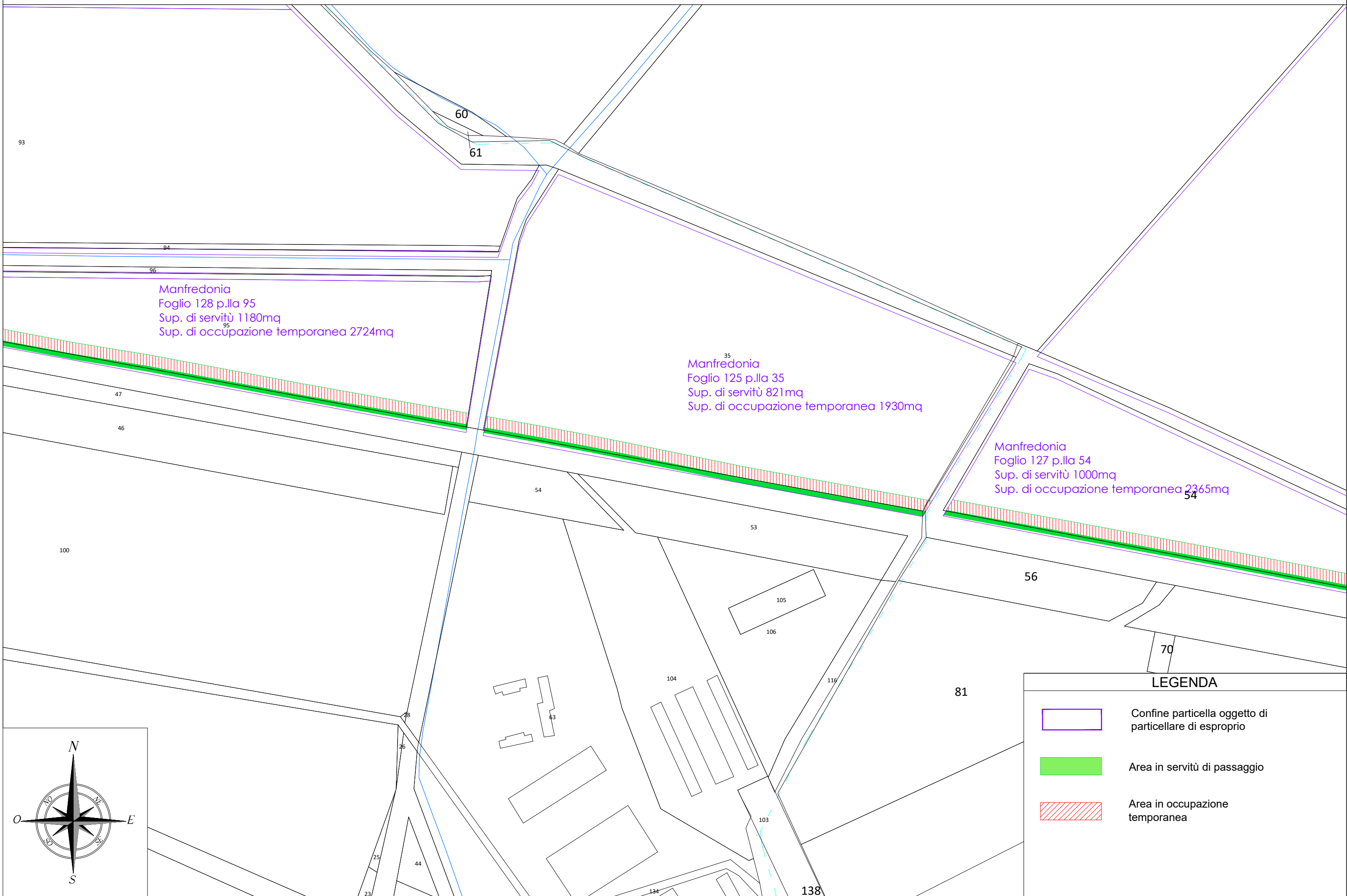
Area in occupazione  
temporanea



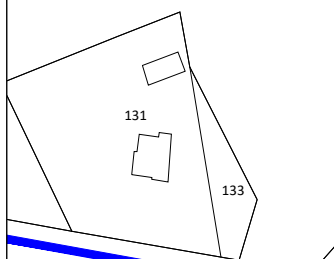
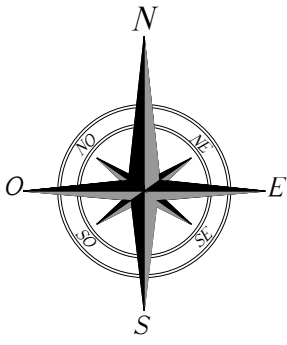
113







PLANIMETRIA PARTICELLARE - Riquadro "R" - scala 1:2.000



PLANIMETRIA PARTICELLARE - Riquadro "S" - scala 1:2.000



LEGENDA	
	Confine particella oggetto di particellare di esproprio
	Area in servitù di passaggio
	Area in occupazione temporanea
	Tratti da disciplinare mediante enti pubblici

Manfredonia  
Foglio 128 p.lla 158  
Sup. di servitù 184mq  
Sup. di occupazione temporanea 474mq

Manfredonia  
Foglio 128 p.lla 60  
Sup. di servitù 783mq  
Sup. di occupazione temporanea 1811mq

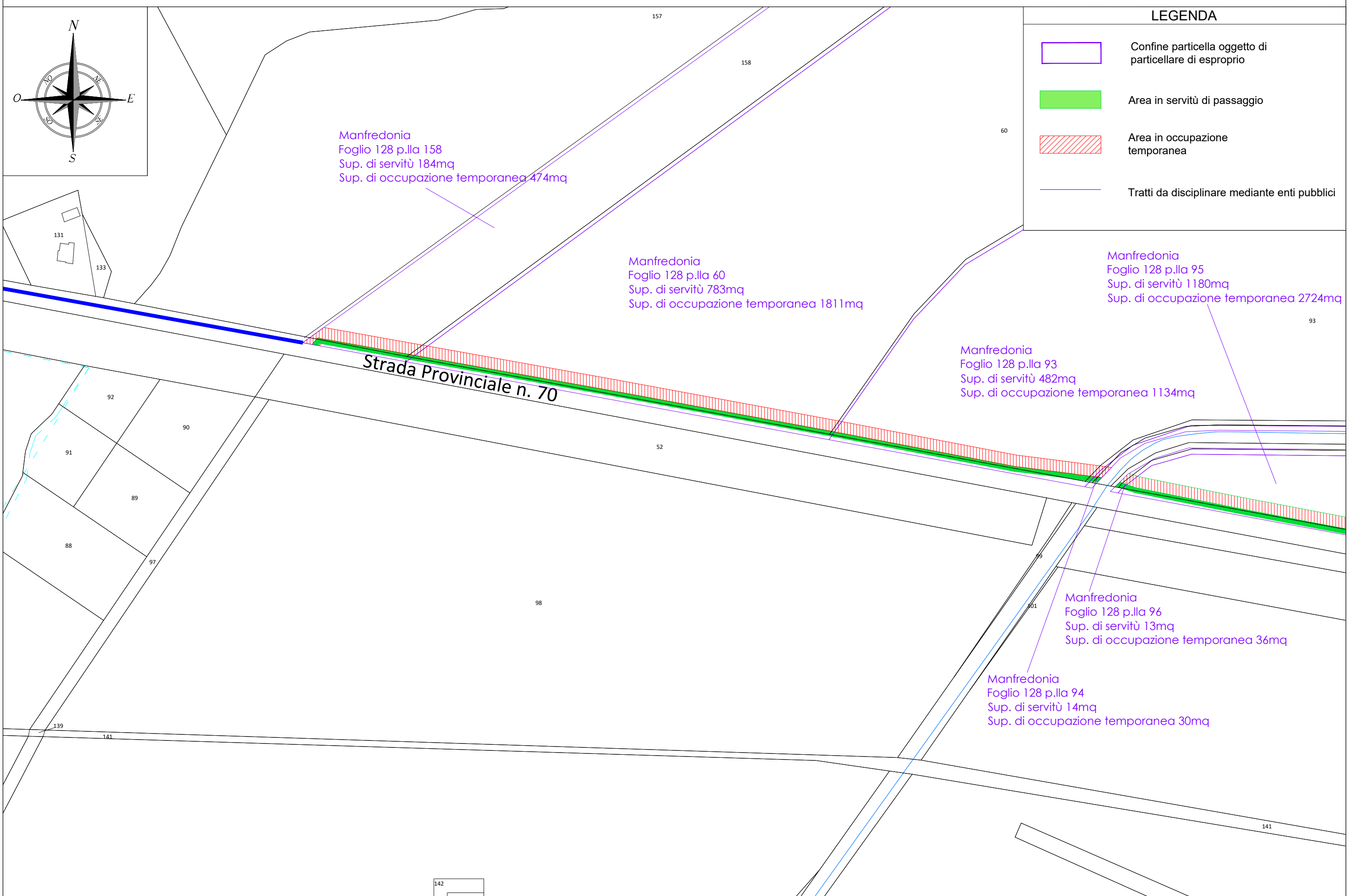
Manfredonia  
Foglio 128 p.lla 95  
Sup. di servitù 1180mq  
Sup. di occupazione temporanea 2724mq

Manfredonia  
Foglio 128 p.lla 93  
Sup. di servitù 482mq  
Sup. di occupazione temporanea 1134mq

Manfredonia  
Foglio 128 p.lla 96  
Sup. di servitù 13mq  
Sup. di occupazione temporanea 36mq

Manfredonia  
Foglio 128 p.lla 94  
Sup. di servitù 14mq  
Sup. di occupazione temporanea 30mq

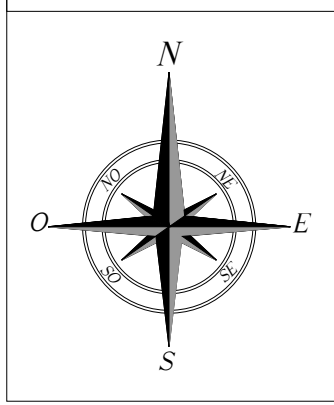
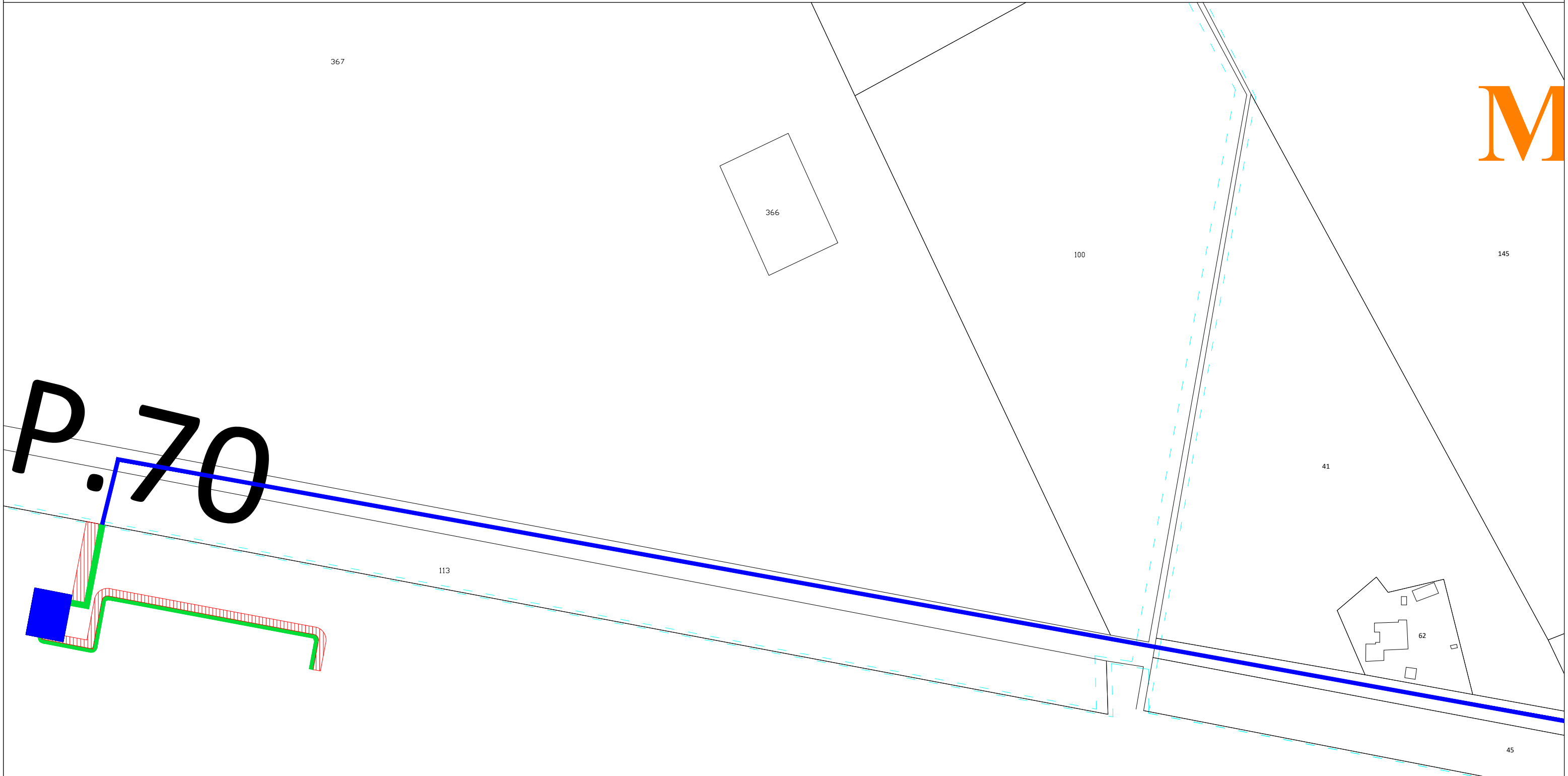
Strada Provinciale n. 70








PLANIMETRIA PARTICELLARE - Riquadro "T" - scala 1:2.000

M

P.70



LEGENDA	
	Confine particella oggetto di particellare di esproprio
	Area in servitù di passaggio
	Area in occupazione temporanea
	Area in diritto di superficie
	Tratti da disciplinare mediante enti pubblici