

S.S. 51 "di Alemagna" Provincia di Belluno

Piano straordinario per l'accessibilità a Cortina 2021

Attraversamento dell'abitato di San Vito di Cadore

PROGETTO ESECUTIVO

Visto:
 IL RESPONSABILE DEL PROCEDIMENTO:
 Ing. Ettore de la GRENNELAIS

Visto:
 IL DIRETTORE DEI LAVORI:
 Ing. Stefano VISIN

IMPRESA: Il Direttore Tecnico Ing. Sergio ALBERTAZZI



Viale Padre Accurso, snc - 83030 Montefalcione (AV)


Esecutore del PMA:

ARCADIA srl
 PROGETTAZIONI GENERALI srl




PIANO DI MONITORAGGIO AMBIENTALE RELAZIONE GENERALE

CODICE PROGETTO			NOME FILE :		REVISIONE	SCALA:																						
PROGETTO	LIV. PROG.	N. PROG.	MSVE14E2102-T00IA03MOARE01E																									
M	S	V	E	1	4	E	2	1	0	2	CODICE ELAB.	T	0	0	I	A	0	3	M	O	A	R	E	0	1	E		
D	AGGIORNAMENTO PER PRESCRIZIONI ARPA		MAGGIO 2023	V. BARBIERI	G. PARRELLA	S. ALBERTAZZI																						
E	AGGIORNAMENTO PER PRESCRIZIONI ARPA		13/11/2023	V. BARBIERI	G. PARRELLA	S. ALBERTAZZI																						
REV.	DESCRIZIONE		DATA	REDATTO	VERIFICATO	APPROVATO																						

	<i>S.S N° 51 “di Alemagna” Provincia di Belluno</i> <i>Piano straordinario per l’accessibilità a Cortina 2021</i> <i>Attraversamento dell’abitato di San Vito di Cadore</i>	PMA redatto da RTIVEOLIA- BIOPROGRAMM- MULTIPROJECT- AUSILIO-CSA
		Rev. E Data 13/11/2023

INDICE

1	PREMESSA	6
1.1	DESCRIZIONE SINTETICA DELL’OPERA.....	8
2	PROGETTO DI MONITORAGGIO AMBIENTALE	10
2.1	LINEE GUIDA PER LA REDAZIONE DI UN PIANO DI MONITORAGGIO AMBIENTALE.....	11
2.1.1	Obiettivi del monitoraggio ambientale	11
2.1.2	Articolazione temporale.....	12
2.1.3	Modalità di attuazione del PMA e gestione dei suoi risultati	12
2.1.4	Struttura organizzativa preposta all’effettuazione del PMA.....	13
2.1.5	Sistema informativo (SIT) e restituzione dei dati	14
3	AMBIENTE IDRICO SUPERFICIALE.....	15
3.1	PREMESSA	15
3.2	RIFERIMENTI NORMATIVI.....	15
3.2.1	Normativa Europea	15
3.2.2	Normativa Nazionale	16
3.2.3	Normativa Regionale	17
3.3	METODICHE DI MONITORAGGIO	18
3.3.1	Analisi chimico-fisiche delle acque	18
3.3.2	Determinazione dell'indice LIMeco.....	26
3.3.3	Monitoraggio del macrobenthos - metodo Multi Habitat proporzionale	28
3.4	STRUMENTAZIONE	32
3.5	TARATURA E CALIBRAZIONE DELLA STRUMENTAZIONE.....	33
3.6	RESTITUZIONE E ANALISI DEI RISULTATI	33
3.7	DEFINIZIONE DEI VALORI DI SOGLIA E GESTIONE ANOMALIE	33
3.8	LOCALIZZAZIONE DEI PUNTI DI MISURA E FREQUENZA DEI RILIEVI.....	34
4	ATMOSFERA.....	37
4.1	PREMESSA	37

	<p style="text-align: center;"><i>S.S N° 51 “di Alemagna” Provincia di Belluno</i></p> <p style="text-align: center;"><i>Piano straordinario per l’accessibilità a Cortina 2021</i></p> <p style="text-align: center;"><i>Attraversamento dell’abitato di San Vito di Cadore</i></p>	PMA redatto da RTIVEOLIA- BIOPROGRAMM- MULTIPROJECT- AUSILIO-CSA
		Rev. E Data 13/11/2023

4.2	RIFERIMENTI NORMATIVI	38
4.3	METODICHE DI MONITORAGGIO	40
4.4	STRUMENTAZIONE	41
4.5	MODALITÀ OPERATIVE.....	42
4.6	ACQUISIZIONE, RESTITUZIONE E ANALISI DEI RISULTATI.....	42
4.7	DEFINIZIONE DEI VALORI DI SOGLIA E GESTIONE ANOMALIE	43
4.8	LOCALIZZAZIONE DELLE STAZIONI DI MISURA E FREQUENZA DEI RILIEVI.....	45
5	SUOLO E SOTTOSUOLO	48
5.1	PREMESSA	48
5.2	RIFERIMENTI NORMATIVI	48
5.3	METODICHE DI INDAGINE ED ANALISI.....	49
5.4	STRUMENTAZIONE	51
5.5	RESTITUZIONE E ANALISI DEI RISULTATI	51
5.6	DEFINIZIONE DEI VALORI DI SOGLIA E GESTIONE ANOMALIE	52
5.7	LOCALIZZAZIONE DEI PUNTI DI MISURA E FREQUENZA DEI RILIEVI.....	53
6	RUMORE.....	61
6.1	PREMESSA	61
6.2	RIFERIMENTI NORMATIVI.....	62
6.3	METODICHE DI MONITORAGGIO	63
6.4	STRUMENTAZIONE	64
6.5	TARATURA E CALIBRAZIONE DELLA STRUMENTAZIONE.....	65
6.6	RESTITUZIONE E ANALISI DEI RISULTATI	65
6.7	DEFINIZIONE DEI VALORI DI SOGLIA E GESTIONE ANOMALIE	66
6.8	LOCALIZZAZIONE DELLE POSTAZIONI E FREQUENZA DEI RILIEVI	67





	<p style="text-align: center;"><i>S.S N° 51 “di Alemagna” Provincia di Belluno</i></p> <p style="text-align: center;"><i>Piano straordinario per l’accessibilità a Cortina 2021</i></p> <p style="text-align: center;"><i>Attraversamento dell’abitato di San Vito di Cadore</i></p>	PMA redatto da RTIVEOLIA- BIOPROGRAMM- MULTIPROJECT- AUSILIO-CSA
		Rev. E Data 13/11/2023

FIGURA 6.1 - PLANIMETRIA CON L’UBICAZIONE DEI PUNTI DI MONITORAGGIO DEL RUMORE (BASE CARTOGRAFICA GOOGLE EARTH).....	69
7 VIBRAZIONI.....	70
7.1 PREMESSA	70
7.2 RIFERIMENTI NORMATIVI	71
7.3 METODICHE DI MONITORAGGIO	72
7.4 STRUMENTAZIONE	73
7.5 RESTITUZIONE E ANALISI DEI RISULTATI	73
7.6 DEFINIZIONE DEI VALORI DI SOGLIA E GESTIONE ANOMALIE	74
7.7 LOCALIZZAZIONE DEI PUNTI DI MISURA E FREQUENZA DEI RILIEVI.....	74
8 VEGETAZIONE FLORA E FAUNA.....	77
8.1 PREMESSA	77
8.2 RIFERIMENTI NORMATIVI.....	79
8.2.1 Riferimenti comunitari.....	79
8.2.2 Riferimenti Nazionali.....	80
8.2.3 Riferimenti regionali	81
8.3 METODICHE DI MONITORAGGIO	82
8.3.1 Vegetazione e flora	82
8.3.2 Fauna.....	87
8.4 STRUMENTAZIONE	98
8.4.1 Vegetazione e flora	98
8.4.2 Fauna.....	98
8.5 RESTITUZIONE E ANALISI DEI RISULTATI	99
8.5.1 Vegetazione e flora	99
8.5.2 Fauna.....	100
8.5.3 Carta di idoneità faunistica reale.....	103
8.6 DEFINIZIONE DEI VALORI DI SOGLIA E GESTIONE ANOMALIE	104
8.6.1 Flora e vegetazione	104

	<i>S.S N° 51 “di Alemagna” Provincia di Belluno</i> <i>Piano straordinario per l’accessibilità a Cortina 2021</i> <i>Attraversamento dell’abitato di San Vito di Cadore</i>	PMA redatto da RTIVEOLIA- BIOPROGRAMM- MULTIPROJECT- AUSILIO-CSA
		Rev. E Data 13/11/2023

8.6.2	Fauna.....	106
8.7	CARATTERIZZAZIONE DELL’AREA DI RILEVAMENTO.....	112
8.7.1	Uso del suolo.....	112
8.7.2	Unità ambientali omogenee	117
8.8	LOCALIZZAZIONE DEI PUNTI DI MISURA E FREQUENZA DEI RILIEVI.....	119
8.8.1	Vegetazione e flora	119
8.8.2	Fauna terrestre.....	124
8.8.3	Ittiofauna (metodica G).....	138
9	MODELLI SCHEDE DI RILIEVO	140
9.1	AMBIENTE IDRICO SUPERFICIALE.....	140
9.1.1	Parametri chimico-fisici e Indice LIMeco	140
9.1.2	Metodo Multihabitat proporzionale (Indice STAR_ICMi).....	141
9.2	ATMOSFERA	142
9.3	SUOLO E SOTTOSUOLO	145
9.4	RUMORE	147
9.5	VIBRAZIONI	153
9.6	FAUNA.....	156
9.6.1	Avifauna diurna.....	156
9.6.2	Strigiformi.....	159
9.6.3	Anfibi	161
9.6.4	Rettili.....	163
9.6.5	Mammiferi mesoteriofauna.....	165
9.6.6	Chiroterri	167
9.6.7	Lepidotteri.....	169
9.6.8	Fauna ittica.....	172
9.7	VEGETAZIONE	174
9.7.1	Rilievi fitosociologici.....	174
9.7.2	Rilievi floristici	178
9.7.3	Rilievi delle infestanti	181

	<p><i>S.S N° 51 “di Alemagna” Provincia di Belluno</i></p> <p><i>Piano straordinario per l’accessibilità a Cortina 2021</i></p> <p><i>Attraversamento dell’abitato di San Vito di Cadore</i></p>	<p>PMA redatto da RTIVEOLIA- BIOPROGRAMM- MULTIPROJECT- AUSILIO-CSA</p> <hr/> <p>Rev. E Data 13/11/2023</p>
---	--	---

	<p style="text-align: center;"><i>S.S N° 51 “di Alemagna” Provincia di Belluno</i></p> <p style="text-align: center;"><i>Piano straordinario per l’accessibilità a Cortina 2021</i></p> <p style="text-align: center;"><i>Attraversamento dell’abitato di San Vito di Cadore</i></p>	PMA redatto da RTIVEOLIA- BIOPROGRAMM- MULTIPROJECT- AUSILIO-CSA
		Rev. E Data 13/11/2023

1 PREMESSA

L’opera in oggetto rientra nel “Piano degli Interventi di adeguamento della viabilità statale per l’evento sportivo Cortina 2021”, il cui progetto è stato predisposto da ANAS, in qualità di soggetto attuatore, in base al dettato normativo di cui al D.L. 24 aprile 2017, n. 50 (convertito in legge n. 96/2017).

L’intervento, costituito da una variante alla S.S.51 per l’attraversamento dell’abitato di San Vito di Cadore (ID 4461), è finalizzato alla riduzione delle criticità legate alla sicurezza e al miglioramento della funzionalità della rete stradale che garantisce l’accessibilità a Cortina e al territorio del Cadore, così come gli ulteriori 2 interventi inseriti nel medesimo Piano, per il potenziamento della S.S.51 “di Alemagna:”

- Attraversamento dell’abitato di Tai di Cadore (ID 4462)
- Attraversamento dell’abitato di Valle di Cadore (ID 4460)


Con riferimento al D.Lgs.152/2006, poi aggiornato ed integrato dal D.Lgs.4/2008 e dal D.Lgs.128/2010 e infine dal più recente D.Lgs 16 giugno 2017 n.104, il presente progetto è inquadrato (All.II-bis, punto 2, lettera c) all’interno della categoria di progetti sottoposti alla Verifica di Assoggettabilità di competenza statale. Dall’analisi della documentazione presentata, la Commissione Tecnica del MATTM per la Verifica dell’Impatto Ambientale – VIA VAS, a seguito dell’istruttoria ha ritenuto, con parere n.2665 del 02/03/2018, che il progetto dovesse essere valutato nell’ambito di una procedura di Valutazione di Impatto Ambientale. Pertanto la Direzione Generale per le Valutazioni e le Autorizzazioni Ambientali del MATTM, con Decreto n.122 del 15/03/2018, ha determinato l’assoggettamento alla procedura di Valutazione di Impatto Ambientale del progetto.

Conseguentemente il Progetto Definitivo è stato sottoposto a procedura di VIA con istanza presentata il 20/12/2018.

In data 4 settembre 2020 il Ministero dell’Ambiente e della Tutela del Territorio e del Mare (ora Ministero della Transizione Ecologica) ha comunicato al Commissario l’avvenuta emanazione, in data 2 settembre 2020, del decreto di compatibilità ambientale n. 198 corredato dai seguenti pareri:

- della Commissione Tecnica di Verifica dell’Impatto Ambientale VIA/VAS n. 3297 del 17 aprile 2020;
- del Ministero per i beni e le attività culturali e per il turismo n. 7913 del 2 marzo 2020;
- della Regione Veneto espresso con Deliberazione di Giunta Regionale n. 1869 del 17 dicembre 2019.

Sul Progetto Definitivo è stata altresì conclusa con esito favorevole la Conferenza dei Servizi (determina n.8 del 08.02.2021) come previsto dall’art. 61 del D.L. 50/2017, per l’acquisizione dei pareri, delibere, autorizzazioni ed atti formali di rispettiva competenza da parte delle Amministrazioni ed Enti interessati.

	<p><i>S.S N° 51 “di Alemagna” Provincia di Belluno</i></p> <p><i>Piano straordinario per l’accessibilità a Cortina 2021</i></p> <p><i>Attraversamento dell’abitato di San Vito di Cadore</i></p>	PMA redatto da RTIVEOLIA- BIOPROGRAMM- MULTIPROJECT- AUSILIO-CSA
		Rev. E Data 13/11/2023

Il Piano di Monitoraggio è redatto in forma ottimizzata e omogenea con i PMA previsti per l’attraversamento degli abitati di Valle di Cadore e Tai di Cadore, visti gli analoghi interventi di miglioramento della viabilità. Lo scheda di redazione del PMA, l’approccio metodologico e le modalità di scelta di tempi e frequenze d’indagine sono i medesimi, in ottemperanza alla prescrizione n.42 del parere della Regione Veneto (DGR n.1869/2019). Il presente PMA è stato predisposto seguendo le "Linee Guida per la predisposizione del Progetto di Monitoraggio Ambientale (P.M.A.) delle opere soggette a procedure di VIA (D.Lgs. 152/2006 e s.m.i., D.Lgs.163/2006 e s.m.i.) ed agli “Indirizzi metodologici generali_rev01 del 16/06/2014” elaborato dal Ministero dell'ambiente e della Tutela del Territorio e del mare - Direzione per le valutazioni di Impatto Ambientale, che rappresenta un compendio tecnico/legale per la redazione di un monitoraggio coerente e condiviso. Ciò anche al fine di garantire la stesura di un documento il più possibile coerente con le esternalità e le criticità prodotte dal progetto in studio, e in armonia e uniformità con i Piani di Monitoraggio delle altre varianti ricomprese nel Piano Cortina 2021.

Il documento riprende i contenuti del Piano di Monitoraggio Ambientale redatto in sede di Progetto Definitivo, ed aggiornato nell’ambito delle integrazioni richieste nel corso della procedura VIA, recependo le condizioni e prescrizioni di cui decreto VIA.

Le integrazioni apportate ottemperano a quanto riportato nel decreto di compatibilità n.198/2020 ed in particolare vengono recepite le condizioni/prescrizioni n.8 e 11 contenute nel parere della CTVIA n. 3297 nonché le condizioni/prescrizioni n.15, 20, 39, 41 e 42 del parere della Regione Veneto espresso con DGR n. 1869/2019.

Nel dettaglio, riguardo la condizione n. 8, punto a) del parere CTVIA n. 3297 che richiede:

“venga individuato un sito di campionamento in prossimità dell’uscita delle costruende gallerie che si collochi a ridosso delle zone abitate dei due comuni di Valle e Pieve di Cadore (località Tai)”;


si vuole specificare che tale osservazione si riferisce alle gallerie previste nei progetti degli interventi che attraversano i comuni sopra citati, ovvero la variante all’abitato di Tai di Cadore e la variante all’abitato di Valle di Cadore; l’intervento di San Vito di Cadore è sito circa 15 km più a nord rispetto a tali comuni.

Si darà pertanto seguito a tale prescrizione nell’ambito dei PMA degli interventi di Tai di Cadore (ID 4462) e Valle di Cadore (ID 4460).

Si è provveduto ad adeguare il piano di monitoraggio ambientale e attivarne la verifica di ottemperanza al fine di avviare tempestivamente l’attività di campo che lo stesso piano prevede, in particolare per le componenti biotiche - vegetazione, flora e fauna, ossia un monitoraggio ambientale della durata di circa un anno per la fase ante operam.

Le integrazioni e modifiche apportate al PMA oggetto di VIA, e riportate nel presente documento, sono state oggetto di un percorso condiviso con ARPA Veneto, in qualità di ente preposto dal decreto alla preventiva valutazione, e concordate nell’ambito di diversi scambi e incontri tenutisi fra Anas, la Struttura del Commissario e ARPAV nel corso degli ultimi mesi.

Il PMA è stato successivamente approvato per la fase di monitoraggio Ante-operam con Decreto MITE di ottemperanza n. 0000179 del 09-08-2022.

	<p><i>S.S N° 51 “di Alemagna” Provincia di Belluno</i></p> <p><i>Piano straordinario per l’accessibilità a Cortina 2021</i></p> <p><i>Attraversamento dell’abitato di San Vito di Cadore</i></p>	<p>PMA redatto da RTIVEOLIA- BIOPROGRAMM- MULTIPROJECT- AUSILIO-CSA</p>
		<p>Rev. E</p> <p>Data 13/11/2023</p>

Successivamente tale fase si è conclusa a dicembre 2022 e gli esiti sono stati condivisi con Arpav, la quale ha inviato con nota prot. 2023 - 0018285 / U del 27/02/2023 i propri contributi di valutazione preliminare degli esiti della fase Ante Operam, prevedendo alcune prescrizioni da adottare nel monitoraggio in Corso d’opera.

Il presente Piano recepisce pertanto tali osservazioni come meglio specificato nei confronti successivi di cui ai verbali del 30 marzo e 22 marzo 2023.

Al fine di comprendere la confrontabilità tra il laboratorio del prestatore del servizio e quello di ARPAV si ritiene utile effettuare un interconfronto preliminare tra i due laboratori, tramite invio da parte di ARPAV di materiale apposito.

1.1 Descrizione sintetica dell’opera

L’ambito territoriale di San Vito di Cadore presenta caratteristiche prevalentemente montane in un intervallo di quote altimetriche molto ampio, da 930 m s.l.m. nei pressi del confine comunale con Borca di Cadore, sul fondovalle del torrente Boite, ai 3250 m s.l.m. del Monte Antelao, al confine Sud-Est del territorio di San Vito.

Nel suo stato di fatto l’asse viario principale, che rappresenta di fatto l’unico asse di comunicazione, è la SS 51 “di Alemagna”, che attraversa l’intero Comune seguendo l’andamento della Valboite; la Statale giunge da Sud, dall’abitato di Borca di Cadore, percorre tutto il territorio comunale seguendo l’andamento Sud- Nord del torrente Boite e, rimanendo sempre in sinistra orografica dello stesso, si dirige verso il centro di Cortina d’Ampezzo.

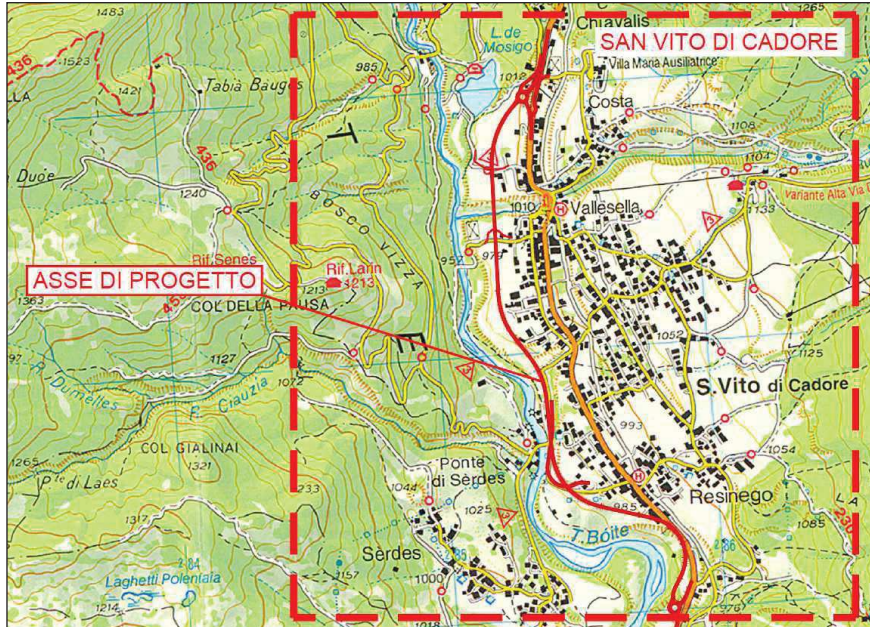
Il tracciato di progetto ha un percorso complessivo di circa 2.3 km.


La sezione tipo adottata per l’asse principale è riferibile alla Categoria tipo “C2” del DM 05/11/2001 con larghezza di 9.5 m.

Provenendo da Cortina (Nord), il nuovo asse stradale diparte in variante poco al di fuori dell’abitato, in corrispondenza dell’innesto della Via del Lago (il relativo svincolo è previsto con una rotatoria disassata rispetto all’attuale sede della SS51). Dopo la rotatoria il tracciato si sposta con un’ampia curva verso il fondovalle del Boite percorrendo un tratto di versante poco acclive. Percorre quindi un tratto in rettilineo attraversando con un ponte il torrente Ru Secco, affluente di sinistra del Boite. Fiancheggia poi il Cimitero e le propaggini occidentali dell’abitato, avvicinandosi progressivamente al T. Boite.

Si affianca quindi alla Via Serdes e si sovrappone (con un viadotto) con una forte obliquità alla stessa strada in corrispondenza dell’incrocio per la loc. Serdes. Continua quindi a percorrere il fianco sinistro del Boite in affiancamento alla Via Senes. Nel tratto finale il tracciato continua a percorrere il versante sinistro della valle del Boite con pendenze di circa il 4% e con due ampie curve si reinnesta alla SS51 all’ingresso meridionale dell’abitato, in località La Scura, dove è prevista una rotatoria disassata dalla sede attuale.

La durata dei lavori è prevista pari a 30 mesi circa.



	<p><i>S.S N° 51 “di Alemagna” Provincia di Belluno</i></p> <p><i>Piano straordinario per l’accessibilità a Cortina 2021</i></p> <p><i>Attraversamento dell’abitato di San Vito di Cadore</i></p>	<p>PMA redatto da RTIVEOLIA- BIOPROGRAMM- MULTIPROJECT- AUSILIO-CSA</p>
		<p>Rev. E</p> <p>Data 13/11/2023</p>

2 PROGETTO DI MONITORAGGIO AMBIENTALE

A seguito della lettura approfondita degli elaborati del progetto esecutivo e dei dati ambientali reperibili da fonti bibliografiche ufficiali si predisporrà in questa sede il piano di monitoraggio del progetto, inteso come compendio puntuale ed esauriente delle modalità di valutazione dello stato ambientale in relazione alle sue diverse componenti.

Il presente elaborato sarà sviluppato sugli aspetti maggiormente significativi delle condizioni ambientali dell’area, cercando di garantire allo stesso tempo la significatività d’insieme delle rilevazioni con la loro sostenibilità economica.

Per garantire la stesura di un documento il più possibile coerente con le esternalità e le criticità prodotte dal progetto in studio, si farà riferimento alle "Linee Guida per la predisposizione del Progetto di Monitoraggio Ambientale (P.M.A.) delle opere soggette a procedure di VIA (D.Lgs. 152/2006 e s.m.i., D.Lgs.163/2006 e s.m.i.) ed agli “Indirizzi metodologici generali_rev01 del 16/06/2014” elaborato dal Ministero dell’ambiente e della Tutela del Territorio e del mare - Direzione per le valutazioni di Impatto Ambientale, che rappresenta un compendio tecnico/legale per la redazione di un monitoraggio coerente e condiviso.

Le attività di monitoraggio ambientale saranno articolate nelle seguenti tre fasi: ante operam (AO), in corso d’opera (CO) durante la fase di cantiere, e post operam (PO) eseguita durante il funzionamento della nuova variante. L’attività di monitoraggio avrà come obiettivo l’analisi delle seguenti componenti, così come previsto dall’Allegato A della DGR n.1869 del 17/12/2019:


- ambiente idrico superficiale;
- suolo e sottosuolo;
- atmosfera;
- rumore;
- componenti biotiche - vegetazione, flora e fauna;
- vibrazioni.

Dall’elenco restano escluse: radiazioni ionizzanti e non ionizzanti, ambiente sociale – salute pubblica e paesaggio-stato fisico dei luoghi.

Le argomentazioni che hanno condotto ad escludere dal PMA le componenti radiazioni ionizzanti e non ionizzanti, si riferiscono alla tipologia di opera (infrastruttura stradale) e lavorazioni da eseguire; infatti non sono previsti impianti dai quali possa scaturire impatto per le radiazioni tale da richiedere monitoraggio.

In merito all’ambiente sociale e salute pubblica, il monitoraggio di quest’ultima è di fatto implicitamente monitorata, attraverso le indagini previste per il rumore, atmosfera, ambiente idrico, che possono avere ricadute sulla salute umana.

Per quanto riguarda il Paesaggio non sono state invece previste attività di monitoraggio in relazione a quanto previsto dalla DGR 1869 del 17/12/2019 poiché la presenza del cantiere non determina, per il suo carattere di temporaneità, un’alterazione dei luoghi da un punto di vista paesistico in relazione alle mitigazioni previste in sede di progetto.

	<p><i>S.S N° 51 “di Alemagna” Provincia di Belluno</i></p> <p><i>Piano straordinario per l’accessibilità a Cortina 2021</i></p> <p><i>Attraversamento dell’abitato di San Vito di Cadore</i></p>	<p>PMA redatto da RTIVEOLIA- BIOPROGRAMM- MULTIPROJECT- AUSILIO-CSA</p>
		<p>Rev. E</p> <p>Data 13/11/2023</p>

2.1 Linee guida per la redazione di un piano di monitoraggio ambientale

Il piano di monitoraggio ambientale è uno strumento in dotazione della commissione VIA, utile a valutare gli impatti attesi o presunti che possono verificarsi a causa della realizzazione del progetto in studio. Questo si articola secondo una struttura che ne evidenzia gli obiettivi, i contenuti, i criteri metodologici, l’organizzazione e le risorse, necessari al suo sviluppo e nel pieno rispetto dei vincoli normativi.

Un monitoraggio si estrinseca attraverso l’insieme dei controlli periodici o continuativi di taluni parametri fisici, chimici e biologici rappresentativi delle matrici ambientali impattate dalle azioni di progetto.


2.1.1 Obiettivi del monitoraggio ambientale

Un piano di monitoraggio assume valenza di strumento operativo per la verifica delle previsioni delle precedenti fasi progettuali e dello studio di impatto ambientale; inoltre, la sua prescrizione costituisce un fondamentale elemento di garanzia affinché il progetto sia concepito e realizzato nel pieno rispetto delle esigenze ambientali.

A tal proposito il PMA dovrà perseguire diverse finalità che rendono conto dell’iter procedurale ambientale cui il progetto è stato sottoposto: il suo esperimento dovrà in primis verificare lo scenario previsionale ricostruito nel VIA e caratterizzare, dunque, l’evoluzione nel tempo dei cambiamenti ambientali durante la realizzazione dell’opera e nel corso del suo esercizio. Il PMA, inoltre, dovrà far fronte a tutte le possibili occorrenze non paventate nella stesura del progetto e attivare dei sistemi di allarme che informino in tempo reale di qualunque scostamento dal quadro previsionale di riferimento; in questo modo, si potrebbero studiare in tempo reale le contromisure per le problematiche riscontrate, così come appurare l’effettiva adeguatezza delle eventuali opere di mitigazione. In ultima istanza, il Piano dovrà presentare tutti gli elementi utili alla commissione VIA per la verifica della corretta esecuzione degli accertamenti e dell’avvenuto recepimento delle prescrizioni allegate al provvedimento di compatibilità ambientale.

In generale le finalità proprie del piano sono così sintetizzabili:

- verificare la conformità alle previsioni di impatto individuate nel SIA per quanto attiene le fasi di costruzione e di esercizio dell’Opera;
- correlare gli stati ante-operam, in corso d’opera e post-operam, al fine di valutare l’evolversi della situazione ambientale;
- garantire, durante la costruzione, il pieno controllo della situazione ambientale, al fine di rilevare prontamente eventuali situazioni non previste e/o criticità ambientali e di predisporre ed attuare tempestivamente le necessarie azioni correttive;
- verificare l’efficacia delle misure di mitigazione;
- fornire alla Commissione Speciale VIA gli elementi di verifica necessari per la corretta esecuzione delle procedure di monitoraggio;
- effettuare, nelle fasi di costruzione e di esercizio, gli opportuni controlli sull’esatto adempimento dei contenuti, e delle eventuali prescrizioni e raccomandazioni formulate nel provvedimento di compatibilità ambientale.

	<p style="text-align: center;"><i>S.S N° 51 “di Alemagna” Provincia di Belluno</i></p> <p style="text-align: center;"><i>Piano straordinario per l’accessibilità a Cortina 2021</i></p> <p style="text-align: center;"><i>Attraversamento dell’abitato di San Vito di Cadore</i></p>	PMA redatto da RTIVEOLIA- BIOPROGRAMM- MULTIPROJECT- AUSILIO-CSA
		Rev. E Data 13/11/2023


2.1.2 Articolazione temporale

In accordo con le indicazioni sinora riportate, uno degli aspetti più interessanti delle indagini di accertamento ambientale rende conto della sua articolazione temporale che prevede l’accertamento dei parametri di interesse durante le diverse fasi della vita di un’opera, da prima della sua cantierizzazione fino al suo esercizio; a tal riguardo, questo dovrà essere scandito secondo tre distinti momenti: monitoraggio ante-operam, corso d’opera e post-operam.

- Monitoraggio ante-operam, che si conclude prima dell’inizio di attività interferenti con la componente ambientale. In tale fase il proponente recepisce e verifica tutti i dati reperiti e direttamente misurati per la redazione della progettazione definitiva ed esecutiva. Il monitoraggio ante operam sarà predisposto per accertare le caratteristiche originarie dell’ambiente naturale ed antropico; la sua definizione è un aspetto fondamentale nella lettura critica degli effetti di un’opera sull’ambiente e consentirà di valutarne la sostenibilità fornendo il termine di paragone per la valutazione dello “stato ambientale attuale” nei vari stadi di avanzamento lavori, (il tempo di monitoraggio sarà sviluppato in 12 mesi)
- Monitoraggio in corso d’opera, che comprende tutto il periodo di realizzazione, dall’apertura dei cantieri fino al loro completo smantellamento e al ripristino dei siti. Il monitoraggio in corso d’opera avrà luogo durante tutto il corso delle lavorazioni, secondo i tempi e le modalità più opportune a caratterizzare e a verificare gli impatti. La sua realizzazione serve a valutare l’evoluzione degli indicatori ambientali nel tempo, affinché emerga l’effettiva incidenza degli impatti sulle componenti ambientali interessate; in tale fase sarà possibile, inoltre, acclarare ulteriori ed impreviste dinamiche di impatto e, nel caso, eventuali mitigazioni aggiuntive rispetto a quanto previsto in progetto. La sua funzione assume quindi una funzione di strumento di prevenzione e precauzione, predisponendo una sorta di sistema di allerta per il contenimento del danno ambientale e la pianificazione delle rispettive contromisure.
- Monitoraggio post-operam, comprendente le fasi di pre-esercizio ed esercizio, la cui durata è funzione sia della componente indagata sia della tipologia di Opera. Il monitoraggio post operam viene effettuato durante la fase di esercizio dell’opera/infrastruttura e concorre a valutare la rispondenza degli scenari attuali rispetto a quelli previsionali ricostruiti nello studio di impatto ambientale e/o nelle precedenti fasi di monitoraggio. I valori ottenuti dalla campagna di acquisizione dati, una volta confrontati con le determinazioni ante-operam, consentiranno la determinazione degli scarti apprezzati negli indicatori ambientali e di valutare, dunque, eventuali deviazioni rispetto alle attese modellistiche. Il fine prioritario del monitoraggio P.O. resta comunque quello di controllare che l’insieme dei parametri prescelti per la caratterizzazione dello stato ambientale non superino in fase di esercizio i limiti ammissibili per legge per singolo parametro o indicatore e/o definiti con gli Enti di controllo.

2.1.3 Modalità di attuazione del PMA e gestione dei suoi risultati

La messa in opera delle direttive di piano presuppone alcuni passaggi interlocutori mirati all’approntamento del sistema operativo di acquisizione dati. Stabilite le linee guida del MA, i responsabili della campagna di acquisizione dati dovranno effettuare dei sopralluoghi per la verifica operativa delle stazioni di monitoraggio individuate dal PMA e la loro attivazione dovrà prevedere preventivamente l’acquisizione di tutte le autorizzazioni ed i nulla osta del caso, se e quando previsti. La complessità di gestione di una mole di informazioni spesso gravosa impone, infine, un sistema organico per l’elaborazione e restituzione dei dati, secondo sistemi informativi (SIT) di uso comune,

	<p><i>S.S N° 51 “di Alemagna” Provincia di Belluno</i></p> <p><i>Piano straordinario per l’accessibilità a Cortina 2021</i></p> <p><i>Attraversamento dell’abitato di San Vito di Cadore</i></p>	<p>PMA redatto da RTIVEOLIA- BIOPROGRAMM- MULTIPROJECT- AUSILIO-CSA</p>
		<p>Rev. E Data 13/11/2023</p>

che renda i dati facilmente fruibili sia dalle amministrazioni che da parte dei soggetti interessati, articolato come descritto nello specifico paragrafo del presente PMA.


2.1.3.1 Gestione delle varianti

Al monitoraggio ambientale è richiesta, per sua stessa definizione, una struttura adattabile alle evenienze che, di volta in volta, si potrebbero registrare durante i lavori. Il PMA dovrà, dunque, recepire eventuali variazioni progettuali che dovessero intervenire nel corso dei lavori ed essere aggiornato rispetto alle nuove indicazioni progettuali o rispetto alla necessità di correzione di eventuali anomalie sperimentali che si dovessero evidenziare durante la sua esecuzione.

2.1.4 Struttura organizzativa preposta all’effettuazione del PMA

In merito alla complessità ed organicità del MA è richiesta la definizione di un organigramma per l’attribuzione di ruoli, oneri, compiti e responsabilità per l’adempimento dei diversi punti del piano. Il referente del piano è il Responsabile Ambientale; i suoi ruoli sono molteplici, e tra questi si riconosce l’obbligo al fine che tutti gli obiettivi del piano vengano perseguiti nei tempi e nei modi predisposti nel documento di MA. Il Responsabile Ambientale costituisce il punto di unione tra le diverse attività settoriali e scandisce le tempistiche ed il coordinamento degli accertamenti e dell’emissione dei flussi informativi, verificando la loro conformità agli standard e alle specifiche richieste. Le Linee Guida stabilite dal Ministero prevedono per il responsabile ambientale anche i seguenti compiti:

- predisporre e garantire il rispetto del programma temporale delle attività del PMA e degli eventuali aggiornamenti;
- predisporre la procedura dei flussi informativi del MA, da concordare con la Commissione Speciale VIA;
- coordinare gli esperti ed i tecnici addetti all’esecuzione delle indagini e dei rilievi in campo;
- coordinare le attività relative alle analisi di laboratorio;
- verificare, attraverso controlli periodici programmati, il corretto svolgimento delle attività di monitoraggio;
- predisporre gli aggiustamenti e le integrazioni necessarie ai monitoraggi previsti;
- assicurare il coordinamento tra gli specialisti settoriali, tutte le volte che le problematiche da affrontare coinvolgano diversi componenti e/o fattori ambientali;
- definire tutti i più opportuni interventi correttivi alle attività di monitoraggio e misure di salvaguardia, qualora se ne rilevasse la necessità, anche in riferimento al palesarsi di eventuali situazioni di criticità ambientale;
- interpretare e valutare i risultati delle campagne di misura;
- effettuare tutte le ulteriori elaborazioni necessarie alla leggibilità ed interpretazione dei risultati;
- assicurare il corretto inserimento dei dati e dei risultati delle elaborazioni nel sistema informativo del MA.

	<p><i>S.S N° 51 “di Alemagna” Provincia di Belluno</i></p> <p><i>Piano straordinario per l’accessibilità a Cortina 2021</i></p> <p><i>Attraversamento dell’abitato di San Vito di Cadore</i></p>	PMA redatto da RTIVEOLIA- BIOPROGRAMM- MULTIPROJECT- AUSILIO-CSA
		Rev. E Data 13/11/2023

2.1.5 Sistema informativo (SIT) e restituzione dei dati

La gestione e la messa a disposizione dei dati raccolti verrà attuata tramite la realizzazione di un sistema informativo territoriale (SIT).

Il SIT è un sistema che consente l’archiviazione, validazione, interrogazione, elaborazione, georeferenziazione, rappresentazione, scambio ed edizione dei dati ambientali e rappresenta, dunque, lo strumento basilare per la conduzione di un MA.


In generale un SIT è costituito da un’adeguata piattaforma hardware/software, da una base informativa georiferita e da una serie di strumenti atti alla gestione dei dati.

I dati rilevati ed elaborati durante l’esecuzione delle varie campagne di misura saranno inseriti all’interno del SIT che permetterà alla Stazione Appaltante ed agli Enti di controllo di consultarli in tempo reale.

Il punto di forza del SIT previsto risiede principalmente nel fatto che le informazioni saranno disponibili indipendentemente dalla piattaforma, dall’installazione e dal luogo dove uno si trova colui che lo consulta e sono rese consultabili tramite applicazioni di tipo Client (browser web), senza necessità di apprendere il funzionamento di un GIS.

Le componenti del SIT consistono in strumenti per l’inserimento e la manipolazione delle informazioni geografiche, strumenti di sistema per la gestione del database, strumenti per la ricerca, l’analisi e la visualizzazione, nonché di una interfaccia grafica di facile accesso agli strumenti suddetti.

Questo sistema sarà caratterizzato da un’elevata qualità sotto il profilo dei contenuti informativi e delle modalità di rappresentazione, dalla possibilità di sovrapporre le diverse rappresentazioni del territorio (immagini, cartografia di base, cartografia di progetto, etc.) dall’organizzazione, a seconda del tipo di dato considerato, in diversi livelli (*layer*) di rappresentazione, dalla possibilità di gestire i dati in corso di caratterizzazione, dalla facile accessibilità dei dati a soggetti autorizzati, dalla possibilità di interpretare e rielaborare i dati.

	<p style="text-align: center;"><i>S.S N° 51 “di Alemagna” Provincia di Belluno</i></p> <p style="text-align: center;"><i>Piano straordinario per l’accessibilità a Cortina 2021</i></p> <p style="text-align: center;"><i>Attraversamento dell’abitato di San Vito di Cadore</i></p>	PMA redatto da RTIVEOLIA- BIOPROGRAMM- MULTIPROJECT- AUSILIO-CSA
		Rev. E Data 13/11/2023

3 AMBIENTE IDRICO SUPERFICIALE

3.1 Premessa

La presente relazione costituisce la sezione del Piano di Monitoraggio Ambientale (PMA) dedicata alla componente ambientale “Acque Superficiali”.

Ai sensi dell’art.28 del D.Lgs.152/2006 e s.m.i. il MA rappresenta, per tutte le opere soggette a VIA (incluse quelle strategiche ai sensi della L.443/2001), lo strumento che fornisce la reale misura dell’evoluzione dello stato dell’ambiente nelle varie fasi di attuazione dell’opera e che consente ai soggetti responsabili (proponente, autorità competenti) di individuare i segnali necessari per attivare preventivamente e tempestivamente eventuali azioni correttive.

Per la componente in esame il monitoraggio viene eseguito prima, durante e dopo la realizzazione dell’opera al fine di:

- misurare gli stati di ante operam, corso d’opera e post operam in modo da documentare l’evolversi delle caratteristiche ambientali;
- controllare le previsioni di impatto per le fasi di costruzione ed esercizio;
- fornire agli Enti preposti al controllo gli elementi di verifica della corretta esecuzione delle procedure di monitoraggio;
- verificare il rispetto delle normative di settore;
- consentire, in modo più specificatamente connesso alle procedure di valutazione dell’impatto ambientale, la misura degli impatti dell’opera sull’ambiente nelle diverse fasi;
- aumentare la comprensione delle relazioni funzionali fra le componenti di disturbo indotte dall’opera e le diverse componenti ambientali;
- comunicare gli esiti delle attività di cui ai punti precedenti (alle autorità preposte ad eventuali controlli, al pubblico etc.).


A questo proposito generalmente si assumono come riferimento (o “stato zero”) i valori registrati allo stato attuale (ante operam); si procede poi con misurazioni nel corso delle fasi di costruzione (a cadenza regolare oppure in relazione alla tipologia di lavorazioni previste) e infine si valuta lo stato di post operam al fine di definire la situazione ambientale a lavori conclusi e con l’opera in effettivo esercizio.

3.2 Riferimenti normativi

Di seguito si riportano le norme di riferimento per la componente ambientale analizzata.

3.2.1 Normativa Europea


- Decisione UE 229/2018 del 12 febbraio 2018 che istituisce, a norma della direttiva 2000/60/CE del Parlamento europeo e del Consiglio, i valori delle classificazioni dei sistemi di monitoraggio degli Stati membri risultanti dall’esercizio di intercalibrazione e che abroga la decisione 2013/480/UE della Commissione;

	<p><i>S.S N° 51 “di Alemagna” Provincia di Belluno</i></p> <p><i>Piano straordinario per l’accessibilità a Cortina 2021</i></p> <p><i>Attraversamento dell’abitato di San Vito di Cadore</i></p>	PMA redatto da RTIVEOLIA- BIOPROGRAMM- MULTIPROJECT- AUSILIO-CSA
		Rev. E Data 13/11/2023

- DIRETTIVA 2009/90/CE del 31/07/2009. Specifiche tecniche per l’analisi chimica e il monitoraggio delle acque.
- DIRETTIVA 2008/105/CE. Standard di qualità ambientale nel settore della politica delle acque.
- DIRETTIVA 2007/60/CEE del Parlamento Europeo e del Consiglio del 23/10/2007 relativa alla valutazione e alla gestione dei rischi di alluvioni.
- DIRETTIVA 2006/44/CEE del Parlamento Europeo e del Consiglio del 06/09/2006 sulla qualità delle acque dolci che richiedono protezione o miglioramento per essere idonee alla vita dei pesci.
- DECISIONE 2001/2455/CE Parlamento Europeo e Consiglio del 20/11/2001. Istituzione di un elenco di sostanze prioritarie in materia di acque e che modifica la Direttiva 2000/60/CE. (GUCE L 15/12/2001, n. 331).
- DIRETTIVA 2000/60/CE del 23/10/2000. Regolamento che istituisce un quadro per l’azione comunitaria in materia di acque (Direttiva modificata dalla Decisione 2001/2455/CE).
- DIRETTIVA 91/676/CEE del 12/12/1991. Protezione delle acque dall’inquinamento provocato dai nitrati provenienti da fonti agricole.

3.2.2 Normativa Nazionale


- D.Lgs. n. 172 del 13 Ottobre 2015. Attuazione della Direttiva 2013/39/UE, che modifica le direttive 2000/60/CE per quanto riguarda le sostanze prioritarie nel settore della politica delle acque.
- Linee Guida per la predisposizione del Progetto di Monitoraggio Ambientale (PMA) delle opere soggette a procedure di VIA (D.Lgs. 152/2006 e s.m.i.; D.Lgs. 163/2006 e s.m.i.) - Indirizzi metodologici specifici: Ambiente idrico REV. 1 DEL 17/06/2015.
- DPCM 21 novembre 2013 (G.U. n. 97 del 28.04.2014). Approvazione del «Piano stralcio per l’assetto idrogeologico dei bacini idrografici dei fiumi Isonzo, Tagliamento, Piave, Brenta-Bacchiglione».
- Decreto Legislativo 10 dicembre 2010 n. 219 - “Attuazione della Direttiva 2008/105/CE relativa a standard di qualità ambientale nel settore della politica delle acque, recante modifica e successiva abrogazione delle direttive 82/176/CEE, 83/513/CEE, 84/156/CEE, 84/491/CEE, 86/280/CEE, nonché modifica della direttiva 2000/60/CE e recepimento della direttiva 2009/90/CE che stabilisce, conformemente alla Direttiva 2000/60/CE, specifiche tecniche per l’analisi chimica e il monitoraggio dello stato delle acque”.
- Decreto legislativo n. 205 del 3 dicembre 2010 “Recepimento della direttiva 2008/98/Ce”. Modifiche alla Parte IV del D.Lgs. 152/2006.
- D.M. 8 novembre 2010, n. 260. "Regolamento recante i criteri tecnici per la classificazione dello stato dei corpi idrici superficiali, per la modifica delle norme tecniche del decreto legislativo 3 aprile 2006, n. 152, recante norme in materia ambientale, predisposto ai sensi dell’articolo 75, comma 3, del medesimo decreto legislativo (11G0035) (GU n. 30 del 7-2-2011 - Suppl. Ordinario n. 31).

	<p><i>S.S N° 51 “di Alemagna” Provincia di Belluno</i></p> <p><i>Piano straordinario per l’accessibilità a Cortina 2021</i></p> <p><i>Attraversamento dell’abitato di San Vito di Cadore</i></p>	PMA redatto da RTIVEOLIA- BIOPROGRAMM- MULTIPROJECT- AUSILIO-CSA
		Rev. E Data 13/11/2023

- Decreto Legislativo 23 febbraio 2010, n. 49: Attuazione della Direttiva 2007/60/CE relativa alla valutazione e alla gestione dei rischi di alluvioni. (GU n. 77 del 2-4-2010).
- Decreto 17 luglio 2009, Individuazione delle informazioni territoriali e modalità per la raccolta, lo scambio e l'utilizzazione dei dati necessari alla predisposizione dei rapporti conoscitivi sullo stato di attuazione degli obblighi comunitari e nazionali in materia di acque.
- Decreto Ministeriale 14 Aprile 2009, N. 56. Regolamento recante «Criteri tecnici per il monitoraggio dei corpi idrici e l'identificazione delle condizioni di riferimento per la modifica delle norme tecniche del decreto legislativo 3 aprile 2006, n. 152, recante Norme in materia ambientale, predisposto ai sensi dell'articolo 75, comma 3, del decreto legislativo medesimo.
- Decreto Ministeriale n. 131 del 16 giugno 2008, n. 56. Regolamento recante i criteri tecnici per la caratterizzazione dei corpi idrici (tipizzazione, individuazione dei corpi idrici, analisi delle pressioni) per la modifica delle norme tecniche del decreto legislativo 3 aprile 2006, n. 152, recante: «Norme in materia ambientale», predisposto ai sensi dell'articolo 75, comma 4, dello stesso decreto.
- D.Lgs. 08.11.2006, n. 284: Disposizioni correttive e integrative del decreto legislativo 3 aprile 2006, n. 152, recante norme in materia ambientale.
- D.Lgs. 03.04.2006, n. 152: “Norme in materia ambientale” così come modificato dal D.Lgs. 4 del 16.01.2008 “Ulteriori disposizioni correttive ed integrative del decreto legislativo 03.04.2006, n. 152, recante norme in materia ambientale”.
- D.Lgs. 02.02.2001, n. 31: “Attuazione della Direttiva 98/83/CE relativa alla qualità delle acque destinate al consumo umano” come modificato dal D.Lgs. n. 27 del 02.02.2002.

3.2.3 Normativa Regionale

- DGR n.1869 del 17/12/2019 “Parere favorevole con prescrizioni al progetto di attraversamento dell’abitato di San Vito di Cadore (BL) e Piano di utilizzo terre ex art.19 del DPR 120/2017, proposto dal Commissario per l’adeguamento della viabilità statale nella Provincia di Belluno per l’evento sportivo Cortina 2021”.
- D.G.R. n. 861 del 15/06/2018. “Classificazione qualitativa delle acque superficiali interne regionali: corsi d'acqua e laghi sottoposti a monitoraggio diretto, triennio 2014 – 2016. Direttiva 2000/60/CE, D.Lgs. 152/2006, D.M. 260/2010, D.Lgs. 172/2015. Identificazione di nuovi corpi idrici”.
- D.G.R. n. 1856 del 12/12/2015. "Classificazione qualitativa delle acque superficiali interne regionali: corsi d'acqua e laghi, quadriennio 2010 - 2013. Direttiva 2000/60/CE, D.Lgs. 152/2006, D.M. 260/2010. Deliberazione/CR n. 83 del 9/10/2015".
- D.G.R. n. 842 del 15.05.2012. "Piano di Tutela delle Acque, D.C.R. n. 107 del 5.11.2009, modifica e approvazione del testo integrato delle Norme Tecniche di Attuazione del Piano di Tutela delle Acque (Dgr n. 141/CR del 13/12/2011)".
- D.G.R. n. 80 del 27.01.2011. “Linee guida per l’applicazione di alcune norme tecniche di attuazione del Piano di Tutela delle Acque”.

	<p><i>S.S N° 51 “di Alemagna” Provincia di Belluno</i></p> <p><i>Piano straordinario per l’accessibilità a Cortina 2021</i></p> <p><i>Attraversamento dell’abitato di San Vito di Cadore</i></p>	PMA redatto da RTIVEOLIA- BIOPROGRAMM- MULTIPROJECT- AUSILIO-CSA
		Rev. E Data 13/11/2023

- D.C.R. n. 107 del 05.11.2009. Approvazione del Piano di Tutela delle Acque (PTA) e delle relative - Norme Tecniche di Attuazione (NTA).
- L.R. n. 12 del 08.05.2009. Nuove norme per la bonifica e la tutela del territorio.
- D.G.R. n. 4453 del 29/12/2004. Adozione del Piano di Tutela delle Acque, di cui all'art. 44 del D.Lgs. 11.05.1999 n. 152. Misure per il raggiungimento degli obiettivi di qualità dei corpi idrici significativi.
- DGRV n. 3 del 04/01/2022. Classificazione delle acque superficiali interne regionali: corsi d’acqua e laghi, sessennio 2014-2019).

3.3 Metodiche di monitoraggio

3.3.1 Analisi chimico-fisiche delle acque

La scelta dei parametri chimici è derivata dall’esigenza di effettuare il calcolo di indici di qualità utili per verificare eventuali variazioni ambientali imputabili alla costruzione dell’Opera. I parametri sono stati scelti in base alle normative di riferimento ed in relazione alla tipologia di lavorazioni e/o scarichi di cantiere previsti.

Al fine di effettuare la selezione del set di parametri analitici si è tenuto conto del processo di implementazione della Direttiva 2000/60/CE, recepita in Italia con il D.Lgs. 152/2006 e con le successive modifiche ed integrazioni (Decreti Ministeriali n. 131 del 16 giugno 2008, n. 56 del 14 aprile 2009 e n. 260 del 8 novembre 2010, D.Lgs. 172/2015).

In particolare il DM 260/2010 stabilisce nuovi criteri tecnici per il monitoraggio e la classificazione dei corpi idrici superficiali in funzione degli obiettivi di qualità ambientale, fissando le condizioni di riferimento tipo-specifiche per i corpi idrici superficiali.

Per il Progetto in esame la gran parte dei parametri sono stati selezionati, ai sensi della normativa vigente (Allegato 1 Tabelle 1/A e 1/B del D.M. 260/2010), tra quelli utilizzati nelle diverse lavorazioni (metalli e idrocarburi) e/o dovute alla presenza delle aree di cantiere (p.es. microbiologici).

I parametri inseriti nel set analitico possono essere raggruppati come segue:

- Parametri generali di base e metalli, ed altri parametri quali durezza totale, ammoniaca, nitriti, nitrati, idrocarburi totali, tensioattivi anionici, tensioattivi non ionici;
- VOC, IPA;

Le analisi chimiche sui campioni di acque superficiali (Tabella 3.1) saranno eseguite in conformità ai metodi analitici “Metodi analitici per le acque” – Manuali e linee guida APAT CNR IRSA - 29/2003 e alle norme UNI/EN/ISO. I limiti di rilevabilità dei metodi di prova dovranno essere tali da garantire il confronto dei risultati ottenuti con i valori guida previsti dalla normativa vigente. I metodi indicati in tabella sono solo indicativi.


	<i>S.S N° 51 “di Alemagna” Provincia di Belluno</i> <i>Piano straordinario per l’accessibilità a Cortina 2021</i> <i>Attraversamento dell’abitato di San Vito di Cadore</i>	PMA redatto da RTIVEOLIA- BIOPROGRAMM- MULTIPROJECT- AUSILIO-CSA
		Rev. E Data 13/11/2023

Tabella 3.1 - Elenco dei parametri da indagare e valori limite di riferimento

PARAMETRO	UNITA' MISURA	METODO ANALITICO	VALORE LIMITE DI RIFERIMENTO	TABELLA RIFERIMENTO
Temperatura	°C	APAT2100:2003		DM 260:2010 - Tab. 4.1.2/a - Soglie per l’assegnazione dei punteggi ai singoli parametri per ottenere il punteggio LIMeco (altri parametri)
pH	-	APAT2060:2003		DM 260:2010 - Tab. 4.1.2/a - Soglie per l’assegnazione dei punteggi ai singoli parametri per ottenere il punteggio LIMeco (altri parametri)
Alcalinità (T,M,P)	mg/L CaCO ₃	APAT2010B:2003		DM 260:2010 - Tab. 4.1.2/a - Soglie per l’assegnazione dei punteggi ai singoli parametri per ottenere il punteggio LIMeco (altri parametri)
Conducibilità	µs/cm	APHA2510B		DM 260:2010 - Tab. 4.1.2/a - Soglie per l’assegnazione dei punteggi ai singoli parametri per ottenere il punteggio LIMeco (altri parametri)
Ossigeno disciolto	mg/L O ₂	Campo	10	DM 260:2010 - Tab. 4.1.2/a - Soglie per l’assegnazione dei punteggi ai singoli parametri per ottenere il punteggio LIMeco (Parametri Macrodescrittori)
Azoto ammoniacale	mg/L N- NH ₄	APAT3030:2003	0,03	DM 260:2010 - Tab. 4.1.2/a - Soglie per l’assegnazione dei punteggi ai singoli parametri per ottenere il punteggio LIMeco (Parametri Macrodescrittori)
Azoto nitrico	mg/L N- NO ₃	APHA4110 B+D:2017	0,6	DM 260:2010 - Tab. 4.1.2/a - Soglie per l’assegnazione dei punteggi ai singoli parametri per ottenere il punteggio LIMeco (Parametri Macrodescrittori)
Fosforo	µg/L P	MU2252:2008	0,05	DM 260:2010 - Tab. 4.1.2/a - Soglie per l’assegnazione dei punteggi ai singoli parametri per ottenere il punteggio LIMeco (Parametri Macrodescrittori)



S.S N° 51 “di Alemagna” Provincia di Belluno
Piano straordinario per l’accessibilità a Cortina 2021
Attraversamento dell’abitato di San Vito di Cadore

PMA redatto da
 RTIVEOLIA-
 BIOPROGRAMM-
 MULTIPROJECT-
 AUSILIO-CSA

Rev. E
 Data 13/11/2023

PARAMETRO	UNITA' MISURA	METODO ANALITICO	VALORE LIMITE DI RIFERIMENTO	TABELLA RIFERIMENTO
Richiesta chimica di ossigeno (COD)	mg/L O ₂	APHA5220D:2017	5	Per i parametri non contemplati dal DM260:2010 - Per i parametri non contemplati dalla precedente tabella, limiti ex Decreto Legislativo n° 152 del 11/05/1999 all. 1 tab. 7: livello di inquinamento espresso dai macrodescrittori, livello 1.
Antracene	µg/L	APAT5080:2003	0,1	D.Lgs. n.172:2015 . Tab. 1/A - Standard di qualità ambientale nella colonna d'acqua e nel biota per le sostanze dell'elenco di priorità. Colonna 6: SQA-CMA (4) Acque superficiali interne (3)
Benzene	µg/L	EPA 5030C 2003 + EPA 8260D 2018	50	D.Lgs. n.172:2015 . Tab. 1/A - Standard di qualità ambientale nella colonna d'acqua e nel biota per le sostanze dell'elenco di priorità. Colonna 6: SQA-CMA (4) Acque superficiali interne (3)
Cadmio e composti	µg/L		0,45 (in funzione delle classi di durezza)	D.Lgs. n.172:2015 . Tab. 1/A - Standard di qualità ambientale nella colonna d'acqua e nel biota per le sostanze dell'elenco di priorità. Colonna 6: SQA-CMA (4) Acque superficiali interne (3)
Tetracloruro di carbonio	µg/L	EPA 5030C 2003 + EPA 8260D 2018	Limite non applicabile	D.Lgs. n.172:2015 . Tab. 1/A - Standard di qualità ambientale nella colonna d'acqua e nel biota per le sostanze dell'elenco di priorità. Colonna 6: SQA-CMA (4) Acque superficiali interne (3)
1,2-dicloroetano	µg/L	EPA 5030C 2003 + EPA 8260D 2018	Limite non applicabile	D.Lgs. n.172:2015 . Tab. 1/A - Standard di qualità ambientale nella colonna d'acqua e nel biota per le sostanze dell'elenco di priorità. Colonna 6: SQA-CMA (4) Acque superficiali interne (3)



S.S N° 51 “di Alemagna” Provincia di Belluno
Piano straordinario per l’accessibilità a Cortina 2021
Attraversamento dell’abitato di San Vito di Cadore

PMA redatto da
 RTIVEOLIA-
 BIOPROGRAMM-
 MULTIPROJECT-
 AUSILIO-CSA

Rev. E
 Data 13/11/2023

PARAMETRO	UNITA' MISURA	METODO ANALITICO	VALORE LIMITE DI RIFERIMENTO	TABELLA RIFERIMENTO
Diclorometano	µg/L	EPA 5030C 2003 + EPA 8260D 2018	Limite non applicabile	D.Lgs. n.172:2015 . Tab. 1/A - Standard di qualità ambientale nella colonna d'acqua e nel biota per le sostanze dell'elenco di priorità. Colonna 6: SQA-CMA (4) Acque superficiali interne (3)
Fluorantene	µg/L	APAT5080:2003	0,12	D.Lgs. n.172:2015 . Tab. 1/A - Standard di qualità ambientale nella colonna d'acqua e nel biota per le sostanze dell'elenco di priorità. Colonna 6: SQA-CMA (4) Acque superficiali interne (3)
Esaclorobutadiene	µg/L	EPA 5030C 2003 + EPA 8260D 2018	0,6	D.Lgs. n.172:2015 . Tab. 1/A - Standard di qualità ambientale nella colonna d'acqua e nel biota per le sostanze dell'elenco di priorità. Colonna 6: SQA-CMA (4) Acque superficiali interne (3)
Piombo e composti	µg/L	EPA200.8:1994	14	D.Lgs. n.172:2015 . Tab. 1/A - Standard di qualità ambientale nella colonna d'acqua e nel biota per le sostanze dell'elenco di priorità. Colonna 6: SQA-CMA (4) Acque superficiali interne (3)
Mercurio e composti	µg/L	APAT3200A1:2003	0,07	D.Lgs. n.172:2015 . Tab. 1/A - Standard di qualità ambientale nella colonna d'acqua e nel biota per le sostanze dell'elenco di priorità. Colonna 6: SQA-CMA (4) Acque superficiali interne (3)
Naftalene	µg/L	APAT5080:2003	130	D.Lgs. n.172:2015 . Tab. 1/A - Standard di qualità ambientale nella colonna d'acqua e nel biota per le sostanze dell'elenco di priorità. Colonna 6: SQA-CMA (4) Acque superficiali interne (3)



S.S N° 51 "di Alemagna" Provincia di Belluno
Piano straordinario per l'accessibilità a Cortina 2021
Attraversamento dell'abitato di San Vito di Cadore

PMA redatto da
RTIVEOLIA-
BIOPROGRAMM-
MULTIPROJECT-
AUSILIO-CSA

Rev. E
Data 13/11/2023

PARAMETRO	UNITA' MISURA	METODO ANALITICO	VALORE LIMITE DI RIFERIMENTO	TABELLA RIFERIMENTO
Nichel e composti	µg/L	EPA200.8:1994	34	D.Lgs. n.172:2015 . Tab. 1/A - Standard di qualità ambientale nella colonna d'acqua e nel biota per le sostanze dell'elenco di priorità. Colonna 6: SQA-CMA (4) Acque superficiali interne (3)
Idrocarburi policiclici aromatici (IPA)	µg/L	APAT5080:2003	Limite non applicabile	D.Lgs. n.172:2015 . Tab. 1/A - Standard di qualità ambientale nella colonna d'acqua e nel biota per le sostanze dell'elenco di priorità. Colonna 6: SQA-CMA (4) Acque superficiali interne (3)
Benzo(a)pirene	µg/L	APAT5080:2003	0,027	D.Lgs. n.172:2015 . Tab. 1/A - Standard di qualità ambientale nella colonna d'acqua e nel biota per le sostanze dell'elenco di priorità. Colonna 6: SQA-CMA (4) Acque superficiali interne (3)
Benzo(b)fluorantene	µg/L	APAT5080:2003	0,017	D.Lgs. n.172:2015 . Tab. 1/A - Standard di qualità ambientale nella colonna d'acqua e nel biota per le sostanze dell'elenco di priorità. Colonna 6: SQA-CMA (4) Acque superficiali interne (3)
Benzo(k)fluorantene	µg/L	APAT5080:2003	0,017	D.Lgs. n.172:2015 . Tab. 1/A - Standard di qualità ambientale nella colonna d'acqua e nel biota per le sostanze dell'elenco di priorità. Colonna 6: SQA-CMA (4) Acque superficiali interne (3)
Benzo(ghi)perilene	µg/L	APAT5080:2003	0,0082	D.Lgs. n.172:2015 . Tab. 1/A - Standard di qualità ambientale nella colonna d'acqua e nel biota per le sostanze dell'elenco di priorità. Colonna 6: SQA-CMA (4) Acque superficiali interne (3)



S.S N° 51 "di Alemagna" Provincia di Belluno
Piano straordinario per l'accessibilità a Cortina 2021
Attraversamento dell'abitato di San Vito di Cadore

PMA redatto da
RTIVEOLIA-
BIOPROGRAMM-
MULTIPROJECT-
AUSILIO-CSA

Rev. E
Data 13/11/2023

PARAMETRO	UNITA' MISURA	METODO ANALITICO	VALORE LIMITE DI RIFERIMENTO	TABELLA RIFERIMENTO
Indeno(1,2,3-cd)pirene	µg/L	APAT5080:2003	Limite non applicabile	D.Lgs. n.172:2015 . Tab. 1/A - Standard di qualità ambientale nella colonna d'acqua e nel biota per le sostanze dell'elenco di priorità. Colonna 6: SQA-CMA (4) Acque superficiali interne (3)
Tetracloroetilene	µg/L	EPA 5030C 2003 + EPA 8260D 2018	Limite non applicabile	D.Lgs. n.172:2015 . Tab. 1/A - Standard di qualità ambientale nella colonna d'acqua e nel biota per le sostanze dell'elenco di priorità. Colonna 6: SQA-CMA (4) Acque superficiali interne (3)
Tricloroetilene	µg/L	EPA 5030C 2003 + EPA 8260D 2018	Limite non applicabile	D.Lgs. n.172:2015 . Tab. 1/A - Standard di qualità ambientale nella colonna d'acqua e nel biota per le sostanze dell'elenco di priorità. Colonna 6: SQA-CMA (4) Acque superficiali interne (3)
1,2,3-triclorobenzene	µg/L	EPA 5030C 2003 + EPA 8260D 2018	Limite non applicabile	D.Lgs. n.172:2015 . Tab. 1/A - Standard di qualità ambientale nella colonna d'acqua e nel biota per le sostanze dell'elenco di priorità. Colonna 6: SQA-CMA (4) Acque superficiali interne (3)
1,2,4-triclorobenzene	µg/L	EPA 5030C 2003 + EPA 8260D 2018	Limite non applicabile	D.Lgs. n.172:2015 . Tab. 1/A - Standard di qualità ambientale nella colonna d'acqua e nel biota per le sostanze dell'elenco di priorità. Colonna 6: SQA-CMA (4) Acque superficiali interne (3)
1,3,5-triclorobenzene	µg/L	EPA 5030C 2003 + EPA 8260D 2018	Limite non applicabile	D.Lgs. n.172:2015 . Tab. 1/A - Standard di qualità ambientale nella colonna d'acqua e nel biota per le sostanze dell'elenco di priorità. Colonna 6: SQA-CMA (4) Acque superficiali interne (3)



S.S N° 51 “di Alemagna” Provincia di Belluno
Piano straordinario per l’accessibilità a Cortina 2021
Attraversamento dell’abitato di San Vito di Cadore

PMA redatto da
 RTIVEOLIA-
 BIOPROGRAMM-
 MULTIPROJECT-
 AUSILIO-CSA

Rev. E
 Data 13/11/2023

PARAMETRO	UNITA' MISURA	METODO ANALITICO	VALORE LIMITE DI RIFERIMENTO	TABELLA RIFERIMENTO
Triclorometano	µg/L	EPA 5030C 2003 + EPA 8260D 2018	Limite non applicabile	D.Lgs. n.172:2015 . Tab. 1/A - Standard di qualità ambientale nella colonna d'acqua e nel biota per le sostanze dell'elenco di priorità. Colonna 6: SQA-CMA (4) Acque superficiali interne (3)
Durezza totale	mg CaCO 3/L	APAT3030:2003		Parametri con cui contestualizzare altri limiti del 172:2015 (es cadmio)
Calcio	mg/L	APAT3030:2003		Parametri con cui contestualizzare altri limiti del 172:2015 (es cadmio)
Magnesio	mg/L	APAT3030:2003		Parametri con cui contestualizzare altri limiti del 172:2015 (es cadmio)
Idrocarburi C10-C40	µg/L	UNI9377-2:2002		Parametro analitico legati a possibili contaminazioni da perdite di carburanti dei mezzi d'opera
Arsenico	µg/L	EPA200.8:1994	10	D.Lgs. n.172:2015 . Tab. 1/B - Acque superficiali interne
Clorobenzene	µg/L	EPA 5030C 2003 + EPA 8260D 2018	3	D.Lgs. n.172:2015 . Tab. 1/B - Acque superficiali interne
Cromo totale	µg/L	EPA200.8:1994	7	D.Lgs. n.172:2015 . Tab. 1/B - Acque superficiali interne
1,2 - Diclorobenzene	µg/L	EPA 5030C 2003 + EPA 8260D 2018	2	D.Lgs. n.172:2015 . Tab. 1/B - Acque superficiali interne
1,3 - Diclorobenzene	µg/L	EPA 5030C 2003 + EPA 8260D 2018	2	D.Lgs. n.172:2015 . Tab. 1/B - Acque superficiali interne
1,4 - Diclorobenzene	µg/L	EPA 5030C 2003 + EPA 8260D 2018	2	D.Lgs. n.172:2015 . Tab. 1/B - Acque superficiali interne




S.S N° 51 “di Alemagna” Provincia di Belluno
Piano straordinario per l’accessibilità a Cortina 2021
Attraversamento dell’abitato di San Vito di Cadore

PMA redatto da
 RTIVEOLIA-
 BIOPROGRAMM-
 MULTIPROJECT-
 AUSILIO-CSA

Rev. E
 Data 13/11/2023

PARAMETRO	UNITA' MISURA	METODO ANALITICO	VALORE LIMITE DI RIFERIMENTO	TABELLA RIFERIMENTO
Toluene	µg/L	EPA 5030C 2003 + EPA 8260D 2018	5	D.Lgs. n.172:2015 . Tab. 1/B - Acque superficiali interne
1,1,1 - Tricloroetano	µg/L	EPA 5030C 2003 + EPA 8260D 2018	10	D.Lgs. n.172:2015 . Tab. 1/B - Acque superficiali interne
Xileni	µg/L	EPA 5030C 2003 + EPA 8260D 2018	5	D.Lgs. n.172:2015 . Tab. 1/B - Acque superficiali interne
Cromo VI	µg/L	APAT3150C:2003	5	Limite per le acque sotterranee D.Lgs. 152:2006
Potenziale Redox	mV	APHA2580B:2017		Parametri generali di base
Solidi sospesi totali	mg/L	APAT2090D:2003		Parametri generali di base
Solfati	mg/L	APHA4110 B+D:2017		Parametri generali di base
Tensioattivi anionici	mg/L	aMBAS:2015		Parametri generali di base
Tensioattivi non ionici	mg/L	aBIAS:2015		Parametri generali di base
Rame	µg/l	EPA200.8:1994		Parametri generali di base
Ferro	µg/l	EPA200.8:1994		Parametri generali di base
Alluminio	µg/l	EPA200.8:1994		Parametri generali di base
Manganese	µg/l	EPA200.8:1994		Parametri generali di base
Torbidità	NTU	APAT2110:2003		Parametri generali di base
TOC	µg/l	UNI EN1484:1999		Necessario per calcolo secondo Linea guida per il monitoraggio delle sostanze prioritarie (secondo D.Lgs. 172/2015)

	<i>S.S N° 51 “di Alemagna” Provincia di Belluno</i> <i>Piano straordinario per l’accessibilità a Cortina 2021</i> <i>Attraversamento dell’abitato di San Vito di Cadore</i>	PMA redatto da RTIVEOLIA- BIOPROGRAMM- MULTIPROJECT- AUSILIO-CSA
		Rev. E Data 13/11/2023

3.3.2 Determinazione dell'indice LIMeco

Gli elementi fisico-chimici necessari per la classificazione dello stato ecologico che verranno analizzati durante il periodo di monitoraggio sono:

- nutrienti (N-NH₄, N-NO₃, P totale);
- ossigeno disciolto (% di saturazione).

Oltre a questi, al fine di permettere una migliore interpretazione del dato, verranno rilevati anche:

- temperatura;
- pH;
- conducibilità elettrica.
- redox

Il descrittore che integra le informazioni sullo stato dei nutrienti e l’ossigenazione è denominato Livello di Inquinamento espresso dai Macrodescrittori per lo stato ecologico (LIM_{eco}) e si ricava dall’assegnazione di un punteggio correlato alla concentrazione nel sito in esame di N-NH₄, N-NO₃, P totale e ossigeno disciolto (100 - % di saturazione O₂). Il valore di LIM_{eco} si ottiene dalla media dei punteggi attribuiti ai singoli parametri in base alla concentrazione rilevata rispetto alle soglie di concentrazione indicate nella seguente tabella.

Tabella 3.2 - Soglie per l’assegnazione dei punteggi ai singoli parametri chimici e chimico-fisici ai fini del calcolo del LIMeco (fonte: Tab. 4.1.2/a dell’All.1 al D.M. 260/2010)

		PUNTEGGIO				
		1	0,5	0,25	0,125	0
		LIVELLO 1	LIVELLO 2	LIVELLO 3	LIVELLO 4	LIVELLO 5
PARAMETRO	100-O₂% SAT.	≤ 10	≤ 20	≤ 40	≤ 80	> 80
	N-NH₄ (MG/L)	<0,03	<0,06	<0,12	<0,24	>0,24
	N-NO₃ (MG/L)	<0,6	≤1,2	≤2,4	≤4,8	>4,8
	P TOT (μG/L)	<50	≤100	≤200	≤400	>400

Il confronto del valore medio di LIM_{eco} ottenuto nei campionamenti con i limiti riportati nella seguente tabella permette di attribuire una classe di qualità al sito in indagine.


	<i>S.S N° 51 “di Alemagna” Provincia di Belluno</i> <i>Piano straordinario per l’accessibilità a Cortina 2021</i> <i>Attraversamento dell’abitato di San Vito di Cadore</i>	PMA redatto da RTIVEOLIA- BIOPROGRAMM- MULTIPROJECT- AUSILIO-CSA
		Rev. E Data 13/11/2023

Tabella 3.3 - Classificazione di qualità secondo i valori di LIMeco (fonte: Tab. 4.1.2/b dell’All.1 al D.M. 260/2010)

STATO	LIMeco
Elevato	≥0,66
Buono	≥0,50
Sufficiente	≥0,33
Scarso	≥0,17
Cattivo	<0,17

3.3.2.1 Metodologia di rilievo

I campionamenti saranno eseguiti secondo protocollo con l’utilizzo dei contenitori in PVC per la determinazione dei parametri chimico-fisici. Le analisi chimiche verranno sempre eseguite in laboratorio certificato UNI EN ISO 17025 ed accreditato ACCREDIA.

Le analisi verranno condotte secondo metodi normativi nazionali, internazionali e metodi interni sviluppati dal laboratorio in conformità agli standard qualitativi adottati.

In alternativa ai metodi indicati potranno essere utilizzati dal laboratorio incaricato dei metodi alternativi purché riconosciuti a livello nazionale od internazionale.

Durante le indagini che verranno effettuate in campo si procederà con le misurazioni in situ di alcuni parametri chimico-fisici (Temperatura dell’acqua, Ossigeno Disciolto, pH e conducibilità) mediante utilizzo di strumentazione da campo di precisione.

Tabella 3.4 - Parametri macrodescrittori e metodologie di analisi

PARAMETRO	UNITÀ DI MISURA	METODO DI RILEVAMENTO
Temperatura dell’acqua	° C	In situ con sonda multiparametrica
Ossigeno disciolto	O ₂ mg/l	In situ con sonda multiparametrica
pH	-	In situ con sonda multiparametrica
Conducibilità elettrica	µS/cm	In situ con sonda multiparametrica
Azoto ammoniacale	mg/l di N-NH ₄ ⁺	APAT CNR IRSA 4030 B Man 29 2003
Azoto nitrico	mg/l di N-NO ₃	APHA ST METHODS 4110 B ed 21 2005
Fosforo totale	P µg/l	APHA ST METHODS 4500 PB -4500 PE ed 21 2005

UNI: Ente Nazionale Italiano di Unificazione

APHA ST. METHOD: Standard Methods for the Examination of Water and Wastewater 21TH Edition 2005, edito da American Public Health Association.

APAT CNR IRSA: Istituto di Ricerca sulle Acque del Consiglio Nazionale delle Ricerche.



Foto 3.1 – Set di strumenti per misurazione dei parametri chimico-fisici di campo

3.3.3 Monitoraggio del macrobenthos - metodo Multi Habitat proporzionale

I macroinvertebrati bentonici sono ottimi indicatori della qualità biologica degli ambienti fluviali essendo ampiamente diffusi nei corsi d’acqua e poco mobili. Sono organismi con un lungo ciclo vitale, facili da campionare e classificare in campo. Alcuni gruppi sistematici risultano particolarmente sensibili alle alterazioni dell’habitat che colonizzano.


La Direttiva 2000/60/EC (WFD), recepita a livello nazionale dal D.Lgs. 152/06 e successive modifiche, ha richiesto la valutazione della composizione e densità di diverse componenti biologiche dei corsi d’acqua superficiali tra cui la componente macrobentonica.

I rilievi del macrobenthos saranno effettuati con il metodo MacOper (Multihabitat proporzionale) secondo quanto previsto dai protocolli ISPRA, Linee guida (107/2014) e Manuale (111/2014).

Il metodo Multihabitat Proporzionale (MacOper) prevede un campionamento quantitativo dei macroinvertebrati che avviene proporzionalmente alla percentuale dei diversi microhabitat presenti nel tratto in esame.

Il periodo di campionamento del macrobenthos è condizionato dalla stagionalità dei cicli vitali degli invertebrati bentonici. Bisogna evitare di campionare durante o subito dopo eventi di piena, durante o subito dopo periodi di secca estrema e, in generale, in presenza di fattori ambientali che potrebbero disturbare la corretta stima dei singoli habitat (ad es. elevata torbidità dell’acqua).

In conformità con la Water Framework Directive si procede, prima di recarsi in campo, ad identificare il tratto fluviale da campionare determinando l’idroecoregione di appartenenza (HER), il codice della tipologia fluviale, le coordinate e la denominazione. Si stabilisce il tipo di monitoraggio da eseguire (operativo o sorveglianza) ed i mesohabitat presso i quali effettuare la raccolta di macroinvertebrati (vedi All.1 del D.M. 260/10).

	<i>S.S N° 51 “di Alemagna” Provincia di Belluno</i> <i>Piano straordinario per l’accessibilità a Cortina 2021</i> <i>Attraversamento dell’abitato di San Vito di Cadore</i>	PMA redatto da RTIVEOLIA- BIOPROGRAMM- MULTIPROJECT- AUSILIO-CSA
		Rev. E Data 13/11/2023

Tali informazioni sono necessarie per definire l'estensione dell'area e la tipologia di corrente da campionare (riffle, pool o generico), nonché quali strumenti utilizzare.

Per ogni campionamento “operativo” è prevista la raccolta di un campione (10 repliche) presso uno dei tre mesohabitat potenzialmente presenti, pool, riffle–o generico, e la stesura di una lista faunistica con una classificazione a livello di famiglia.

Invece, per ogni campionamento di “sorveglianza” è prevista la raccolta di due campioni (10 repliche+10 repliche) da effettuare sui due mesohabitat presenti (pool/riffle) o in doppio sull’unico presente (generico) e la stesura di due liste faunistiche con la classificazione degli organismi raccolti a livello di famiglia e unità operazionali per gli efemerotteri.

La procedura di campionamento richiede l’analisi preliminare del sito e la compilazione della “scheda rilevamento microhabitat” che comprende le seguenti operazioni: identificazione dei mesohabitat, riconoscimento dei microhabitat presenti, valutazione della loro estensione relativa (percentuali) ed attribuzione del numero di repliche per ciascun microhabitat.

Si individua poi, come stazione di campionamento, una porzione di fiume che dovrebbe essere rappresentativa di un tratto più ampio dell'asta fluviale (da un minimo di 500 m all'intera asta). La lunghezza della stazione di campionamento non deve essere inferiore a 15 m.

A seconda dell'idroecoregione di appartenenza i campioni vanno prelevati in aree a diversa corrente ovvero in pool, in riffle o in generico. Qualora la tipologia riffle-pool non sia riconoscibile, la collocazione delle repliche di campionamento viene effettuata in modo proporzionale in un generico tratto rappresentativo del fiume.

Per ubicare i punti di prelievo si procede identificando la percentuale di occorrenza dei singoli microhabitat, registrata a step del 10%; per ciascuno dei microhabitat osservati è prelevato quindi un numero di repliche proporzionale alla loro occorrenza percentuale. Il manuale prevede, inoltre, che repliche in substrati uguali siano, ove possibile, collocate in flussi idrici differenti.

I microhabitat presenti in percentuali inferiori alla soglia del 10% possono essere campionati, se ritenuti significativi, con repliche aggiuntive. Gli habitat rinvenibili sono o di tipo minerale (in questo caso i microhabitat sono identificati sulla base della classe dimensionale del substrato in alveo) o biotici, come alghe e detrito organico, come riportato nella seguente tabella

Tabella 3.5 - Lista dei principali microhabitat (* le dimensioni indicate si riferiscono all'asse intermedio) (Fonte: Buffagni et al., 2007)

MICROHABITAT	CODICE	DESCRIZIONE
Limo/Argilla < 6 µ	ARG	Substrati limosi, anche con importante componente organica, e/o substrati argillosi composti da materiale di granulometria molto fine che rende le particelle che lo compongono adesive, compattando il sedimento che arriva talvolta a formare una superficie solida.
Sabbia 6 µ -2 mm	SAB	Sabbia fine e grossolana
Ghiaia 0,2-2 cm	GHI	Ghiaia e sabbia grossolana (con predominanza di ghiaia)



S.S N° 51 “di Alemagna” Provincia di Belluno
Piano straordinario per l'accessibilità a Cortina 2021
Attraversamento dell'abitato di San Vito di Cadore


PMA redatto da
RTIVEOLIA-
BIOPROGRAMM-
MULTIPROJECT-
AUSILIO-CSA

Rev. E
Data 13/11/2023

MICROHABITAT	CODICE	DESCRIZIONE
Microlithal* 2- 6 cm	MIC	Pietre piccole
Mesolithal* 6-20 cm	MES	Pietre di medie dimensioni
Macrolithal* 20-40 cm	MAC	Pietre grossolane della dimensione massima di un pallone da rugby
Megalithal* > 40 cm	MGL	Pietre di grosse dimensioni, massi, substrati rocciosi di cui viene campionata solo la superficie
Artificiale (e.g. cemento)	ART	Cemento e tutti i substrati immessi artificialmente nel fiume
Igropetrico	IGR	Sottile strato d'acqua su substrato solido generalmente ricoperto di muschi
Alghe	AL	Principalmente alghe filamentose; anche Diatomee o altre alghe in grado di formare spessi feltri perifitici
Macrofite sommerse	SO.	Macrofite acquatiche sommerse. Sono da includere nella categoria anche muschi, Characeae, etc
Macrofite emergenti	EM	Macrofite emergenti radicate in alveo (e.g. <i>Thypha</i> , <i>Carex</i> , <i>Phragmites</i>)
Parti vive di piante terrestri	TP	Radici fluitanti di vegetazione riparia (e.g. radici di ontani)
Xylal (legno)	XY	Materiale legnoso grossolano e.g. rami, legno morto, radici (diametro almeno pari a 10 cm)
CPOM	CP	Deposito di materiale organico particellato grossolano (foglie, rametti)
FPOM	FP	Deposito di materiale organico particellato fine
Film batterici	BA	Funghi e sapropel (e.g. <i>Sphaerotilus</i> , <i>Leptomitus</i>), solfobatteri (e.g. <i>Beggiatoa</i> , <i>Thiothrix</i>)

Ciascuna replica viene prelevata recuperando gli organismi presenti all'interno di una superficie nota che può essere pari a 0,5 m² o 1,0 m². Trattandosi di campionamenti quantitativi, la superficie da campionare è definita, in linea di massima in base all'appartenenza alla specifica idroecoregione come indicato nella Tabella 3.1 delle Linee Guida IRSA-CNR n. 107/2014.

Il campionamento viene eseguito utilizzando il retino Surber , indicato principalmente per tutti gli habitat non molto profondi, o il retino immanicato, preferibilmente nel caso di habitat caratterizzati

	<p style="text-align: center;"><i>S.S N° 51 “di Alemagna” Provincia di Belluno</i></p> <p style="text-align: center;"><i>Piano straordinario per l’accessibilità a Cortina 2021</i></p> <p style="text-align: center;"><i>Attraversamento dell’abitato di San Vito di Cadore</i></p>	PMA redatto da RTIVEOLIA- BIOPROGRAMM- MULTIPROJECT- AUSILIO-CSA
		Rev. E Data 13/11/2023

da profondità maggiori di 0,5 m. Il campionamento deve essere effettuato partendo dal punto più a valle dell’area oggetto d’indagine proseguendo verso monte; in questo modo si evita di disturbare i ~~diversi~~ microhabitat che verranno campionati in seguito. La tecnica di campionamento prevede l’utilizzo di mani e piedi per smuovere il substrato sul fondo.

Sul materiale raccolto si procede direttamente in campo con il riconoscimento e la determinazione quantitativa dei macroinvertebrati presenti. Il campione raccolto viene trasferito in vaschette e si procede alla stima delle abbondanze dei diversi taxa. In generale, viene effettuato un conteggio preciso degli organismi fino alla soglia dei dieci individui; per i taxa con un numero di individui superiore a dieci si effettua la stima dell’abbondanza direttamente in campo. Per i taxa che non si riescono a classificare con certezza in campo o che richiedono un approfondimento tassonomico in laboratorio, si consiglia di raccogliere un numero di individui pari ad alcune decine. Il risultato finale ottenuto dalle indagini è una lista tassonomica dei taxa rinvenuti con le rispettive abbondanze.

Si precisa che per i rilievi della componente macrobentonica verrà effettuato il campionamento “operativo” con la raccolta di 10 repliche per una superficie totale di campionamento pari ad 1 m² (ciascuna replica di area pari a 0,1 m²) in quanto i corsi d’acqua monitorati appartengono all’idroecoregione Alpi Centro Orientali.


3.3.3.1 *Calcolo dell’indice STAR_ICMi*

Nella fase di elaborazione dei dati verrà calcolato l’Indice Multimetrico STAR di Intercalibrazione (STAR_ICMi). Questo indice consente di definire una classe di qualità per gli organismi macrobentonici e attribuire così il relativo ~~per la definizione dello~~ Stato Ecologico. Lo STAR_ICMi è applicabile ai corsi d’acqua guadabili compresi quelli artificiali e fortemente modificati.

Lo STAR_ICMi è un indice multimetrico composto da sei metriche normalizzate e ponderate che descrivono i principali aspetti su cui la WFD pone l’attenzione (abbondanza, tolleranza/sensibilità, ricchezza/diversità), e in particolare:

- ASPT (Average Score Per Taxon): derivato dall’indice BMWP consente di rilevare l’inquinamento organico di un fiume considerando la sensibilità di alcuni macroinvertebrati e il numero di famiglie totali raccolte;
- Log₁₀(sel_EPTD+1): dove EPTD rappresenta l’abbondanza di Heptageniidae, Ephemeridae, Leptophlebiidae, Brachycentridae, Goeridae, Polycentropodidae, Limnephilidae, Odontoceridae, Dolichopodidae, Stratyomidae, Dixidae, Empididae, Athericidae e Nemouridae;
- 1-GOLD: dove GOLD indica l’Abbondanza relativa di Gasteropoda, Oligochaeta e Diptera;
- Numero di famiglie di EPT: numero di famiglie di Efemerotteri, Plecotteri e Tricotteri;
- Numero totale di famiglie;
- Indice di diversità di Shannon-Weiner: misura la diversità specifica tenendo conto del numero di specie del campione e dell’abbondanza relativa.

Per il calcolo dell’indice STAR_ICMi verrà utilizzato il software MacrOper.ICM versione 1.0.5 (Buffagni e Belfiore, 2013).

	<i>S.S N° 51 “di Alemagna” Provincia di Belluno</i> <i>Piano straordinario per l’accessibilità a Cortina 2021</i> <i>Attraversamento dell’abitato di San Vito di Cadore</i>	PMA redatto da RTIVEOLIA- BIOPROGRAMM- MULTIPROJECT- AUSILIO-CSA
		Rev. E Data 13/11/2023

Una volta calcolato, il valore dell’indice viene comparato con quello ottenuto per un corso d’acqua privo di qualsiasi pressione antropica (sito di riferimento) appartenente allo stesso macrotipo fluviale di quello del corpo idrico indagato.

Come indicato dalla WFD, ai fini della comparabilità della classificazione, lo STAR_ICMi viene espresso in Rapporto di Qualità Ecologica (RQE) e assume valori teorici tra 0 e 1. Nella tabella che segue sono riportati i valori di RQE relativi ai limiti di classe validi per i diversi macrotipi fluviali. Al corpo idrico indagato viene assegnata una delle cinque classi di qualità in base al valore medio dei valori dell’indice relativi alle diverse stagioni di campionamento.

Tabella 3.6 - Limiti di classe fra gli stati per i diversi macrotipi fluviali (Fonte: Tabella 4.1.1/b del D.M. 260/10)

MACROTIPO FLUVIALE	LIMITI DI CLASSE			
	ELEVATO/BUONO	BUONO/SUFF	SUFF/SCARSO	SCARSO/CATTIVO
A1	0,97	0,73	0,49	0,24
A2	0,95	0,71	0,48	0,24
C	0,96	0,72	0,48	0,24
M1	0,97	0,72	0,48	0,24
M2-M3-M4	0,94	0,70	0,47	0,24
M5	0,97	0,73	0,49	0,24

*I valori riportati nella tabella 4.1.1/b del D.M. 260/10 corrispondono al valore più basso della classe superiore.

3.4 Strumentazione


I parametri chimico-fisici verranno misurati in situ tramite l’uso di sonde portatili multiparametriche o dedicate.

Per il campionamento della componente macrobentonica si utilizza il retino Surber, indicato principalmente per tutti gli habitat non molto profondi, o il retino immanicato, utilizzato preferibilmente nel caso di habitat caratterizzati da profondità maggiori di 0,5 m.

La strumentazione utilizzata dal laboratorio nella determinazione dei parametri considerati è la più moderna disponibile e comprende a titolo d’esempio GC-MS, GC-Purge&Trap, spazi di testa, ICP ottici, ICP-MS, titolatori automatici, robot per l’analisi di parametri quali COD, BOD, tensioattivi e altri parametri con tecnica spettrofotometrica.

L’Apparecchiatura di Laboratorio è classificata in:

- apparecchiature sottoposte a taratura esterna
- campioni di riferimento sottoposti a taratura esterna

	<p style="text-align: center;"><i>S.S N° 51 “di Alemagna” Provincia di Belluno</i></p> <p style="text-align: center;"><i>Piano straordinario per l’accessibilità a Cortina 2021</i></p> <p style="text-align: center;"><i>Attraversamento dell’abitato di San Vito di Cadore</i></p>	PMA redatto da RTIVEOLIA- BIOPROGRAMM- MULTIPROJECT- AUSILIO-CSA
		Rev. E Data 13/11/2023

- apparecchiature sottoposte a taratura interna
- apparecchiature ed impianti ausiliari per le prove o campionamento.

3.5 Taratura e calibrazione della strumentazione

Gli strumenti utilizzati per le misure dei parametri chimico-fisici di campo verranno periodicamente calibrati cadenza bimensile.

Per quanto riguarda le strumentazioni di laboratorio le tarature dei campioni di riferimento di prima linea sono affidate a Istituti Metrologici Primari e centri di taratura accreditati (centri LAT o equivalenti). Tali laboratori garantiscono la competenza nell’esecuzione delle tarature e la riferibilità delle misure alle unità SI. Il certificato di taratura esterno, emesso dal centro di taratura, è conforme ai requisiti della sessione della Norma UNI CEI EN ISO/IEC 17025. I campioni di riferimento di cui sopra sono impiegati per eseguire tarature e verifiche intermedie.

3.6 Restituzione e analisi dei risultati

Gli elaborati prodotti durante la sperimentazione descriveranno con puntualità le condizioni ambientali rilevate durante i diversi periodi di monitoraggio.

Nei documenti prodotti saranno raccolti i risultati delle valutazioni e delle analisi sviluppate per ogni parametro di monitoraggio.

Al termine delle singole campagne di monitoraggio si prevede la stesura di un sintetico Certificato di analisi, ovvero di un breve report che conterrà una sintesi dei risultati delle analisi dei dati raccolti in situ e degli esiti delle analisi di laboratorio.

I certificati di analisi descrittivi i risultati dei campionamenti eseguiti nei diversi siti saranno i seguenti e saranno trasmessi entro 30 gg dal termine di ogni trimestre di monitoraggio:

- Certificati di analisi del MACROBENTHOS – indice STAR_ICMi;
- Certificati di analisi della CHIMICA DI BASE.


sarà redatta una Relazione annuale di sintesi del monitoraggio: in tale documento saranno riassunti i risultati delle valutazioni e delle analisi sviluppate per ogni parametro di monitoraggio.

3.7 Definizione dei valori di soglia e gestione anomalie

I valori determinati in fase di monitoraggio ante operam saranno il riferimento per le successive misure di:

- corso d’opera, al fine di valutare con tempestività eventuali situazioni anomale;
- post operam, al fine di verificare il mantenimento o il ripristino delle condizioni iniziali.

I dati rilevati sia dei parametri in situ che di quelli di laboratorio vengono valutati sia per confronto con i limiti normativi, laddove esistenti, sia mediante soglie opportunamente scelte e concertate con ARPAV. Con riferimento a quest’ultimo aspetto, un eventuale consistente aumento delle concentrazioni potrebbe far supporre l’avvenuto impatto da parte delle lavorazioni in corso e deve pertanto essere attentamente valutato, al fine di porvi rimedio. La misura dei parametri di monte e di valle deve avvenire nello stesso giorno, in modo pressoché isocrono.

	<p><i>S.S N° 51 “di Alemagna” Provincia di Belluno</i></p> <p><i>Piano straordinario per l’accessibilità a Cortina 2021</i></p> <p><i>Attraversamento dell’abitato di San Vito di Cadore</i></p>	PMA redatto da RTIVEOLIA- BIOPROGRAMM- MULTIPROJECT- AUSILIO-CSA
		Rev. E Data 13/11/2023

Per i parametri N-NO₃, N-NH₄ e P_{tot} che concorrono a definire il livello LIM_{eco}, la definizione del valore soglia derivante dal monitoraggio di AO risulta essere pari ad una classe di qualità LIM_{eco} pari a 2; mentre per l’indicatore star_ICMi pari a 3.

Per il parametro pH si considera superata la soglia di intervento qualora si abbia una variazione tra monte e valle di una unità di pH ($\Delta pH > 1$).

Per i parametri non normati, quali conducibilità, SST, cloruri e solfati si procederà con delle soglie di variazione tra Monte-Valle, fissate pari ad un massimo del **30%**.

Per tutti gli altri parametri si farà riferimento ai limiti indicati nelle Tabelle 1/A e 1/B cioè le soglie previste dal D.Lgs 172/2015 e dal D.Lgs 152/06 All.3 alla parte III.

Qualora si dovessero verificare delle anomalie si dovrà come prima cosa verificarne la causa analizzando l’eventuale collegamento con fattori naturali (ad esempio periodi di siccità, eventi atmosferici di particolare intensità o naturale evoluzione vegetativa...ect) o antropici non legati al progetto (ad es. inquinamenti derivanti da altre attività...ect).

Qualora dovesse emergere che le anomalie sono legate ad attività di progetto si provvederà ad attuare gli opportuni interventi correttivi/mitigativi, previa tempestiva comunicazione agli Uffici Regionali competenti. Gli interventi correttivi saranno correlati e mirati al fattore che ha indotto l’anomalia e con attuazione di interventi mitigativi che permettano, nei limiti del possibile, al ritorno nelle condizioni antecedenti l’impatto.

3.8 Localizzazione dei punti di misura e frequenza dei rilievi

I punti di monitoraggio delle acque superficiali, previsti per il monitoraggio della realizzazione della nuova variante alla S.S.51 per il by-pass dell’abitato di San Vito di Cadore, interesseranno il Torrente Boite e sono indicati nella figura seguente.

La frequenza di rilievo prevista è semestrale in AO e PO e trimestrale in CO. La durata dei lavori è di 30 mesi, pertanto in fase di CO per la componente acque superficiali nelle 3 stazioni di indagine saranno svolte in ciascuna un totale di 10 campagne di indagine.

La scelta delle stazioni di monitoraggio si è basata principalmente sull’accessibilità all’alveo in sicurezza; il Torrente Boite è infatti un corso d’acqua a carattere torrentizio che nel tratto oggetto di monitoraggio presenta sponde alte, ripide, artificiali e solo in alcuni tratti vi è accesso all’alveo.

Si specifica infine che il corso d’acqua Ru Sec, interferito dall’opera in esame, non è stato ritenuto idoneo al monitoraggio poiché risulta essere un corso d’acqua intermittente che presenta un alveo in asciutta per gran parte dell’anno e quindi poco adatto ad un monitoraggio ambientale di una opera infrastrutturale che prevede l’analisi dell’evoluzione periodica e continuativa degli ambiti interferiti dalla cantierizzazione. Al fine di valutare comunque il suo eventuale contributo è stata inserita una stazione (ASU_02) sul corpo idrico classificato (T. Boite) a valle dell’affluenza con il torrente Ru Sec e immediatamente a monte dell’affluenza del Rio Ciauzia in corrispondenza del Ponte di Serdes.

Le monografie delle stazioni verranno redatte in sede esecutiva a seguito dei campionamenti di fase AO.


	<p style="text-align: center;"><i>S.S N° 51 “di Alemagna” Provincia di Belluno</i></p> <p style="text-align: center;"><i>Piano straordinario per l’accessibilità a Cortina 2021</i></p> <p style="text-align: center;"><i>Attraversamento dell’abitato di San Vito di Cadore</i></p>	PMA redatto da RTIVEOLIA- BIOPROGRAMM- MULTIPROJECT- AUSILIO-CSA
		Rev. E Data 13/11/2023

Tabella 3.7 - Identificazione delle stazioni e frequenza di campionamento

PUNTO DI CAMPIONAMENTO	CORSO D’ACQUA	FASE AO	FASE CO	FASE PO	TOT. RILIEVI
ASU_01	Torrente Boite	2/anno (semestrale)	4/anno (trimestrale)	2/anno (semestrale)	14
ASU_02	Torrente Boite	2/anno (semestrale)	4/anno (trimestrale)	2/anno (semestrale)	14
ASU_03	Torrente Boite	2/anno (semestrale)	4/anno (trimestrale)	2/anno (semestrale)	14
TOTALE ANALISI CHIMICO-FISICHE	Torrente Boite	6	30	6	42
TOTALE ANALISI STAR ICMi	Torrente Boite	6	30	6	42

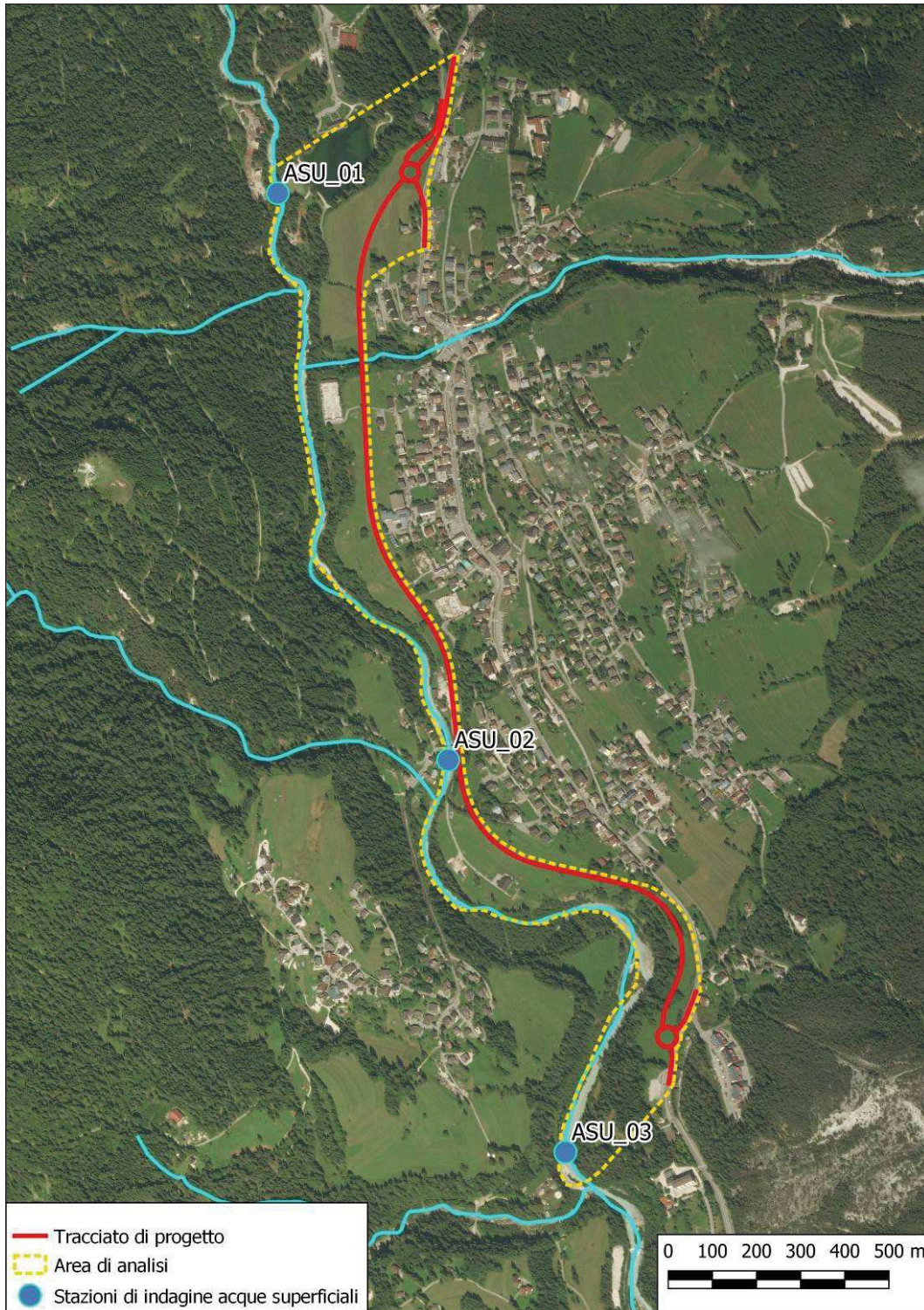



Figura 3.2 - Cartografia ubicazione stazioni di monitoraggio delle acque superficiali lungo il Torrente Boite rispetto il tracciato di progetto (Base cartografica Bing Satellite 2019)

	<p><i>S.S N° 51 “di Alemagna” Provincia di Belluno</i></p> <p><i>Piano straordinario per l’accessibilità a Cortina 2021</i></p> <p><i>Attraversamento dell’abitato di San Vito di Cadore</i></p>	PMA redatto da RTIVEOLIA- BIOPROGRAMM- MULTIPROJECT- AUSILIO-CSA
		Rev. E Data 13/11/2023

4 ATMOSFERA

4.1 Premessa

Il presente capitolo sviluppa nel dettaglio la descrizione delle attività di monitoraggio relative alla componente atmosfera, indicando le finalità specifiche, le metodiche previste, la localizzazione e la frequenza delle misure relativamente alla tre fasi in cui verranno sviluppate le attività (ante operam, corso d’opera e post operam).

Lo studio della componente atmosfera rappresenta un punto fondamentale del Progetto di Monitoraggio, in quanto la componente risulta interferita sia durante la realizzazione dell’opera che in fase di esercizio. Per quanto riguarda la fase di cantiere, gli impatti sono dovuti alla diffusione d’inquinanti provenienti dai mezzi d’opera e dalla dispersione delle polveri generate dagli scavi e dalla movimentazione dei terreni. Tali azioni saranno concentrate nelle aree di realizzazione dell’opera, negli spazi destinati ai cantieri e lungo gli assi viari preposti alla movimentazione dei mezzi e dei materiali. In fase di esercizio, l’impatto è dovuto al traffico veicolare sulla nuova arteria ed è dovuto alle emissioni prodotte dalla circolazione degli automezzi sulla nuova variante che danno luogo a ricadute di specie inquinanti (prodotti della combustione e polveri) in un intorno molto limitato rispetto alla sede stradale. Il monitoraggio permette un adeguato controllo dei parametri in relazione ai limiti normativi vigenti sul territorio interessato dalla costruzione del nuovo tracciato stradale. L’obiettivo è quello di tenere sotto controllo gli effetti dell’incremento di inquinanti dispersi nell’aria dovuto in corso d’opera alle attività di cantiere e in post opera al traffico veicolare, e verificare che tale incremento non incida in modo sensibile sulla qualità dell’aria preesistente.

L’obiettivo delle campagne di monitoraggio AO è di fornire, per la componente in esame, un quadro di riferimento ambientale finalizzato al confronto dei dati rilevati nelle successive fasi temporali di CO e PO.


Il monitoraggio ambientale, quindi, sarà articolato su tre fasi temporali al fine di raggiungere i diversi scopi sopra precisati:

Ante operam (AO):

- Definire lo stato di qualità dell’aria esistente prima dell’inizio delle attività
- Rappresentare la situazione di partenza, che costituisce termine di paragone per valutare l’esito dei successivi rilevamenti atti a descrivere gli effetti indotti dalla realizzazione dell’opera
- Consentire la valutazione comparata con i controlli effettuati in corso d’opera, al fine di evidenziare criticità dovute alle lavorazioni

Corso d’opera (CO):

- Analizzare l’evoluzione di quegli indicatori ambientali, rilevati nello stato iniziale, rappresentativi di fenomeni soggetti a modifiche indotte dalla realizzazione dell’opera, direttamente o indirettamente
- Controllare situazioni specifiche, al fine di adeguare la conduzione dei lavori
- Identificare le criticità ambientali, non individuate nella fase ante-operam, che richiedono ulteriori esigenze di monitoraggio

	<p><i>S.S N° 51 “di Alemagna” Provincia di Belluno</i></p> <p><i>Piano straordinario per l’accessibilità a Cortina 2021</i></p> <p><i>Attraversamento dell’abitato di San Vito di Cadore</i></p>	PMA redatto da RTIVEOLIA- BIOPROGRAMM- MULTIPROJECT- AUSILIO-CSA
		Rev. E Data 13/11/2023

Post operam (PO):

- Confrontare gli indicatori definiti nello stato ante-operam con quelli rilevati nella fase di esercizio dell’opera
- Verificare l’efficacia degli interventi di mitigazione e compensazione

4.2 Riferimenti normativi


La normativa italiana relativamente all’inquinamento atmosferico ha subito, negli ultimi anni, numerose modifiche finalizzate, in via prioritaria, a renderla conforme a quanto prescritto in materia dalle direttive dell’Unione Europea.

L’attuale assetto normativo è costituito principalmente da:

- D.Lgs. 171 del 21/05/2004 – Attuazione della direttiva 2001/81/CE relativa ai limiti nazionali di emissione di alcuni inquinanti atmosferici
- D.Lgs. 3 aprile 2006, n. 152 – Norme in materia ambientale – Parte quinta – Norme in materia di tutela dell’aria e di riduzione delle emissioni in atmosfera e s.m.i. (D.Lgs. 128/2010)
- D.Lgs. 30 del 13/3/2013 – Attuazione della Direttiva 2009/29/Ce del Parlamento europeo e del Consiglio 23/4/2009
- DM Ambiente 29 novembre 2012 – Individuazione delle stazioni speciali di misurazione della qualità dell’aria - Attuazione del D.Lgs. 155/2010
- D.Lgs. 250 del 24/12/2012 – Modifiche ed integrazioni al D.Lgs. 155/2010, recante attuazione del Dir 2008/50/CE relativa alla qualità dell’aria ambiente e per un’aria più pulita in Europa

La normativa di riferimento in tema di qualità dell’aria, però, è costituita dal Decreto Legislativo n. 155 del 13 agosto 2010 “Attuazione della direttiva 2008/50/CE relativa alla qualità dell’aria ambiente e per un’aria più pulita in Europa”, che istituisce un quadro normativo unitario in materia di valutazione e di gestione della qualità dell’aria ambiente, abrogando il corpus normativo previgente in materia. Il decreto stabilisce:


- i valori limite per le concentrazioni nell’aria ambiente di biossido di zolfo [SO₂], biossido di azoto [NO₂], benzene, monossido di carbonio [CO], piombo e PM₁₀;
- i livelli critici per le concentrazioni nell’aria ambiente di biossido di zolfo e ossidi di azoto;
- le soglie di allarme per le concentrazioni nell’aria ambiente di biossido di zolfo e biossido di azoto;
- il valore limite per le concentrazioni nell’aria ambiente di PM_{2.5};
- i valori obiettivo per le concentrazioni nell’aria ambiente di arsenico, cadmio, nichel e benzo(a)pirene;
- i valori obiettivo, gli obiettivi a lungo termine, le soglie di allarme e le soglie di informazione per l’ozono.

	<p style="text-align: center;"><i>S.S N° 51 “di Alemagna” Provincia di Belluno</i></p> <p style="text-align: center;"><i>Piano straordinario per l’accessibilità a Cortina 2021</i></p> <p style="text-align: center;"><i>Attraversamento dell’abitato di San Vito di Cadore</i></p>	PMA redatto da RTIVEOLIA- BIOPROGRAMM- MULTIPROJECT- AUSILIO-CSA
		Rev. E Data 13/11/2023

Il quadro dei limiti di qualità dell’aria in vigore viene riportato in tabella. Gli indicatori derivanti dal monitoraggio della componente atmosfera verranno quindi confrontati con detti limiti.

Tabella 4.1 - Limiti di qualità dell’aria

INQUINANTE	TIPO LIMITE	PARAMETRO STATISTICO	VALORE
SO₂	Soglia di allarme	Media 1 ora	500 µg/m ³
	Valore limite per la protezione della salute umana da non superare più di 24 volte per anno civile	Media 1 ora	350 µg/m ³
	Valore limite per la protezione della salute umana da non superare più di 3 volte per anno civile	Media 1 giorno	125 µg/m ³
	Livello critico per la protezione della vegetazione	Media annuale (1 gennaio – 31 dicembre) e media invernale (1 ottobre – 31 marzo)	20 µg/m ³
NO₂	Soglia di allarme	Media 1 ora	400 µg/m ³
	Valore limite per la protezione della salute umana da non superare più di 18 volte per anno civile	Media 1 ora	200 µg/m ³
	Valore limite annuale per la protezione della salute umana	Media annuale	40 µg/m ³
NO_x	Livello critico per la protezione della vegetazione	Media annuale	30 µg/m ³
PM₁₀	Valore limite per la protezione della salute umana da non superare più di 35 volte per anno civile	Media 1 giorno	50 µg/m ³
	Valore limite annuale per la protezione della salute umana	Media annuale	40 µg/m ³
PM_{2,5}	Valore limite annuale per la protezione della salute umana	Media annuale	25 µg/m ³

	<i>S.S N° 51 “di Alemagna” Provincia di Belluno</i> <i>Piano straordinario per l’accessibilità a Cortina 2021</i> <i>Attraversamento dell’abitato di San Vito di Cadore</i>	PMA redatto da RTIVEOLIA- BIOPROGRAMM- MULTIPROJECT- AUSILIO-CSA
		Rev. E Data 13/11/2023

INQUINANTE	TIPO LIMITE	PARAMETRO STATISTICO	VALORE
Benzene	Valore limite annuale per la protezione della salute umana	Media annuale	5µg/m³
CO	Valore limite annuale per la protezione della salute umana	Media massima giornaliera calcolata su 8 ore ³	10 mg/m³
Pb	Valore limite annuale per la protezione della salute umana	Media annuale	0,5µg/m³
As	Valore obiettivo	Media annuale	6,0 ng/m³
Cd	Valore obiettivo	Media annuale	5,0 ng/m³
Ni	Valore obiettivo	Media annuale	20,0 ng/m³
B(a)P	Valore obiettivo	Media annuale	1,0 ng/m³


4.3 Metodiche di monitoraggio

Per la determinazione dell’inquinamento atmosferico ed il controllo della qualità dell’aria nell’area interessata, è previsto l’utilizzo di un sistema mobile di monitoraggio della componente atmosfera, al fine di ottenere misurazioni in qualità dei principali inquinanti atmosferici, confrontabili sia con i dati delle stazioni fisse di riferimento, sia con i limiti di concentrazione stabiliti dal Decreto Legislativo 155/2010, integrato dal D. Lgs. 250/2012.

Si prevede la realizzazione di un monitoraggio con laboratori mobili, mediante l’utilizzo di mezzi dedicati alla misura di diversi inquinanti, con priorità al campionamento e misura del particolato atmosferico PM10 e PM2.5, a tutela della popolazione esposta e dei recettori ambientali. Ciò garantisce di poter monitorare l’intero dominio che comprende l’opera, assieme alla possibilità di soddisfare le eventuali richieste di monitoraggio da parte dei Comuni e dei cittadini interessati dai maggiori impatti dovuti alle lavorazioni.

Le Linee Guida per il Progetto di Monitoraggio Ambientale forniscono le indicazioni per la scelta degli indicatori ambientali, ossia si tratta di parametri la cui misura consente di risalire allo stato delle componenti ambientali che devono essere controllate. Il monitoraggio della qualità dell’aria deve garantire il controllo di tutti i parametri chimici che possono essere critici in relazione alla tipologia delle emissioni e agli standard di qualità previsti della Normativa e, più in generale, che possono costituire un rischio per la protezione della salute umana e della vegetazione in tutte le fasi di costruzione dell’opera.

Considerando gli effetti puntuali della realizzazione ed esercizio dell’opera su scala temporale di breve- medio periodo, ai sensi della normativa, i parametri (espressi in termini di concentrazioni in aria ambiente) da monitorare, in continuo e per tutti i siti, ai fini del controllo della componente atmosfera sono:

	<p><i>S.S N° 51 “di Alemagna” Provincia di Belluno</i></p> <p><i>Piano straordinario per l’accessibilità a Cortina 2021</i></p> <p><i>Attraversamento dell’abitato di San Vito di Cadore</i></p>	PMA redatto da RTIVEOLIA- BIOPROGRAMM- MULTIPROJECT- AUSILIO-CSA
		Rev. E Data 13/11/2023

- Particolato: PM10, PM2.5
- Metalli pesanti*: Pb, As, Cd, Ni
- IPA*: Benzo(a)pirene
- Biossido di zolfo (SO₂)
- Monossido di carbonio (CO)
- Ossidi di azoto (NO_x, NO, NO₂)
- Benzene, Toluene, Etilbenzene e Xilene (BTX)

(*) per quanto riguarda i metalli pesanti e Benzo(a)pirene, la determinazione su filtro in fibra di quarzo campionato a PM10 verrà eseguita con cadenza giornaliera alternando un’analisi di metalli pesanti su filtro ad un’analisi di Benzo(a)pirene. Siccome i monitoraggi stagionali saranno di 38 giorni, si prevede, quindi, una ripartizione equa dei filtri, 19 destinati all’analisi del Benzo(a)pirene e 19 destinati all’analisi dei metalli.

Data l’importanza che la meteorologia riveste sulla dispersione degli inquinanti in aria e sull’efficienza di assorbimento degli inquinanti da parte dei campionatori usati per la misurazione delle concentrazioni di sostanze inquinanti presenti nell’aria, nelle giornate di monitoraggio saranno registrate anche le condizioni meteorologiche. Pertanto, in aggiunta ai parametri direttamente legati alla qualità dell’aria saranno raccolte informazioni relative a:


- Velocità e direzione del vento
- Temperatura e umidità dell’aria
- Pressione
- Precipitazioni
- Radiazione solare globale

La durata delle misure deve essere sufficiente a consentire di valutare l’entità degli impatti sui periodi di riferimento degli standard di qualità previsti dalla normativa per i diversi indicatori di qualità dell’aria, tenendo anche nella dovuta considerazione la variabilità stagionale e annuale dei fattori meteorologici e di emissione che influenzano gli indicatori stessi.

4.4 Strumentazione

Per l’esecuzione del monitoraggio, si utilizzerà la seguente strumentazione secondo le metodiche di riferimento previste dal D.Lgs 155/2010 All. VI.

- Analizzatore con tecnologia fluorescenza pulsante UV per misura anidride solforosa (SO₂) UNI EN 14212:2012
- Analizzatore di ossidi azoto (NO, NO₂, NO_x), con tecnologia a chemiluminescenza UNI EN 14211:2005
- Misuratore automatico idrocarburi aromatici (BTEX) con rivelatore a Fotoionizzazione PID UNI EN 14662:2005-3

	<i>S.S N° 51 “di Alemagna” Provincia di Belluno</i> <i>Piano straordinario per l’accessibilità a Cortina 2021</i> <i>Attraversamento dell’abitato di San Vito di Cadore</i>	PMA redatto da RTIVEOLIA- BIOPROGRAMM- MULTIPROJECT- AUSILIO-CSA
		Rev. E Data 13/11/2023

- Analizzatore di monossido di carbonio (CO) con correlazione infrarossa non dispersiva NDIR - UNI EN 14626:2012
- Campionatore sequenziale per la misura su filtro di PM10 o PM2,5 UNI EN 12341:2014 – Questo metodo sarà utilizzato preferibilmente per il campionamento e monitoraggio di PM10 dal momento che è prevista la successiva determinazione su filtro del parametro Benzo(a)pirene (UNI EN 15549:2008) e dei metalli pesanti (UNI EN 14902:2005)
- Misuratore automatico polveri con metodo di misura ad assorbimento raggi beta UNI EN 12341:2014 per PM10, UNI EN 14907:2005 per PM2.5 – Questo metodo potrà essere utilizzato per il campionamento e monitoraggio di PM2.5 ed eventualmente di PM10 in fase di CO al fine di rilevare in tempi brevi eventuali superamenti dei limiti

4.5 Modalità operative

Le misure vengono eseguite in conformità al D.Lgs. 155/2010; D.Lgs 250/2012; e successive modifiche ed integrazioni.

Le campagne di misura verranno eseguite mediante laboratorio mobile attrezzato per il monitoraggio della qualità dell’aria in continuo. Il laboratorio mobile sarà posizionato sul punto dal tecnico specializzato che provvederà allo start up verificando il corretto funzionamento di tutta la strumentazione: tutte le apparecchiature analitiche della stazione ed i sistemi di campionamento installati sul laboratorio mobile verranno verificati ad ogni installazione per constatare il corretto funzionamento delle stesse. In particolare, per gli analizzatori dei componenti gassosi (NO, NO2, NOX; CO; BTX; SO2) verranno effettuate le verifiche di taratura utilizzando bombole di gas a concentrazione nota e certificate.

Per il sistema di monitoraggio dei parametri meteorologici sarà effettuato un controllo generale di corretto funzionamento e l’allineamento col nord geografico del sensore a banderuola.


Verificherà anche il corretto funzionamento dell’unità di gestione ed acquisizione dei dati.

Durante il periodo di campionamento e monitoraggio verranno eseguiti controlli sistematici per la verifica del corretto funzionamento della strumentazione. Sarà infatti attivo un sistema di acquisizione dati centralizzato, in grado di comunicare con i sistemi di acquisizione periferici che si trovano nel laboratorio mobile, atto a ricevere ed archiviare i dati delle misure con una frequenza prefissata, insieme agli stati di allarme strumentali ed ai risultati dei controlli automatici eseguiti sugli analizzatori. Il sistema di acquisizione viene opportunamente dotato di un software che sia in grado di gestire automaticamente lo scarico dei dati dalla periferia e permetta una facile interpretazione delle misure e la successiva validazione.

4.6 Acquisizione, restituzione e analisi dei risultati

I dati saranno scaricati da remoto in un pc di centro, che permette, tramite software dedicato, di visualizzare in real-time ogni parametro e stampare lo storico della misura.

Tutti i dati ottenuti dal monitoraggio saranno raffrontati internamente con i dati prodotti dalle reti di monitoraggio presenti sul territorio in vicinanza dell’opera, in modo da correlare e pre-validare il dato acquisito sul campo.

	<p><i>S.S N° 51 “di Alemagna” Provincia di Belluno</i></p> <p><i>Piano straordinario per l’accessibilità a Cortina 2021</i></p> <p><i>Attraversamento dell’abitato di San Vito di Cadore</i></p>	PMA redatto da RTIVEOLIA- BIOPROGRAMM- MULTIPROJECT- AUSILIO-CSA
		Rev. E Data 13/11/2023

Un responsabile di progetto con esperienza pluriennale nella gestione di monitoraggi della qualità dell’aria si occuperà della validazione di tutti i dati raccolti durante le campagne di monitoraggio.

A validazione avvenuta, per ogni parametro saranno restituiti, entro 20 giorni dalla fine del rilievo degli stessi, i dati sotto forma di report, nei quali, per i parametri principali saranno riportati anche grafici di storia temporale confrontati con eventuali soglie di allarme o limite. Verranno restituiti report a chiusura delle due campagne di monitoraggio (estiva ed invernale) ed a seguire la relazione di sintesi annuale (quindi una relazione a chiusura della fase AO, una a chiusura della fase CO ed una per la fase PO).

4.7 Definizione dei valori di soglia e gestione anomalie

Per la definizione delle criticità si ritiene opportuno in fase di corso d’opera fare riferimento ai soli parametri relativi alle polveri ed agli eventuali metalli e benzo(a)pirene in esso contenuti (avendo in previsione di eseguire esclusivamente monitoraggio delle polveri in fase di CO presso ricettori sensibili).


I principali impatti sulla qualità dell’ambiente atmosferico sono infatti legati:

- alle polveri generate durante le operazioni di scavo, movimentazione terre e materiali di cantiere
- alle polveri emesse o risospese dai mezzi di trasporto e dal traffico legato alle attività di cantiere

Al fine di individuare tempestivamente e puntualmente situazioni di incipiente degrado, si conviene di focalizzare il monitoraggio della componente sui parametri sopra indicati in quanto più direttamente legati alle attività di movimentazione terre, scavi, passaggio di mezzi su piste sterrate, demolizioni. In questo caso, la sola comparazione con le soglie di legge non può essere l’unico criterio; bisogna infatti correlare le rilevazioni dei parametri con le analoghe effettuate in corrispondenza delle centraline ARPAV più vicine. Questa correlazione ha lo scopo di comprovare che l’eventuale sfioramento dei limiti sia dovuto alle attività di realizzazione dell’opera e non invece ad un condizionamento meteorologico. Si prevede quindi di mettere in relazione le misure delle polveri registrate dai laboratori mobili in fase di AO con i dati delle due stazioni di fondo ARPAV presenti nella provincia di Belluno (Parco Città di Bologna e Area Feltrina).

Come riportato nel documento “Verbale_Incontro_Tecnico_181122_ATM_A” relativo alla riunione che si è tenuta in modalità videoconferenza, dalle ore 11:10 alle ore 11:40 del 18 novembre 2022, tra ARPAV e ATI, dal confronto dei dati raccolti in AO con quelli rilevati dalle centraline ARPAV ne è emerso che non si riscontrano buone correlazioni nè tra i siti di indagine, nè tra gli stessi siti e le centraline di riferimento, in ragione della particolare conformazione orografica dell’area.

Si propone pertanto di mantenere come riferimento le sole centraline di Feltre e Belluno (Parco Bologna), escludendo dalla trattazione quella di Pieve d’Alpago in quanto presenta concentrazioni troppo basse in periodo estivo, penalizzando quindi i valori medi di riferimento. Ulteriore osservazione viene riportata in merito alla esecuzione del monitoraggio AO in periodo di pandemia, (con particolare riferimento all’intensità del traffico stradale, prima diminuito ed ora in previsione di ripresa) che potrebbero rappresentare uno stato non coerente con le condizioni successive.

	<p><i>S.S N° 51 “di Alemagna” Provincia di Belluno</i></p> <p><i>Piano straordinario per l’accessibilità a Cortina 2021</i></p> <p><i>Attraversamento dell’abitato di San Vito di Cadore</i></p>	PMA redatto da RTIVEOLIA- BIOPROGRAMM- MULTIPROJECT- AUSILIO-CSA
		Rev. E Data 13/11/2023

Il metodo proposto nella riunione sopra citata prevede quindi di confrontare di volta in volta quanto rilevato nei siti con le due centraline selezionate, tenendo inoltre conto di un margine standard riferito ai prevedibili impatti del cantiere, il cui valore ritenuto accettabile è del 20%.

Insieme ad ARPAV è stata definita la corretta metodologia di calcolo per individuare, sulla base delle misure delle due stazioni di riferimento, corrette partendo dei risultati del raffronto in assenza di attività di cantiere, la base per la stima del valore di fondo. In particolare, verrà usata la media giornaliera per valutarne il rapporto percentuale. L'emergenza scatterà qualora la quantità di polveri sottili di fondo avrà superato i limiti di legge e l'attività di cantiere possa essere responsabile del peggioramento della qualità dell'aria.

Considerando che le misure mitigative devono sempre essere applicate in forma preventiva, in base al valore rilevato in CO si procederà come segue:


- valore inferiore a 30 µg/m³, non si procederà ad alcuna azione aggiuntiva;
- valore compreso tra 30 e 50 µg/m³ e superiore del 20% il valore medio delle stazioni di riferimento, si procederà ad indagare la causa di tale incremento. Qualora questo possa essere ricondotto alle lavorazioni in atto, si procederà ad intensificare le misure mitigative;
- valore superiore a 50 µg/m³, si procederà immediatamente ad intensificare le misure di mitigazione, indagando comunque sulle eventuali cause.

Quando si verificheranno casi di emergenza che si protrarranno per più giorni, la ripetizione della misura, nell'ambito della qualità dell'aria, non è da considerarsi come ripetizione dell'intera campagna di monitoraggio, bensì come ripetizione nell'arco di breve tempo, come ad esempio le medie orarie o giornaliere successive al verificarsi della criticità.

Considerando la situazione orografica delle aree di progetto, alla fine del primo anno di CO sarà necessario valutare la funzionalità dei criteri adottati ed eventualmente procedere ad una loro ritaratura.

Nel caso in cui si mantenesse l'emergenza, ed avendo accertato che la causa sia legata alle lavorazioni in essere, si procederà a comunicare tempestivamente l'anomalia alla Direzione Lavori affinché possa intervenire con le azioni correttive più opportune per tamponare la causa dandone nel contempo comunicazione alla S.A. ed agli enti di controllo entro 24 ore dal rilevamento delle criticità. Tra le attività da intraprendere che permettono una riduzione dell'impatto vi sono:

- riduzione velocità veicoli a 30 km/h nelle piste di cantiere
- bagnatura delle piste
- nebulizzazione acqua sui fronti di scavo
- nebulizzazione acqua durante le demolizioni
- adozione piste cantiere asfaltate o in pietrame costipato
- limitazione dei transiti
- impianti lavar ruote
- bagnatura dei cumuli

	<i>S.S N° 51 “di Alemagna” Provincia di Belluno</i> <i>Piano straordinario per l’accessibilità a Cortina 2021</i> <i>Attraversamento dell’abitato di San Vito di Cadore</i>	PMA redatto da RTIVEOLIA- BIOPROGRAMM- MULTIPROJECT- AUSILIO-CSA
		Rev. E Data 13/11/2023

- copertura dei cumuli
- limitazione di punti di stoccaggio
- protezione dei cumuli dal vento (posizione ridossata)
- limitazione delle altezze di scarico
- posizionamento teli antipolvere o quinte vegetali frangivento
- telonatura dei camion
- omologazione veicoli euro 5

Va comunque segnalato che le misure mitigative previste per contenere in particolar modo la dispersione di polveri prodotte durante la fase di attività del cantiere, sono buona norma da adottare sempre, per questo motivo verranno intraprese a prescindere dalla presenza di anomalie.

L’individuazione e la segnalazione della criticità saranno implementate anche nel sistema di archiviazione dati in Cloud Storage, accompagnate da un preciso riferimento al punto in cui si è verificata la condizione critica e alle possibili cause (breve descrizione delle lavorazioni di cantiere in atto).

4.8 Localizzazione delle stazioni di misura e frequenza dei rilievi


La scelta dei punti oggetto di verifica per la componente atmosfera è stata effettuata in base alle finalità specifiche del piano relativamente alla componente atmosfera, alle informazioni progettuali e ambientali.

In generale i punti sono stati scelti e posizionati in aree che possono essere considerate come rappresentative, sia per quanto riguarda la fase di costruzione che per quella di esercizio, di situazioni simili riscontrabili lungo tutto il tracciato della linea che verrà realizzata.

Si è deciso di mantenere gli stessi punti per tutte e 3 le fasi di realizzazione dell’opera in modo da poter valutare lo stato del sito prima dell’inizio dei lavori e confrontarne i dati con le potenziali variazioni in fase di cantiere ed a lavori conclusi.

Per questo motivo sono stati scelti due punti (STA01 e POL01), presso complesso scolastico, più prossimo al cantiere ed alla variante S.S.51 in modo da registrare dati di fondo e successivamente studiarne gli effetti di cantierizzazione e di successivo flusso veicolare derivante dalla nuova arteria stradale; un altro punto (STA02) è stato scelto presso il parcheggio di via Roma, all’altezza del civico 18, lungo la S.S.51 per valutare anche in questo caso i dati del flusso veicolare prima dell’inizio dei lavori di cantiere in un punto più distante ma più densamente abitato e verificare eventuali effetti positivi a seguito di deviazione di traffico sulla nuova variante. Infine si è deciso di posizionare un quarto punto (POL02) presso l’Asilo nido Papa Luciani considerato ottimale (vista anche la sensibilità del ricettore) per monitoraggio polveri e per verificare l’effettiva attività di cantiere in fase di CO.

Alla luce di tali considerazioni, si è deciso di operare in fase AO e PO per mezzo di laboratori mobili mediante realizzazione di campagne di monitoraggio della qualità dell’aria, articolate secondo un programma che ne prevede due nello stesso sito per ciascuna fase, in due periodi appartenenti rispettivamente al semestre freddo (1° ottobre – 31 marzo) ed al semestre caldo (1° aprile – 30 settembre). In fase AO i monitoraggi saranno svolti presso i punti STA01 e STA02, mentre in fase

	<i>S.S N° 51 “di Alemagna” Provincia di Belluno</i> <i>Piano straordinario per l’accessibilità a Cortina 2021</i> <i>Attraversamento dell’abitato di San Vito di Cadore</i>	PMA redatto da RTIVEOLIA- BIOPROGRAMM- MULTIPROJECT- AUSILIO-CSA
		Rev. E Data 13/11/2023

PO, si prevede di mantenere il punto STA02 e di sostituire il punto STA01 con POL01, quindi in un’area più prossima a quella della nuova arteria stradale. Per la fase di Corso d’Opera, invece, dal momento che la criticità maggiore è rappresentata dalla produzione di polveri a seguito delle attività cantieristiche, verranno effettuati monitoraggi delle sole polveri (con successiva analisi dei filtri) con l’utilizzo di campionatori gravimetrici, e dei parametri meteo, presso i punti maggiormente sensibili, ovvero presso il polo scolastico e presso l’asilo (POL01 e POL02), cercando di eseguire i monitoraggi stagionali nei periodi di maggior attività del cantiere.

Tabella 4.2 - Frequenze di campionamento nelle diverse fasi


ANTE OPERAM	CORSO D’OPERA	POST OPERAM
1 monitoraggio in continuo di 38 giorni presso STA01 ed STA02 durante il semestre estivo (1 Aprile – 30 Settembre) e 1 monitoraggio in continuo di 38 giorni presso STA01 ed STA02 durante il semestre invernale (1 Ottobre – 31 Marzo)	1 monitoraggio in continuo di 38 giorni delle polveri (e successiva analisi dei filtri) presso POL01 e POL02 durante il periodo di maggior attività del cantiere nel semestre estivo (1 Aprile – 30 Settembre) e 1 monitoraggio in continuo di 38 giorni delle polveri (e successiva analisi dei filtri) presso POL01 e POL02 durante il periodo di maggior attività del cantiere nel semestre invernale (1 Ottobre – 31 Marzo)	1 monitoraggio in continuo di 38 giorni presso POL01 ed STA02 durante il semestre estivo (1 Aprile – 30 Settembre) e 1 monitoraggio in continuo di 38 giorni presso POL01 ed STA02 durante il semestre invernale (1 Ottobre – 31 Marzo)
TOT. 2 rilievi a stazione	TOT. 2 rilievi a stazione	TOT. 2 rilievi a stazione

Tabella 4.3 - Punti di campionamento dell’atmosfera e frequenza del monitoraggio

PUNTO DI CAMPIONAMENTO	DESCRIZIONE	FASE AO	FASE CO	FASE PO
STA01	Complesso Scolastico” presso parcheggio Biblioteca	2	-	-
STA02	Parcheggio – via Roma - Lungo S.S. 51	2	-	2
POL01	Complesso Scolastico presso parcheggio scuola media	-	5	2
POL02	Asilo nido Papa Luciani	-	5	-
TOTALE RILIEVI		4	10	4



Figura 4.1 - Planimetria con l’ubicazione dei punti di monitoraggio atmosfera (base cartografica Google Earth)

	<p><i>S.S N° 51 “di Alemagna” Provincia di Belluno</i></p> <p><i>Piano straordinario per l’accessibilità a Cortina 2021</i></p> <p><i>Attraversamento dell’abitato di San Vito di Cadore</i></p>	<p>PMA redatto da RTIVEOLIA- BIOPROGRAMM- MULTIPROJECT- AUSILIO-CSA</p>
		<p>Rev. E Data 13/11/2023</p>

5 SUOLO E SOTTOSUOLO

5.1 Premessa

Il monitoraggio AO della componente suolo è indirizzato alla conoscenza dello stato “attuale” dei terreni che saranno occupati dai cantieri e del loro utilizzo, mediante indagini puntuali di tipo chimico e pedologico.

In CO sono previste ispezioni in campo allo scopo di verificare le attività di cantiere (campi base, aree operative e i fronti di lavoro nei settori di particolare interesse naturalistico); in particolare saranno attuati accertamenti mirati alla verifica del corretto svolgimento delle varie attività e lavorazioni condotte sia all’interno delle aree operative sia nelle fasce limitrofe ai cantieri. Sono, inoltre, previste una serie di indagini chimiche, con cadenza annuale da condurre con modalità diverse rispetto alle fasi di AO e PO, finalizzate alla verifica di eventuali alterazioni e inquinamento legate allo svolgimento dei lavori.

Il monitoraggio PO della componente suolo consentirà di verificare il sussistere di eventuali alterazioni delle caratteristiche dei terreni intercorse come conseguenza delle attività di cantiere, al fine di fornire utili indicazioni circa le misure da intraprendere per restituire i suoli all’uso agricolo o agli impianti a verde. Il riferimento circa le caratteristiche dei terreni da restituire rimane l’AO.

Verranno pertanto attuate osservazioni pedologiche che hanno come obiettivo principale la verifica, con precisione, della variabilità pedologica presente nei vari siti di lavorazione e delle caratteristiche dei pedotipi di riferimento. Tutte le indagini e le descrizioni pedologiche saranno realizzate da personale specializzato e professionalmente esperto in ambito pedologico.

Contestualmente saranno previste analisi nel rispetto del DPR 120/2017 con lo scopo della verifica chimica del suolo al fine della predisposizione del PUT nonché della verifica dell’eventuale inquinamento dei suoli preliminare ed indotto dalle attività di cantiere e del loro stato finale avendo come riferimento i limiti del D.Lgs. 152/06 Titolo V della Parte Quarta - Tabella 1B.


5.2 Riferimenti normativi

Per il monitoraggio della componente suolo-sottosuolo si farà riferimento, ove possibile, ai limiti di cui al Decreto Legislativo n° 152 del 2006 e sue successive modifiche, con particolare riferimento all’allegato 5 del Titolo V della Parte Quarta e alla Tabella 1B - Concentrazioni Soglia di Contaminazione (CSC) nel suolo e sottosuolo.

In merito agli altri parametri analitici ricercati, per i quali non vi sono dei riferimenti normativi specifici a cui fare riferimento, verranno presentati i risultati associati a considerazioni specifiche sugli stessi.

Per i parametri pedologici, verrà utilizzato come riferimento bibliografico il manuale " ARPAV RilPed_Manuale_ver0_2019 “.

Ed ancora, al fine di fornire elementi conoscitivi in termini di qualità delle terre da gestire nell’ambito del PUT, verrà fatto riferimento al DPR120/2017 applicando il set riportato il tab. 4.1.

	<p style="text-align: center;"><i>S.S N° 51 “di Alemagna” Provincia di Belluno</i></p> <p style="text-align: center;"><i>Piano straordinario per l’accessibilità a Cortina 2021</i></p> <p style="text-align: center;"><i>Attraversamento dell’abitato di San Vito di Cadore</i></p>	PMA redatto da RTIVEOLIA- BIOPROGRAMM- MULTIPROJECT- AUSILIO-CSA
		Rev. E Data 13/11/2023

5.3 Metodiche di indagine ed analisi

Per le verifiche di tipo pedologico, qualora possibile, si preferirà operare con la realizzazione di profili in modo da avere una visione più chiara e dettagliata delle aree indagate. Per ogni singolo profilo verranno compilati i campi della scheda di rilevamento pedologico ARPAV come indicato anche nel Capitolo 5.5.


La profondità minima dei profili pedologici sarà di 150 cm e saranno realizzati a mezzo escavatore a benna rovescia nei punti indicati come SEZ02 – SEZ04 – SEZ06 (per dettaglio delle frequenze di campionamento per le fasi AO-CO-PO si veda la successiva tab. 5.3).

Si procederà, oltre alla determinazione dei parametri pedologici, anche alle determinazioni dei parametri chimici per ogni orizzonte individuato, necessari alla definizione del background naturale delle aree destinate alla realizzazione dei futuri cantieri.

Per ogni punto di campionamento e per ogni orizzonte individuato, al fine di poter effettuare le analisi di laboratorio previste nel set analitico riportato nella sottostante tabella 5.1, verrà prelevata un campione di terreno da suddividere in 3 aliquote di 1kg per ogni punto ed ogni strato interessato che verranno immediatamente poste in contenitori refrigerati, in modo da mantenere tali caratteristiche inalterate sino all’arrivo presso il laboratorio.

Tabella 5.1 - parametri ricercati nelle analisi di laboratorio per la caratterizzazione pedologica

SET ANALITICO “PROFILI PEDOLOGICI”
solidi totali (residuo a 105 °C)
scheletro
tessitura
calcare totale
carbonio organico (TOC)
pH
capacità di scambio cationico
azoto totale
rapporto C/N
metalli (Sb, As, Be, Cd, Co, Cr tot., Hg, Ni, Pb, Cu, Se, Sn, Tl, V, Zn, Fe, Al)

	<p style="text-align: center;"><i>S.S N° 51 “di Alemagna” Provincia di Belluno</i></p> <p style="text-align: center;"><i>Piano straordinario per l’accessibilità a Cortina 2021</i></p> <p style="text-align: center;"><i>Attraversamento dell’abitato di San Vito di Cadore</i></p>	PMA redatto da RTIVEOLIA- BIOPROGRAMM- MULTIPROJECT- AUSILIO-CSA
		Rev. E Data 13/11/2023

SET ANALITICO “PROFILI PEDOLOGICI”
<u>C>12</u> solo per i campioni corrispondenti del livello più superficiale

In dettaglio, per quanto riguarda le attività pedologiche, per ogni profilo il rilevamento verrà effettuato secondo le modalità definite nel manuale Linee guida del manuale “ARPAV RilPed_Manuale_ver0_2019 “per lo scavo e caratterizzazione di pozzetti e profili pedologici, con lo scopo di caratterizzare i suoli dell’area dei futuri cantieri.

Dopo la descrizione dei caratteri di stazione (geomorfologia, vegetazione, caratteristiche di superficie, ecc.), in ogni punto di rilevamento verrà scavato un profilo almeno di 150cm (successivamente approfondita a 200 cm per il campionamento del suolo profondo in accordo con il DPR 120/2017 per le fasi AO e PO).


Una delle pareti della trincea verrà resa perfettamente verticale e preparata per riconoscere visivamente la stratificazione in orizzonti pedologici. Verranno campionati ed analizzati come previsto dal manuale ARPAV tutti gli orizzonti riconosciuti.

I campioni raccolti saranno vagliati sul campo con setaccio da 20 mm, omogeneizzati, quartati e suddivisi in tre sub campioni (uno per il laboratorio, uno a disposizione per gli enti di controllo se richiesto ed uno conservato e disponibile per un eventuale contraddittorio) opportunamente ed univocamente etichettati e conservati in catena di custodia controllata fino alla consegna al laboratorio.

Parallelamente nei punti SEZ01-SEZ02-SEZ03-SEZ04-SEZ05-SEZ06 verranno effettuati prelievi in accordo con quanto previsto dal DPR 120/2017 per le successive analisi per i parametri di cui alla tab.4.1 dello stesso DPR sul suolo superficiale (0.00 / -1.00 mt) e sul suolo profondo (indicativamente -1.00/-2.00 mt). Le analisi per la verifica dei parametri di cui al DPR 120/2017 saranno condotte su campione prelevato dedicato. I limiti di riferimento, qualora non diversamente richiesto, saranno quelli del Decreto Legislativo n° 152 del 2006 e sue successive modifiche, con particolare riferimento all’allegato 5 del Titolo V della Parte Quarta e alla Tabella 1B.

Nelle fasi AO e PO i campionamenti dei suoli al fine del PUT saranno concomitanti con i rilievi pedologici e saranno effettuati a mezzo di escavatore con benna rovescia. In ogni caso i campioni suddivisi ciascuno in tre aliquote da 1kg previa setacciatura a 20 mm, omogeneizzazione e quartatura, saranno formati separatamente dai campioni necessari per i rilievi pedologici.

Nella fase CO si procederà al prelievo di complessivi 12 campioni di terreno nel suolo superficiale, raccolti preferibilmente a mezzo trivellata (eventualmente con trincea a mezzo benna rovescia qualora le condizioni logistico-operative lo permettano), finalizzati alla valutazione di eventuali impatti di cantiere su tale matrice. La definizione dei punti precisi di esecuzione dei campionamenti sarà fatta a seguito di eventi incidentali che possano generare impatti e comunque con sopralluoghi specifici sull’area di cantiere (cadenza annuale). Una volta individuati i punti di esecuzione delle indagini sarà data formale comunicazione ad ARPAV (con congruo anticipo rispetto all’esecuzione dell’attività) indicando finalità, posizionamento e codifica delle stesse.

	<i>S.S N° 51 “di Alemagna” Provincia di Belluno</i> <i>Piano straordinario per l’accessibilità a Cortina 2021</i> <i>Attraversamento dell’abitato di San Vito di Cadore</i>	PMA redatto da RTIVEOLIA- BIOPROGRAMM- MULTIPROJECT- AUSILIO-CSA
		Rev. E Data 13/11/2023

Per l’analisi delle terre al fine del PUT in AO verrà applicato il seguente profilo analitico ove gli analiti addizionali indicati con (*) verranno ricercati nei soli campioni superficiali dei punti SEZ 01 e SEZ 06.

Tabella 5.2 - parametri ricercati nelle analisi di laboratorio per la caratterizzazione terre e rocce

SET ANALITICO “ANALISI TERRE E ROCCE”
solidi totali (residuo a 105 °C)
scheletro
metalli (As, Cd, Co, Cr tot., Cr VI, Hg, Ni, Pb, Cu, Zn)
<u>C>12</u>
BTEX (*) (utilizzo vials con metanolo)
IPA (*)
Amianto

Si evidenzia che, vista la sovrapposizione parziale dei set analitici di cui alla tabella 5.1 e 5.2, e qualora gli spessori degli orizzonti pedologici risultino confrontabili con gli spessori di campionamento ambientale del terreno, gli analiti presenti in entrambe le tabelle potranno essere ricercati una sola volta, ferma restando la necessità di caratterizzare chimicamente tutti gli orizzonti pedologici rinvenuti e di avere dati analitici relativi al suolo superficiale (primo metro da p.c.) e al suolo profondo (profondità di campionamento > 1 m).

Per i campioni raccolti in fase di PO e per quelli raccolti nella fase CO, il set analitico sarà quello di Tab 5.2 a meno di BTEX, IPA ed Amianto.


5.4 Strumentazione

Per l’esecuzione dei campionamenti sul campo verranno utilizzati mezzi di escavazione meccanici dotati di benna rovescia con larghezza di 80 – 100 cm atti alla realizzazione di trincee e profili nel terreno.

Gli stessi mezzi di escavazione meccanici, ove necessario, verranno equipaggiati con trivella collegata al sistema oleodinamico di diametro non inferiore a 200 mm e lunghezza non inferiore a 200 cm.

5.5 Restituzione e analisi dei risultati

Utilizzando i moduli di “Scheda per il rilevamento pedologico – profilo in aree di pianura” pubblicati da ARPA Veneto nel proprio sito istituzionale all’indirizzo: <http://www.arpa.veneto.it/temi-ambientali/suolo/riferimenti/documenti-1> verranno riportati tutti gli orizzonti caratterizzati

	<p><i>S.S N° 51 “di Alemagna” Provincia di Belluno</i></p> <p><i>Piano straordinario per l’accessibilità a Cortina 2021</i></p> <p><i>Attraversamento dell’abitato di San Vito di Cadore</i></p>	<p>PMA redatto da RTIVEOLIA- BIOPROGRAMM- MULTIPROJECT- AUSILIO-CSA</p>
		<p>Rev. E</p> <p>Data 13/11/2023</p>

morfologicamente registrando sequenza, profondità, spessore, colore della massa, colore da processi ossidoriduttivi e percentuale di superficie occupata, effervescenza con HCl nonché la tessitura identificata in campo e, solo per i profili anche la struttura, la resistenza degli aggregati alla rottura, la porosità ed ogni campo riportato nella scheda di rilevamento che sia possibile compilare durante l’attività in campo (partecipazione di ARPAV alle attività di AO e PO con realizzazione dei profili per condivisione in fase di realizzazione della descrizione pedologica). Per ogni singolo orizzonte registrato verrà attuato il set analitico di tabella 5.1.

Parallelamente e per la sola fase AO verranno messi su certificato i risultati dei campioni raccolti nei profili per il set analitico previsto nel DPR 120/2017 tab 4.1. al fine del loro utilizzo per la realizzazione del PUT.

Gli stessi parametri verranno ripetuti secondo le frequenze riportate nel successivo capitolo 5.7 anche in fase CO al fine di verificare l’assenza di potenziali inquinamenti della matrice ed in fase PO al fine della certificazione dello stato finale.

5.6 Definizione dei valori di soglia e gestione anomalie

Per quanto concerne l’analisi chimico-fisica dei campioni prelevati, si definisce “condizione anomala” il superamento dei limiti di legge. Eventuali superamenti dovranno comunque far riferimento al progetto di utilizzo (destinazione d’uso e Concentrazione soglia di contaminazione riferita alla specifica destinazione d’uso).

Per quanto concerne l’analisi stratigrafica, il confronto della fase di PO deve essere eseguito secondo il seguente criterio:

- se il progetto prevede il ripristino delle condizioni iniziali, l’analisi stratigrafica del PO deve essere confrontata con la fase di AO. Se l’analisi stratigrafica della fase di PO è diversa da quella della fase di AO, allora si definisce una condizione anomala;
- se il progetto prevede una destinazione d’uso del suolo diversa da quanto previsto in fase di AO, l’analisi stratigrafica del PO deve essere conforme a quanto previsto dal progetto in quel punto.


Se l’analisi stratigrafica della fase di PO non è conforme a quanto previsto dal progetto, si definisce una condizione anomala.

Nel caso in cui alcuni parametri, in AO, presentino valori superiori alle soglie di legge si procede secondo la modalità sotto descritta:

- apertura procedura di gestione dell’anomalia
- comunicazione alla D.L. che provvederà ad informare la S.A. e gli Enti di controllo
- verificare con l’organo di controllo (Dipartimenti locali ARPAV) se si tratta di valori di fondo naturale o meno

Nel caso di superamenti naturali, si procede con la chiusura della scheda anomalia spiegando che si tratta di un superamento naturale. Nel caso di superamenti “non naturali”, si procede come segue:

- verifica del corretto funzionamento degli strumenti di analisi utilizzati ed eventuale ripetizione della misura

	<p><i>S.S N° 51 “di Alemagna” Provincia di Belluno</i></p> <p><i>Piano straordinario per l’accessibilità a Cortina 2021</i></p> <p><i>Attraversamento dell’abitato di San Vito di Cadore</i></p>	PMA redatto da RTIVEOLIA- BIOPROGRAMM- MULTIPROJECT- AUSILIO-CSA
		Rev. E Data 13/11/2023

- nel caso di superamenti “non naturali”, si concorderà con l’organo di controllo se e come intervenire con eventuali azioni correttive

Qualora si verifichi una condizione anomala nelle fasi di CO e PO si procederà nel seguente modo:

- comunicazione alla D.L. che provvederà ad informare la S.A. e gli Enti di controllo.
- apertura procedura di gestione dell’anomalia ai sensi dell’art. 242/245 del D.Lgs 152/06
- verifica del corretto funzionamento degli strumenti di analisi utilizzati e ripetizione della misura in contraddittorio con ARPAV; sarà valutata di concerto con ARPAV la possibilità di ripetere la misura non solo sulla stessa verticale in cui si è riscontrata l’anomalia ma anche su un areale che possa consentire di individuare la sorgente di contaminazione nel caso si ritenga possa essere diversa dalle attività di cantiere. Il verificarsi di quest’ultima ipotesi, svincolerebbe l’esecuzione dei lavori dalla “responsabilità della contaminazione”
- in caso in cui l’anomalia fosse confermata si attueranno interventi correttivi correlati e mirati al fattore che ha indotto l’anomalia e con attuazione di interventi mitigativi che permettano, nei limiti del possibile, al ritorno nelle condizioni antecedenti l’impatto.

Qualora invece i parametri misurati risultassero inferiori o al limite di legge o ai valori di AO o si dimostrasse che il superamento non è imputabile alle lavorazioni che sono state eseguite, l’anomalia può ritenersi risolta.

L’individuazione e la segnalazione della criticità saranno comunque implementate anche nel sistema di archiviazione dati in Cloud Storage, accompagnate da un preciso riferimento al punto in cui si è verificata la condizione critica e alle possibili cause (breve descrizione delle lavorazioni di cantiere in atto).

5.7 Localizzazione dei punti di misura e frequenza dei rilievi

Durante l’attività di monitoraggio ambientale si procederà campionando i punti identificati con lo scopo di valutare le caratteristiche chimico/fisiche e pedologiche dei diversi orizzonti. Contestualmente verranno campionati e ricercati i parametri minimali identificati nella tab.4.1 del DPR 120/2017 per singolo punto sia sul suolo superficiale (all’interno dell’intervallo 0.00 / -1.00 mt) che sul suolo profondo (indicativamente nell’intervallo -1.00/-2.00 mt) al fine della predisposizione del PUT. Come già precedentemente specificato, vista l’esecuzione del set analitico di cui alla tabella 5.1, per la caratterizzazione delle terre da scavo si potrà procedere (se rilevata una corrispondenza tra gli intervalli di campionamento) alla sola esecuzione degli analiti mancanti per rispettare il set analitico di cui alla tabella 5.2 che si ritiene di identificare in amianto, BTEX e IPA nel campione superficiale di SEZ 01 e SEZ 06 e idrocarburi C > 12 nei campioni diversi da quello più superficiale

Si prevede di effettuare i profili con interasse 500 mt in modo da consentire, oltre alla esecuzione di tutte le indagini pedologiche ed i campionamenti per le analisi dedicate, anche l’esecuzione di n° 2 campionamenti (suolo superficiale e suolo profondo) in accordo con il DPR 120/2017 al fine di eseguire il set minimale di cui alla tab 4.1. del DPR stesso rispettando la cadenza di campionamento per percorsi lineari (un campione ogni 500 mt).

In totale, sul nuovo tracciato di 2300 metri lineari vengono previste

- n° 6 profili (SEZ) in fase AO e PO

- n° 12 campionamenti complessivi in fase CO, atte a definire le caratteristiche delle terre in accordo con il DPR 120/17 (da localizzarsi secondo le modalità precedentemente descritte al paragrafo 5.3);


I profili saranno eseguiti ogni 500 metri collocando il primo (SEZ01) sulla nuova rotatoria NORD e l’ultimo (SEZ06) sulla rotatoria SUD come riportato nella sottostante ortofoto.



Figura 5.1 - Localizzazione punti di indagine monitoraggio suolo (base cartografica Google Earth).

Nella tabella 5.3 seguente vengono riportate le frequenze di campionamento/analisi. Si evidenzia che nella fase CO sono previsti solamente campionamenti/analisi da effettuarsi secondo il set minimale previsto dal DPR120/2017 con il fine del controllo dei potenziali inquinamenti indotti dalle attività di cantiere sulla matrice suolo e sottosuolo. I campionamenti saranno eseguiti preferenzialmente a mezzo trivella al fine di minimizzare l’interazione con la logistica di cantiere.

Non vengono esclusi a priori eventuali campionamenti/analisi in caso di eventi e situazioni incidentali durante il quale il set analitico potrebbe essere ampliato sulla base delle situazioni sito-specifiche riscontrate. In dettaglio, per quanto riguarda la frequenza dei campionamenti ed analisi viene previsto in ante operam un set completo pedologico con relative analisi dedicate su 3 dei punti di indagine previsti (come riportato in tabella 5.1) mentre in tutti i punti verranno attuati i campionamenti/analisi

	<i>S.S N° 51 “di Alemagna” Provincia di Belluno</i> <i>Piano straordinario per l’accessibilità a Cortina 2021</i> <i>Attraversamento dell’abitato di San Vito di Cadore</i>	PMA redatto da RTIVEOLIA- BIOPROGRAMM- MULTIPROJECT- AUSILIO-CSA
		Rev. E Data 13/11/2023

di cui al DPR 120/17 sia per la predisposizione del PUT che per una valutazione dello stato delle aree di tracciato avendo come riferimento il D.Lgs. 152/06 Titolo V della Parte Quarta - Tabella 1B. Durante le attività di cantiere in Corso d’opera è previsto, visto la limitata lunghezza del tracciato, il solo controllo del potenziale inquinamento indotto dalle attività di cantiere sui suoli nel rispetto dei limiti del D.Lgs. 152/06 Titolo V della Parte Quarta - Tabella 1B.


In fase di CO si prevedono n° 2 campagne di verifica chimico/analitica sul solo set analitico di tab. 4.1 del DPR 120/2017. Ognuna delle due campagne prevede l’esecuzione di 6 campionamenti.

La fase Post Operam prevede un ciclo campionamento pedologico e di qualità dei suoli al fine di un raffronto con la fase Ante Operam. Inoltre verranno attuati un ciclo di campionamenti/analisi conformemente al DPR 120/2017 ed un confronto con i limiti del D.Lgs. 152/06 Titolo V della Parte Quarta - Tabella 1B sui punti dei profili effettuati.

Tabella 5.3 - Frequenze dei campionamenti nelle diverse fasi
(*) anche analisi BTEX ed IPA

PUNTI DI INDAGINE	FASE ANTE OPERAM		FASE CORSO D’OPERA		FASE POST OPERAM	
	SUOLO + PEDOLOGICA	DPR 120/17	SUOLO + PEDOLOGICA	DPR 120/17	SUOLO + PEDOLOGIC A	DPR 120/17
SEZ01	-	1(*)	-	-	-	1
SEZ02	1	1	-	-	1	1
SEZ03	-	1	-	-	-	1
SEZ04	1	1	-	-	1	1
SEZ05	-	1	-	-	-	1
SEZ06	1	1(*)	-	-	1	1
campionamenti	-	-	-	12	-	-
TOTALE RILIEVI	3	6	0	12	3	6

Come riportato nel documento “Report sul sopralluogo congiunto per la definizione dei punti di indagine pedologica presso gli abitati di Tai di Cadore, Valle di Cadore e San Vito di Cadore”, il sopralluogo congiunto tra A.N.A.S. S.p.A., e i Tecnici di Arpa Veneto presso le aree destinate ai lavori in progetto, ha avuto la finalità di definire l’esatta ubicazione dei punti di monitoraggio della

	<i>S.S N° 51 “di Alemagna” Provincia di Belluno</i> <i>Piano straordinario per l’accessibilità a Cortina 2021</i> <i>Attraversamento dell’abitato di San Vito di Cadore</i>	PMA redatto da RTIVEOLIA- BIOPROGRAMM- MULTIPROJECT- AUSILIO-CSA
		Rev. E Data 13/11/2023

componente “suolo e terre e rocce da scavo” con particolare riferimento all’esecuzione delle indagini pedologiche.

Nella Tabella 5.4 si riportano le ubicazioni dei punti definitivamente concordati, le coordinate UTM-WGS84 TM 33 ed alcune considerazioni generiche su ogni punto. Nella tabella vengono riportati sia i punti in cui dovranno essere eseguite le indagini pedologiche e quelle su terre e rocce da scavo secondo DPR 120/2017, sia i punti su cui saranno eseguite le sole indagini su terre e rocce da scavo a San Vito di Cadore.

L’effettiva ubicazione del punto sarà comunque concordata con gli Enti di controllo al momento dell’esecuzione operativa dell’indagine e riportata nelle relazioni tecniche in fase di restituzione dei risultati.

Tabella 5.4 - Ubicazione dei punti di indagine concordata con l’ente di controllo.

unto	E	N	Sito	Indagini	pk
SEZ01	285310	5149758	San Vito di Cadore	DPR 120/2017	Km 0+270
SEZ02	285140	5149444	San Vito di Cadore	Pedologiche e DPR 120/2017	Km 0+400
SEZ03	285181	5148904	San Vito di Cadore	DPR 120/2017	Km 0+880
SEZ04	285317	5148266	San Vito di Cadore	Pedologiche e DPR 120/2017	Km 1+310
SEZ05	285594	5148139	San Vito di Cadore	DPR 120/2017	Km 1+770
SEZ06	285679	5147752	San Vito di Cadore	Pedologiche e DPR 120/2017	Km 2+330

Per ogni sito di indagine si riportano in seguito i dettagli sull’ubicazione dei punti con il supporto di planimetrie, cartografie e documentazioni fotografiche.

L’ubicazione del punto SEZ01 è stata verificata e confermata nella posizione originariamente prevista.



Figura 5.2 - Ubicazione del punto SEZ01 e panoramica.

L’ubicazione del punto SEZ02 è stata verificata e sposta dalla posizione originariamente prevista in un’area di cantiere operativo, cioè che sarà soggetta al ripristino dello stato attuale dei luoghi al termine della realizzazione dell’opera.



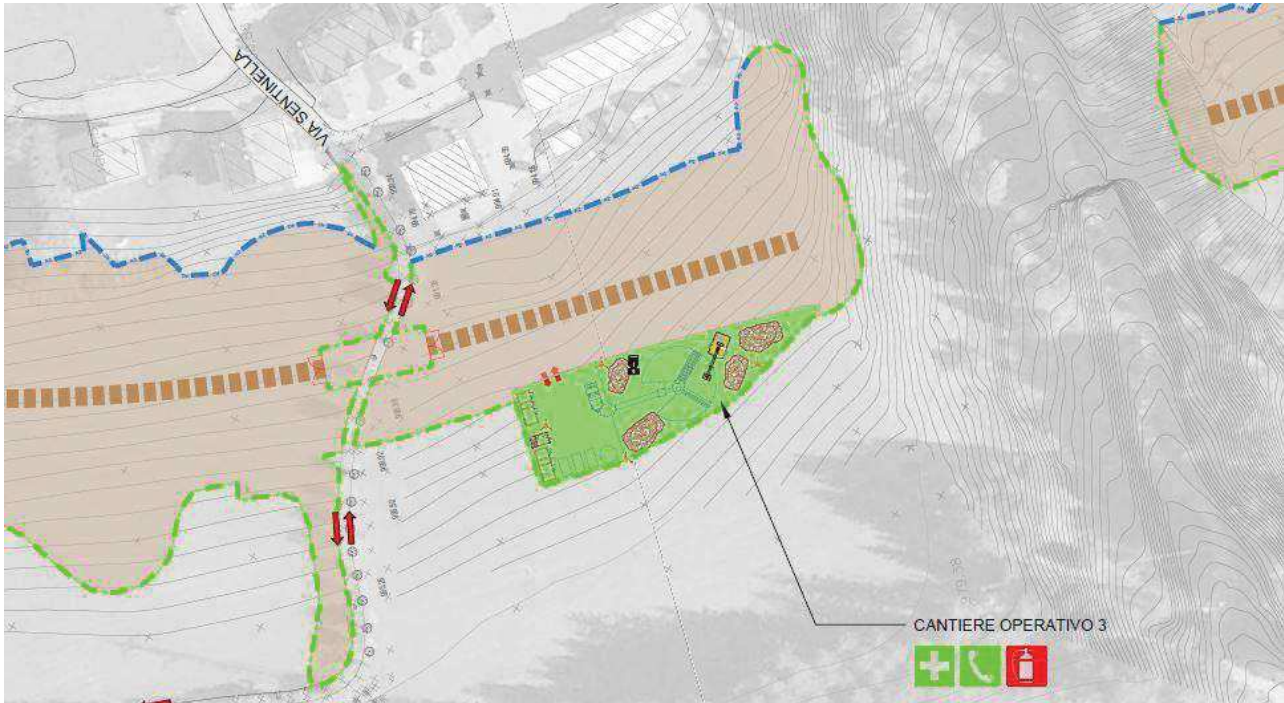


Figura 5.3 - Ubicazione del punto SEZ02, panoramica ed area di cantiere.

L’ubicazione del punto SEZ03 è stata verificata e confermata nella posizione originariamente prevista.



Figura 5.4 - Ubicazione del punto SEZ03 e panoramica.

L’ubicazione del punto SEZ04 è stata verificata e spostata dalla posizione originariamente prevista in un’area di cantiere operativo, cioè che sarà soggetta al ripristino dello stato attuale dei luoghi al termine della realizzazione dell’opera.



Figura 5.5 - Ubicazione del punto SEZ04, panoramica ed area di cantiere.

L'ubicazione del punto SEZ05 è stata verificata e, alla luce dello spostamento del punto SEZ04, è stato concordato uno spostamento più a sud-est della posizione originariamente prevista, al fine di dare una distribuzione spaziale più uniforme dei punti di indagine sull'intera area di interesse.



Figura 5.6 - Ubicazione del punto SEZ05 e panoramica.

L’ubicazione del punto SEZ06 è stata verificata e sposta dalla posizione originariamente prevista in un’area di cantiere operativo, cioè che sarà soggetta al ripristino dello stato attuale dei luoghi al termine della realizzazione dell’opera.

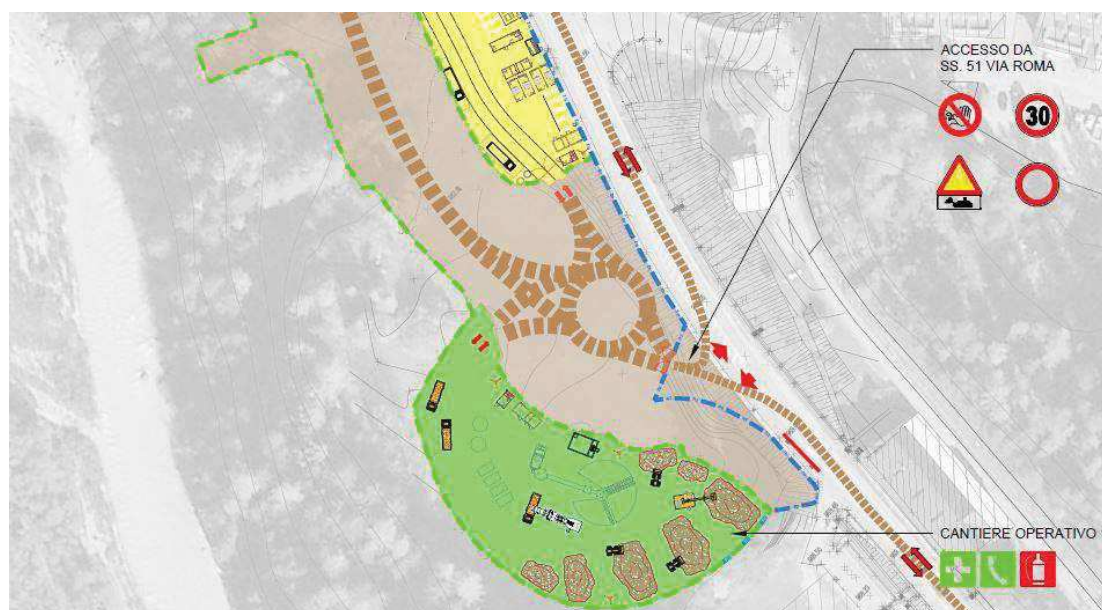



Figura 5.7 - Ubicazione del punto SEZ06, panoramica ed area di cantiere.

	<p style="text-align: center;"><i>S.S N° 51 “di Alemagna” Provincia di Belluno</i></p> <p style="text-align: center;"><i>Piano straordinario per l’accessibilità a Cortina 2021</i></p> <p style="text-align: center;"><i>Attraversamento dell’abitato di San Vito di Cadore</i></p>	PMA redatto da RTIVEOLIA- BIOPROGRAMM- MULTIPROJECT- AUSILIO-CSA
		Rev. E Data 13/11/2023

6 RUMORE

6.1 Premessa


Il presente capitolo sviluppa nel dettaglio la descrizione delle attività di monitoraggio relative alla componente rumore, indicando le finalità specifiche, le metodiche previste, la localizzazione e la frequenza delle misure relativamente alla tre fasi in cui verranno sviluppate le attività (ante operam, corso d’opera e post operam).

Scopo del monitoraggio della componente ambientale in oggetto è quello di definire i livelli acustici attuali (ante operam) e di seguirne l’evoluzione in fase di costruzione (corso d’opera) ed esercizio (post operam), al fine di verificare le eventuali condizioni di criticità e la compatibilità con gli standard di riferimento.

Il monitoraggio ambientale del rumore sarà articolato su tre fasi temporali al fine di raggiungere i diversi scopi sopra precisati:

- Ante operam (AO):
 - Caratterizzare lo stato acustico del territorio prima dell’apertura dei cantieri e della realizzazione della nuova infrastruttura.
 - Acquisire dati di riferimento per le fasi successive (la fase AO si riferisce a dati che verranno confrontati con quelli acquisiti nella fase di costruzione della variante).
- Corso d’opera (CO):
 - Caratterizzare la rumorosità dovuta ai cantieri ed alle attività ad essi connesse, compreso il traffico indotto.
 - Valutare gli impatti sui ricettori maggiormente esposti e più sensibili alle attività di costruzione.
 - Verificare l’efficacia di eventuali azioni correttive.
- Post operam (PO):
 - Caratterizzare le sorgenti che possono alterare il clima acustico.
 - Verificare i livelli acustici con la nuova infrastruttura in esercizio.
 - Verificare l’efficacia delle opere di mitigazione adottate.
 - Segnalare eventuali problematiche che potrebbero insorgere.

Si precisa che il progetto di monitoraggio ambientale è da considerarsi in modo flessibile: qualora a seguito di anomalie riscontrate o di segnalazioni da parte di enti o privati od a seguito dell’analisi critica degli esiti del monitoraggio, si verificasse la necessità di apportare modifiche, queste potranno essere adottate, specialmente in relazione all’ubicazione delle postazioni e/o alla frequenza delle misure.

	<i>S.S N° 51 “di Alemagna” Provincia di Belluno</i> <i>Piano straordinario per l’accessibilità a Cortina 2021</i> <i>Attraversamento dell’abitato di San Vito di Cadore</i>	PMA redatto da RTIVEOLIA- BIOPROGRAMM- MULTIPROJECT- AUSILIO-CSA
		Rev. E Data 13/11/2023

6.2 Riferimenti normativi


In Italia sono da alcuni anni operanti specifici provvedimenti legislativi destinati ad affrontare il problema dell'inquinamento acustico nell'ambiente esterno.

La disciplina in materia di lotta contro il rumore precedentemente al 1991 era affidata ad una serie eterogenea di norme a carattere generale (art. 844 del Codice Civile, art. 659 del Codice Penale, art. 66 del Testo Unico Leggi di Pubblica Sicurezza), che tuttavia non erano accompagnate da una normativa tecnica che consentisse di applicare le prescrizioni stesse.

Con il DPCM 1 Marzo 1991 il Ministero dell'Ambiente, in virtù delle competenze generali in materia di inquinamento acustico assegnategli dalla Legge 249/1986, di concerto con il Ministero della Sanità, ha promulgato una Legge che disciplina i rumori e sottopone a controllo l'inquinamento acustico, in attuazione del DPR 616/1977 e della Legge 833/1978.

Nel seguito vengono sintetizzate le principali normative nazionali:

- DPCM 1 Marzo 1991: "Limiti massimi di esposizione al rumore negli ambienti abitativi e nell'ambiente esterno" - Vengono “transitoriamente” individuati i limiti massimi di esposizione al rumore in attesa dell’emanazione di una legge quadro sull’inquinamento acustico, oggi quasi completamente abrogato.
- Legge 26 Ottobre 1995, n° 447 e s.m.i.: “Legge quadro sull’inquinamento acustico” - Definisce i principi fondamentali in materia di tutela dall’ambiente esterno e dell’ambiente abitativo dall’inquinamento acustico.
- DPCM 14 Novembre 1997: “Determinazione dei valori limite delle sorgente sonore” - Vengono definiti i valori limite di emissione, di immissione, di attenzione ed i valori di qualità, riferendoli alle classi di destinazione d’uso del territorio.
- Decreto 16 Marzo 1998: “Tecniche di rilevamento e di misurazione dell’inquinamento acustico” - Vengono descritte le strumentazione e le metodiche con cui debbono essere effettuati i rilievi acustici in funzione della tipologia di sorgente.
- DPR 459/98: “Regolamento recante norme di esecuzione dell’articolo 11 della legge 26 ottobre 1995, n° 447, in materia di inquinamento acustico derivante da traffico ferroviario” - Vengono definiti i limiti di immissione delle infrastrutture ferroviarie all’interno delle rispettive fasce di pertinenza.
- DMA 29 Novembre 2000: “Criteri per la predisposizione, da parte delle società e degli enti gestori dei servizi pubblici di trasporto o delle relative infrastrutture, dei piani degli interventi di contenimento e abbattimento del rumore” - Vengono illustrate nel dettaglio le tempistiche e le modalità con cui le società e degli enti gestori dei servizi pubblici di trasporto o delle relative infrastrutture debbono definire e porre in essere i piani di risanamento acustico.
- DPR 142/2004: “Disposizioni per il contenimento e la prevenzione dell’inquinamento acustico derivante dal traffico veicolare, a norma dell’articolo 11 della legge 26 ottobre 1995, n. 447” - Vengono definiti i limiti di immissione delle infrastrutture stradali nelle rispettive fasce di pertinenza.

	<p><i>S.S N° 51 “di Alemagna” Provincia di Belluno</i></p> <p><i>Piano straordinario per l’accessibilità a Cortina 2021</i></p> <p><i>Attraversamento dell’abitato di San Vito di Cadore</i></p>	PMA redatto da RTIVEOLIA- BIOPROGRAMM- MULTIPROJECT- AUSILIO-CSA
		Rev. E Data 13/11/2023

- L. 30 ottobre 2014, n. 161 Disposizioni per l'adempimento degli obblighi derivanti dall'appartenenza dell'Italia all'Unione europea - Legge europea 2013- bis, con particolare riferimento all’art. 19.
- D. Lgs. 17 febbraio 2017, n. 42 Disposizioni in materia di armonizzazione della normativa nazionale in materia di inquinamento acustico, a norma dell'articolo 19, comma 2, lettere a), b), c), d), e), f) e h) della legge 30 ottobre 2014, n. 161, con particolare riferimento agli articoli 7, 8 e 27.

Si riportano di seguito, inoltre, alcuni riferimenti della normativa di carattere comunitario:

- Direttiva 2002/49/CE Direttiva 2002/49/CE del Parlamento europeo e del Consiglio del 25/06/2002 relativa alla determinazione e alla gestione del rumore ambientale.
- Direttiva 2006/42/CE Direttiva del Parlamento Europeo e del Consiglio del 17.05.2006 relativa alle macchine e che modifica la direttiva 95/16/CE.
- Direttiva (UE) 2015/996 della Commissione del 19 maggio 2015 che stabilisce metodi comuni per la determinazione del rumore a norma della direttiva 2002/49/CE del Parlamento europeo e del Consiglio.

Norme tecniche:

- UNI 9884 Caratterizzazione acustica del territorio mediante descrizione del rumore ambientale;
- NORME ISO 1996-1, 1996-2 e 1996-3 ;
- ISO 10012, ANSI S1.40-1983, IEC 651-1979- Type 1, IEC 804-1985- Type 1, IEC 1260-1995 Class 1, Ansi s1.11-1986 Type 1D

Inoltre in ambito CEE esiste inoltre una serie di norme che trattano e fissano limiti alla rumorosità delle macchine ed attrezzature di diffuso impiego nei cantieri (escavatori, apripiste, gru, compressori, gruppi elettrogeni, ecc.), molte delle quali sono state recepite a livello nazionale.


6.3 Metodiche di monitoraggio

Il monitoraggio della componente rumore ha come finalità il rilevamento acustico in corrispondenza di alcuni ricettori individuati nell’area e la determinazione degli indicatori acustici mediante il confronto dei livelli rilevati con i limiti di legge vigenti sia per la fase di cantiere che di esercizio.

Con riferimento alla legislazione vigente come indicatore acustico primario sarà assunto il livello continuo equivalente espresso in dB(A) e come indicatori secondari una serie di descrittori del clima acustico in grado di permettere una migliore interpretazione dei fenomeni osservati.

Le attività saranno svolte da tecnici competenti in acustica ambientale ai sensi dell’art. 2 della L.447/95.

Sulla base dell’attuale quadro normativo il monitoraggio del rumore si configura come un’attività articolata, in cui le principali sorgenti sonore sul territorio interessato dalla nuova infrastruttura dovranno essere caratterizzate e controllate nelle diverse fasi di realizzazione delle opere, non solo per quello che riguarda le immissioni, ma anche per le emissioni. Queste differenti esigenze sono state tenute in dovuta considerazione e, per quanto possibile, conciliate per mezzo di opportune metodiche tecniche di monitoraggio.

	<p><i>S.S N° 51 “di Alemagna” Provincia di Belluno</i></p> <p><i>Piano straordinario per l’accessibilità a Cortina 2021</i></p> <p><i>Attraversamento dell’abitato di San Vito di Cadore</i></p>	PMA redatto da RTIVEOLIA- BIOPROGRAMM- MULTIPROJECT- AUSILIO-CSA
		Rev. E Data 13/11/2023

Le metodiche di monitoraggio di cui si prevede l'utilizzo nel presente Piano di Monitoraggio sono:

- *Misure di 24 ore:* postazioni semi-fisse con rilevamento dei valori del Livello continuo equivalente di pressione sonora (Leq) e dei livelli massimi e minimo di pressione sonora (Lmax, Lmin), oltre che dei livelli statistici;
- *Misure di 7 giorni,* postazioni fisse non assistite da operatore, con rilevamento dei valori del Livello continuo equivalente di pressione sonora (Leq) e dei livelli massimi e minimo di pressione sonora (Lmax, Lmin), oltre che dei livelli statistici;

Nello specifico i rilievi settimanali saranno svolti durante le fasi di Ante Operam e Post Operam (dopo l'entrata in pieno esercizio della variante) nelle condizioni di massimo afflusso turistico, in accordo con quanto previsto dal Decreto 16 Marzo 1998, in ragione del fatto che la sorgente principale che si desidera investigare è rappresentata dal rumore di origine veicolare.

Durante la fase di Corso d'Opera, viceversa, sarà utilizzata la metodica 24h con rilievi su base giornaliera. In particolare si evidenzia che la giornata di rilevamento per ogni ricettore dovrà essere strettamente correlata alle lavorazioni più rumorose del cantiere limitrofo.

6.4 Strumentazione

Per l'esecuzione delle campagne di misura è previsto l'utilizzo di strumentazione conforme agli standard prescritti dall'articolo 2 del Decreto del Ministero dell'Ambiente 16.03.98: “Tecniche di rilevamento e di misurazione dell'inquinamento acustico”.


Il sistema di misura verrà scelto in modo da soddisfare le specifiche di cui alla classe 1 delle norme EN 60651/1994 e EN 60804/1994. Le misure di livello equivalente saranno effettuate direttamente con un fonometro conforme alla classe 1 delle norme EN 60651/1994 e EN 60804/1994. I filtri e i microfoni che verranno utilizzati per le misure saranno conformi alle norme EN 61260/1995 (IEC 1260-1995 Class 1) e EN 61094-1/1994, EN 61094-2/1993, EN 61094-3/1995, EN 61094-4/1995. I calibratori saranno conformi alla Norme CEI 29-4.

La postazione di misura sarà costituita da:

- un microfono per esterni munito di cuffia antivento;
- un sistema di alimentazione di lunga autonomia;
- fonometro con elevata capacità di memorizzazione dei dati rilevati, tale da conferire al sistema la massima autonomia operativa e la possibilità di ottenere una buona risoluzione temporale della time-history;
- box stagno di contenimento della strumentazione;
- un cavalletto o stativo telescopico sul quale fissare il supporto del microfono per esterni;
- un cavo di connessione tra il box che contiene la strumentazione e il microfono.

Nel corso delle misure in continuo sia di 24 ore che di 7 giorni si effettuerà anche un rilievo dei seguenti parametri meteorologici:

- Temperatura (T, °C);
- Umidità relativa dell'aria (Ur, %);

	<p><i>S.S N° 51 “di Alemagna” Provincia di Belluno</i></p> <p><i>Piano straordinario per l’accessibilità a Cortina 2021</i></p> <p><i>Attraversamento dell’abitato di San Vito di Cadore</i></p>	<p>PMA redatto da RTIVEOLIA- BIOPROGRAMM- MULTIPROJECT- AUSILIO-CSA</p>
		<p>Rev. E Data 13/11/2023</p>

- Velocità e direzione del vento (VV, m/s);
- Precipitazioni (P, mm).

Le misurazioni di tali parametri hanno lo scopo di determinare le principali condizioni climatiche, caratteristiche dei bacini acustici di indagine e di verificare il rispetto delle prescrizioni normative, che sottolineano di non effettuare rilevazioni fonometriche nelle seguenti condizioni meteorologiche:

- velocità del vento > 5 m/s;
- presenza di pioggia e di neve.

6.5 Taratura e calibrazione della strumentazione

La strumentazione di campionamento impiegata per le misure in campo sarà conforme a quanto previsto dal DM 16/3/1998 sulle tecniche di misura. Gli strumenti saranno provvisti del certificato di taratura e saranno controllati ogni due anni per la verifica di conformità alle specifiche tecniche. Il controllo sarà eseguito presso laboratorio accreditato da un servizio di taratura nazionale ai sensi della legge 11 agosto 1991, n. 273.


La calibrazione della catena di misura sarà svolta utilizzando un calibratore tarato portatile (tipo Larson Davis Cal200 tarato da un centro accreditato per eseguire in campo il controllo periodico della calibrazione). Tale operazione consiste nell’impiego di una sorgente di rumore, con un livello di uscita di 94 dB (o 114 dB) ad una frequenza di 1kHz, calibrata e conforme alla normativa di settore. La calibrazione della strumentazione verrà effettuata prima e dopo il ciclo di misura in modo tale che il segnale del calibratore rilevato dallo strumento differisca al massimo di 0,5 dB dal segnale emesso dal calibratore.

6.6 Restituzione e analisi dei risultati

Lo svolgimento delle campagne di monitoraggio consente di acquisire informazioni dirette sui parametri ambientali condizionanti la propagazione del rumore e sugli indicatori di rumore necessari per una corretta caratterizzazione acustica dell’ambiente relativamente a tutte le fasi indagate (Ante Operam, Corso d’Opera e Post Operam).

Le informazioni minime prodotte dalle attività di monitoraggio, che dovranno essere trasmesse al termine di ogni rilievo, dovranno essere:

- descrizione del punto di monitoraggio (destinazione d’uso, n. piani fuori terra, n. fronti esposti, altezza microfono e distanza dal ricettore, presenza di ostacoli);
- restituzione della zonizzazione acustica del territorio e dei limiti di legge;
- basi cartografiche in scala idonea con la localizzazione dei punti di misura;
- documentazione fotografica dei punti di misura;
- parametri temporali del monitoraggio;
- caratteristiche territoriali influenti sui processi di propagazione del rumore;
- caratteristiche meteorologiche di fonte pubblica/privata rilevate in stazioni meteo significative ai fini dello studio (posizione e denominazione della stazione, sintesi statistica degli indicatori osservati, etc.);

	<p><i>S.S N° 51 “di Alemagna” Provincia di Belluno</i></p> <p><i>Piano straordinario per l’accessibilità a Cortina 2021</i></p> <p><i>Attraversamento dell’abitato di San Vito di Cadore</i></p>	<p>PMA redatto da RTIVEOLIA- BIOPROGRAMM- MULTIPROJECT- AUSILIO-CSA</p>
		<p>Rev. E Data 13/11/2023</p>

- descrizione delle sorgenti di rumore rilevate;
- note ai rilievi;
- analisi delle registrazioni;
- sintesi dei risultati;
- verifica dei limiti normativi.

6.7 Definizione dei valori di soglia e gestione anomalie

Si definisce “condizione anomala o critica” una situazione in cui si rileva il superamento dei valori limite di Legge, con particolare riferimento ai valori in dB(A) limite concordati con l’ufficio tecnico comune di San Vito di Cadore (il quale risulta sprovvisto di Piano di Classificazione Acustica) in fase di richiesta in deroga dei limiti acustici.

Si specifica, in assenza del PCCA del comune di San Vito di Cadore, la richiesta in deroga dei limiti acustici sarà effettuata ai sensi dell’art.7 della Legge Regionale n° 21 del 10/05/1999.

La soglia di intervento sarà quindi pari ai limiti in dB(A) definito a valle della suddetta autorizzazione in deroga.

Nel caso in cui dovesse emergere che le anomalie fossero legate ad attività di progetto si provvederà ad attuare gli opportuni interventi correttivi/mitigativi, previa tempestiva comunicazione alla D.L. che provvederà ad informare la S.A. e gli Enti di controllo.


Gli interventi correttivi saranno correlati e mirati al fattore che ha indotto l’anomalia e con attuazione di interventi mitigativi che permettano, nei limiti del possibile, al ritorno nelle condizioni antecedenti l’impatto.

Tale azione è utile per consentire di valutare opportuni interventi mitigativi in corso d’opera in grado di risolvere le problematiche rilevate e di fornire utili elementi per l’eventuale richiesta di autorizzazione in deroga ai limiti acustici a cura dell’appaltatore.

In particolare, gli interventi correttivi previsti riguardano:

- Manutenzione straordinaria o sostituzione macchinari/impianti non conformi;
- Identificazione delle componenti di emissione prevalenti e verifica delle possibilità tecniche e gestionali per ridurre le emissioni (eventuale potenziamento degli interventi di schermatura);
- Nel caso in cui emergano specifiche responsabilità di attrezzature, macchine o cicli di attività, valutare la possibilità di ridurre le emissioni di rumore agendo sulle modalità operative o sulla localizzazione delle attività;
- Ottimizzazione layout aree operative di cantiere/posizionamento impianti (orientamento degli impianti che hanno un’emissione direzionale in posizione di minima interferenza; sfruttamento del potenziale schermante delle strutture fisse di cantiere).

L’individuazione e la segnalazione della criticità saranno implementate anche nel sistema di archiviazione dati in Cloud Storage, accompagnate da un preciso riferimento al punto in cui si è

	<i>S.S N° 51 “di Alemagna” Provincia di Belluno</i> <i>Piano straordinario per l’accessibilità a Cortina 2021</i> <i>Attraversamento dell’abitato di San Vito di Cadore</i>	PMA redatto da RTIVEOLIA- BIOPROGRAMM- MULTIPROJECT- AUSILIO-CSA
		Rev. E Data 13/11/2023

verificata la condizione critica e alle possibili cause (breve descrizione delle lavorazioni di cantiere in atto).

6.8 Localizzazione delle postazioni e frequenza dei rilievi

La scelta dei punti oggetto di verifica strumentale per la componente rumore è stata effettuata in base alle finalità specifiche del piano relativamente alla componente rumore, alle informazioni progettuali e ambientali.


In generale i punti sono stati scelti e posizionati in aree che possono essere considerate come rappresentative, sia per quanto riguarda la fase di costruzione che per quella di esercizio, di situazioni simili riscontrabili lungo tutto il tracciato della linea che verrà realizzata.

Tabella 6.1 - Frequenze dei campionamenti nelle diverse fasi

ANTE OPERAM	CORSO D’OPERA	POST OPERAM
1 monitoraggio in continuo per 7 giorni per ogni ricettore, durante il periodo di riferimento diurno e notturno, nelle condizioni di elevato afflusso turistico.	Monitoraggio semestrale in continuo per 24 h per ogni ricettore, durante il periodo di riferimento diurno e notturno, in concomitanza con la vicinanza del cantiere e lo svolgimento delle attività più rumorose da cronoprogramma.	1 monitoraggio in continuo per 7 giorni per ogni ricettore, durante il periodo di riferimento diurno e notturno, nelle condizioni di elevato afflusso turistico dopo l’entrata in pieno esercizio della variante.

Così come riportato nella mail inviata da Franco Andolfato, fisico dirigente Unità Agenti Fisici area ovest (Rovigo, Verona, Vicenza), Dipartimento regionale rischi tecnologici e fisici, ARPAV a Fabio Mascherin della Monitoraggi Multiproject, giovedì 18/08/2022 alle ore 10:04,avente come oggetto “Re: SS51 “di Alemagna” – Attraversamento dell’abitato di San Vito di Cadore – Negato permesso da parte dei proprietari a installazione strumenti di monitoraggio rumore e vibrazioni presso i ricettori individuati dal PMA approvato”, alcuni punti di prelievo,che non sono stati monitorati a causa dell’impossibilità nel raggiungerli, sono stati definitivamente esclusi dalle future rilevazioni. Questa conclusione è stata possibile grazie all’abbondante numero di punti rilievo concordati a monte nel piano di monitoraggio ambientale. Il PMR01 è stato pertanto escluso dal PMA.

Nello specifico presso i punti codificati PMR04, PMR05, PMR07, PMR08, PMR09, PMR11 sarà svolto 1 rilevamento di durata settimanale durante le fasi di Ante Operam e Post Operam (dopo l’entrata in pieno esercizio della variante) nelle condizioni di elevato afflusso turistico. Inoltre sarà effettuato un rilevamento di durata settimanale, sia in Ante Operam che in Post Operam in un punto rappresentativo del clima acustico dell’ambiente naturale circostante in modo da poter valutare l’influenza acustica dell’infrastruttura. Il punto di misura sarà posizionato in area boschiva prossima al Rifugio Larin, sulla destra orografica del Boite.

	<i>S.S N° 51 “di Alemagna” Provincia di Belluno</i> <i>Piano straordinario per l’accessibilità a Cortina 2021</i> <i>Attraversamento dell’abitato di San Vito di Cadore</i>	PMA redatto da RTIVEOLIA- BIOPROGRAMM- MULTIPROJECT- AUSILIO-CSA
		Rev. E Data 13/11/2023

Durante la fase di Corso d’Opera, nei punti PMR02, PMR03, PMR04, PMR05, PMR06, PMR07, PMR08, sarà svolto un monitoraggio con frequenza semestrale, della durata di 24h in concomitanza con il periodo in cui sono previste le lavorazioni più impattanti.

Particolare attenzione sarà posta alla collocazione rispetto al tracciato della variante presso i punti PMR04 e PMR05, al fine di escludere eventuali sottostime del rumore in fase di esercizio.

Tabella 6.2 - Punti di campionamento del rumore e frequenza del monitoraggio componente Rumore

PUNTO DI MISURA	DESCRIZIONE	FASE AO	FASE CO	FASE PO
PM R 02	Edificio Civile in prossimità Cantiere e Variante S.S. 51		semestrale	
PM R 03	Edificio Civile in prossimità Cantiere e Variante SS 51		semestrale	
PM R 04	Scuola d’infanzia e asilo nido con annessa casa della musica in prossimità Cantiere e Variante S.S. 51	1	semestrale	1
PM R 05	Complesso Scolastico ”scuola media di San Vito” in prossimità Cantiere e Variante S.S. 51	1	semestrale	1
PM R 06	Edificio Civile in prossimità Cantiere e Variante S.S. 51		semestrale	
PM R 07	Edificio Civile in prossimità Cantiere e Variante S.S. 51	1	semestrale	1
PM R 08	Edificio Civile in prossimità Cantiere e Variante S.S. 51	1	semestrale	1
PM R 09	Edificio Civile - Corso Italia - Lungo S.S. 51	1	-	1
PM R 11	Edificio Civile - Corso Italia - Lungo S.S. 51	1	-	1
PM R NAT 1	Area boschiva in prossimità del Rifugio Larin	1		1
TOTALE RILIEVI		7	35	7

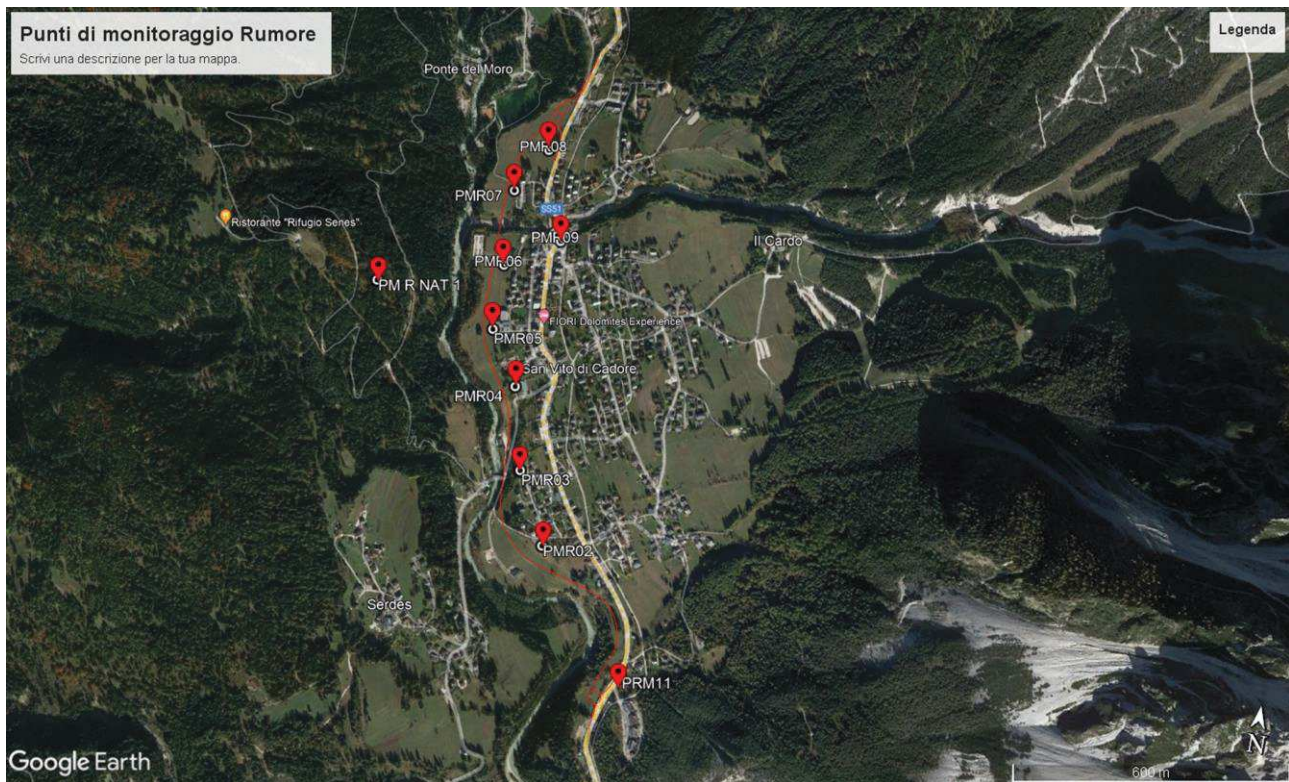



Figura 6.1 - Planimetria con l’ubicazione dei punti di monitoraggio del rumore (base cartografica Google Earth)

	<p><i>S.S N° 51 “di Alemagna” Provincia di Belluno</i></p> <p><i>Piano straordinario per l’accessibilità a Cortina 2021</i></p> <p><i>Attraversamento dell’abitato di San Vito di Cadore</i></p>	PMA redatto da RTIVEOLIA- BIOPROGRAMM- MULTIPROJECT- AUSILIO-CSA
		Rev. E Data 13/11/2023

7 VIBRAZIONI

7.1 Premessa

Il problema del disturbo alla propagazione di vibrazioni prodotte da attività umane risulta essere di primaria importanza soprattutto nelle aree urbanizzate e al tessuto industriale.

Scopo del monitoraggio delle vibrazioni, è quello di definire i livelli attuali di vibrazione (ante operam) e di seguirne l’evoluzione in fase di costruzione (corso d’opera, durante la fase realizzativa dell’intera variante) ed esercizio (funzionamento a regime dell’infrastruttura), al fine di verificare le condizioni di criticità e la compatibilità con gli standard di riferimento.

Il monitoraggio sarà effettuato su recettori individuati nell’ambito di una fascia di territorio situata a cavallo del tracciato delle linea e del fronte lavori, ritenuta potenzialmente a rischio per le vibrazioni trasmesse.

Il monitoraggio ambientale delle vibrazioni sarà articolato su tre fasi temporali distinte:

- Ante operam (AO)

Tramite misure in campo sarà definito lo stato attuale dei livelli di vibrazione in quelle aree ritenute critiche per la presenza di infrastrutture in esercizio o comunque di sorgenti significative. Le rilevazioni consentiranno di rilevare eventuali sorgenti di vibrazioni già presenti presso i ricettori e di cui tenere conto in fase di elaborazione nel C.O.

- Corso d’opera (CO)


Saranno misurati e confrontati con la normativa e, dove previsto, con l’Ante Operam, i livelli di vibrazione su ricettori situati in prossimità dei cantieri o del fronte avanzamento lavori, prodotti dalle lavorazioni effettuate in tali aree.

- Post operam o di esercizio (ES)

Saranno monitorate le immissioni di vibrazioni dovute all’infrastruttura su ricettori potenzialmente critici, allo scopo di valutare i cambiamenti rispetto alla fase di ante operam, caratterizzare la sorgente e verificare il rispetto dei limiti normativi in vigore.

Il monitoraggio si pone come obiettivo la verifica esclusiva dei seguenti aspetti:

- effetti sulla popolazione: il disturbo sulle persone, classificato come "*annoyance*", dipende in misura variabile dall'intensità e dalla frequenza dell'evento disturbante e dal tipo di attività svolta. L' "*annoyance*" deriva dalla combinazione di effetti che coinvolgono la percezione uditiva e la percezione tattile delle vibrazioni. Gli effetti sulle persone non hanno un organo bersaglio ma sono estesi all'intero corpo e possono essere ricondotti genericamente ad un aumento dello stress, con conseguente attivazione di ripetute reazioni di orientamento e di adattamento, e con eventuale insorgenza o aggravamento di malattie ipertensive;
- interferenza con attività produttive e ospedaliere: alcuni settori dell'industria, della ricerca e della diagnostica in campo medico utilizzano apparecchiature di precisione, microscopi ottici ed elettronici, ecc. potenzialmente disturbabili da livelli di vibrazioni inferiori alla soglia di percezione umana. La sensibilità di queste strumentazioni dipende, oltre che dalle

	<p><i>S.S N° 51 “di Alemagna” Provincia di Belluno</i></p> <p><i>Piano straordinario per l’accessibilità a Cortina 2021</i></p> <p><i>Attraversamento dell’abitato di San Vito di Cadore</i></p>	PMA redatto da RTIVEOLIA- BIOPROGRAMM- MULTIPROJECT- AUSILIO-CSA
		Rev. E Data 13/11/2023

caratteristiche costruttive, anche dalla presenza di sistemi atti a isolare il basamento della macchina dalle vibrazioni;

- effetti su edifici e beni storico-monumentali: le vibrazioni possono in alcune situazioni, o in presenza di caratteristiche di estrema suscettività strutturale o di elevati/prolungati livelli di sollecitazione dinamica, causare danni a edifici e beni storico-monumentali.


Nel caso oggetto di studio, in prossimità dell'opera e delle aree di cantiere, non sono stati individuate né attività produttive né edifici storico-monumentali caratterizzati da un elevato livello di sensibilità al fenomeno vibratorio, ma si sono identificati diversi ricettori sensibili quali scuole su cui si necessita una particolare attenzione durante il corso d’opera.

7.2 Riferimenti normativi

A differenza del rumore ambientale, regolamentato a livello nazionale dalla Legge Quadro n. 447/95, non esiste al momento alcuna legge che stabilisca limiti quantitativi per l’esposizione alle vibrazioni. Esistono invece numerose norme tecniche, emanate in sede nazionale ed internazionale, che costituiscono un utile riferimento per la valutazione del disturbo in edifici interessati da fenomeni di vibrazione.

Le indagini per il monitoraggio della componente vibrazioni saranno effettuate secondo principi, metodi e strumenti conformi agli standard nazionali ed alle seguenti normative:

- UNI 9614:2017 - Misura delle vibrazioni negli edifici e criteri di valutazione del disturbo e successive revisioni;
- ISO 8041:2017
- UNI 9916 - Criteri di misura e valutazione degli effetti delle vibrazioni sugli edifici;
- ISO 2631 parti 1 e 2 - Valutazione dell’esposizione degli individui alle vibrazioni globali del corpo; Parte 1 – Requisiti generali; Parte 2 – Vibrazioni continue ed urti indotte in edifici (1-80 Hz);
- ISO 4866 Vibrazioni meccaniche ed urti - Vibrazioni di edifici - Guida per la misura di vibrazioni e valutazioni dei loro effetti sugli edifici;
- ISO 5347 - Metodi per la calibrazione dei rilevatori di vibrazioni e di urti, parzialmente aggiornata con ISO 16063;
- ISO 5348 - Montaggio meccanico degli accelerometri.
- ISO 2017-3:2015 Vibrazioni meccaniche e urti - Sistemi di montaggio elastici - Parte 3: informazioni tecniche da scambiarsi per l'applicazione dell'isolamento da vibrazioni a nuovi edifici
- UNI ISO 8727:2016 Vibrazioni meccaniche e urti - Esposizione dell'uomo - Sistemi di coordinate biodinamiche
- UNI ISO 18431-1:2016 Vibrazioni meccaniche e urti - Elaborazione del segnale - Parte 1: Introduzione generale

	<p><i>S.S N° 51 “di Alemagna” Provincia di Belluno</i></p> <p><i>Piano straordinario per l’accessibilità a Cortina 2021</i></p> <p><i>Attraversamento dell’abitato di San Vito di Cadore</i></p>	PMA redatto da RTIVEOLIA- BIOPROGRAMM- MULTIPROJECT- AUSILIO-CSA
		Rev. E Data 13/11/2023

- UNI ISO 18431-2:2016 Vibrazioni meccaniche e urti - Elaborazione del segnale - Parte 2: Finestra temporale per l’analisi con la trasformata di Fourier
- UNI ISO 18431-3:2016 Vibrazioni meccaniche e urti - Elaborazione del segnale - Parte 3: Metodi di analisi del tempo in frequenza
- UNI ISO 18431-4:2016 Vibrazioni meccaniche e urti - Elaborazione del segnale - Parte 4: Analisi dello spettro di risposta agli urti
- UNI 11568:2015 Vibrazioni - Strumentazione e analisi per la misura delle vibrazioni - Strumentazione di misura
- UNI ISO 2631-1:2014 Vibrazioni meccaniche e urti - Valutazione dell'esposizione dell'uomo alle vibrazioni trasmesse al corpo intero - Parte 1: Requisiti generali

La valutazione dell’esposizione dell’uomo alle vibrazioni è contemplata nella ISO 2631; in particolare nella parte 2 si tratta l’esposizione umana alle vibrazioni all’interno degli edifici. In Italia l’UNI (Organismo di Normazione Nazionale) ha emanato la UNI 9614 che concorda nei contenuti con la ISO 2631/2. La valutazione delle vibrazioni come possibile causa di danni strutturali o architettonici agli edifici è guidata dalle norme ISO 4866 e dalla UNI 9916 che è in sostanziale accordo con la ISO 4866. Altra norma internazionale che permette di valutare gli effetti delle vibrazioni sugli edifici è la DIN 4150/3.

Le norme UNI 9614 e UNI 9916 sono state revisionate da parte della Commissione Tecnica di Acustica e Vibrazioni dell’Ente Italiano di Normazione.


7.3 Metodiche di monitoraggio

La determinazione ante-operam, corso d’opera e post operam delle vibrazioni dovrà essere effettuata mediante una serie di rilievi in punti di monitoraggio fisicamente coincidenti con i ricettori, più prossimi all’area di cantiere e maggiormente impattati.

Le metodiche applicate devono essere in grado di fornire le necessarie garanzie di riproducibilità e di attendibilità al variare dell’ambiente di riferimento e del contesto emissivo e considerano i riferimenti normativi nazionali e gli standard indicati in sede di unificazione nazionale (norme UNI) ed internazionale (Direttive CEE, norme ISO). Gli standard vibrometrici internazionali elaborati dalla ISO (International Standards Organization) sono contenuti nella ISO 2631-1 e ISO 2631-2. Questi ultimi esaminano l’esposizione umana alle vibrazioni all’interno degli edifici. L’American National Standard Institution ANSI S3.29/1983 contiene degli standard che sono sostanzialmente in sintonia con quanto indicato dalla ISO2631-2 come pure le norme inglesi (BS6472/1984), tedesche (DIN 4150/2/1986) e la norma ita-liana (UNI 9614:2017).

La metodica di monitoraggio utilizzata prevede misure di lungo periodo (24 ore) finalizzate alla verifica del disturbo alla popolazione (UNI 9614).

Durante l’esecuzione del monitoraggio, la grandezza di base che sarà rilevata per caratterizzare l’intensità delle vibrazioni, sarà l’accelerazione.

	<p><i>S.S N° 51 “di Alemagna” Provincia di Belluno</i></p> <p><i>Piano straordinario per l’accessibilità a Cortina 2021</i></p> <p><i>Attraversamento dell’abitato di San Vito di Cadore</i></p>	<p>PMA redatto da RTIVEOLIA- BIOPROGRAMM- MULTIPROJECT- AUSILIO-CSA</p>
		<p>Rev. E</p> <p>Data 13/11/2023</p>

7.4 Strumentazione

In accordo alla norma UNI 9614, la strumentazione utilizzata deve rispondere alle norme IEC 184, IEC 222 e IEC 225. La strumentazione per la misura delle vibrazioni è costituita essenzialmente da un trasduttore in grado di trasformare la vibrazione in un segnale elettrico, da un sistema per il condizionamento dei segnali e da un datalogger per la registrazione delle grandezze misurate.

Nel rapporto di prova dovrà essere completamente descritta la catena di misura ed acquisizione utilizzata e dovranno essere precisate le caratteristiche di risposta in frequenza del sistema di misura completo.


La catena di misura si compone usualmente di:

- Accelerometri monoassiali/triassiali;
- Amplificatore di carica;
- Analizzatore di spettro in tempo reale o registratore magnetico DAT;
- PC portatile;
- Software dedicato per l’acquisizione dati.

7.5 Restituzione e analisi dei risultati

Lo svolgimento delle campagne di monitoraggio consente di acquisire informazioni dirette sui parametri ambientali condizionanti la propagazione delle vibrazioni e sugli indicatori dei livelli vibrazionali necessari per una corretta caratterizzazione dell'ambiente relativamente a tutte le fasi indagate (Ante Operam, Corso d'Opera e Post Operam). Le informazioni minime prodotte dalle attività di monitoraggio che dovranno essere trasmesse al termine di ogni rilievo sono:

- descrizione del punto di monitoraggio;
- basi cartografiche in scala idonea con la localizzazione dei punti di misura;
- documentazione fotografica dei punti di misura;
- strumentazione di misura da utilizzare
- parametri temporali del monitoraggio;
- caratteristiche tipologiche e strutturali degli edifici;
- descrizione delle sorgenti di vibrazione rilevate;
- note ai rilievi;
- analisi delle registrazioni;
- sintesi dei risultati;
- verifica dei limiti normativi.

	<i>S.S N° 51 “di Alemagna” Provincia di Belluno</i> <i>Piano straordinario per l’accessibilità a Cortina 2021</i> <i>Attraversamento dell’abitato di San Vito di Cadore</i>	PMA redatto da RTIVEOLIA- BIOPROGRAMM- MULTIPROJECT- AUSILIO-CSA
		Rev. E Data 13/11/2023

7.6 Definizione dei valori di soglia e gestione anomalie

Si definisce “condizione anomala o critica” una situazione in cui si rileva il superamento dei valori limite definiti dalla norma UNI 9614:2017.

L’individuazione e la segnalazione della criticità sono implementate direttamente nel sistema di archiviazione dati in Cloud Storage, accompagnate da un preciso riferimento al punto in cui si è verificata la condizione critica e alle possibili cause (breve descrizione delle lavorazioni di cantiere in atto).

Tale azione è utile per prevenire, con opportuni interventi correttivi, il verificarsi di condizioni anomale e di criticità ai ricettori che si andranno successivamente a monitorare in presenza di attività di cantiere analoghe.

Di seguito si riportano gli interventi correttivi da applicare in caso si manifestino condizioni anomale:

- Contenimento dei livelli vibrazionali generati dai macchinari agendo sulle modalità di utilizzo dei medesimi e sulla loro tipologia;
- Protocollo di manutenzione delle parti mobili/vibranti (eliminazione degli attriti attraverso operazioni di lubrificazione, sostituzione dei pezzi usurati, controllo e serraggio delle giunzioni, bilanciatura delle parti rotanti delle apparecchiature per evitare vibrazioni eccessive e verifica della tenuta dei pannelli di chiusura dei motori);
- Controllo delle velocità di transito dei mezzi d’opera.
- Nel caso in cui emergano specifiche responsabilità di attrezzature, macchine o cicli di attività, valutare la possibilità di ridurre le vibrazioni agendo sulle modalità operative o sulla localizzazione delle attività.
- Manutenzione straordinaria o sostituzione macchinari/impianti non conformi;


La condizione di criticità in fase di corso d’opera è comunicata dal monitore al Committente e alla D.L. ed inserita nel sistema di archiviazione dati in Cloud Storage. La D.L. provvederà quindi ad avvisare gli Enti di Controllo competenti.

7.7 Localizzazione dei punti di misura e frequenza dei rilievi

La misura della vibrazione durante le tre fasi (AO, CO e PO) avrà durata di 24 h e verrà effettuata in corrispondenza degli edifici più prossimi all’area di cantiere e maggiormente impattati dalle attività di cantiere.

Nello specifico nelle fasi di Ante e Post operam si svolgerà presso i 2 ricettori un monitoraggio in continuo di 24 ore, atto a caratterizzare lo stato attuale dei livelli di vibrazione e le immissioni di vibrazioni dovute all’infrastruttura e verificare il rispetto dei valori di riferimento della norma tecnica UNI9614.

Durante il corso d’opera, si svolgeranno presso i 2 ricettori due campagne di monitoraggio della durata di 24 h: la prima campagna in concomitanza con la vicinanza del fronte avanzamento lavori al ricettore (circa a 50 m di distanza) e la seconda campagna nel momento in cui si prevede lo

	<i>S.S N° 51 “di Alemagna” Provincia di Belluno</i> <i>Piano straordinario per l’accessibilità a Cortina 2021</i> <i>Attraversamento dell’abitato di San Vito di Cadore</i>	PMA redatto da RTIVEOLIA- BIOPROGRAMM- MULTIPROJECT- AUSILIO-CSA
		Rev. E Data 13/11/2023

svolgimento dell'attività più significativa ai fini della generazione delle vibrazioni (ad esempio l'infissione dei pali alla minima distanza dal ricettore, scavo in galleria).

Tabella 7.1 - Frequenze dei campionamenti nelle diverse fasi

ANTE OPERAM	CORSO D’OPERA	POST OPERAM
1 monitoraggio in continuo per 24 h per ogni ricettore.	2 monitoraggi in continuo per 24 h per ogni ricettore, durante il periodo di riferimento diurno e notturno, in concomitanza con la vicinanza del cantiere e durante lo svolgimento delle attività più impattanti da cronoprogramma.	1 monitoraggio in continuo per 24 h per ogni ricettore.

Così come riportato nella mail inviata da Franco Andolfato, fisico dirigente Unità Agenti Fisici area ovest (Rovigo, Verona, Vicenza), Dipartimento regionale rischi tecnologici e fisici, ARPAV a Fabio Mascherin della Monitoraggi Multiproject, giovedì 18/08/2022 alle ore 10:04,avente come oggetto “Re: SS51 "di Alemagna" - Attraversamento dell'abitato di San Vito di Cadore - Negato permesso da parte dei proprietari a installazione strumenti di monitoraggio rumore e vibrazioni presso i ricettori individuati dal PMA approvato”, alcuni punti di prelievo, che non sono stati monitorati a causa dell'impossibilità nel raggiungerli, sono stati definitivamente esclusi dalle future rilevazioni. Questa conclusione è stata possibile grazie all'abbondante numero di punti rilievo concordati a monte nel piano di monitoraggio ambientale. Pertanto i punti VBR02, VBR03 e VBR04 sono stati esclusi dal seguente PMA.

Tabella 7.2 – Punti di misura e frequenze di monitoraggio componente Vibrazioni

PUNTO DI MISURA	DESCRIZIONE	FASE AO	FASE CO	FASE PO
VBR 01	Complesso Scolastico”scuola media di San Vito” in prossimità Cantiere e Variante S.S. 51	1	2	1
VBR 05	Scuola d’infanzia e asilo nido con annessa casa della musica in prossimità Cantiere e Variante S.S. 51	1	2	1
TOTALE RILIEVI		2	4	2

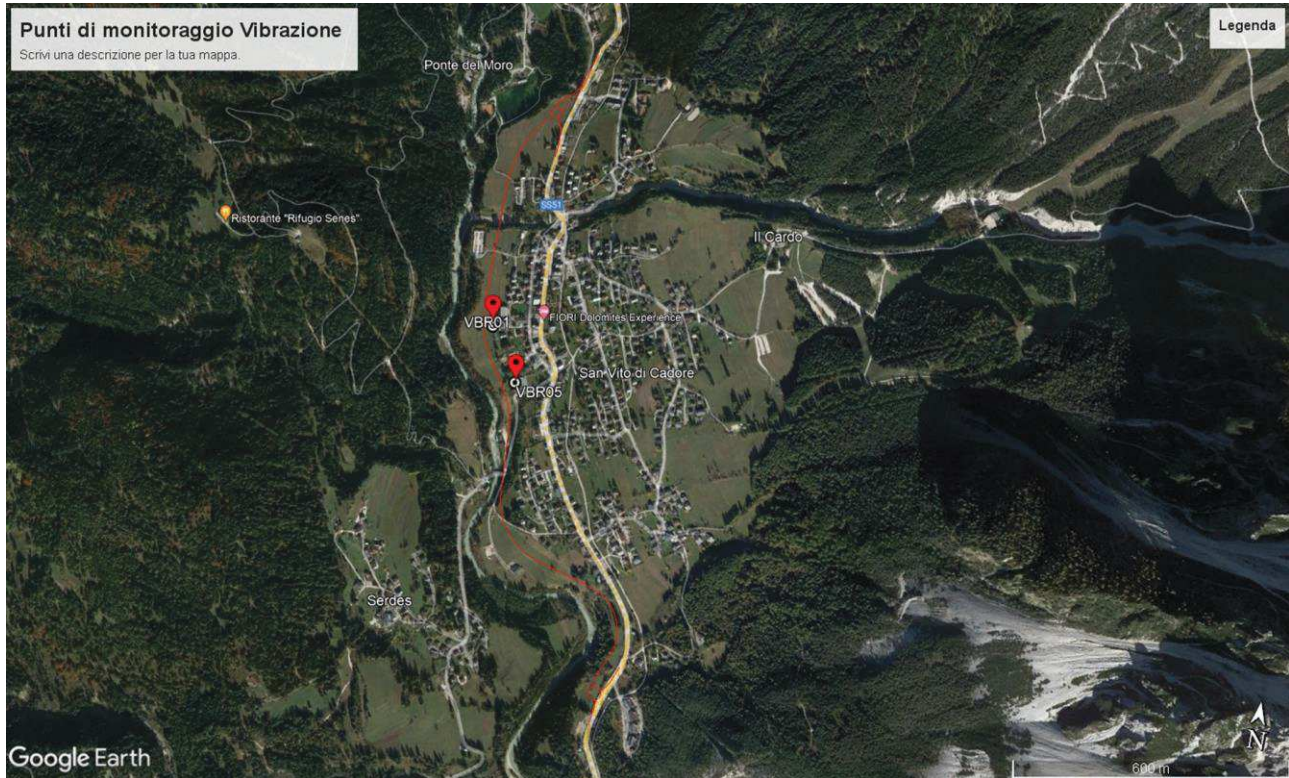



Figura 7.1 Planimetria ubicazione stazioni di monitoraggio delle vibrazioni (base cartografica Google Earth).

	<p style="text-align: center;"><i>S.S N° 51 “di Alemagna” Provincia di Belluno</i></p> <p style="text-align: center;"><i>Piano straordinario per l’accessibilità a Cortina 2021</i></p> <p style="text-align: center;"><i>Attraversamento dell’abitato di San Vito di Cadore</i></p>	PMA redatto da RTIVEOLIA- BIOPROGRAMM- MULTIPROJECT- AUSILIO-CSA
		Rev. E Data 13/11/2023

8 VEGETAZIONE FLORA E FAUNA

8.1 Premessa

Il monitoraggio delle componenti naturalistiche Vegetazione, Flora e Fauna è realizzato al fine di valutare le possibili variazioni della qualità naturalistica ed ecologica nelle aree direttamente o indirettamente interessate dalla realizzazione della variante alla S.S. 51 per il by-pass dell’abitato di San Vito di Cadore, così come previsto dalle Linee Guida per la predisposizione del PMA redatte dal Ministero dell’Ambiente.


Per l’inserimento paesaggistico e ambientale del nuovo asse stradale ci si è posti, inoltre, l’obiettivo di verificare la corretta realizzazione ed evoluzione degli interventi di mitigazione previsti per le componenti in esame.

In relazione alle caratteristiche specifiche del monitoraggio, nel presente capitolo sono separatamente affrontate, dopo l’esame dei riferimenti normativi, le modalità di monitoraggio della vegetazione e della flora e quelle della fauna.

Il monitoraggio della componente vegetazione e flora viene eseguito al fine di verificare gli effetti delle attività di costruzione dell’infrastruttura sulla vegetazione esistente, per permettere l’adozione tempestiva di eventuali azioni correttive e controllare gli effetti degli esiti dei ripristini previsti dagli interventi di inserimento ambientale del progetto.

Gli obiettivi del presente monitoraggio sono quindi:

- caratterizzare parte della vegetazione e della flora naturale e semi-naturale interessata dai lavori di realizzazione dell’opera dal punto di vista fisionomico-strutturale, fitosociologico e fitosanitario durante la fase di ante operam, con particolare riferimento agli esemplari di pregio storico-paesaggistico, alla vegetazione ripariale dei corsi d’acqua vincolati ed alle altre aree di particolare sensibilità ambientale (vegetazione presente in aree a Parco o sottoposte a particolari vincoli ambientali);
- controllare l’evoluzione della vegetazione, caratterizzata nella fase ante operam, durante l’intero sviluppo delle attività di costruzione;
- evidenziare, durante la realizzazione dell’opera, l’eventuale instaurarsi di fitopatologie correlate alle attività di costruzione al fine di predisporre i necessari interventi correttivi;
- verificare la corretta applicazione degli interventi a verde rispetto agli obiettivi di inserimento paesaggistico ed ambientale dell’opera;
- controllare l’attecchimento, il corretto accrescimento e lo stato fitosanitario delle piante messe a dimora;
- rilevare lo stato di fatto delle aree impiegate per la realizzazione dei cantieri attraverso un censimento floristico per una corretta programmazione della cantierizzazione e della progettazione della nuova sistemazione post-cantiere. Allo scopo saranno identificate le piante che è possibile salvaguardare definendo eventuali opportuni interventi di protezione e le piante da eliminare e ripristinare a fine lavori. Nel corso dei lavori periodicamente sarà

	<i>S.S N° 51 “di Alemagna” Provincia di Belluno</i> <i>Piano straordinario per l’accessibilità a Cortina 2021</i> <i>Attraversamento dell’abitato di San Vito di Cadore</i>	PMA redatto da RTIVEOLIA- BIOPROGRAMM- MULTIPROJECT- AUSILIO-CSA
		Rev. E Data 13/11/2023

controllato lo stato della vegetazione da salvaguardare al fine di poter porre in atto eventuali interventi correttivi che si dovessero rendere necessari.

Per quanto riguarda il monitoraggio della componente fauna, esso costituisce sia uno strumento di conoscenza delle comunità faunistiche coinvolte, direttamente ed indirettamente, dalle attività di progetto, sia uno strumento operativo di supporto alla corretta gestione e conduzione delle lavorazioni. Infatti, dalle attività di monitoraggio si potranno acquisire informazioni utili per prevenire possibili cause di degrado delle comunità, nel rispetto delle vigenti disposizioni normative comunitarie, nazionali e regionali.

In queste aree, dato il valore ecologico, si impone l’obbligo di predisporre tutti gli strumenti necessari per prevenire l’insorgere di situazioni critiche e garantire, con la necessaria tempestività, la loro salvaguardia da effetti negativi. Le attività previste per il monitoraggio della fauna consistono in un’analisi bibliografica approfondita delle emergenze faunistiche presenti nel territorio indagato e in rilievi in campo mirati a completare il quadro informativo acquisito con particolare riferimento alle aree di maggiore sensibilità ambientale.

Saranno così definite la consistenza e la struttura delle comunità faunistiche presenti lungo la fascia di territorio indagata anche attraverso l’uso di fototrappole per valutare, in P.O., l’efficacia delle forme di mitigazione ambientale adottate.


Le attività di monitoraggio perseguiranno i seguenti obiettivi:

- l’approfondimento in fase di ante operam delle conoscenze sulle presenze faunistiche così da comprendere al meglio l’effettiva presenza faunistica locale e di verificare gli attuali livelli di diversità e di abbondanza specifica,
- verificare e prevenire, in fase di corso d’opera e di post operam, l’insorgere di eventuali variazioni in termini di diversità e di abbondanza specifica nelle comunità rispetto a quanto rilevato in ante operam; verificare nello specifico lo stato delle specie di interesse conservazionistico, in particolare dell’ittiofauna, degli anfibi, della lepidotterofauna diurna, dell’avifauna nidificante, degli strigiformi e dei mammiferi (mesoteriofauna e chiroterofauna) di cui è possibile o accertata la presenza nell’area di interferenza dell’opera secondo la DGR n. 2200/2014,

Il monitoraggio svolto prima della realizzazione dell’opera avrà anche lo scopo di verificare i contenuti del presente progetto di monitoraggio.

In particolare, in osservanza alle prescrizioni della Regione Veneto (parere commissione VIA n.201687 del 23/05/2019 e DGR n.1869 del 17/12/2019) prima dell’inizio dei lavori, nell’ambito del monitoraggio ante operam, si eseguirà un rilievo faunistico approfondito, con il supporto delle autorità competenti, avente per oggetto la zona boscata sovrastante l’imbocco ovest della galleria.

Tale attività verrà fatta al fine di verificare la presenza di tane o nidi ed eventualmente provvedere alla messa in sicurezza dei medesimi e/o allo spostamento delle presenze faunistiche tenuto conto dell’attraversamento di ungulati presente" in località "La Scura" in prossimità dell’imbocco est della galleria. Tale prescrizione viene ottemperata con la posizione della stazione “FAU01” come meglio descritto nel prosieguo di questo capitolo.

	<i>S.S N° 51 “di Alemagna” Provincia di Belluno</i> <i>Piano straordinario per l’accessibilità a Cortina 2021</i> <i>Attraversamento dell’abitato di San Vito di Cadore</i>	PMA redatto da RTIVEOLIA- BIOPROGRAMM- MULTIPROJECT- AUSILIO-CSA
		Rev. E Data 13/11/2023


Si precisa che il progetto di monitoraggio ambientale è da considerarsi in modo flessibile, infatti, qualora a seguito di anomalie riscontrate o a seguito dell’analisi critica degli esiti del monitoraggio, si verificasse la necessità di apportare modifiche, queste potranno prevedersi sia in relazione all’ubicazione delle postazioni sia della frequenza delle misure.

8.2 Riferimenti normativi

Il progetto di monitoraggio delle componenti in esame è stato sviluppato principalmente in sintonia con i seguenti riferimenti normativi.

8.2.1 Riferimenti comunitari


- Dec. 2010/79/CE Decisione della Commissione della Comunità, del 19.10.09, che modifica le decisioni 2006/679/CE e 2006/860/CE relative alle specifiche tecniche di interoperabilità per i Sottosistemi del sistema ferroviario trans-europeo convenzionale ed ad alta velocità
- Direttiva 2008/99/CE - Tutela penale dell’ambiente (Testo rilevante ai fini del SEE)
- Regolamento CEE 1390/97 della Commissione del 18/07/97 (G.U.C.E. 19/07/97, L. 190) Modifica il Regolamento CEE 1021/94 della Commissione relativo alla protezione delle foreste della Comunità contro l’inquinamento atmosferico;
- Direttiva n. 97/62/CE del Consiglio del 27 ottobre 1997 (G.U.C.E. 08/11/97, L. 305) Recante adeguamento al progresso tecnico e scientifico della direttiva n. 92/43/CEE relativa alla conservazione degli habitat naturali e seminaturali e della flora e della fauna selvatiche.
- Regolamento CEE 1091/94 della Commissione del 29/04/94 (G.U.C.E. 18/06/94, L. 126) Relativo, alle modalità di applicazione del Regolamento CEE 3528/86 del Consiglio sulla protezione delle foreste della Comunità contro l’inquinamento atmosferico;
- Regolamento CEE 2157/92 del Consiglio del 23/07/92 (G.U.C.E. 31/07/92, L. 217) Modifica il Regolamento CEE 3528/86 del Consiglio relativo alla protezione delle foreste della Comunità contro l’inquinamento atmosferico;
- Direttiva n. 92/43/CEE del Consiglio del 21 maggio 1992 (G.U.C.E. 22/07/92, L. 103) Relativa alla conservazione degli habitat naturali e seminaturali, nonché della flora e della fauna selvatiche;
- Regolamento CEE 1696/87 della Commissione del 10/06/87 (G.U.C.E. 17/06/87, L. 161) Relativo, alle modalità di applicazione del Regolamento CEE 3528/86 del Consiglio sulla protezione delle foreste della Comunità contro l’inquinamento atmosferico
- Regolamento CEE 3528/86 del Consiglio del 17/11/86 (G.U.C.E. 20/11/86, L. 326) Relativo alla protezione delle foreste della Comunità contro l’inquinamento atmosferico.
- Direttiva 2009/147/CE del Parlamento Europeo e del Consiglio del 30 novembre 2009 concernente la conservazione degli uccelli selvatici

	<p><i>S.S N° 51 “di Alemagna” Provincia di Belluno</i></p> <p><i>Piano straordinario per l’accessibilità a Cortina 2021</i></p> <p><i>Attraversamento dell’abitato di San Vito di Cadore</i></p>	PMA redatto da RTIVEOLIA- BIOPROGRAMM- MULTIPROJECT- AUSILIO-CSA
		Rev. E Data 13/11/2023

- CEE 1021/94 Commissione relativa alla protezione delle foreste della Comunità contro l’inquinamento atmosferico
- Dir. 86/337 Direttiva 85/337/CE concernente la valutazione dell’impatto ambientale di determinati progetti pubblici e privati

8.2.2 Riferimenti Nazionali


- D. Lgs. 128//10 Modifiche ed integrazioni al decreto legislativo 3 aprile 2006, n. 152, recante norme in materia ambientale, a norma dell’articolo 12 della legge 18 giugno 2009, n.69
- D. Lgs. 32/10 Attuazione della direttiva 2007/2/CE, che istituisce un’infrastruttura per l’informazione territoriale nella Comunità europea (In spire)
- Circolare 05/08/09 Nuove norme tecniche per le costruzioni approvate con decreto del Ministro delle infrastrutture 14 Gennaio 2008 - Cessazione del regime transitorio di cui articolo 20, comma 1, del decreto-legge 31 Dicembre 2007, n. 2
- L. 88/09 Disposizioni per l’adempimento di obblighi derivanti dall’appartenenza dell’Italia alle Comunità Europee – Legge Comunitaria 2008
- D. Lgs. 152/08 Ulteriori disposizioni correttive e integrative del decreto legislativo 12 aprile 2006, n. 163, recante i Codici dei contratti pubblici relativi a lavori, servizi e forniture, a norma dell’articolo 25, comma 3, della legge 18 aprile 2005, n. 62.
- D. Lgs. 04/08 Ulteriori disposizioni correttive ad integrative del D.Lgs. 3 aprile 2006, n.152, recante norme in materia ambientale
- D.M. 14/01/08 Approvazione delle nuove norme tecniche per le costruzioni.
- D.Lgs. 152/2006 Norme in materia ambientale” e successive modifiche ed integrazioni apportate sia dal Decreto 16 giugno 2008, n. 131 sia dal Decreto 14 aprile 2009, n. 56 entrambi emanati dal MATTM.
- D. Lgs. 163/06 Codice dei contratti pubblici relativi a lavori, servizi e forniture in attuazione delle direttive 2004/17/CE e 2004/18/CE
- D.Lgs. 42/04 Codice dei beni culturali e del paesaggio, ai sensi dell’articolo 10 della legge 6 luglio 2002, n.137.
- DPR n. 120/03 Recante modifiche ed integrazioni al D.P.R. n. 357/97, concernente attuazione della direttiva 92/43/CEE relativa alla conservazione degli habitat naturali e seminaturali, nonché della flora e della fauna selvatiche.
- L. 443/01 Delega al Governo in materia di infrastrutture ed insediamenti produttivi strategici ed altri interventi per il rilancio delle attività produttive (Legge obiettivo)
- D.Lgs. 267/00 Testo unico delle leggi sull’ordinamento degli enti locali
- D. Lgs. 490/99 Testo unico delle disposizioni in materia di beni culturali e ambientali, a norma dell’articolo 1 della legge 8 ottobre, n. 352

	<i>S.S N° 51 “di Alemagna” Provincia di Belluno</i> <i>Piano straordinario per l’accessibilità a Cortina 2021</i> <i>Attraversamento dell’abitato di San Vito di Cadore</i>	PMA redatto da RTIVEOLIA- BIOPROGRAMM- MULTIPROJECT- AUSILIO-CSA
		Rev. E Data 13/11/2023

- DPR n. 554/99 Regolamento di attuazione della legge quadro in materia di lavori pubblici 11 febbraio 1994, n.109, e successive modificazioni
- D.P.R. n. 357/97 Recante il regolamento di attuazione della sopraccitata direttiva n. 92/43/CEE
- D.P.R: 383/94 Regolamento recante disciplina dei procedimenti di localizzazione delle opere di interesse statale
- L.640/94 Ratifica ed esecuzione della convenzione sulla valutazione dell'impatto ambientale in contesto transfrontaliero, con annessi, fatto a Espoo il 25 febbraio 1991.
- L. n. 157/92 Norme per la protezione della fauna selvatica omeoterma e per il prelievo venatorio”;
- L. n. 394/91 e s.m.i. Legge quadro sulle aree protette che detta i principi fondamentali per l’istituzione e la gestione delle aree protette al fine di conservare e valorizzare il patrimonio naturale del paese
- L. n. 241/90 Nuove norme in materia di procedimento amministrativo e di diritto di accesso ai documenti amministrati vi.
- D.P.C.M. 27/12/88. Norme tecniche per la redazione degli studi di impatto ambientale e la formulazione del giudizio di compatibilità di cui all'art. 6, L. 8 luglio 1986, n. 349, adottate ai sensi dell'art. 3 del D.P.C.M. 10 agosto 1988, n. 377.
- L. n. 431/85 Disposizioni urgenti per la tutela delle zone di particolare interesse ambientale

8.2.3 Riferimenti regionali

- DGR 1869/2019 Commissario per l’adeguamento della viabilità stradale nella Provincia di Belluno per l’evento sportivo Cortina 2021 S.S. 51 “di Alemagna” - Piano straordinario per l’accessibilità a Cortina 2021 – Attraversamento dell’abitato di San Vito di Cadore e Piano di Utilizzo terre ex art 9 del DPR 120/2017 – Comune di localizzazione: San Vito di Cadore (BL). Procedura di VIA Statale (D.Lgs. 152/2006 e ss.mm.ii., L.R. 4/2016 e ss.mm.ii.). Rif. MATTM ID: 4461.
- DGR 1400/2017 Nuove disposizioni relative all'attuazione della Direttiva comunitaria 92/43/CEE e D.P.R. 357/1997 e ss.mm.ii. Approvazione della nuova "Guida metodologica per la valutazione di incidenza. Procedure e modalità operative.", nonché di altri sussidi operativi e revoca della D.G.R. n. 2299 del 9.12.2014.
- DGR 2200/2014 Approvazione del database della cartografia distributiva delle specie della Regione del Veneto a supporto della valutazione di incidenza (D.P.R. n. 357/97 e successive modificazioni, articoli 5 e 6).
- DGR 786/2016 Approvazione delle Misure di Conservazione delle Zone Speciali di Conservazione (ZSC) della Rete Natura 2000. (Articolo 4, comma 4, della Direttiva 92/43/CEE).

	<p><i>S.S N° 51 “di Alemagna” Provincia di Belluno</i></p> <p><i>Piano straordinario per l’accessibilità a Cortina 2021</i></p> <p><i>Attraversamento dell’abitato di San Vito di Cadore</i></p>	PMA redatto da RTIVEOLIA- BIOPROGRAMM- MULTIPROJECT- AUSILIO-CSA
		Rev. E Data 13/11/2023

8.3 Metodiche di monitoraggio

8.3.1 Vegetazione e flora

8.3.1.1 Censimento floristico (CF)

Il rilievo floristico deve essere effettuato in aree che contengano una porzione significativa ed omogenea della comunità vegetale in esame (ad esempio non è metodologicamente corretto un rilievo effettuato in corrispondenza del punto di contatto tra un’area boscata ed un prato polifita, ovvero tra aree di transizione). I censimenti della flora devono essere realizzati in aree di interesse poste ai lati del tracciato dell’opera opportunamente scelte in modo da attraversare le fitocenosi più rappresentative di ciascuna area d’indagine.


Si ritiene necessario omogeneizzare le superfici di tutti i rilievi fitosociologici e differenziarne l’estensione in funzione della tipologia vegetazionale:

- superfici di 30x30 m² per le vegetazioni boschive;
- 10x10 m² per prati ed altre formazioni erbacee.

Il riconoscimento delle specie può avvenire in campagna quando il campione è certo al livello di specie; viceversa i campioni per i quali sussistono dubbi debbono essere prelevati e portati in laboratorio per un’analisi più approfondita con l’ausilio di un binoculare stereoscopico. Nel caso in cui i campioni siano rinvenuti con caratteri diagnostici non sufficienti per il loro riconoscimento (fiori, frutti) a livello di specie a causa del periodo fenologico non coincidente con quello dei rilevamenti, di essi si indica unicamente il Genere seguito da "sp." Viceversa, quando l’attribuzione specifica è possibile, ma qualche carattere sistematico non collima esattamente con quanto descritto nella Flora di S. Pignatti, si può utilizzare il simbolo “cfr”. Occorre precisare che il censimento floristico, effettuato nell’arco di una giornata consente unicamente la redazione di una flora indicativa della realtà ambientale dell’area in esame. Si devono segnalare le specie rare, protette o di particolare interesse naturalistico.

Sulla cartografia al 1:5.000 vanno riportati per intero le aree di indagine ed i coni visuali relativi alla documentazione fotografica. Si traducono tutte le verifiche effettuate in elaborati utilizzabili anche al fine di eventuali azioni finalizzate alla tutela di fitocenosi che ospitano specie di pregio. Tutti i dati vengono riportati in apposite schede di rilevamento. Gli elaborati saranno analoghi per le tre fasi di indagine in modo da essere facilmente raffrontabili. Per meglio evidenziare le variazioni che la realizzazione dell’infrastruttura produce nella flora, in fase di costruzione e di esercizio, devono essere distinte anche le entità sinantropiche presenti nelle due fasce di indagine.

Il rapporto specie sinantropiche/totale specie censite (Indice di naturalità) rappresenta, infatti, uno degli indici previsti per il confronto dei risultati delle fasi di monitoraggio ed un modo per evidenziare le variazioni nell’ambiente naturale connesse con la realizzazione dell’infrastruttura. In fase di ante operam la presenza delle specie sinantropiche permette invece di valutare il livello di antropizzazione dell’area e costituisce un riferimento per il confronto nelle fasi successive. Di ciascuna specie sarà data la copertura ed indicata la corologia, evidenziando con il prefisso SIN le specie sinantropiche, ossia quelle con spettro di distribuzione ampio, cosmopolite e sub cosmopolite e quelle ruderali.

	<p><i>S.S N° 51 “di Alemagna” Provincia di Belluno</i></p> <p><i>Piano straordinario per l’accessibilità a Cortina 2021</i></p> <p><i>Attraversamento dell’abitato di San Vito di Cadore</i></p>	PMA redatto da RTIVEOLIA- BIOPROGRAMM- MULTIPROJECT- AUSILIO-CSA
		Rev. E Data 13/11/2023

Inoltre saranno messe in rilievo quelle specie rare a livello nazionale e regionale come indicate nelle Liste Rosse nazionali e regionali elaborate dalla Società Botanica Italiana e dal WWF con il contributo del Ministero dell'Ambiente e della Tutela del Territorio.

La specie *Cypripedium calceolus*, considerata di interesse comunitario in quanto inserita in All. II della Dir. 92/43/CEE e riportata nell’elenco delle specie di interesse comunitario di cui è possibile o è stata accertata la presenza in tale ambito secondo la D.G.R. n. 2200/2014., si rinviene prevalentemente in sottoboschi umidi di latifoglie, conifere e arbusteti tra i 300 e i 2000m; a seconda degli autori considerati può essere rinvenuta anche in arbusteti lungo i torrenti. Non escludendo quindi a priori la sua possibile presenza nell’area d’indagine, in fase di sopralluogo di AO si è previsto un rilievo speditivo per individuarne l’eventuale presenza. In caso positivo, si provvederà ad emettere revisione del PMA inserendo anche questa specie come oggetto di monitoraggio.

8.3.1.2 Metodo del rilievo fitosociologico su plot permanenti (RF)

L’analisi della vegetazione verrà eseguita secondo la metodica ormai standardizzata a livello internazionale, cioè col metodo fitosociologico o di Braun-Blanquet. Questo prevede l’identificazione di un’area, sulla quale eseguire il campionamento, che presenti il requisito dell’omogeneità nella fisionomia e nei parametri stazionali (pendenza, esposizione, tipo di substrato, ecc.). Il primo step prevede un’analisi strutturale che consiste nella definizione degli strati che compongono la cenosi e nella valutazione della copertura percentuale e nella stima dell’altezza media di ciascuno.


La definizione degli strati è la seguente:

- strato A (arboreo);
- strato B (arbustivo);
- strato C (basso-arbustivo);
- strato D (erbaceo).

Il rilievo prosegue con la definizione della composizione specifica della comunità vegetale mediante l’identificazione delle specie presenti in ogni strato e la definizione dei loro rapporti quantitativi, avvalendosi dell’approccio incrementale, completando cioè l’elenco a partire da un’area di limitata estensione che viene ripetutamente raddoppiata fino al raggiungimento di un valore costante nel numero di specie censite. La nomenclatura tassonomica utilizzata fa riferimento a Conti & al. (2005). I valori quantitativi delle singole specie sono stimati direttamente ed espressi utilizzando gli indici di abbondanza-dominanza della scala convenzionale o scala di Braun-Blanquet (1928) riportati nella tabella seguente:

Tabella 8.1 - Indici di abbondanza-dominanza della Scala di Braun-Blanquet

INDICE	VALORI
R	Rara, uno o pochi individui isolati
+	Sporadica con copertura trascurabile
1	Copertura dall’1 al 5 %

	<i>S.S N° 51 “di Alemagna” Provincia di Belluno</i> <i>Piano straordinario per l’accessibilità a Cortina 2021</i> <i>Attraversamento dell’abitato di San Vito di Cadore</i>	PMA redatto da RTIVEOLIA- BIOPROGRAMM- MULTIPROJECT- AUSILIO-CSA
		Rev. E Data 13/11/2023

INDICE	VALORI
2	Copertura dal 5 al 25 %
3	Copertura dal 25 al 50 %
4	Copertura dal 50 al 75 %
5	Copertura > 75 %

La tecnica utilizzata per il monitoraggio è impostata sull’utilizzo dei plots permanenti. Tale metodo si basa sul concetto del minimo areale, cioè l’area minima entro la quale il popolamento elementare si sviluppa in modo completo (Pignatti, 1959; Pirola, 1970). I plot permanenti utilizzati sono di tipo circolare (circular plots); il punto centrale individuato tramite georeferenziazione utilizzando strumentazione GPS. Il rilievo viene eseguito all’interno del perimetro individuato dal raggio del cerchio che racchiude l’area di rilievo. Il controllo della dinamica vegetazionale attraverso il rilevamento in aree permanenti è classicamente utilizzato nello studio delle successioni temporali (Mueller-Dombois&Ellenberg, 1974; Herben, 1996; Kent &Coker, 1992) ed è basato sulla ripetizione delle osservazioni in uno stesso punto e in epoche successive (analisi diacronica).


All’interno di ogni circular plots vengono eseguiti rilievi fitosociologici. Nel rilievo fitosociologico vengono indicati, oltre ai dati stazionali, l’elenco completo delle specie presenti. Ad ogni specie viene quindi attribuito un valore di copertura percentuale che viene assegnato secondo la scala alfanumerica di sette valori proposta da Braun-Blanquet (1928 e successive edizioni), che esprime il grado di ricoprimento al suolo che essa determina all’interno dello strato considerato:

- 5 = specie con copertura dal 75 al 100%
- 4 = specie con copertura dal 50 al 75%
- 3 = specie con copertura dal 25 al 50%
- 2 = specie con copertura dal 5 al 25%
- 1 = specie con copertura dall’ 1 al 5%
- + = specie con copertura inferiore all’1%
- r = specie molto rare, con copertura trascurabile, data da individui isolati.

Il rilievo fitosociologico viene accompagnato da una serie di dati stazionali (località, coordinate geografiche, codice identificativo della stazione) e corredato di una foto.

Per ciascuna stazione di rilevamento i rilievi eseguiti saranno poi organizzati in forma tabellare, con il confronto intra- e interannuale, per poter evidenziare eventuali variazioni compositive in specie, abbondanze e coperture. Per ogni punto di rilevamento la scheda raccoglie tutte le informazioni di campo ed è completata con la localizzazione della stazione su supporto cartografico, su un supporto tematico, e su ortofoto (da Google Map).

Nella relazione verrà riportato l’inquadramento fitosociologico della formazione rilevata, al syntaxon di maggior definizione. Verranno inoltre messe in evidenza la ricchezza specifica e i gruppi di specie

	<p><i>S.S N° 51 “di Alemagna” Provincia di Belluno</i></p> <p><i>Piano straordinario per l’accessibilità a Cortina 2021</i></p> <p><i>Attraversamento dell’abitato di San Vito di Cadore</i></p>	PMA redatto da RTIVEOLIA- BIOPROGRAMM- MULTIPROJECT- AUSILIO-CSA
		Rev. E Data 13/11/2023

indicatrici di situazioni di disturbo e di pregio naturalistico (sinantropiche, infestanti, rare e protette) e calcolati alcuni indici di biodiversità. In particolare sui dati di copertura sono stati calcolati:

- **l’Indice di ricchezza S** dato dal numero di specie presenti;
- **l’Indice di Pielou (1966) o di Evenness** dato dal rapporto $J = H'/H_{max}$ dove H_{max} è il valore massimo dell’indice di Shannon- Wiener ed è correlato alla distribuzione degli individui nelle diverse specie. Maggiore è l’equitabilità (equiripartizione o uniformità), maggiore è la diversità. Quando tutte le specie hanno la stessa abbondanza l’equiripartizione è massima.
- **l’Indice di diversità o di Shannon – Wiener (1963)**, indice utilizzato in letteratura per valutare la complessità di una comunità mediante il seguente algoritmo:

$$\text{Diversità } (H') = -\sum (n_i/N) * \ln (n_i/N)$$

dove con n_i si intende con n_i = numero di individui in un taxon o unità tassonomica (cioè un raggruppamento di organismi reali, distinguibili morfologicamente e geneticamente da altri e riconoscibili come unità sistematica, posizionata all’interno della struttura gerarchica della classificazione scientifica) e N = numero totale di individui.

Tale indice è basato sulla teoria dell’informazione e spiega come la diversità di una comunità possa essere equiparata all’incertezza nel predire a quale specie appartenga un individuo estratto a random da un campione. La diversità è dipendente sia dalla numerosità delle specie che dalla distribuzione delle loro abbondanze.


L’indice di Shannon- Wiener per la misura informazionale della diversità è un algoritmo ampiamente utilizzato tanto nell’ecologia classica che in quella del paesaggio. E’ un indice che varia da un valore minimo pari a 0 a un valore massimo uguale a $\ln S$, cioè quando tutte le specie sono equamente distribuite, cioè le proporzioni di copertura/abbondanza delle specie sono uguali.

8.3.1.3 Rilievo Speditivo della flora alloctona/infestante (RI)

Questa metodica di monitoraggio della flora consiste nel rilievo speditivo per la verifica della presenza/assenza delle specie alloctone. Vengono rilevate anche specie non inserite nella “lista nera delle specie alloctone vegetali” ma riconosciute come aliene capaci di comportare impatti negativi sulla vegetazione autoctona (Celesti-Grappow et al., 2009; 2010).

La fase di cantiere rappresenta spesso uno dei momenti più critici per la colonizzazione e la diffusione di specie esotiche sia nei siti di intervento che nelle aree adiacenti. Le fasi più critiche sono rappresentate dalla movimentazione di terreno (scavo e riporto, accantonamento dello scotico, acquisizione di terreno da aree esterne al cantiere) e, più in generale, dalla presenza di superfici nude che, se non adeguatamente trattate e gestite, sono facilmente colonizzabili da specie esotiche, soprattutto da quelle invasive. In altri casi, le specie esotiche sono già presenti nell’area d’intervento prima dell’inizio dei lavori, per cui devono essere adottate adeguate misure di gestione, in modo da evitare il loro reinsediamento sulle aree ripristinate o una loro ulteriore diffusione al termine dei lavori.

La presenza e lo sviluppo delle specie esotiche nelle aree di cantiere, oltre a determinare gli impatti e le criticità descritte in precedenza, può causare problematiche relative al buon esito degli interventi di ripristino delle aree interferite e/o, a lungo andare, problemi di stabilità e consolidamento delle opere realizzate.

	<p><i>S.S N° 51 “di Alemagna” Provincia di Belluno</i></p> <p><i>Piano straordinario per l’accessibilità a Cortina 2021</i></p> <p><i>Attraversamento dell’abitato di San Vito di Cadore</i></p>	PMA redatto da RTIVEOLIA- BIOPROGRAMM- MULTIPROJECT- AUSILIO-CSA
		Rev. E Data 13/11/2023

L’attività prevista in tutte e tre le fasi del monitoraggio (AO, CO e PO) consiste nel rilievo preventivo in fase di AO della presenza di specie alloctone infestanti in particolare nella fascia di contatto delle aree che saranno occupate da cantieri o da stoccaggio inerti in fase di CO, in quanto ritenute le aree più sensibili per possibili future insediamenti o espansioni di tali specie. In queste aree verrà monitorata la eventuale presenza della specie aliena, la superficie occupata, lo stadio fenologico, la presenza di rinnovazione, il contesto fisionomico della vegetazione e i dati stazionali.

Il numero complessivo di specie aliene invasive rilevato sarà messo in relazione con il numero di specie totali presenti, ai fini della valutazione di eventuali impatti dell’opera sui popolamenti vegetali.

8.3.1.4 Ripristini a verde

Al termine dei lavori il progetto si prevede il rinverdimento tempestivo delle aree rimaneggiate, utilizzando per le aree con ripristino a prato miscugli di sementi costituiti da specie locali e per le siepi arboree e/o arbustive specie autoctone ecologicamente coerenti con i siti di intervento.

Il rinverdimento delle aree a prato interessate dal cantiere mediante utilizzo di florumelocale costituisce garanzia di corretto ripristino dei luoghi, garantendo nel contempo il mantenimento dell’attuale composizione floristica dei prati e scongiurando la possibilità di un inquinamento genetico. Il monitoraggio in fase di PO sarà effettuato in aree campione che interesseranno il 10% minimo di ciascuna tipologia di superficie oggetto di ripristino a verde. Il posizionamento e il numero delle aree di ripristino verde verranno localizzate in sede di revisione del PMA da redigere prima dell’inizio della fase di PO a seguito del completamento e approvazione del Progetto Esecutivo.


Si concorderà con gli Enti preposti la sostituzione di eventuali fallanze o gli interventi da attuare.

Il taglio necessario delle alberature verrà compensato tramite la creazione di aree di nuova piantumazione di alberi e con la formazione di cortine alberate che avranno anche il ruolo di mitigazione visiva e riduzione della trasmissione acustica oltre che di barriera nei confronti delle polveri. La superficie complessiva dei rimboschimenti proposti è di circa 12.000 mq, quindi quasi il doppio della superficie tagliata. L’approccio impiegato si inserisce nella logica del “ripristino ambientale” che comprende tutti quegli interventi volti a favorire la ripresa spontanea della vegetazione autoctona, anche mediante l’innesco di processi evolutivi al fine di recuperare e valorizzare la potenzialità del sistema naturale residuale mediante interventi coerenti con la vegetazione esistente e potenziale. In tal senso l’obiettivo principale è quello di ricomporre l’unità paesaggistica, percettiva ma soprattutto strutturale del sistema naturale.

Le aree sottoposte ad interventi di ripristino della vegetazione verranno sottoposte a monitoraggio in fase di PO con singolo rilievo eseguito al termine della prima e della terza stagione vegetativa successiva all’impianto.

Per le specie arboree e arbustive i parametri monitorati saranno:

- % di attecchimento dopo la prima stagione vegetativa (per ciascuna specie e per ciascuna area di impianto);
- controllo visivo delle caratteristiche biologiche (dopo la prima stagione vegetativa), consistente in una valutazione delle condizioni di vitalità (fogliame, corteccia, ramificazioni, etc.);

	<p><i>S.S N° 51 “di Alemagna” Provincia di Belluno</i></p> <p><i>Piano straordinario per l’accessibilità a Cortina 2021</i></p> <p><i>Attraversamento dell’abitato di San Vito di Cadore</i></p>	PMA redatto da RTIVEOLIA- BIOPROGRAMM- MULTIPROJECT- AUSILIO-CSA
		Rev. E Data 13/11/2023

- misura delle altezze delle piante per le specie arboree e arbustive e misura dei diametri del fusto ad un'altezza di circa 1,30m da terra per le sole specie arboree.
- al termine della terza stagione vegetativa successiva all'impianto verrà calcolato l'incremento dimensionale mediante un confronto dei dati dimensionali rilevati nella prima e nella terza stagione vegetativa.

Per le superfici a prato il monitoraggio avverrà mediante rilievo fitosociologico, con le medesime modalità e metodiche già precedentemente descritte al paragrafo 8.3.1.2.

8.3.1.5 Carta della vegetazione

La cartografia della vegetazione verrà prodotta al termine della fase di AO, CO e PO entro un buffer di 100m rispetto all'area interferita. Per ciascuna delle aree ritenute significative verranno condotti specifici rilievi funzionali alla produzione della cartografia in scala 1:2000. Il crono programma dei rilievi in campo verrà periodicamente redatto e preventivamente trasmesso agli Enti di controllo.

8.3.2 Fauna


8.3.2.1 Avifauna diurna nidificante (Metodica A)

Il metodo di campionamento applicato per l'avifauna nidificante è quello dei campionamenti puntiformi o dei “punti di ascolto” (*Point counts*, Bibby et al., 2000). I campionamenti puntiformi prevedono che l'osservatore, fermo in un punto prestabilito (in base agli obiettivi dell'indagine o secondo criteri statistici più generali) per un determinato lasso di tempo, registri tutti gli uccelli osservati e sentiti entro uno spazio prefissato, evitando per quanto possibile doppi conteggi (Reynolds et al., 1980; Bibby et al., 2000). L'ora dei rilevamenti coincide con la massima attività dell'avifauna presente: generalmente i rilievi iniziano poco dopo l'alba e terminano indicativamente entro la mattinata in periodo di nidificazione (da metà aprile a metà luglio).

La durata del rilevamento in ogni punto è stata fissata in 10 minuti, in linea con i rilievi puntiformi effettuati su tutto il territorio nazionale per lo studio degli uccelli nidificanti (MITO2000, indice FBI – Farmland Bird Index), un tempo ritenuto soddisfacente per osservare la maggior parte degli uccelli presenti e al contempo minimizzare il rischio dei doppi conteggi (Bibby et al., 2000). La distanza minima fra due campionamenti puntiformi è di circa 500 m, sempre allo scopo di evitare doppi conteggi (Bibby et al., 2000).

Per il controllo dell'avifauna diurna nidificante saranno indagate le specie presenti nelle aree di monitoraggio e per ciascun rilievo sarà prodotta una specifica scheda di campo, contenente le informazioni registrate sul campo:

- area di indagine, localizzazione, ora e caratteristiche meteorologiche del rilievo;
- codice della stazione puntiforme;
- specie contattata;

	<i>S.S N° 51 “di Alemagna” Provincia di Belluno</i> <i>Piano straordinario per l’accessibilità a Cortina 2021</i> <i>Attraversamento dell’abitato di San Vito di Cadore</i>	PMA redatto da RTIVEOLIA- BIOPROGRAMM- MULTIPROJECT- AUSILIO-CSA
		Rev. E Data 13/11/2023

- n° individui contattati;
- tipo di contatto (Cfr. tabella seguente);
- distanza dell’individuo osservato (IN se entro i 100 m, OUT se oltre i 100 m).

Tabella 8.2 - Codici di Avvistamento dell’Avifauna Registrati sulle Schede di rilievo

CODICE	DESCRIZIONE
GA	Generico avvistamento
MC	Maschio in canto o attività territoriale
IV	Individuo in volo di spostamento
NI	Nidiata o giovane appena involato
AR	Attività riproduttiva (individuo con imbeccata o con materiale per il nido)
M	Maschio
F	Femmina

Per lo studio della struttura delle comunità ornitiche sono calcolati i seguenti indici:

- **ricchezza specifica (S)**, intesa come numero di specie contattate;
- **diversità (H’)**: per il calcolo di questo parametro si è preferito utilizzare l’indice di diversità di Shannon e Wiener: $H' = - \sum [(ni/N) * \ln (ni/N)]$

dove:

ni= n° individui della specie i-esima

N= n° totale individui osservati nel rilievo;

- **equiripartizione (J)**, per studiare la distribuzione degli individui tra le specie; si è utilizzato l’indice di Pielou (1966):


$$J = H' / \ln S$$

dove:

S= numero di specie

H’ = indice di Shannon-Wiener.

Per ogni specie individuata nel corso delle campagne di monitoraggio viene specificata l’appartenenza all’elenco delle specie inserite in Allegato I della Direttiva “Uccelli” 2009/147/CE.

	<p><i>S.S N° 51 “di Alemagna” Provincia di Belluno</i></p> <p><i>Piano straordinario per l’accessibilità a Cortina 2021</i></p> <p><i>Attraversamento dell’abitato di San Vito di Cadore</i></p>	PMA redatto da RTIVEOLIA- BIOPROGRAMM- MULTIPROJECT- AUSILIO-CSA
		Rev. E Data 13/11/2023

8.3.2.2 *Avifauna notturna_Strigiformi (Metodica B)*

Questa metodica di indagine verrà applicata in relazione alle specifiche caratteristiche ambientali delle aree di monitoraggio individuate. La valutazione numerica delle popolazioni di Strigiformi presenta numerose difficoltà, riconducibili, principalmente, alle abitudini notturne e/o elusive della maggior parte delle specie, che rendono difficili le osservazioni dirette, alle basse densità di popolazione, alla distribuzione spesso cosmopolita ed euriecia, e alle variazioni stagionali nel comportamento e nell’utilizzo dell’habitat.

Le conseguenze pratiche per lo studio degli Strigiformi possono riassumersi nell’impossibilità di compiere conteggi a vista (eccetto per il gufo comune), nella necessità di investire molto tempo nella ricerca, e nell’opportunità di non limitare i rilevamenti ai soli siti ritenuti “idonei”.

Per questi motivi il metodo suggerito è quello del Conteggio con richiamo acustico (*Playback*), che si basa sul rigido territorialismo e sull’intensa attività canora che caratterizza queste specie. Consiste nello stimolare una risposta territoriale della specie che si vuole censire, mediante la riproduzione del canto registrato, o *playback* mediante il seguente protocollo operativo: 1 minuto di ascolto (per evidenziare eventuali attività canore spontanee), 1 minuto di stimolazione, 1 minuto di ascolto.


Se dopo questo primo tentativo non si ottengono risposte, si provvede ad una nuova stimolazione sonora di 1 minuto e ad 1 minuto di ascolto. Dopo l’ultima riproduzione, il periodo di ascolto può essere prolungato fino a 5 minuti. Le stimolazioni possono essere effettuate tra le 18.00 e le 3.00, ma i risultati migliori si ottengono da poco dopo il tramonto fino alle 23.00 e/o poco prima dell’alba. Il periodo di monitoraggio è compreso tra l’inizio di febbraio e maggio.

Per ogni specie individuata nel corso delle campagne di monitoraggio viene specificata l’appartenenza all’elenco delle specie inserite in Allegato I della Direttiva “Uccelli” 2009/147/CE.

8.3.2.3 *Anfibi (Metodica C)*

Il rilevamento degli Anfibi verrà eseguito mediante un approccio di osservazione diretta “*Visual Encounter Surveys*” su transetti di lunghezza di circa 300 m ciascuno. La lunghezza dei transetti potrà variare in funzione alle caratteristiche dell’area di osservazione. La localizzazione dei transetti cercherà di comprendere le differenti tipologie ambientali presenti nel sito. Le perlustrazioni verranno effettuate a velocità molto bassa, sostando e divagando frequentemente dal percorso principale, in modo da visitare tipi diversi di habitat ed avvicinare tutti i punti di particolare interesse. Questo approccio risulta preferibile ad altri metodi di ricerca standardizzata (utilizzo di itinerari-campione, selezione di siti-campione, ricerca per tempi definiti, ecc.), poiché questi ultimi possono essere meno efficaci nel rilevare tutte le specie presenti in un territorio.

Gli Anfibi verranno ricercati in modo diverso per le diverse specie, ponendo particolare attenzione agli ambienti e alle condizioni più idonee per ciascuna di esse, perlustrando l’area anche alla ricerca dei potenziali siti di riproduzione. Gli Urodeli verranno cercati principalmente attraverso il riconoscimento di adulti in attività riproduttiva, larve e uova negli ambienti acquatici potenziali, sia a vista sia mediante campionatura con retino. Per gli Anuri, verranno cercati principalmente adulti in attività riproduttiva, larve e uova negli ambienti acquatici potenziali, ma anche adulti in attività alimentare in ambiente terrestre in condizioni meteorologiche favorevoli e neometamorfosati nel

	<p><i>S.S N° 51 “di Alemagna” Provincia di Belluno</i></p> <p><i>Piano straordinario per l’accessibilità a Cortina 2021</i></p> <p><i>Attraversamento dell’abitato di San Vito di Cadore</i></p>	PMA redatto da RTIVEOLIA- BIOPROGRAMM- MULTIPROJECT- AUSILIO-CSA
		Rev. E Data 13/11/2023

periodo di dispersione; gli animali verranno contattati a vista o mediante campionatura con retino e/o mediante rilevamento acustico delle vocalizzazioni anche in orario crepuscolare o serale.

Per ogni contatto, verranno rilevati la specie, il numero di individui, lo stadio di sviluppo (uovo, larva, neometamorfosato, adulto) ed il tipo di ambiente. L’identificazione specifica degli animali contattati verrà eseguita sulla base di caratteristiche morfologiche osservabili a distanza o durante una temporanea cattura e manipolazione, o ancora sulla base delle caratteristiche acustiche delle vocalizzazioni. Per la diagnosi delle specie, si farà riferimento alle principali guide disponibili per la fauna italiana ed europea (Arnold e Burton, 1978; Lanza, 1983). La nomenclatura delle specie farà riferimento a quella riportata nei manuali ISPRA (Stoch e Genovesi, 2016).

Per il complesso ibridogenetico delle Rane verdi (*Pelophylax sinkl esculentus*), si seguirà la convenzione comunemente in uso negli studi faunistici, considerandolo corrispondente ad un’unica specie. I contatti per cui non sarà possibile ottenere un’identificazione certa non verranno considerati.

Le indagini saranno effettuate nel periodo indicativamente compreso fra le h. 8.00 e le h. 18.00. I rilevamenti saranno compiuti in condizioni meteorologiche possibilmente diverse e, per poter garantire tale premessa, sarà possibile rimodulare la pianificazione dei sopralluoghi sulla base delle condizioni meteorologiche reali.

I dati raccolti saranno finalizzati ad un’analisi quali-quantitativa del popolamento degli anfibi individuati nell’area indagata. Per ogni singola stazione di monitoraggio vengono restituiti i seguenti dati tramite opportune schede nelle quali viene indicato:


- indice di ricchezza, ovvero il numero di specie rilevate,
- presenza di siti riproduttivi
- gli stadi del ciclo vitale rilevati (ovature, larve, girini, neometamorfosati, adulti),
- abbondanza relativa delle specie lungo il transetto, ovvero l’indice di abbondanza I.A.
(I.A. = n.individui/lunghezza transetti (in metri))

Per ogni specie individuata nel corso delle campagne di monitoraggio verrà specificata l’appartenenza all’elenco delle specie inserite in Allegato II e IV della Direttiva “Habitat” 92/43/CEE.

8.3.2.4 Rettili

Il rilevamento dei Rettili verrà eseguito in linea generale prevalentemente mediante un approccio di osservazione diretta “*Visual Encounter Surveys*”, comunemente utilizzato per indagini sull’erpetofauna. La localizzazione dei transetti cercherà di comprendere le differenti tipologie ambientali presenti nel sito. Le perlustrazioni verranno effettuate a velocità molto bassa, sostando e divagando frequentemente dal percorso principale, in modo da visitare tipi diversi di habitat ed avvicinare tutti i punti di particolare interesse. Questo approccio risulta preferibile ad altri metodi di ricerca standardizzata (utilizzo di itinerari-campione, selezione di siti-campione, ricerca per tempi definiti, ecc.), poiché questi ultimi possono essere meno efficaci nel rilevare tutte le specie presenti in un territorio.

I Rettili verranno ricercati in modo diverso per le diverse specie, ponendo particolare attenzione agli ambienti e alle condizioni più idonee per ciascuna di esse. Verranno cercati principalmente animali

	<p><i>S.S N° 51 “di Alemagna” Provincia di Belluno</i></p> <p><i>Piano straordinario per l’accessibilità a Cortina 2021</i></p> <p><i>Attraversamento dell’abitato di San Vito di Cadore</i></p>	PMA redatto da RTIVEOLIA- BIOPROGRAMM- MULTIPROJECT- AUSILIO-CSA
		Rev. E Data 13/11/2023

all’aperto durante l’attività diurne di termoregolazione o di ricerca alimentare, negli ambienti e nei punti idonei, mediante osservazione a distanza. Per specie estremamente elusive si cercheranno individui al di sotto di sassi o legni morti.

Per ogni contatto, verranno rilevati la specie, il numero di individui, lo stadio di sviluppo (giovane, adulto) ed il tipo di ambiente. L’identificazione specifica degli animali contattati verrà eseguita sulla base di caratteristiche morfologiche osservabili a distanza o durante una temporanea cattura e manipolazione. Per la diagnosi delle specie, si farà riferimento alle principali guide disponibili per la fauna italiana ed europea (Arnold e Burton, 1978; Lanza, 1983). La nomenclatura delle specie farà riferimento a quella riportata nei manuali ISPRA (Stoch e Genovesi, 2016). I contatti per cui non sarà possibile ottenere un’identificazione certa non verranno considerati.

Le indagini saranno effettuate nel periodo indicativamente compreso fra le h. 8.00 e le h. 18.00, privilegiando le ore più calde della giornata. I dati raccolti saranno finalizzati ad un’analisi qualitativa del popolamento dei rettili individuati nell’area indagata.

Per ogni singola stazione di monitoraggio vengono restituiti i seguenti dati tramite opportune schede nelle quali viene indicato:

- indice di ricchezza, ovvero il numero di specie rilevate,
- presenza di siti riproduttivi
- gli stadi del ciclo vitale rilevati (giovani, subadulti, adulti),
- abbondanza relativa delle specie lungo il transetto, ovvero l’indice di abbondanza I.A.

(I.A. = $n \cdot \text{individui} / \text{lunghezza transetti (in metri)}$)


Per ogni specie individuata nel corso delle campagne di monitoraggio verrà specificata l’appartenenza all’elenco delle specie inserite in Allegato II e IV della Direttiva “Habitat” 92/43/CEE.

I rilevamenti saranno compiuti in condizioni meteorologiche possibilmente diverse e, per poter garantire tale premessa, sarà possibile rimodulare la pianificazione dei sopralluoghi sulla base delle condizioni meteorologiche reali.

8.3.2.5 *Mammiferi (Metodica E)*

Per l’indagine relativa alle popolazioni di mammiferi, potenzialmente condizionata dalle interruzioni della continuità degli habitat da parte dei tratti stradali in rilevato e trincea, è necessario definire degli itinerari lineari per rilevarne la presenza. Il principale obiettivo di questo tipo d’indagine è la verifica di eventuali effetti di interruzione della continuità faunistica e dei corridoi biologici da parte dell’opera. Con riferimento alle specie potenzialmente presenti nell’area di studio (principalmente ungulati e carnivori) si prevede di utilizzare la tecnica dei rilievi su transetti, integrata mediante la tecnica del fototrappolaggio, e la verifica dei passaggi faunistici.

Il monitoraggio su transetti verrà eseguito tramite il rilievo dei segni di attività secondo il metodo naturalistico di osservazione di tracce e di attività trofica (orme, tane, feci, resti di pasto, sentieri ecc.).

	<p>S.S N° 51 “di Alemagna” Provincia di Belluno</p> <p>Piano straordinario per l’accessibilità a Cortina 2021</p> <p>Attraversamento dell’abitato di San Vito di Cadore</p>	PMA redatto da RTIVEOLIA- BIOPROGRAMM- MULTIPROJECT- AUSILIO-CSA
		Rev. E Data 13/11/2023

Questo metodo è utilizzato per ricavare stime di abbondanza della mesoteriofauna ed è il più semplice ed affidabile che permette la comparazione della densità tra aree diverse in anni diversi.

Per ottenere dati attendibili bisogna considerare che:

- la visibilità deve essere elevata e pressoché costante nei percorsi campione (evitare zone con erba troppo alta);
- devono essere evitati percorsi troppo frequentati e accessibili ai veicoli che al passaggio potrebbero distruggere le fatte (Cavallini, 1993).

I transetti, di almeno 1 Km di lunghezza, verranno scelti tenendo conto della necessità di campionare la maggior varietà di ambienti presenti. Nel caso in cui l’area di monitoraggio non consenta di realizzare un transetto lineare di lunghezza pari a 1 km potranno essere previsti transetti non lineari della stessa lunghezza. Le fatte (*scatters*) e gli altri segni di presenza di carnivori e ungulati verranno fotografati; quando possibile, gli *scatters* verranno identificati in situ in base a forma, dimensioni e odore, successivamente raccolti e conservati per un’ulteriore analisi. Sul campo verranno inoltre documentate fotograficamente, quando possibile, le piste, le impronte impresse sul terreno e qualunque altro indice oggettivo di presenza, secondo il classico metodo naturalistico (Locatelli et al., 1995). In particolare per lo studio degli ungulati si terranno in considerazione indizi di presenza specifici come orme, piste, feci, arature, fregoni.

L’indice utilizzato per la stima dell’abbondanza relativa è l’**Indice Chilometrico di Abbondanza (IKA)**. Questo parametro valuta il numero di osservazioni dirette e/o indirette di una specie lungo un percorso prestabilito. Si determina perciò un valore di densità attraverso un’unità di misura lineare. Le osservazioni indirette sono di diversa natura e possono comprendere impronte, escrementi, resti di pasto, resti di pelo, ecc.

Il metodo scelto utilizza quindi l’IKA basandosi principalmente sul conteggio e la raccolta degli escrementi, ma anche impronte e altri segni indiretti o diretti osservati lungo percorsi fissi. L’adozione di questo particolare indice offre, attraverso un minore sforzo di campionamento, risultati più immediati rispetto alle tecniche di censimento esaustivo, ed in alcuni casi la sua scelta è obbligata. Perciò per il calcolo dell’indice di abbondanza è utilizzata la seguente formula:


$$IKA = n^{\circ} \text{ contatti} / \text{km}$$

I campioni rilevati dall’analisi delle fatte dei carnivori verranno studiati in laboratorio al fine di giungere alla corretta determinazione della specie.

Le chiavi utilizzate per il riconoscimento dei campioni saranno quelle proposte da Debrot (Debrot et al., 1992)), Teerink (1991) e De Marinis & Agnelli (1993).

Il monitoraggio con fototrappole consentirà invece di disporre di dati diretti sulla effettiva presenza di mesoteriofauna e di ungulati nelle aree di indagine mediante riprese fotografiche delle specie contattate. Le fototrappole non sono in realtà specifiche per una determinata classe animale ma possono essere utilizzate per intercettare un’ampia varietà di specie terrestri mediante l’utilizzo di una strumentazione di ripresa digitale attivata dal semplice passaggio degli animali.

Le fototrappole sono costituite da una fotocamera in grado di registrare, su supporto digitale tramite fotografie o brevi video, la presenza di animali che innescano con il loro passaggio un sensore di movimento (PIR) attivo, in base alla programmazione voluta, sia di giorno che di notte. Tale strumento è quindi molto adatto alla documentazione faunistica perché permette di registrare il

	<i>S.S N° 51 “di Alemagna” Provincia di Belluno</i> <i>Piano straordinario per l’accessibilità a Cortina 2021</i> <i>Attraversamento dell’abitato di San Vito di Cadore</i>	PMA redatto da RTIVEOLIA- BIOPROGRAMM- MULTIPROJECT- AUSILIO-CSA
		Rev. E Data 13/11/2023

passaggio di qualsiasi specie unitamente a metadati come ora, giorno e temperatura consentendo così, in base ai casi, di determinare abitudini e comportamenti.

Il modello di fototrappola che verrà utilizzata è la Boskon Guard BG526 caratterizzata dalle seguenti specifiche tecniche:

- Risoluzione sensore: 5 - 8 - 12 megapixel
- Angolo di ripresa: 56°
- Angolo sensore PIR: 67°
- Illuminazione notturna: fino a 15 metri
- Ripresa diurna: fino a 15 metri
- Tempo di attivazione foto: 0,5 secondi
- Numero di Led: 30
- Lunghezza d’onda led: 940nm

Il settaggio delle apparecchiature prevederà in genere i seguenti parametri:


- Modalità: solo foto
- Risoluzione: 8mp
- Sequenza: 3 fotogrammi consecutivi
- Sensibilità sensore mov.: Alta
- Sovraimpressione dati: ora, data, fase lunare, temperatura
- Password di protezione: si

La durata della campagna di fototrappolaggio sarà di 8 giorni (ovvero 7 notti continuative di registrazione).

La scelta di utilizzare la sola modalità fotografica è dovuta alla maggiore reattività dimostrata dal modello con questo settaggio. Infatti da prove effettuate, si è osservato che il tasso di ripresa positivo (animale ripreso e identificabile) era maggiore con la sola modalità foto e con sequenza pari a tre fotogrammi consecutivi. La sovrainpressione di metadati come ora e data ha poi permesso il confronto tra i fotogrammi e la collocazione temporale dei singoli passaggi.

L’utilizzo della tecnica del fototrappolaggio avverrà in aggiunta al rilievo degli indici di presenza su transetto in fase di AO e PO in 3 aree. La metodica del fototrappolaggio sarà applicata in particolare in località “La Scura” in prossimità dell’imbocco est della galleria artificiale n.4, in osservanza alla condizione ambientale n.7 di cui al Parere n.3297 del 17 aprile 2020 della CT VIA-MATTM, in quanto zona di maggior passaggio degli ungulati.

Nella fase immediatamente precedente all’avvio delle attività di cantiere (ivi comprese le attività propedeutiche quali BOB ed il taglio della vegetazione) sono previsti dei sopralluoghi mirati alla salvaguardia della fauna da effettuarsi in maniera congiunta con il Corpo Forestale dello Stato e la Polizia Provinciale di Belluno, per verificare ed eventualmente pianificare spostamenti o catture di ungulati.

	<i>S.S N° 51 “di Alemagna” Provincia di Belluno</i> <i>Piano straordinario per l’accessibilità a Cortina 2021</i> <i>Attraversamento dell’abitato di San Vito di Cadore</i>	PMA redatto da RTIVEOLIA- BIOPROGRAMM- MULTIPROJECT- AUSILIO-CSA
		Rev. E Data 13/11/2023

Per ogni specie individuata nel corso delle campagne di monitoraggio verrà specificata l’appartenenza all’elenco delle specie inserite in Allegato II e IV della Direttiva “Habitat” 92/43/CEE.

Al termine della fase di AO saranno individuate le specie indicatrici e/o bersaglio individuate come specie particolarmente vulnerabili o di rilevante interesse naturalistico. Al termine dei rilievi in campo i dati raccolti verranno criticamente analizzati anche grazie all’impiego di indici di abbondanza di particolari specie bersaglio più o meno selettive che diano informazioni sullo stato di conservazione dei diversi habitat e che consentano di monitorare le alterazioni strutturali nelle aree indagate. Per le specie bersaglio più rilevanti, individuate nelle aree di monitoraggio, saranno prodotte carte tematiche di distribuzione della specie, in modo da permetterne un confronto nelle diverse fasi di monitoraggio.

8.3.2.6 Passaggi faunistici


La verifica della funzionalità dei passaggi per la fauna risulta strategica per monitorare l’efficienza mitigativa nei confronti dell’effetto barriera indotto dall’infrastruttura di progetto alle popolazioni di fauna terrestre.

La verifica della funzionalità dei passaggi della fauna è necessaria per capire quali animali effettivamente utilizzeranno tale opera di mitigazione, se gli attraversamenti verranno utilizzati solo dagli animali in fase di dispersione oppure anche dalle specie stanziali, inoltre il monitoraggio consentirà di verificare nel tempo lo stato di conservazione dei manufatti (usura, danneggiamento, degrado) in modo da supportarne le attività di manutenzione. Per il monitoraggio degli “scatolari o tunnel faunistici” la tecnica più adatta risulta essere quella di registrazione con “trappola fotografica”. Il sistema della trappola fotografica prevede l’utilizzo di una attrezzatura realizzata associando ad una fotocamera ad infrarosso un dispositivo (sensore) capace di far scattare automaticamente la fotocamera al passaggio di un “corpo”; la tipologia di attrezzatura utilizzata sarà analoga a quella descritta nel paragrafo precedente per la metodica E.

Per quanto riguarda la funzionalità dei passaggi della fauna in riferimento alle specie terrestri si dovranno rilevare i seguenti parametri:

- giorno, mese, anno del rilievo
- condizioni meteo climatiche
- tipo e dimensioni del passaggio faunistico
- specie o gruppo rilevate
- specie o gruppi non identificati
- n° di tracciature per singola specie
- note descrittive

Il monitoraggio è previsto in corrispondenza dei 5 passaggi faunistici scelti e dovrà essere eseguito per entrambi i punti di sbocco degli scatolari, 1 volta all’anno per la durata di un anno in fase di PO. Le “trappole fotografiche” dovranno essere posizionate a 1-2 m dall’ingresso dello scatolare. La durata della campagna di fototrappolaggio sarà di 8 giorni (ovvero 7 notti continuative di registrazione).

	<p><i>S.S N° 51 “di Alemagna” Provincia di Belluno</i></p> <p><i>Piano straordinario per l’accessibilità a Cortina 2021</i></p> <p><i>Attraversamento dell’abitato di San Vito di Cadore</i></p>	PMA redatto da RTIVEOLIA- BIOPROGRAMM- MULTIPROJECT- AUSILIO-CSA
		Rev. E Data 13/11/2023

8.3.2.7 Chiroteri (Metodica E)

Il riconoscimento di alcune specie e di alcuni generi della chiroterofauna presente nell’area di studio si svolgerà mediante il rilievo dei segnali di eco-localizzazione emessi durante i voli di spostamento e di caccia, e le osservazioni dirette notturne con strumenti ottici. I Microchiroteri, sottordine dei chiroteri a cui appartengono tutte le specie italiane, si orientano nel volo ed identificano la preda grazie ad un sofisticato sistema, in principio simile al sonar, noto come eco localizzazione. Ogni pipistrello emette segnali ultrasonici caratterizzati da una determinata frequenza e forma dell’impulso.

Le registrazioni delle emissioni ultrasonore prodotte dai pipistrelli saranno ottenute seguendo un determinato percorso campione nelle ore notturne, secondo quanto proposto da Ahlén (1990), e saranno realizzate con bat-detector automatico, in modalità time expansion.

La funzione fondamentale del Bat-detector è quella di convertire i segnali ultrasonori emessi dai chiroteri in volo, compresi in un campo di frequenze tra 10 e 120 kHz, in suoni udibili all’orecchio umano. L’efficacia del Bat-detector nel rivelare la presenza di chiroteri dipende dalla sensibilità del dispositivo, dall’intensità del segnale, dalla struttura dell’habitat in cui si effettua il rilevamento, nonché dalla distanza tra sorgente sonora e ricevitore e dalle loro posizioni relative.

I segnali di eco-localizzazione, registrati su supporto digitale integrato nel bat-detector verranno successivamente analizzati mediante software di bioacustica per l’analisi di emissioni ultrasonore. L’identificazione delle specie verrà effettuata secondo le indicazioni metodologiche fornite da Barataud (2012), integrate da ulteriori informazioni bibliografiche (es. Russo e Jones, 2002).


L’eco-localizzazione comporta importanti ricadute applicative nelle indagini su distribuzione ed ecologia dei chiroteri. L’obiettivo perseguito dall’indagine acustica consiste nel valutare l’uso di alcuni siti o tipologie di habitat da parte dei chiroteri.

L’identificazione acustica dei chiroteri offre anche grandi vantaggi:

- rispetto alla cattura, consente di effettuare molte più osservazioni senza alcun impatto sugli animali studiati;
- specie che tendono a volare a quote più alte, difficilmente catturabili, vengono di norma rilevate molto semplicemente con il Bat-detector (ad esempio *Nyctalus* spp.);
- la distinzione in campo delle specie criptiche (per esempio *P. pipistrellus*) è fino ad oggi possibile nella gran maggioranza dei casi misurando la frequenza di massima energia degli impulsi di eco-localizzazione, mentre mancano criteri morfologici altrettanto efficaci.

Per specie del genere *Myotis* spp. di difficile identificazione al bat detector a causa dell’ampia sovrapposizione interspecifica delle variabili spettrali e temporali dei segnali emessi, nel caso in cui non sia possibile produrre diagnosi specifiche, si classificheranno i segnali registrati come appartenenti al genere *Myotis* spp. Si esclude in modo categorico, data l’attuale emergenza sanitaria, la possibilità di effettuare catture di conferma della specie mediante utilizzo di reti.

Durante le operazioni di campo, l’ascolto dei suoni verrà quindi accompagnato, per quanto possibile, dall’osservazione diretta mediante binocolo dell’animale rivolgendo attenzione principalmente alle sue dimensioni e silhouette; inoltre verranno considerate la colorazione delle parti inferiori – quando

	<p><i>S.S N° 51 “di Alemagna” Provincia di Belluno</i></p> <p><i>Piano straordinario per l’accessibilità a Cortina 2021</i></p> <p><i>Attraversamento dell’abitato di San Vito di Cadore</i></p>	PMA redatto da RTIVEOLIA- BIOPROGRAMM- MULTIPROJECT- AUSILIO-CSA
		Rev. E Data 13/11/2023

visibili - l’altezza e il tipo di volo. I dati raccolti verranno integrati con i dati bibliografici e verranno analizzati considerando anche la fenologia delle specie.

I transetti percorsi saranno georeferenziati tramite GPS o su mappa, e ogni contatto sarà registrato su apposita scheda di rilievo. I risultati ottenuti in seguito al rilevamento saranno utilizzati per la caratterizzazione del popolamento dei chiroterteri dell’area indagata.

Per ogni specie individuata nel corso delle campagne di monitoraggio verrà specificata l’appartenenza all’elenco delle specie inserite in Allegato II e IV della Direttiva “Habitat” 92/43/CEE.

8.3.2.8 Lepidotteri Diurni (Metodica F)

Per i Lepidotteri diurni si ricorrerà al metodo del “Butterfly Monitoring Scheme” (Pollard, 1977; Hall, 1981; Thomas, 1983; Pollard & Yates, 1993), ovvero al censimento visivo degli individui in attività, seguendo le tecniche ordinariamente adottate per questo tipo di indagini e adottando le specifiche descritte nella richiesta metodologica: i transetti predefiniti verranno percorsi lentamente, osservando e annotando le farfalle presenti nel raggio di 15-20 m dall’osservatore. Frequentemente sarà necessario allontanarsi dal percorso per avvicinare individui distanti o seguire quelli in movimento, ma durante questi allontanamenti si porrà attenzione a non prendere nota di individui al di fuori del raggio di 20 metri dal percorso prestabilito. I rilevamenti verranno condotti in modo da arrecare il minor disturbo possibile alla fauna. Generalmente è possibile identificare a vista le specie osservate, in particolare quando gli individui possono essere osservati da fermi (ad es. durante le attività di termoregolazione o di alimentazione). Talvolta risulterà utile fotografare gli esemplari osservati a distanza con un obiettivo a media focale e procedere poi all’identificazione su base fotografica. In alcuni casi sarà necessario procedere alla raccolta temporanea degli individui, utilizzando in questo caso un apposito retino entomologico per lepidotteri (caratterizzato da un sacco di tulle morbido lungo circa il doppio del suo diametro). I lepidotteri catturati verranno trattenuti all’interno del retino entomologico per i pochi istanti necessari a osservarne i caratteri diagnostici e poi verranno subito rilasciati.


I rilevamenti saranno effettuati in periodo primaverile-tardo estivo con condizioni meteorologiche favorevoli durante le ore di massima contattabilità degli individui, in presenza di calma di vento e/o con vento di modesta intensità e temperatura minima dell’aria superiore ai 13°C.

Qualora vi fosse lo slittamento temporale dei monitoraggi in AO, per il CO si rispetterà comunque la pianificazione così come previsto da PMA. Nell’eventualità in cui i dati, a valle di entrambi i monitoraggi AO e CO, non risultassero confrontabili o discordanti, si potrebbero aggiungere ulteriori date per nuovi rilevamenti in CO, previo accordo tra l’ente appaltante ed appaltatore.

Per l’identificazione delle specie si farà riferimento alle principali guide disponibili per la fauna italiana ed europea.

I dati raccolti per ogni singola stazione di monitoraggio verranno restituiti tramite opportune schede nelle quali viene indicato:

- indice di ricchezza, ovvero il numero di specie rilevate,

	<p><i>S.S N° 51 “di Alemagna” Provincia di Belluno</i></p> <p><i>Piano straordinario per l’accessibilità a Cortina 2021</i></p> <p><i>Attraversamento dell’abitato di San Vito di Cadore</i></p>	PMA redatto da RTIVEOLIA- BIOPROGRAMM- MULTIPROJECT- AUSILIO-CSA
		Rev. E Data 13/11/2023

- indice di abbondanza, ovvero I.A. = n.individui/lunghezza transetti (in metri)

Per ogni specie individuata nel corso delle campagne di monitoraggio sarà specificata l’appartenenza all’elenco delle specie inserite in Allegato II e IV della Direttiva “Habitat” 92/43/CEE.

8.3.2.9 Ittiofauna (Metodica G)

I campionamenti della fauna ittica verranno realizzati utilizzando un elettrostorditore fisso a corrente continua pulsata e voltaggio modulabile (0,3-3 Ampere, 150-600 Volt, 2.500 W). L’elettropesca è un metodo che consente la cattura di esemplari di taglia differente e appartenenti a diverse specie, per cui non risulta selettivo e consente una visione d’insieme sulla qualità e sulla quantità della popolazione ittica presente in un determinato tratto del corso d’acqua.

Il passaggio della corrente lungo il corpo del pesce ne stimola la contrazione muscolare differenziata che fa nuotare attivamente il pesce verso il catodo posizionandosi con la testa verso il polo positivo del campo.

Quando la distanza tra il polo positivo ed il pesce è limitata il pesce viene immobilizzato e raccolto mediante l’utilizzo di guadini dagli operatori preposti. L’efficienza dell’elettropesca è massima nelle zone dove la profondità dell’acqua non supera i 2 m.

Data la conformazione del corso d’acqua analizzato e l’impossibilità di guadare il Torrente Boite nel tratto di monitoraggio a causa delle portate elevate, si specifica l’impossibilità di applicare il protocollo NISECI (Manuale ISPRA n.159/2017).


Per questo motivo verranno condotti dei campionamenti di tipo semi-quantitativo su una passata (come riportato anche nel monitoraggio della fase ante-opera) su porzioni di fiume raggiungibili in sicurezza di lunghezza di 100 m. I tratti campionati saranno rappresentativi della variabilità ambientale presente nel corpo idrico e delle caratteristiche fisiche dei siti.

Per la nomenclatura delle specie rilevate o di quelle la cui presenza sarà desunta da letteratura, ci si atterrà principalmente a quella utilizzata da AIIAD (2021) in “Principi guida riguardanti le immissioni di fauna ittica nelle acque interne italiane (v 1.0)”. Parma (IT), 31 pp) che contiene la check-list della fauna italiana autoctona v.3.0), in quanto attualmente risulta essere la sistematica più aggiornata e riconosciuta anche da ISPRA (AAVV, Linea guida per la proposta di comunità ittiche di riferimento di dettaglio, ISPRA, Manuali e Linee Guida 196/2022) per l’applicazione dell’indice NISECI (Manuale 159/2017).

I risultati delle indagini ittiche saranno espressi in termini di indice di abbondanza (Moyle & Nichols, 1973) e di struttura di popolazione (Turin et al., 1999).

Per l’attribuzione dell’**indice di abbondanza** specifica sarà utilizzato l’indice di abbondanza semi-quantitativo (IA) secondo Moyle & Nichols (1973) definito come segue:

- 1 - scarso (1 - 2 individui in 50 m lineari);
- 2 - presente (3 - 10 individui in 50 m lineari);
- 3 - frequente (11 - 20 individui in 50 m lineari);
- 4 - abbondante (21-50 individui in 50 m lineari);
- 5 - dominante (>50 individui in 50 m lineari).

	<p><i>S.S N° 51 “di Alemagna” Provincia di Belluno</i></p> <p><i>Piano straordinario per l’accessibilità a Cortina 2021</i></p> <p><i>Attraversamento dell’abitato di San Vito di Cadore</i></p>	PMA redatto da RTIVEOLIA- BIOPROGRAMM- MULTIPROJECT- AUSILIO-CSA
		Rev. E Data 13/11/2023

Si provvederà inoltre ad attribuire un **indice di struttura** delle popolazioni di ogni singola specie campionata per caratterizzare la struttura di popolazione secondo lo schema seguente (Turin et al., 1999):

- 1 = popolazione strutturata;
- 2 = popolazione non strutturata: assenza di adulti;
- 3 = popolazione non strutturata: assenza di giovani.

8.4 Strumentazione

8.4.1 Vegetazione e flora

Per le indagini in campo saranno utilizzati i consueti strumenti per il rilievo delle specie vegetali quali nastro e picchetti per delimitare le aree di analisi, chiavi dicotomiche tascabili, sacchetti per la raccolta di campioni e attrezzatura fotografica.

8.4.2 Fauna

8.4.2.1 Avifauna

Per le indagini in campo saranno utilizzati i consueti strumenti per il rilievo delle specie avicole quali cannocchiali, scala metrica, attrezzatura fotografica, ecc.


8.4.2.2 Anfibi e Rettili

Per l’osservazione a distanza verrà usato un binocolo tipo Minox 10 x 40. Verranno utilizzati contenitori in plastica per l’identificazione ex – loco, attraverso l’ausilio di stereomicroscopio tipo Optika WF10X diametro 20. Per la cattura in acqua, verranno inoltre usati prevalentemente retini immanicati (maglia 5 mm, apertura circolare di diametro 30 cm, bordo interamente rigido, manico lungo 75 cm) per eventuali catture di individui non determinabili con la sola osservazione, solo se necessario in raccolte d’acqua o altri ambienti umidi.

8.4.2.3 Mammiferi

Per le indagini in campo mediante il metodo naturalistico saranno utilizzati i consueti strumenti per il rilievo dei mammiferi quali cannocchiali, scala metrica, campionatori per la raccolta di parti organiche da portare in laboratorio, attrezzatura fotografica, ecc. I campioni rilevati dall’analisi degli *scatters* dei mammiferi verranno studiati in laboratorio al fine di giungere alla corretta determinazione della specie. Per le analisi di laboratorio verranno utilizzati uno stereo microscopio e un microscopio ottico a 100 e 400 ingrandimenti.

Per il rilievo degli ungulati e della mesoteriofauna verranno utilizzate anche le fototrappole modello Boskon Guard BG526.

	<p><i>S.S N° 51 “di Alemagna” Provincia di Belluno</i></p> <p><i>Piano straordinario per l’accessibilità a Cortina 2021</i></p> <p><i>Attraversamento dell’abitato di San Vito di Cadore</i></p>	PMA redatto da RTIVEOLIA- BIOPROGRAMM- MULTIPROJECT- AUSILIO-CSA
		Rev. E Data 13/11/2023

8.4.2.4 Chiroterti

Durante i rilievi in campo verrà utilizzato un binocolo, un bat-detector automatico in continuo e passivo, in modalità time expansion e un registratore digitale. Le rielaborazioni delle registrazioni verranno effettuate con un software di bioacustica.

8.4.2.5 Lepidotteri diurni

Al fine di preservare il più possibile la lepidotterofauna e di incidere il meno possibile sulle popolazioni presenti, saranno catturati, tramite retino entomologico, soltanto gli esemplari adulti di dubbia identificazione che saranno poi successivamente rilasciati.

8.4.2.6 Ittiofauna

I campionamenti verranno effettuati mediante elettrostorditore mobile o fisso trasportato su barca a seconda delle caratteristiche delle stazioni di monitoraggio che verranno individuate in occasione del primo campionamento in ante operam. Gli esemplari, estratti dalle acque mediante retino, saranno temporaneamente conservati in vasche munite di ossigenatore. Al termine delle operazioni di elettropesca si procederà, per ciascun esemplare, alla determinazione della specie, alla misurazione ed alla pesatura.

8.5 Restituzione e analisi dei risultati

8.5.1 Vegetazione e flora

Tutti i dati del monitoraggio di ante operam saranno oggetto di valutazione quanto ai risultati, a livello di relazione di sintesi finale.

I dati dei rilievi in campo e la cartografia tematica da questi derivata, saranno inseriti nei certificati di analisi, inseriti nel Sistema Informativo e trasmessi in formato editabile.

Per ciascuna area sottoposta a censimento floristico sarà prodotto inoltre un bollettino che comprenderà al suo interno la scheda di censimento botanico con relativa documentazione fotografica.


I certificati di analisi saranno trasmessi entro 60 gg dalla data di esecuzione del rilievo.

I risultati del monitoraggio di fase CO saranno valutati e restituiti nell’ambito di relazioni di sintesi annuali e di una relazione finale relativa all’intero ciclo di monitoraggio di corso d’opera.

In fase post operam, sarà prodotta una relazione annuale la cui efficacia e risposta agli obiettivi prefissati sarà valutata attraverso le indagini in campo.

I report previsti sono i seguenti:

- Certificati di analisi;
- 1 relazione di sintesi annuale in fase di AO;
- 2 relazioni di sintesi annuali in fase di CO;

	<p><i>S.S N° 51 “di Alemagna” Provincia di Belluno</i></p> <p><i>Piano straordinario per l’accessibilità a Cortina 2021</i></p> <p><i>Attraversamento dell’abitato di San Vito di Cadore</i></p>	PMA redatto da RTIVEOLIA- BIOPROGRAMM- MULTIPROJECT- AUSILIO-CSA
		Rev. E Data 13/11/2023

- 1 relazione di sintesi annuale in fase di PO.

8.5.2 Fauna

8.5.2.1 Avifauna

Per ciascuna campagna di rilievo sarà prodotto un certificato di analisi contenente le schede di rilievo restituite su supporto informatico. I certificati di analisi saranno trasmessi entro 60 gg dalla data di esecuzione del rilievo.

Successivamente, al termine di tutte le campagne annuali, sarà prodotta la relazione tecnica finale contenente le analisi dei dati e un commento dei risultati ottenuti.

I dati restituiti per la componente Avifauna saranno i seguenti:

- carta di distribuzione delle specie di particolare interesse conservazionistico in funzione della fenologia e con particolare riferimento ai periodi di nidificazione.
- analisi dei trend temporali degli indici di comunità o delle abbondanze di specie per l’area in esame;
- valutazione di sintesi sugli effetti rilevati.

I report previsti sono i seguenti:

- Certificati di analisi;
- 1 relazione di sintesi annuale in fase di AO;
- 2 relazioni di sintesi annuali in fase di CO;
- 1 relazione di sintesi annuale in fase di PO.

8.5.2.2 Anfibi


Al termine dei rilievi di campo i dati verranno analizzati in modo critico in relazione alle tipologie ambientali rilevate al fine di ottenere una quantificazione e localizzazione del numero di specie di anfibi presenti nel territorio d’indagine.

I dati restituiti per la componente Anfibi saranno i seguenti:

- carta di distribuzione delle specie rilevate;
- carta dei siti riproduttivi degli anfibi;
- analisi dei trend temporali degli indici di comunità o delle abbondanze di specie per l’area in esame;
- valutazione di sintesi sugli effetti rilevati.

I report previsti sono i seguenti:

- Certificati di analisi;

	<p><i>S.S N° 51 “di Alemagna” Provincia di Belluno</i></p> <p><i>Piano straordinario per l’accessibilità a Cortina 2021</i></p> <p><i>Attraversamento dell’abitato di San Vito di Cadore</i></p>	PMA redatto da RTIVEOLIA- BIOPROGRAMM- MULTIPROJECT- AUSILIO-CSA
		Rev. E Data 13/11/2023

- 1 relazione di sintesi annuale in fase di AO;
- 2 relazioni di sintesi annuali in fase di CO;
- 1 relazione di sintesi annuale in fase di PO.

I certificati di analisi saranno trasmessi entro 60 gg dalla data di esecuzione del rilievo.

8.5.2.3 Rettili

Al termine dei rilievi di campo i dati verranno analizzati in modo critico in relazione alle tipologie ambientali rilevate al fine di ottenere una quantificazione e localizzazione del numero di specie di rettili presenti nel territorio d’indagine.

I dati restituiti per la componente Rettili saranno i seguenti:

- carta di distribuzione delle specie rilevate;
- analisi dei trend temporali degli indici di comunità o delle abbondanze di specie per l’area in esame;
- valutazione di sintesi sugli effetti rilevati.

I report previsti sono i seguenti:

- Certificati di analisi;
- 1 relazione di sintesi annuale in fase di AO;
- 2 relazioni di sintesi annuali in fase di CO;
- 1 relazione di sintesi annuale in fase di PO.

I certificati di analisi saranno trasmessi entro 60 gg dalla data di esecuzione del rilievo.

8.5.2.4 Mammiferi


Al termine dei rilievi di campo i dati verranno analizzati in modo critico in relazione alle tipologie ambientali rilevate al fine di ottenere una quantificazione e localizzazione del numero di mammiferi appartenenti alla mesoteriofauna presenti nel territorio d’indagine.

I dati restituiti per la componente Mesoteriofauna saranno i seguenti:

- carta di distribuzione delle specie rilevate;
- analisi dei trend temporali dell’indice di abbondanza chilometrico delle specie rilevate per l’area in esame;
- valutazione di sintesi sugli effetti rilevati.

I report previsti sono i seguenti:

- Certificati di analisi;
- 1 relazione di sintesi annuale in fase di AO;
- 2 relazioni di sintesi annuali in fase di CO;

	<p><i>S.S N° 51 “di Alemagna” Provincia di Belluno</i></p> <p><i>Piano straordinario per l’accessibilità a Cortina 2021</i></p> <p><i>Attraversamento dell’abitato di San Vito di Cadore</i></p>	PMA redatto da RTIVEOLIA- BIOPROGRAMM- MULTIPROJECT- AUSILIO-CSA
		Rev. E Data 13/11/2023

- 1 relazione di sintesi annuale in fase di PO.

I certificati di analisi saranno trasmessi entro 60 gg dalla data di esecuzione del rilievo.

8.5.2.5 Passaggi faunistici

Al termine dei rilievi di campo i dati verranno analizzati in modo critico al fine di verificare la funzionalità dei passaggi della fauna e ottenere una quantificazione sia di mammiferi appartenenti alla mesoteriofauna sia di fauna minore (in particolare di anfibi e rettili) che utilizzano queste opere mitigative.

I report previsti sono i seguenti:

- Certificati di analisi;
- 1 relazione di sintesi annuale in fase di PO.

I certificati di analisi saranno trasmessi entro 60 gg dalla data di esecuzione del rilievo.

8.5.2.6 Chiroterteri

Al termine dei rilievi di campo i dati verranno analizzati in modo critico in relazione alle tipologie ambientali rilevate al fine di ottenere una quantificazione e localizzazione del numero di mammiferi appartenenti alla chiroterrofauna presenti nel territorio d’indagine.

I dati restituiti per la componente Chiroterrofauna saranno i seguenti:

- carta di distribuzione delle specie rilevate.;
- numero di sequenze di vocalizzi per specie;
- valutazione di sintesi sugli effetti rilevati.

I report previsti sono i seguenti:

- Certificati di analisi;
- 1 relazione di sintesi annuale in fase di AO;
- 2 relazioni di sintesi annuali in fase di CO;
- 1 relazione di sintesi annuale in fase di PO.


I certificati di analisi saranno trasmessi entro 60 gg dalla data di esecuzione del rilievo.

8.5.2.7 Lepidotterofauna

Al termine dei rilievi di campo i dati verranno analizzati in modo critico in relazione alle tipologie ambientali rilevate al fine di ottenere una quantificazione e localizzazione del numero di lepidotteri presenti nel territorio d’indagine.

I dati restituiti per la componente Lepidotteri saranno i seguenti:

- carta di distribuzione delle specie rilevate.;
- ricchezza di specie;

	<p><i>S.S N° 51 “di Alemagna” Provincia di Belluno</i></p> <p><i>Piano straordinario per l’accessibilità a Cortina 2021</i></p> <p><i>Attraversamento dell’abitato di San Vito di Cadore</i></p>	PMA redatto da RTIVEOLIA- BIOPROGRAMM- MULTIPROJECT- AUSILIO-CSA
		Rev. E Data 13/11/2023

- valutazione di sintesi sugli effetti rilevati.

I report previsti sono i seguenti:

- Certificati di analisi;
- 1 relazione di sintesi annuale in fase di AO;
- 2 relazioni di sintesi annuali in fase di CO;
- 1 relazione di sintesi annuale in fase di PO.

I certificati di analisi saranno trasmessi entro 60 gg dalla data di esecuzione del rilievo.

8.5.2.8 Ittiofauna

Gli elaborati prodotti descriveranno con puntualità le condizioni ambientali rilevate durante i diversi periodi di monitoraggio. Nei documenti prodotti saranno raccolti i risultati delle valutazioni e delle analisi sviluppate per ogni parametro di monitoraggio.

Al termine delle singole campagne di monitoraggio si prevede la stesura di un certificato di analisi ovvero di un breve report che conterrà una sintesi dei risultati delle analisi dei dati raccolti in situ e degli esiti delle analisi di laboratorio. I certificati di analisi saranno trasmessi entro 60 gg dalla data di esecuzione del rilievo.


sarà redatta annualmente una relazione di sintesi del monitoraggio: in tale documento saranno riassunti i risultati delle valutazioni e delle analisi sviluppate per ogni parametro di monitoraggio.

I report previsti sono i seguenti:

- Certificati di analisi;
- 1 relazione di sintesi annuale in fase di AO;
- 2 relazioni di sintesi annuale in fase di CO;
- 1 relazione di sintesi annuale in fase di PO.

8.5.3 Carta di idoneità faunistica reale

A conclusione della fase di AO e in fase di PO (1° anno), verrà prodotta la carta di idoneità faunistica reale, attribuendo per ciascuna tipologia di uso del suolo ricadente all'interno del buffer di monitoraggio il relativo coefficiente di idoneità di ciascuna delle specie rinvenute (in fase di AO e PO). L'attribuzione del coefficiente di idoneità di ciascuna specie per ciascuna tipologia di uso del suolo avverrà con una scala 0-3 (0= non idoneo, 1=bassa idoneità, 2= media idoneità, 3 = alta idoneità). Il valore complessivo d'idoneità faunistica per ciascun poligono dell'uso del suolo sarà dato dalla sommatoria dei coefficienti di idoneità di ciascuna specie presente nell'area e rinvenuta nel corso dei monitoraggi. La carta faunistica reale prodotta al termine della fase di AO è stata aggiornata sulla base della cartografia aggiornata al 2020 sull'uso del suolo.

	<p><i>S.S N° 51 “di Alemagna” Provincia di Belluno</i></p> <p><i>Piano straordinario per l’accessibilità a Cortina 2021</i></p> <p><i>Attraversamento dell’abitato di San Vito di Cadore</i></p>	PMA redatto da RTIVEOLIA- BIOPROGRAMM- MULTIPROJECT- AUSILIO-CSA
		Rev. E Data 13/11/2023

8.6 Definizione dei valori di soglia e gestione anomalie

La definizione di valori soglia per la matrice biodiversità è una azione non semplice che risulta in genere complessa in relazione all’assenza di valori limite codificati per legge o stabiliti in specifici protocolli operativi ufficiali.

Nel presente paragrafo sono quindi riportate ai punti successivi le prime valutazioni per l’individuazione dei valori soglia nonché le indicazioni relative all’attivazione degli interventi correttivi da porre in essere in caso di superamento dei valori indice. Come concordato con ARPAV in sede di riunioni tecnico operative svolte in fase di stesura per il PMA, i valori soglia si basano sugli esiti conseguiti in Ante Operam.

Nel caso in cui dovesse emergere che le anomalie fossero legate ad attività di progetto si provvederà ad attuare gli opportuni interventi correttivi/mitigativi, previa tempestiva comunicazione alla D.L. che provvederà ad informare la S.A. e gli Enti di controllo.

Gli interventi correttivi saranno correlati e mirati al fattore che ha indotto l’anomalia e con attuazione di interventi mitigativi che permettano, nei limiti del possibile, al ritorno nelle condizioni antecedenti l’impatto.

L’individuazione e la segnalazione della criticità saranno implementate anche nel sistema SIT, accompagnate da un preciso riferimento al punto in cui si è verificata la condizione critica e alle possibili cause (breve descrizione delle lavorazioni di cantiere in atto).

Nel presente capitolo sono riportate le prime valutazioni per l’individuazione dei valori soglia nonché le indicazioni relative all’attivazione degli interventi correttivi da porre in essere in caso di superamento dei valori indice. Come concordato con ARPAV in sede di riunioni tecnico operative svolte in fase di stesura per il PMA, i valori soglia definitivi saranno definiti prima dell’avvio del CO, a valle degli esiti conseguiti in Ante Operam.


Le procedure di mitigazione saranno contenute all’interno di uno specifico documento facente parte del SGA (Sistema di Gestione Ambientale). Il documento sarà redatto in sede di progettazione esecutiva prima dell’avvio della fase di CO e sarà preventivamente trasmesso ad ARPAV per l’eventuale parere di merito.

8.6.1 Flora e vegetazione

I dati del monitoraggio saranno analizzati e valutati per individuare eventuali situazioni anomale o di emergenza tra la fase di Ante Operam e le fasi successive.

Gli eventi accidentali e/o emergenziali che possono coinvolgere la matrice flora e vegetazione in fase di cantiere sono di seguito riassunti:

- perdita o perturbazione diretta o indiretta di habitat o di formazioni vegetazionali di pregio, non prevista dal SIA e dalla VINCA, quindi esterna alle aree di cantiere, con particolare attenzione ai siti naturali o naturaliformi strettamente limitrofi al tracciato;
- diffusione di specie avventizie/ruderali;

	<p><i>S.S N° 51 “di Alemagna” Provincia di Belluno</i></p> <p><i>Piano straordinario per l’accessibilità a Cortina 2021</i></p> <p><i>Attraversamento dell’abitato di San Vito di Cadore</i></p>	PMA redatto da RTIVEOLIA- BIOPROGRAMM- MULTIPROJECT- AUSILIO-CSA
		Rev. E Data 13/11/2023

- perturbazione di habitat o di formazioni vegetazionali di pregio per emissioni di polveri ed altri inquinanti atmosferici legati alla movimentazione e all’uso dei mezzi di cantiere.

Per quanto riguarda la perdita o la perturbazione diretta o indiretta di un habitat o di una formazione vegetazionale di pregio, non prevista dallo SIA e dalla VINCA, in caso di consumo diretto di formazioni vegetazionali di pregio si dovrà interrompere l’azione che ha causato l’impatto. Si dovrà quindi verificare quali sono state le cause che hanno portato alla perdita o al danneggiamento, che potrebbero essere dovute a:


- eventi naturali (ad es. stagione particolarmente arida);
- terzi (ad es. altro cantiere o attività compiute da persone estranee al cantiere);
- ad attività del cantiere.

Per porre in evidenza tali criticità si provvederà alla stesura di una Carta della vegetazione in scala 1:2000 dell’area interferita, volta alla verifica del consumo del suolo rispetto alla fase di AO, CO e PO.

Una volta individuata la causalità legata al cantiere si dovrà sospendere l’azione che ha causato l’impatto e si valuterà, in accordo con gli Enti preposti, come mitigare o compensare il danno in relazione al caso specifico.

Nella gestione della presenza delle specie alloctone invasive, si avrà cura di seguire le seguenti indicazioni:

- gli interventi di taglio/sfalcio/eradicazione delle specie esotiche invasive dovranno essere effettuati prima della fioritura, in modo da impedire la produzione di seme;
- nel caso di interventi di taglio e/o eradicazione di specie invasive su aree circoscritte, le superfici di terreno interferite dovranno essere ripulite da residui vegetali in modo da ridurre il rischio di disseminazione e/o moltiplicazione da frammenti di pianta; inoltre è importante curare la pulizia delle macchine impiegate e rimuovere ogni residuo di sfalcio;
- le piante tagliate e i residui vegetali devono infatti essere raccolti con cura e depositati in aree appositamente destinate, dove i residui devono essere coperti (p.e. con teli di plastica ancorati al terreno) o comunque gestiti in modo da impedirne la dispersione nelle aree circostanti. Anche le fasi di trasporto e spostamento dei residui vegetali (all’interno e verso l’esterno del cantiere) devono essere effettuate in modo che non ci siano rischi di dispersione del materiale (copertura con teloni dei mezzi di trasporto utilizzati).
- le piante tagliate ed i residui vegetali dovranno essere smaltiti come rifiuti garantendone il conferimento o ad un impianto di incenerimento oppure ad un impianto di compostaggio industriale nel quale sia garantita l’inertizzazione del materiale conferito. Durante tutte le fasi di trasporto ed eventuale stoccaggio presso l’area di cantiere dovranno essere adottate tutte le precauzioni necessarie ad impedire la dispersione di semi e/o propaguli;
- nel caso che sull’area di intervento sia stata rilevata la presenza di specie esotiche velenose, urticanti e/o allergizzanti a carico delle quali siano previsti attività di contrasto, dovrà essere prevista l’applicazione di tutte le misure per la sicurezza della salute dei lavoratori.

	<i>S.S N° 51 “di Alemagna” Provincia di Belluno</i> <i>Piano straordinario per l’accessibilità a Cortina 2021</i> <i>Attraversamento dell’abitato di San Vito di Cadore</i>	PMA redatto da RTIVEOLIA- BIOPROGRAMM- MULTIPROJECT- AUSILIO-CSA
		Rev. E Data 13/11/2023

Per quanto riguarda la possibile perturbazione della flora e della vegetazione per emissioni di polveri ed altri inquinanti atmosferici legati alla movimentazione e all’uso dei mezzi di cantiere si rimanda alle mitigazioni già previste per la matrice atmosfera.

Si ricorda che i valori soglia per NOx e SOx sono quelli stabiliti dal D.Lgs. 155/10 per la protezione della vegetazione. Il D. Lgs 155/10 non prevede limiti per le polveri sottili (PM10 e PM2,) in relazione alla vegetazione.

8.6.2 Fauna

I dati del monitoraggio saranno analizzati e valutati per individuare eventuali situazioni anomale o di emergenza tra la fase di Ante Operam e le fasi successive.

Gli eventi accidentali e/o emergenziali che possono coinvolgere la matrice fauna in fase di cantiere sono di seguito elencati:


- perdita o perturbazione diretta o indiretta di habitat di specie, non previsti dallo SIA e dalla VINCA, quindi esterna alle aree di cantiere;
- perdita di individui di specie di interesse conservazionistico per schiacciamento da parte dei mezzi di cantieri, soprattutto a carico delle specie meno mobili o per distruzione di siti riproduttivi (nidi, ovature o tane) o di riposo (roost);
- perturbazione di habitat di specie e disturbo alla fauna per fonoinquinamento ed emissioni di polveri e altri inquinanti atmosferici legati alla movimentazione e all’uso dei mezzi di cantiere soprattutto durante il periodo riproduttivo delle specie faunistiche presenti;
- inquinamento delle acque superficiali per sversamenti accidentali con conseguente impatto sulla fauna acquatica, con particolare attenzione alla realizzazione dell’intervento in prossimità del Torrente Boite.

In relazioni agli eventi accidentali e/o emergenziali si prevede la messa in opera delle azioni correttive/mitigative di seguito descritte laddove dovessero rendersi evidenti, a seguito del monitoraggio, situazioni di criticità in aree prossimali ai cantieri.

Per quanto riguarda la perdita o la perturbazione diretta o indiretta di habitat di specie, non prevista dallo SIA e dalla VINCA, in caso di consumo diretto (ad esempio il taglio non previsto di un boschetto o siepe in cui sono stati rilevati nidi di specie di interesse conservazionistico) si dovrà procedere al ripristino dell’habitat di specie o se ciò non fosse possibile ad individuare un’area idonea per la realizzazione di un progetto compensativo in accordo con le autorità competenti.

La verifica della presenza di nidi/siti riproduttivi viene prevista in sede di sopralluogo in fase di AO, e sarà svolta in presenza delle autorità competenti (Carabinieri forestali, Polizia provinciale) e con tali Autorità verranno verificate le eventuali modalità di spostamento, nel rispetto di quanto previsto dalle vigenti norme in materia di tutela della fauna.

In relazione all’obiettivo del PMA di verificare e prevenire l’insorgere di eventuali variazioni in termini di densità e di abbondanza delle specie di interesse conservazionistico di cui è possibile o

	<i>S.S N° 51 “di Alemagna” Provincia di Belluno</i> <i>Piano straordinario per l’accessibilità a Cortina 2021</i> <i>Attraversamento dell’abitato di San Vito di Cadore</i>	PMA redatto da RTIVEOLIA- BIOPROGRAMM- MULTIPROJECT- AUSILIO-CSA
		Rev. E Data 13/11/2023

accertata la presenza nell'area di interferenza dell'opera secondo la DGR n. 2200/2014, si realizzerà un rilievo speditivo per la verifica durante la fase di ante operam della presenza di tali specie.

Se in fase di AO si dovesse rilevare la presenza stabile di tali specie di rilevante interesse conservazionistico e qualora si rilevasse la necessità di attivare un monitoraggio specifico ulteriore rispetto a quanto già previsto da questo PMA, si provvederà ad emettere successiva revisione del PMA con l'integrazione di una specifica metodica di analisi per tali specie.

In caso di perdita indiretta di habitat di specie si dovrà verificare quali sono state le cause che hanno portato alla perdita o al danneggiamento dell'habitat di specie. Verranno quindi attivate tutte le indagini necessarie per individuare le cause, che potranno essere dovute a:

- eventi naturali (ad es. stagione particolarmente arida o piovosa, eventi meteorologici importanti ...);
- terzi (ad es. altro cantiere o attività compiute da persone estranee al cantiere);
- ad attività del cantiere.

Una volta individuata la causalità legata al cantiere si dovrà sospendere l'azione che ha causato l'impatto e valutare, in accordo con gli Enti preposti, come mitigare o compensare il danno in relazione al caso specifico.

Per quanto riguarda la possibile perturbazione di habitat di specie e il disturbo alla fauna per fonoinquinamento ed emissioni di polveri ed altri inquinanti atmosferici legati alla movimentazione e all'uso dei mezzi di cantiere si rimanda alle mitigazioni già previste per la matrice atmosfera e per la matrice rumore.


Per quanto riguarda gli effetti sulla fauna numerose pubblicazioni e studi specifici sembrano dimostrare che al di sotto dei 50 dB non vi siano effetti palesi sul comportamento della fauna, e come la soglia dei 70 dB sia quella che determina evidenti risposte comportamentali.

In funzione degli esiti del monitoraggio alla componente rumore, verrà valutato se le misure mitigative previste dal progetto siano sufficienti o servano ulteriori azioni e/o interventi integrativi.

In relazione all'impatto sulla fauna acquatica conseguente ad eventuali inquinamenti accidentali delle acque superficiali si dovranno mettere tempestivamente in atto le misure mitigative già previste nel capitolo delle acque superficiali (Par. 3.7).

Inoltre, vengono considerate situazioni di potenziale criticità l'assenza di specie rilevate in monitoraggi precedenti (sia ante opera che altre specie rilevate in corso d'opera). Tale evento impone una verifica e approfondimento puntuale rispetto al possibile impatto dei lavori sulla popolazione delle specie rispetto alle naturali dinamiche e stagionalità della specie, tenendo in considerazione le relative abbondanze delle singole specie, la stagionalità delle specie migratrici (anche migrazioni regionali e locali come, ad esempio, di quota altimetrica) ed il grado di contattabilità, nonché alla loro vulnerabilità/sensibilità (classificazione liste rosse ecc.).

Una volta individuata la causalità legata al cantiere si dovrà sospendere l'azione che ha causato l'impatto e si valuterà, in accordo con gli Enti preposti, come mitigare o compensare il danno in relazione al caso specifico. Nell'individuazione della soglia di attenzione (fase di individuazione emergenza) per l'attivazione delle misure di mitigazione, oltre alle potenziali fonti di disturbo già

	<p><i>S.S N° 51 “di Alemagna” Provincia di Belluno</i></p> <p><i>Piano straordinario per l’accessibilità a Cortina 2021</i></p> <p><i>Attraversamento dell’abitato di San Vito di Cadore</i></p>	PMA redatto da RTIVEOLIA- BIOPROGRAMM- MULTIPROJECT- AUSILIO-CSA
		Rev. E Data 13/11/2023

citare, particolare attenzione dovrà essere data alle osservazioni relative alla perdita o danneggiamento degli habitat di specie.

8.6.2.1 Fattori di calcolo dei valori soglia per le anomalie

L’attività di monitoraggio deve potere verificare periodicamente se l’intervento realizzato si sta orientando effettivamente a conseguire gli obiettivi preordinati e se si stanno verificando inaspettati effetti negativi, pertanto, per ciascuna delle componenti ambientali e territoriali ritenute significative, devono essere preventivamente individuati degli indicatori, in grado di rappresentare le condizioni ed il livello qualitativo del contesto di inserimento dell’opera.

Il fine è verificare se eventuali variazioni dell’ambiente circostante, e presumibilmente indotte dalla costruzione dell’opera, siano o meno temporanee e al di sotto di determinate soglie, in modo tale da adeguare rapidamente la conduzione dei lavori.

La raccolta nel tempo dei dati relativi agli indicatori, che fanno riferimento a limiti normativi e/o analitici presi come riferimento di base, consente così di valutare l’evoluzione dei fenomeni di interesse.


Viene stabilito, in tal modo, un parametro significativo, il cui livello può essere rappresentato attraverso un valore numerico o un giudizio qualitativo, che può essere considerato come uno strumento che ha come fine quello di rendere più agevole la lettura e l’analisi di fenomeni che per loro natura sono caratterizzati da un grado di complessità tale da non essere facilmente rappresentabili.

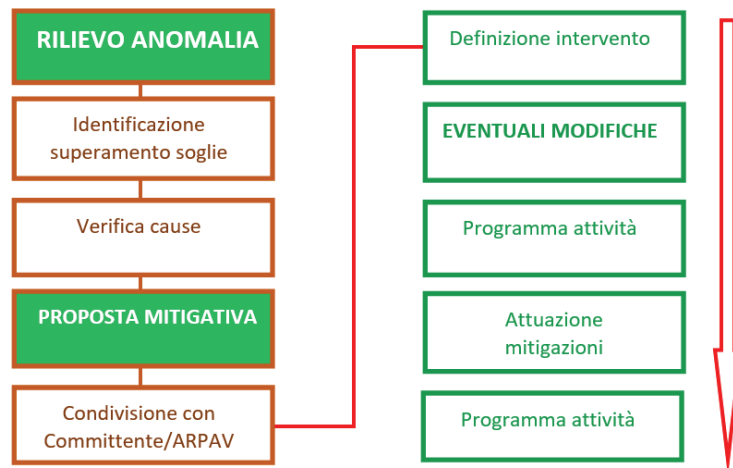
Gli indicatori mettono in risalto, così, nel caso di eventuale andamento negativo, i settori ed i temi rispetto ai quali è opportuno rafforzare o modificare le condizioni definite nel progetto; una volta stabilite le **soglie di criticità**, riferite a limiti normativi e/o regolamentari di cui è richiesto il rispetto, si possono applicare eventuali misure correttive, ovvero azioni da porre in atto in caso di superamento sistematico delle soglie di criticità.

Successivamente, all’esame del primo report annuale, si potrà decidere la sospensione del monitoraggio di alcuni indicatori, se valutati non critici, e le soglie oltre le quali il monitoraggio di tali indicatori dovrà essere riattivato.

In tal senso, per poter valutare variazioni della popolazione locale o della disponibilità di habitat nell’area di analisi, sarà necessario individuare solo la soglia che definisce la variazione nell’area di analisi, intesa come variazione significativa della consistenza presente in ANTE OPERAM (ove possibile) e come effetto locale degli interventi di piano.

Premesso che la componente ambientale di riferimento risulta incerta e basata su un processo stocastico caratterizzato da rilievi limitati e non completamente rappresentativi, e che la componente biotica è fortemente influenzata anche da fattori esogeni al cantiere, come la stagionalità, le temperature, le dinamiche di popolazione, le attività agronomiche e/o antropiche esterne al cantiere, è evidente che tale struttura probabilistica si inserisce in un sistema dinamico con più gradi di libertà; alla luce di ciò, nel caso si verificassero eventi non prevedibili, tali da modificare sostanzialmente il quadro ambientale e territoriale risultante dall’Ante Operam, lo schema logico per la definizione di ulteriori interventi di mitigazione/compensazione è il seguente:

	<p><i>S.S N° 51 “di Alemagna” Provincia di Belluno</i></p> <p><i>Piano straordinario per l’accessibilità a Cortina 2021</i></p> <p><i>Attraversamento dell’abitato di San Vito di Cadore</i></p>	PMA redatto da RTIVEOLIA- BIOPROGRAMM- MULTIPROJECT- AUSILIO-CSA
		Rev. E Data 13/11/2023



Il rilievo di anomalie e/o di valori superiori alle soglie di criticità deve essere accompagnato da una accurata analisi delle cause che li hanno generati. Tali cause possono essere, in linea di massima:


- ✓ Evento esterno eccezionale, non ripetuto
- ✓ Diretta conseguenza della presenza dell’attività di cantiere
- ✓ Diretta conseguenza della presenza di altre attività continuative, o interventi specifici.

Si precisa che la realizzazione di eventuali azioni e/o interventi mitigativi da porre in atto dovrà essere attribuita in relazione alle cause generatrici, e pertanto si dovrà valutare se dovrà essere posta a carico del gestore del PMA o di altri soggetti.

Di seguito si espone la metodologica d’analisi delle soglie di anomalia legate alla componente faunistica, da applicare in fase di CORSO D’OPERA e da raffrontare con i risultati dei rilievi effettuati nella fase di ANTE OPERAM.

Difatti, nel caso dei monitoraggi faunistici, gli esposti di natura ambientale eseguiti in AO, trovano una naturale prosecuzione delle campagne in corso di svolgimento o di futura realizzazione (CO), pertanto sono finalizzati al confronto e verifica delle situazioni critiche e all’eventuale adozione di misure mitigative necessarie alla tutela dei ricettori interessati, nonché alla correzione di errori vari.

La ricchezza specifica (N° specie) e la variazione di consistenza (N° esemplari) rappresentano i parametri descrittivi di riferimento utilizzati per il monitoraggio CO delle specie di fauna. Per ogni specie target, per ciascuna stazione o transetto di indagine e per ogni sessione di monitoraggio saranno quantificati tali parametri, così come così come avvenuto in AO.

	<p><i>S.S N° 51 “di Alemagna” Provincia di Belluno</i></p> <p><i>Piano straordinario per l’accessibilità a Cortina 2021</i></p> <p><i>Attraversamento dell’abitato di San Vito di Cadore</i></p>	PMA redatto da RTIVEOLIA- BIOPROGRAMM- MULTIPROJECT- AUSILIO-CSA
		Rev. E Data 13/11/2023

CRITERI GESTIONALI:

ANFIBI

Applicabilità: per contatti superiori o uguali alle 5 unità (intese come numero di esemplari od ovature)

Soglia di criticità: riduzione del 75% dell’abbondanza intesa come numero di adulti o numero di ovature, o scomparsa totale delle larve (poiché quest’ultime non vengono conteggiate).

Nota: nel caso di AO con assenza di individuazione di specie di interesse comunitario, l’eventuale loro rilievo nelle fasi successive di CO porterà alla definizione della nuova condizione di riferimento in sostituzione a quello dell’AO.

RETTILI

Si precisa che in merito a *Podarcis muralis* gli estensori del report AO hanno evidenziato come le popolazioni montane, diversamente da quelle planiziali, risultino localizzate e pertanto di interesse conservazionistico. Tuttavia, considerata la scarsità dei dati raccolti per questa classe, ivi compresi quelli riferiti a *Podarcis muralis*, si ritiene che i Rettili nell’ambiente montano caratterizzante il contesto delle opere, non siano utili ai fini dell’individuazione di criticità puntuali.

Si riserva pertanto l’analisi dei dati relativi a questo taxa per la valutazione complessiva dell’evoluzione della componente rispetto alle fasi di avanzamento dell’opera nell’arco delle diverse annualità.

UCCELLI


Applicabilità: per contatti superiori o uguali alle 5 unità (intese come numero di specie o esemplari) nella stazione e sessione di riferimento o per singolo contatto nel caso di specie di Allegato I della Dir. 2009/147/CE Uccelli.

Soglia di criticità: riduzione del 75% della ricchezza in numero di specie o riduzione del 75% della consistenza totale o riduzione del 75% della consistenza anche di una sola specie di allegato I della Dir. 2009/147/CE Uccelli.

Nota: nel caso di AO con assenza di individuazione di specie di interesse comunitario, l’eventuale loro rilievo nelle fasi successive di CO porterà alla definizione della nuova condizione di riferimento in sostituzione a quello dell’AO.

STRIGIFORMI

Applicabilità: per contatti superiori o uguali alle 5 unità (intese come numero di specie o esemplari) nella stazione e sessione di riferimento o per singolo contatto nel caso di specie di Allegato I della Dir. 2009/147/CE Uccelli.

	<p><i>S.S N° 51 “di Alemagna” Provincia di Belluno</i></p> <p><i>Piano straordinario per l’accessibilità a Cortina 2021</i></p> <p><i>Attraversamento dell’abitato di San Vito di Cadore</i></p>	PMA redatto da RTIVEOLIA- BIOPROGRAMM- MULTIPROJECT- AUSILIO-CSA
		Rev. E Data 13/11/2023

Soglia di criticità: riduzione del 75% della ricchezza in numero di specie o riduzione del 75% della consistenza totale o riduzione del 75% della consistenza anche di una sola specie di Allegato I della Dir. 2009/147/CE Uccelli.

Nota: nel caso di AO con assenza di individuazione di specie di interesse comunitario, l’eventuale loro rilievo nelle fasi successive di CO porterà alla definizione della nuova condizione di riferimento in sostituzione a quello dell’AO.

LEPIDOTTERI

Applicabilità: per contatti superiori o uguali alle 5 unità (intese come numero di specie o esemplari) nella stazione e sessione di riferimento.

Soglia di criticità: riduzione del 75% della ricchezza in numero di specie o riduzione del 75% della consistenza totale.

MAMMIFERI

(Mesoteriofauna ed Ungulati)

Applicabilità: per contatti superiori o uguali alle 5 unità (intese come specie o numero di contatti/segni di presenza) nella stazione e sessione di riferimento.

Soglia di criticità: riduzione del 75% della ricchezza in numero di specie o riduzione del 75% della consistenza totale (intesa come numero di contatti).

CHIROTTERI


Applicabilità: per contatti superiori o uguali alle 5 unità (intese come numero di specie o numero di contatti) nella stazione e sessione di riferimento.

Soglia di criticità: riduzione del 75% della ricchezza in numero di specie o riduzione del 75% della consistenza totale (intesa come numero di contatti).

FAUNA ITTICA

Applicabilità: per contatti superiori o uguali alle 5 unità (intese come numero totale di esemplari catturati) nella stazione e sessione di riferimento, o per contatti maggiori o uguali alle 2 unità nel caso di Scazzone *Cottus gobio* (specie in Allegato II della Dir. Habitat 92/43 CEE), nella stazione e sessione di riferimento.

Soglia di criticità: riduzione del 75% della ricchezza in numero di specie o riduzione del 75% della consistenza totale o riduzione del 75% della consistenza anche di una sola specie di Allegato II della Dir. Habitat 92/43 CEE.

	<p style="text-align: center;"><i>S.S N° 51 “di Alemagna” Provincia di Belluno</i></p> <p style="text-align: center;"><i>Piano straordinario per l’accessibilità a Cortina 2021</i></p> <p style="text-align: center;"><i>Attraversamento dell’abitato di San Vito di Cadore</i></p>	PMA redatto da RTIVEOLIA- BIOPROGRAMM- MULTIPROJECT- AUSILIO-CSA
		Rev. E Data 13/11/2023

8.6.2.2 GESTIONE DELLE ANOMALIE

Prima dello svolgimento della fase di CORSO D’OPERA, sarà individuato uno stato di “bianco analitico” a partire dai dati rilevati in fase di ANTE OPERA.

Si prevede quindi di implementare il PMA con una valutazione sito specifica codificata (allegato *Stato di Fatto Ante Opera*) che permetta, attraverso l’applicazione dei summenzionati criteri oggettivi e semplificati, di poter agevolmente interpretare i dati rilevati.

Ciò consentirà di costruire uno schema di confronto atto a definire le anomalie in riferimento al monitoraggio faunistico e successivamente procedere alla loro gestione.

Difatti, tale complesso gestionale prevede l’individuazione immediata delle cause o la ripetizione del rilievo entro una settimana; se il secondo rilievo dovesse confermare gli esiti del precedente, si passerebbe all’individuazione delle cause.

Per poter individuare quest’ultime, sarà necessario procedere alla verifica del Giornale Lavori e/o Verbali di Cantiere delle attività svolte nelle 3 settimane precedenti al rilievo sul campo.

Inoltre sarà necessario valutare attentamente gli effetti di altri fattori e pressioni quali: fenologia delle specie, evento naturale occasionale, pressioni non correlate al cantiere, ecc..

Se l’anomalia riscontrata risultasse attribuibile alle attività di cantiere connesse all’opera saranno sospese le operazioni identificate come fonti di pressione; dovranno quindi essere individuate ed applicate procedure alternative o mitigazioni.


Si precisa che l’eventuale individuazione di specie di interesse comunitario nel rilievo nelle fasi successive di CO porterà alla definizione della nuova condizione di riferimento in sostituzione a quello dell’AO.

8.7 Caratterizzazione dell’area di rilevamento

8.7.1 Uso del suolo

La definizione dello stato iniziale dell’uso del suolo consente in prima analisi di inquadrare l’area di progetto e il territorio limitrofo e di definire le unità ambientali omogenee entro cui posizionare le stazioni di monitoraggio e, in secondo luogo, nelle fasi successive, consentirà di analizzare l’evoluzione della struttura del territorio e di documentare gli effetti derivanti dalla realizzazione dell’infrastruttura in progetto.


L’analisi dell’uso del suolo è stata effettuata con un buffer di 500 m nell’intorno del tracciato di progetto. L’area che si estende tra il tracciato di progetto e il Torrente Boite è ritenuta la fascia più sensibile e influenzata dalle attività cantieristiche; oltre il Torrente Boite non vi è infatti influenza del cantiere e il lato nord-est del tracciato comprende l’abitato di San Vito. Le stazioni di indagine della fauna sono state quindi posizionate all’interno della fascia compresa tra il Torrente Boite e il tracciato, in quanto rappresentata da unità ambientali omogenee più naturali, evitando quindi la fascia a nord-est del tracciato che rientra nell’unità ambientale omogenea definita “tessuto urbano”, non rappresentativa ai fini del monitoraggio faunistico.

	<i>S.S N° 51 “di Alemagna” Provincia di Belluno</i> <i>Piano straordinario per l’accessibilità a Cortina 2021</i> <i>Attraversamento dell’abitato di San Vito di Cadore</i>	PMA redatto da RTIVEOLIA- BIOPROGRAMM- MULTIPROJECT- AUSILIO-CSA
		Rev. E Data 13/11/2023

Per tale analisi in AO è stata utilizzata la cartografia di uso del suolo della Regione Veneto aggiornamento 2015. I successivi CO e PO ricadono in un periodo temporale che vede la pubblicazione di un aggiornamento della cartografia uso suolo, quella del 2020. A conclusione dei monitoraggi condotti in CO si provvederà a effettuare una valutazione di merito che renda confrontabili i risultati rispetto a quelli in AO, sulla base delle differenze legate all’aggiornamento delle cartografie. Questa armonizzazione permetterà di rendere coerenti e confrontabili i dati anche per quello che sarà il monitoraggio PO.

Tabella 8.3 - Uso del suolo dell'area di analisi (da Cartografia di uso del suolo della Regione Veneto 2020)

CODICE	DESCRIZIONE	AREA (MQ)	%
31113	Aceri-frassineto tipico	164005	0,93
31121	Alneti di ontano nero e/o bianco	47064	0,27
12110	Aree destinate ad attività industriali e spazi annessi	27468	0,16
14220	Aree sportive (Calcio, atletica, tennis, ecc.).	29019	0,16
51210	Bacini senza manifeste utilizzazioni produttive	20076	0,11
31100	Bosco di latifoglie	24765	0,14
12170	Cimiteri non vegetati	4195	0,02
14120	Cimiteri vegetati	2113	0,01
51110	Fiumi, torrenti e fossi	190085	1,08
33230	Ghiaioni	10668	0,06
33210	Greti e letti di fiumi e torrenti	80036	0,45
31232	Lariceto tipico	37974	0,22
12160	Luoghi di culto (non cimiteri)	19111	0,11
14110	Parchi urbani	21171	0,12
31249	Pecceta secondaria montana	9137060	51,88
31256	Pineta di pino silvestre mesalpica con abete rosso	4622764	26,25
31255	Pineta di pino silvestre mesalpica tipica	560132	3,18
12230	Rete stradale secondaria con territori associati (strade regionali, provinciali, comunali ed altro)	48367	0,27
12190	Scuole	8746	0,05

	<i>S.S N° 51 “di Alemagna” Provincia di Belluno</i> <i>Piano straordinario per l’accessibilità a Cortina 2021</i> <i>Attraversamento dell’abitato di San Vito di Cadore</i>	PMA redatto da RTIVEOLIA- BIOPROGRAMM- MULTIPROJECT- AUSILIO-CSA
		Rev. E Data 13/11/2023

11320	Strutture residenziali isolate (discrimina le residenze isolate evidenziando il fatto che sono distaccate da un contesto territoriale di tipo urbano)	56665	0,32
23100	Superfici a copertura erbacea: graminacee non soggette a rotazione	1635254	9,29
11210	Tessuto urbano discontinuo denso con uso misto (Sup. Art. 50%-80%)	42444	0,24
11220	Tessuto urbano discontinuo medio, principalmente residenziale (Sup. Art. 30%-50%)	583525	3,31
11230	Tessuto urbano discontinuo rado, principalmente residenziale (Sup. Art. 10%-30%)	237610	1,35
	TOTALE	17610318	100,00

Come si può vedere dalla tabella che segue la macrocategoria più diffusa sono le superficie boscate (circa l' 82% dell'area di analisi) costituiti per il 51,88% da peccete secondarie montane. Seguono le superfici agricole rappresentate dai prati da sfalcio, che rientrano nella categoria “Superfici a copertura erbacea: graminacee non soggette a rotazione”, che coprono il 9,29% e le superfici artificiali che rappresentano il 6.13%.

I corpi idrici coinvolgono una superficie pari al 2% dell'area di analisi e sono rappresentati dal Torrente Boite e dal laghetto di San Vito.

Tabella 8.4 - Macrocategorie di uso del suolo dell'area di analisi (da Cartografia di uso del suolo della Regione Veneto 2020)

CODICE CLC	DESCRIZIONE	AREA (MQ)	%
1	Superfici artificiali	1.091.764	6
2	Superfici agricole	1.635.254	9
3	Territori boscati ed ambienti seminaturali	14.555.791	83
4	Zone umide	0	0
5	Corpi idrici	270.121	2
TOTALE		17.552.930	100

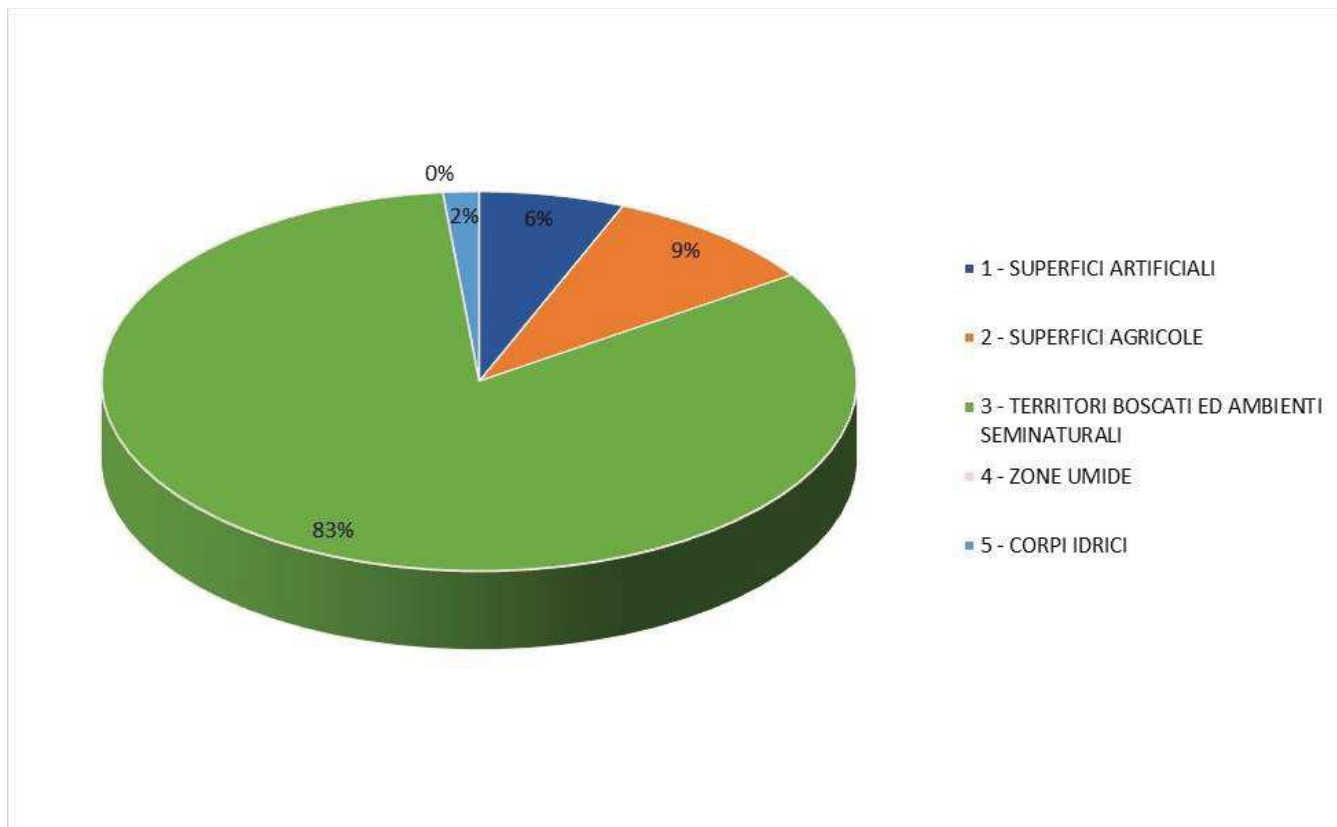


Figura 8.1- Macrocategorie di uso del suolo dell'area di analisi (da Cartografia di uso del suolo della Regione Veneto 2020)

Nella figura è riportata la cartografia dell'uso del suolo dell'area di analisi.

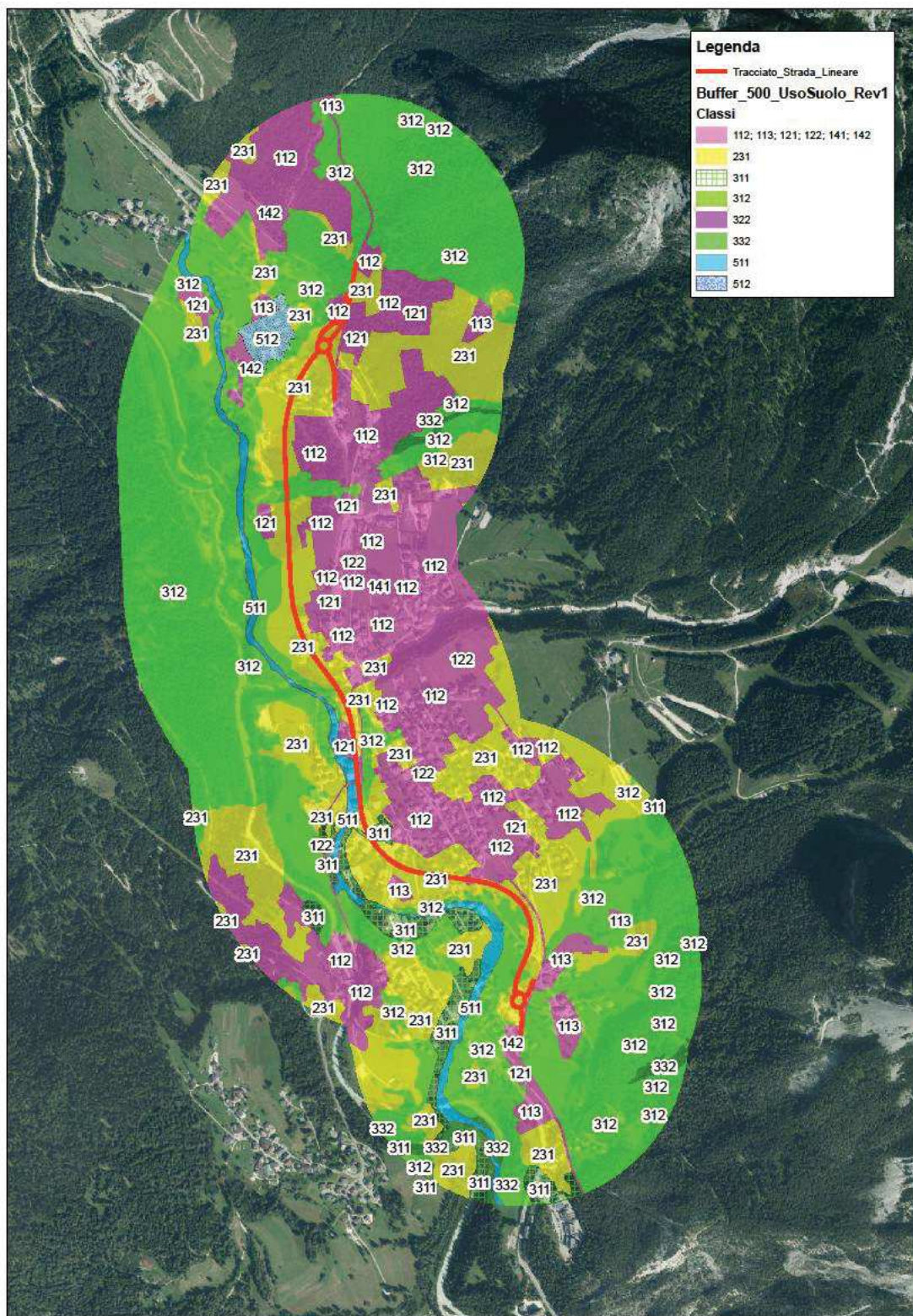



Figura 8.2 Carta dell'uso del suolo all'interno dell'area di analisi (base cartografica Bing satellite 2020)

	<i>S.S N° 51 “di Alemagna” Provincia di Belluno</i> <i>Piano straordinario per l’accessibilità a Cortina 2021</i> <i>Attraversamento dell’abitato di San Vito di Cadore</i>	PMA redatto da RTIVEOLIA- BIOPROGRAMM- MULTIPROJECT- AUSILIO-CSA
		Rev. E Data 13/11/2023

8.7.2 Unità ambientali omogenee

L’analisi di uso del suolo è stata propedeutica all’individuazione delle unità ambientali omogenee intese come unità ecosistemiche.

Nella tabella che segue sono riportate le unità ambientali omogenee individuate all’interno dell’area di analisi, le superfici assolute (in mq) e relative (%) rispetto all’estensione totale dell’area di studio.

Le unità ecosistemiche naturaliformi maggiormente rappresentate all’interno dell’area di analisi risultano essere i boschi di conifere (39%) e i prati da sfalcio (25%) e proprio in tali unità ambientali omogenee (ritenute maggiormente rappresentative del territorio) sono state posizionate la maggior parte delle stazioni di rilievo della fauna e della vegetazione.

Tabella 8.5 – Unità ambientali omogenee dell'area di analisi (da Cartografia di uso del suolo della Regione Veneto 2020)

UNITÀ AMBIENTALI OMOGENEA	AREA (MQ)	%
Ambiente urbanizzato e pertinenze	922.983	26,2
Copertura erbacea	829.377	23,5
Bosco di latifoglie e/o igrofilo	85.836	2,4
Bosco di conifere	1.564.085	44,4
Greti e ghiaioni	27.945	0,8
Corsi d'acqua	74.328	2,1
Bacini	20.075	0,6
TOTALE	3.524.629	100

Nella figura che segue sono evidenziate le unità ambientali omogenee individuate all’interno dell’area di analisi.

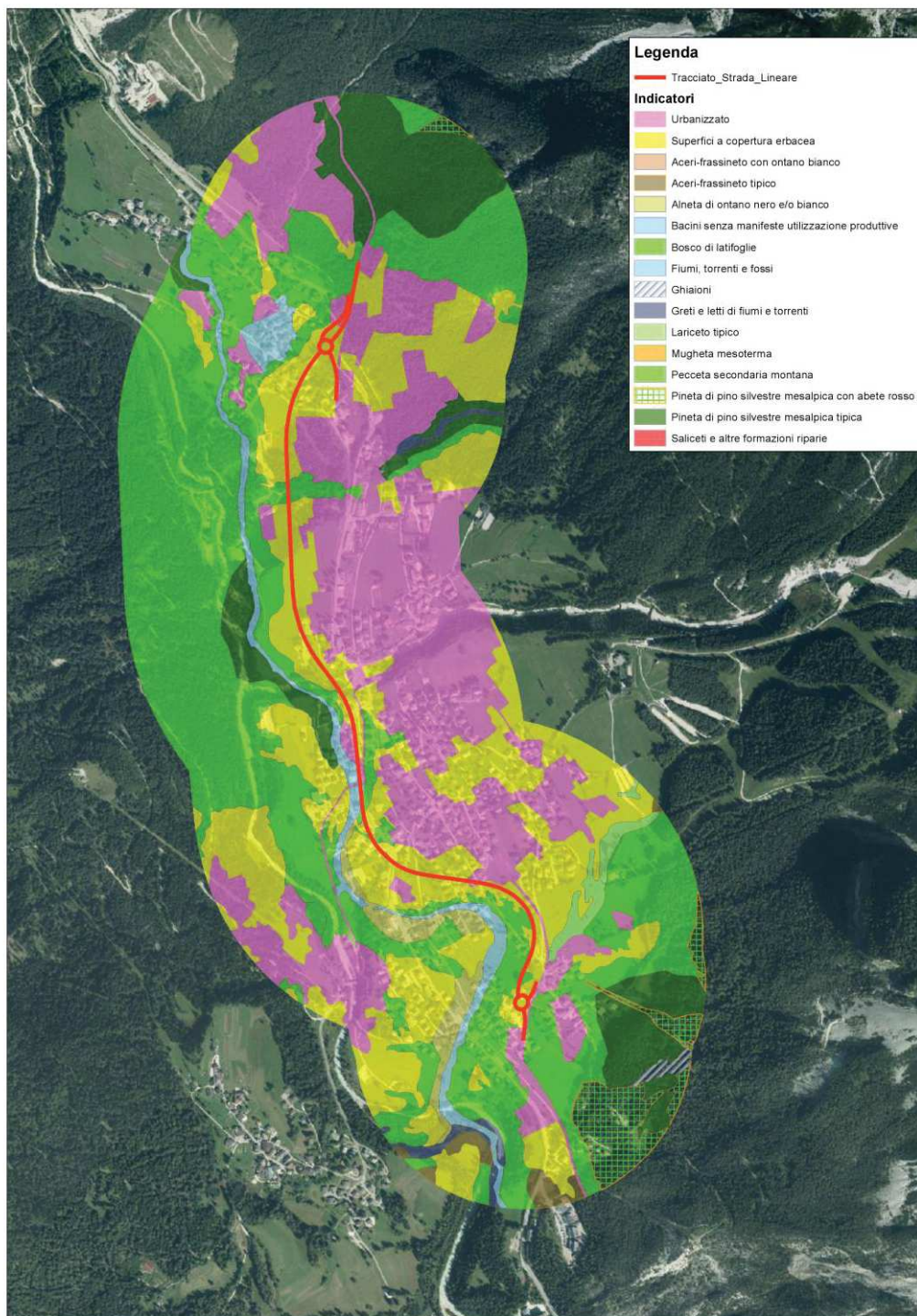



Figura 8.3– Carta delle unità ambientali omogenee all’interno dell’area di analisi (base cartografica Bing satellite 2020)

	<p><i>S.S N° 51 “di Alemagna” Provincia di Belluno</i></p> <p><i>Piano straordinario per l’accessibilità a Cortina 2021</i></p> <p><i>Attraversamento dell’abitato di San Vito di Cadore</i></p>	PMA redatto da RTIVEOLIA- BIOPROGRAMM- MULTIPROJECT- AUSILIO-CSA
		Rev. E Data 13/11/2023

8.8 Localizzazione dei punti di misura e frequenza dei rilievi

8.8.1 Vegetazione e flora

Le indagini di tipo floristico e vegetazionale verranno effettuate con l’obiettivo di valutare la dinamica della vegetazione in fase ante operam, corso d’opera e post operam.

La scelta delle aree da sottoporre a monitoraggio è avvenuta sulla base della conoscenza acquisita in fase di SIA, al quale si rimanda, e sulla consultazione dei dati dalla letteratura. I rilievi floristici e vegetazionali eseguiti in fase di SIA hanno evidenziato un contesto vegetazionale estremamente semplificato poiché sottoposto da tempo all’azione antropica che ne ha modificato la fisionomia originaria. La maggior parte dei prati rilevati lungo il tracciato dell’infrastruttura è sostanzialmente inquadrabile nel *Centaureotransalpinae-Trisetumflavescentis* (Marschall 1947; Poldrini & Oriolo 1995), associazione che descrive i prati stabili normalmente presenti nell’arco alpino tra i 1000 e i 2000m di altitudine, e in minor misura sono presenti prati descrittivi di condizioni di abbandono, inseriti in un generico aggruppamento a *Chaerophyllum hirsutum* e *Deschampsia cespitosa* (Sburlino et al., 1999).

Le quattro stazioni di monitoraggio della vegetazione sono state posizionate in modo da monitorare le unità ambientali omogenee più diffuse e maggiormente coinvolte dal tracciato di progetto:


- VEG-01 è stata localizzata in Località "La Scura" in prossimità dell’imbocco est della galleria artificiale GA4, come da prescrizione, e rientra nell’unità ambientale omogenea “bosco di conifere”
- VEG-02 e VEG-03 sono state posizionate in aree prative rientranti nell’unità ambientale omeogena “prati da sfalcio” per verificare la potenziale attribuzione ad habitat Natura 2000 “6520 Praterie montane da fieno”
- VEG-04 è stata posizionata in corrispondenza di un bosco di conifere (pecceta) e zona umida (quest’ultima non cartografata data la scala di restituzione) nei pressi del cimitero di San Vito. Nella VINCA si distinguevano infatti in quell’area, inserita nella particella forestale B054/0, due settori: il pendio scosceso coperto da un bosco di abete rosso, larice e faggio che dai prati soprastanti scende fino alla trattorabile proveniente dal cimitero e la zona più interessante dal punto di vista naturalistico e turistico-ricreativo, rappresentata da una piana satura dell’acqua proveniente da una decina di risorgive che scaturiscono dalle pendici della scarpata, perdendosi in numerosi rivoli, talora convogliati in due laghetti artificiali.

La verifica del corretto posizionamento dei plot e dei transetti di monitoraggio avverrà in fase di AO.

Le monografie delle stazioni verranno redatte in sede operativa a seguito dei sopralluoghi in situ di fase AO.

I rilievi di AO saranno effettuati in stagione vegetativa adatta con una frequenza pari a due volte all’anno:

- nel periodo primaverile-estivo al fine di rilevare in modo esaustivo tutte le specie tipiche e caratterizzanti di ogni formazione vegetazionale,

	<i>S.S N° 51 “di Alemagna” Provincia di Belluno</i> <i>Piano straordinario per l’accessibilità a Cortina 2021</i> <i>Attraversamento dell’abitato di San Vito di Cadore</i>	PMA redatto da RTIVEOLIA- BIOPROGRAMM- MULTIPROJECT- AUSILIO-CSA
		Rev. E Data 13/11/2023

- un secondo rilievo in settembre per tutte le vegetazioni, al fine di rilevare la presenza di eventuali specie esotiche.

In particolare i rilievi di fase AO saranno finalizzati anche alla verifica della presenza della specie *Cypripedium calceolus* nell’ambito di influenza degli interventi in argomento; la specie è considerata di interesse comunitario in quanto inserita in All. II della Dir. 92/43/CEE e riportata nell’elenco delle specie di interesse comunitario di cui è possibile o è stata accertata la presenza in tale ambito secondo la D.G.R. n. 2200/2014. Se in fase di AO si dovesse rilevare la presenza della Scarpetta di Venere, si provvederà ad emettere revisione del PMA inserendo anche questa specie come oggetto di monitoraggio.


Le indagini in campo in fase di CO saranno eseguite nelle stesse aree selezionate in fase ante operam, nonché con le stesse modalità e medesima cadenza complessiva stagionale per le 2 annualità intere interessate dalla durata dei lavori di costruzione che potenzialmente interferiscono sull’ area di indagine.

Il monitoraggio vegetazionale post operam avrà l’obiettivo specifico di controllare eventuali modificazioni, anche tardive, dello stato vegetazionale potenzialmente dovute all’attività di costruzione. Questa necessità, come per le Fasi di AO e CO verrà affrontata con le stesse metodiche e nelle medesime stazioni.

Le tempistiche sopra individuate potranno essere ritardate anno per anno sulla base delle caratteristiche meteorologiche che effettivamente si verificheranno. I cronoprogrammi di dettaglio verranno redatti in base al periodo di attivazione dei cantieri.

Tabella 8.6 - Identificazione delle stazioni e frequenza di campionamento della Vegetazione

PUNTO DI CAMPIONAMENTO	DESCRIZIONE	UNITÀ AMBIENTALE E OMOGENEA	AO (1 ANNO)	CO (2 ANNI)	PO (3 ANNI)	PERIODO DI RILIEVO
VEG_01	Bosco di conifere (Pecceta in Località "La Scura" in prossimità dell'imbocco est della galleria artificiale GA4	Bosco di conifere	2/anno	2/anno	2/anno	Primavera-estate e settembre
VEG_02	Area prativa lungo il T.Boite nelle vicinanze della galleria artificiale GA2	Prato da sfalcio	2/anno	2/anno	2/anno	Primavera-estate e settembre

	<i>S.S N° 51 “di Alemagna” Provincia di Belluno</i> <i>Piano straordinario per l’accessibilità a Cortina 2021</i> <i>Attraversamento dell’abitato di San Vito di Cadore</i>	PMA redatto da RTIVEOLIA- BIOPROGRAMM- MULTIPROJECT- AUSILIO-CSA
		Rev. E Data 13/11/2023

PUNTO DI CAMPIONAMENTO	DESCRIZIONE	UNITÀ AMBIENTALE E OMOGENEA	AO (1 ANNO)	CO (2 ANNI)	PO (3 ANNI)	PERIODO DI RILIEVO
VEG_03	Area prativa compresa tra il T.Boite e il Lago di San Vito	Prato da sfalcio	2/anno	2/anno	2/anno	Primavera-estate e settembre
VEG_04	Bosco di conifere (pecceta) e zona umida lungo il T. Boite nei pressi del cimitero di San Vito	Zona umida in bosco di conifere	2/anno	2/anno	2/anno	Primavera-estate e settembre
TOTALE RILIEVI (RF)	Rilievi fitosociologici		8	16	24	48 rilievi totali
TOTALE RILIEVI (CF)	Censimenti floristici		8	16	24	48 rilievi totali
TOTALE RILIEVI (RI)	Censimento specie alloctone infestanti		8	16	24	48 rilievi totali

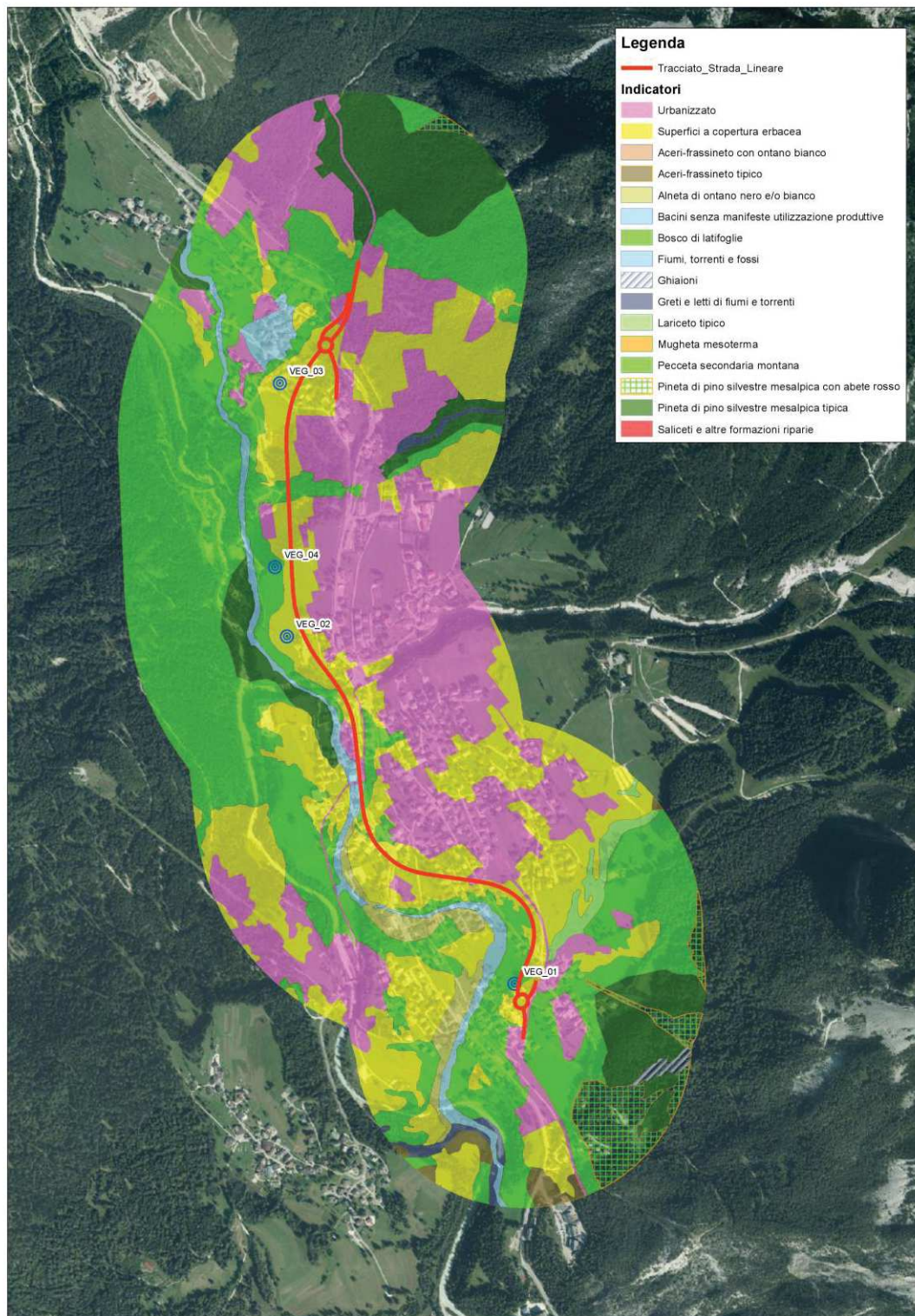




Figura 8.4 Cartografia di localizzazione delle aree di indagine della vegetazione rispetto al tracciato di progetto e rispetto le unità ambientali omogenee presenti all'interno dell'area di analisi (base cartografica Bing satellite 2019)

	<p><i>S.S N° 51 “di Alemagna” Provincia di Belluno</i></p> <p><i>Piano straordinario per l’accessibilità a Cortina 2021</i></p> <p><i>Attraversamento dell’abitato di San Vito di Cadore</i></p>	<p>PMA redatto da RTIVEOLIA- BIOPROGRAMM- MULTIPROJECT- AUSILIO-CSA</p> <hr/> <p>Rev. E Data 13/11/2023</p>
---	--	---

In corrispondenza delle aree soggette a interventi di mitigazione con opere a verde, sarà valutato nel post operam l’attecchimento delle specie da piantare. Le opere a verde previste da progetto sono di vario tipo, distribuite lungo tutto il tracciato dell’infrastruttura, al quale si rimanda per eventuali approfondimenti. Il posizionamento e il numero delle aree di ripristino verde verranno localizzate in sede di revisione del PMA da redigere prima dell’inizio della fase di PO a seguito del completamento e approvazione del Progetto Esecutivo. I rilievi relativi alla verifica dell’efficacia delle opere a verde saranno effettuati anche in prossimità dei passaggi faunistici che saranno previsti nel Progetto Esecutivo, interessando sia i ripristini a verde con impianti arboreo/arbustivi sia i ripristini a prato.

	<p><i>S.S N° 51 “di Alemagna” Provincia di Belluno</i></p> <p><i>Piano straordinario per l’accessibilità a Cortina 2021</i></p> <p><i>Attraversamento dell’abitato di San Vito di Cadore</i></p>	PMA redatto da RTIVEOLIA- BIOPROGRAMM- MULTIPROJECT- AUSILIO-CSA
		Rev. E Data 13/11/2023

8.8.2 Fauna terrestre

Il monitoraggio della componente Fauna terrestre interesserà tutte le fasi di progetto (AO, CO, PO). La frequenza di campionamento e i periodi di indagine, variabili a seconda della componente da indagare sono riportati in Tabella 8.8. La durata delle indagini in campo sarà di 1 anno per la Fase AO e di 3 anni per la fase di PO mentre per la fase di CO le indagini verranno eseguite per le 2 annualità intere interessate dalla durata dei lavori di costruzione che potenzialmente interferiscono sull’ area di indagine.


La scelta delle aree da sottoporre a monitoraggio faunistico è avvenuta sulla base della conoscenza acquisita in fase di VINCA, di SIA e sulla consultazione dei dati dalla letteratura.

Il popolamento faunistico presente nella zona interessata dall’intervento risente del grado di artificializzazione proprio del territorio, con presenza di specie più ubiquitarie e antropofile. Nei versanti posti più a monte rispetto all’area di intervento si è sviluppato invece un soprassuolo forestale inquadrabile nella pecceta, dove il corredo faunistico è molto ricco, con la presenza di numerose specie di avifauna, tra le quali rapaci diurni, notturni e di tetraonidi come il Francolino di monte (*Bonasia bonasia*) e il gallo cedrone (*Tetraourogallus*). Considerato però che l’area di cantiere è posta a quote molto inferiori non si ritiene necessario il monitoraggio anche dei tetraonidi.

La stazione FAU_01 è stata posizionata in località “La Scura” in prossimità dell’imbocco est della galleria artificiale n.4, in ottemperanza alla prescrizione n.19 della Regione Veneto in cui si chiedeva che *“prima dell’inizio dei lavori, nell’ambito del monitoraggio ante operam, il proponente dovrà eseguire un rilievo faunistico approfondito, con il supporto delle autorità competenti, avente per oggetto la zona boscata sovrastante l’imbocco ovest della galleria, al fine di verificare la presenza di tane o nidi ed eventualmente provvedere alla messa in sicurezza dei medesimi e/o allo spostamento delle presenze faunistiche tenuto conto dell’attraversamento di ungulati presente in località “La Scura” in prossimità dell’imbocco est della galleria”*.

In ottemperanza alla suddetta prescrizione, nella fase immediatamente precedente all’avvio delle attività di cantiere (ivi comprese le attività propedeutiche quali BOB ed il taglio della vegetazione) sono previsti dei sopralluoghi mirati alla salvaguardia della fauna e verrà richiesta la presenza in campo della stazione territorialmente competente dei Carabinieri Forestali e della Polizia Provinciale di Belluno, per eventuali provvedimenti d’ufficio e per la messa in sicurezza e/o spostamento della fauna secondo quanto previsto dalle vigenti normative di settore. Il sopralluogo interesserà tutta la fauna potenzialmente presente, in relazione al periodo di avvio dei lavori, sia essa avifauna (con specifico censimento notturno o all’alba atto alla verifica della presenza del re di quaglie (*Crex crex*), in quanto specie che nidifica a terra), teriofauna o erpetofauna, anche alla luce delle risultanze delle indagini di AO. Se in fase di AO si dovesse rilevare la presenza stabile di specie di interesse conservazionistico di cui è possibile o accertata la presenza nell’area di interferenza dell’opera secondo la DGR n. 220/2014 e qualora se ne rilevasse la necessità di attivare un monitoraggio specifico, si integrerà il PMA con specifica metodica di analisi.

Il rilievo verrà eseguito da un pool di specialisti formato almeno da un teriologo, un erpetologo e un ornitologo. Per la mesoteriofauna è previsto inoltre un monitoraggio di controllo in fase di AO (in periodo estivo) con posizionamento di fototrappole in 3 aree di cui una in Località “La Scura” per la verifica dell’attraversamento di ungulati.

	<p style="text-align: center;"><i>S.S N° 51 “di Alemagna” Provincia di Belluno</i></p> <p style="text-align: center;"><i>Piano straordinario per l’accessibilità a Cortina 2021</i></p> <p style="text-align: center;"><i>Attraversamento dell’abitato di San Vito di Cadore</i></p>	PMA redatto da RTIVEOLIA- BIOPROGRAMM- MULTIPROJECT- AUSILIO-CSA
		Rev. E Data 13/11/2023

La stazione FAU-02 è stata posizionata in corrispondenza di un bosco di conifere (pecceta) e zona umida (quest’ultima non cartografata data la scala di restituzione) nei pressi del cimitero di San Vito. Nella VINCA si distinguevano infatti in quell’area, inserita nella particella forestale B054/0, due settori: il pendio scosceso coperto da un bosco di abete rosso, larice e faggio che dai prati soprastanti scende fino alla trattorabile proveniente dal cimitero e la zona più interessante dal punto di vista naturalistico e turistico-ricreativo, rappresentata da una piana satura dell’acqua proveniente da una decina di risorgive che scaturiscono dalle pendici della scarpata, perdendosi in numerosi rivoli, talora convogliati in due laghetti artificiali.

La stazione FAU-03 è stata infine posizionata in zona prativa limitrofa a un bosco ripariale e al Laghetto di San Vito.

Di seguito si riporta la localizzazione delle stazioni, che sarà comunque oggetto di verifica in fase di AO. Le stazioni sono state cartografate come aree ricadenti all’interno di un’unità ambientale omogenea definita. A seguito della fase di sopralluogo e prima dell’avvio della fase di AO si definirà il posizionamento dei transetti di rilievo per le varie componenti faunistiche che sarà restituito in formato georeferito. Le monografie delle stazioni verranno redatte in sede esecutiva a seguito dei campionamenti di fase AO e saranno corredate da apposito estratto cartografico in grado di evidenziare il rapporto delle stazioni di monitoraggio con i diversi elementi del progetto esecutivo e con le superfici occupate dai cantieri, con i vincoli esistenti, con gli elementi di mitigazione (es. passaggi faunistici) e con le aree di ripristino vegetazionale.

Tabella 8.7 - Identificazione delle stazioni della componente Fauna terrestre

PUNTO DI CAMPIONAMENTO	DESCRIZIONE	UNITÀ AMBIENTALE OMOGENEA
FAU_01	Area prativa e bosco di conifere (pecceta) in Località "La Scura" in prossimità dell'imbocco est della galleria artificiale n.4	Prato da sfalcio Bosco di conifere
FAU_02	Bosco di conifere (pecceta) e zona umida lungo il T. Boite nei pressi del cimitero di San Vito	Bosco di conifere e zona umida (quest’ultima non cartografata)
FAU_03	Area prativa comprese tra il T. Boite e il Lago di San Vito	Prato da sfalcio


	<i>S.S N° 51 “di Alemagna” Provincia di Belluno</i> <i>Piano straordinario per l’accessibilità a Cortina 2021</i> <i>Attraversamento dell’abitato di San Vito di Cadore</i>	PMA redatto da RTIVEOLIA- BIOPROGRAMM- MULTIPROJECT- AUSILIO-CSA
		Rev. E Data 13/11/2023

Tabella 8.8 - Tempistica dei rilievi della Fauna terrestre

COMPONENTE	ANTE OPERAM (1 ANNO)	CORSO D’OPERA (2 ANNI)	POST OPERA (3 ANNI)	PERIODO RILIEVI	VARIAZIONI
Avifauna nidificante (Metodica A)	4/anno	4/anno	4/anno	aprile-luglio	
Strigiformi (Metodica B)	3/anno	3/anno	3/anno	febbraio-maggio	
Anfibi (Metodica C)	3/anno	3/anno	3/anno	Marzo-giugno	
Rettili	3/anno	3/anno	3/anno	Marzo-giugno	
Mammiferi e Ungulati (Metodica E)	3/anno	3/anno	3/anno	Aprile, giugno, settembre	SOLO PER AO agosto, settembre, ottobre
Controllo Passaggi faunistici mediante foto trappole (Metodica E)	1/anno		1/anno	Giugno-luglio	
Chiroteri (Metodica F)	3/anno	3/anno	3/anno	Maggio, luglio, settembre	SOLO PER AO agosto, settembre, ottobre
Lepidotteri (Metodica G)	3/anno	3/anno	3/anno	Maggio-settembre	SOLO PER AO agosto, settembre

L’inizio dei monitoraggi in AO ha subito uno slittamento temporale per alcune categorie faunistiche. Tale variazione non modificherà i monitoraggi in CO e in PO, per i quali si rispetterà comunque la pianificazione così come previsto da PMA, tranne che per i lepidotteri, per cui si estende il periodo di indagine fino a settembre compreso. I dati così raccolti saranno opportunamente trattati per rendere confrontabili i risultati con l’AO, prevedendo in ultima analisi, eventuali rilevamenti in CO e PO, previo accordo tra l’ente appaltante ed appaltatore.


	<p style="text-align: center;"><i>S.S N° 51 “di Alemagna” Provincia di Belluno</i></p> <p style="text-align: center;"><i>Piano straordinario per l’accessibilità a Cortina 2021</i></p> <p style="text-align: center;"><i>Attraversamento dell’abitato di San Vito di Cadore</i></p>	PMA redatto da RTIVEOLIA- BIOPROGRAMM- MULTIPROJECT- AUSILIO-CSA
		Rev. E Data 13/11/2023

Tabella 8.9 - Totali rilievi Fauna terrestre

COMPONENTE	TOT RILIEVI ANTE OPERAM (1 ANNO)	TOT RILIEVI CORSO D’OPERA (2 ANNI)	TOT RILIEVI POST OPERA (3 ANNI)	TOT RILIEVI
Avifauna nidificante (Metodica A)	12	24	36	72
Strigiformi (Metodica B)	9	18	27	54
Anfibi (Metodica C)	9	18	27	54
Rettili	9	18	27	54
Mammiferi e Ungulati (Metodica E)	9	18	27	54
Passaggi faunistici (Metodica E)	3	-	15	18
Chiroterri (Metodica F)	9	18	27	54
Lepidotteri (Metodica G)	9	18	27	54

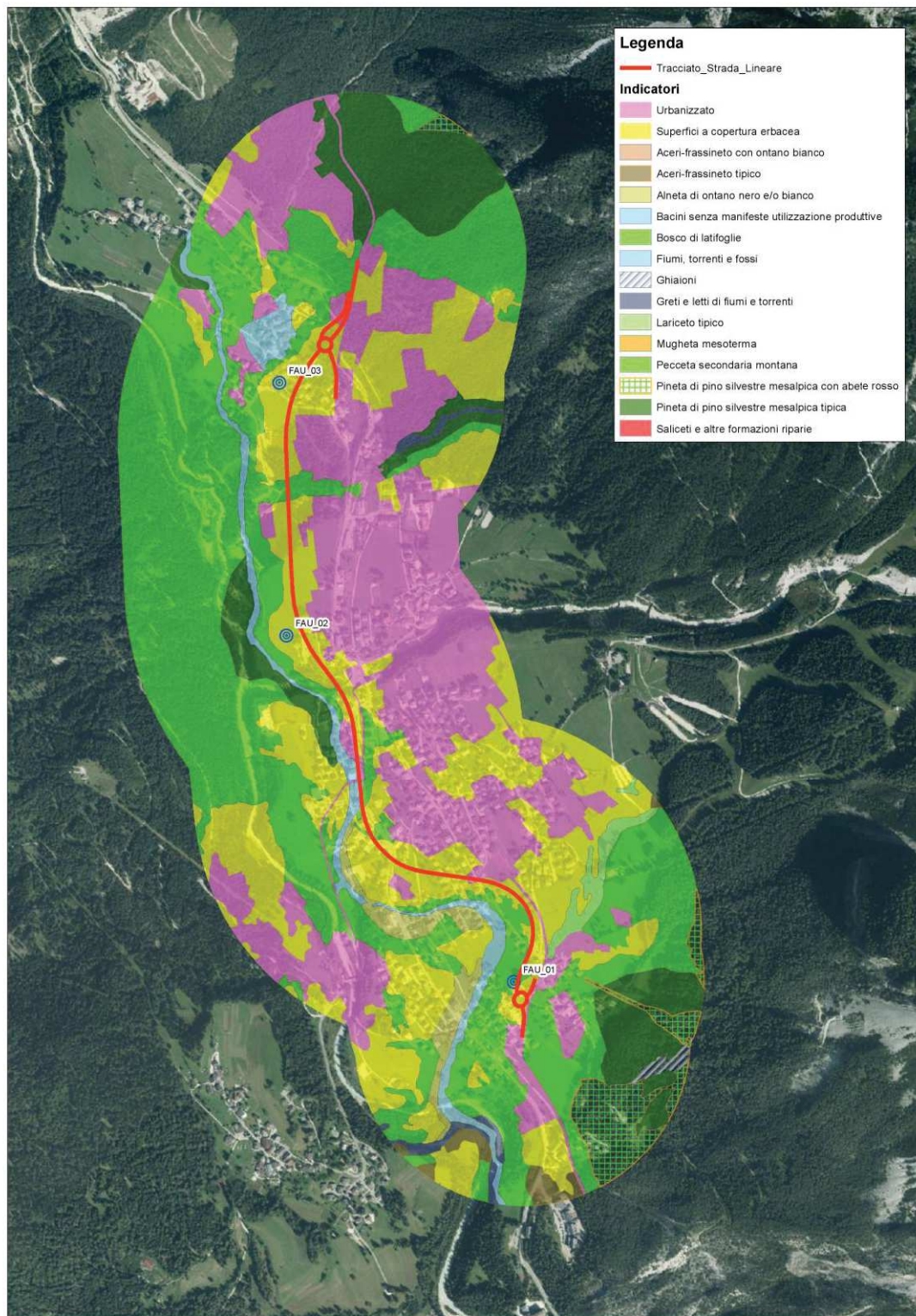



Figura 8.5 - Cartografia di localizzazione delle aree di indagine della fauna terrestre rispetto al tracciato di progetto e rispetto le unità ambientali omogenee presenti all'interno dell'area di analisi (base cartografica Bing satellite 2019)

	<p><i>S.S N° 51 “di Alemagna” Provincia di Belluno</i></p> <p><i>Piano straordinario per l’accessibilità a Cortina 2021</i></p> <p><i>Attraversamento dell’abitato di San Vito di Cadore</i></p>	<p>PMA redatto da RTIVEOLIA- BIOPROGRAMM- MULTIPROJECT- AUSILIO-CSA</p> <hr/> <p>Rev. E Data 13/11/2023</p>
---	--	---

La verifica della funzionalità dei passaggi faunistici previsti dal progetto avverrà in fase di AO in 3 aree (PAS_FAU_01, PAS_FAU_02, PAS_FAU_03) e in fase di PO in 5 aree (PAS_FAU_01, PAS_FAU_02, PAS_FAU_03, PAS_FAU_04 e PAS_FAU_05), come di seguito specificato (Tabella 8.10).

I punti in cui verranno posizionate le fototrappole corrispondono a passaggi faunistici e sottopassi pedonali previsti in fase progettuale.

Il posizionamento e il numero dei passaggi faunistici verranno definiti in sede di revisione del PMA a seguito del completamento e approvazione del Progetto Esecutivo, pertanto nella Figura 8.7 e Figura 8.8 si riporta solo una localizzazione preliminare.

Di seguito si riporta una visione d’insieme della localizzazione preliminare dei passaggi faunistici previsti in fase progettuale, a cui si rimanda per eventuali dettagli, e la localizzazione preliminare dei passaggi faunistici scelti per il monitoraggio in fase di AO e PO.

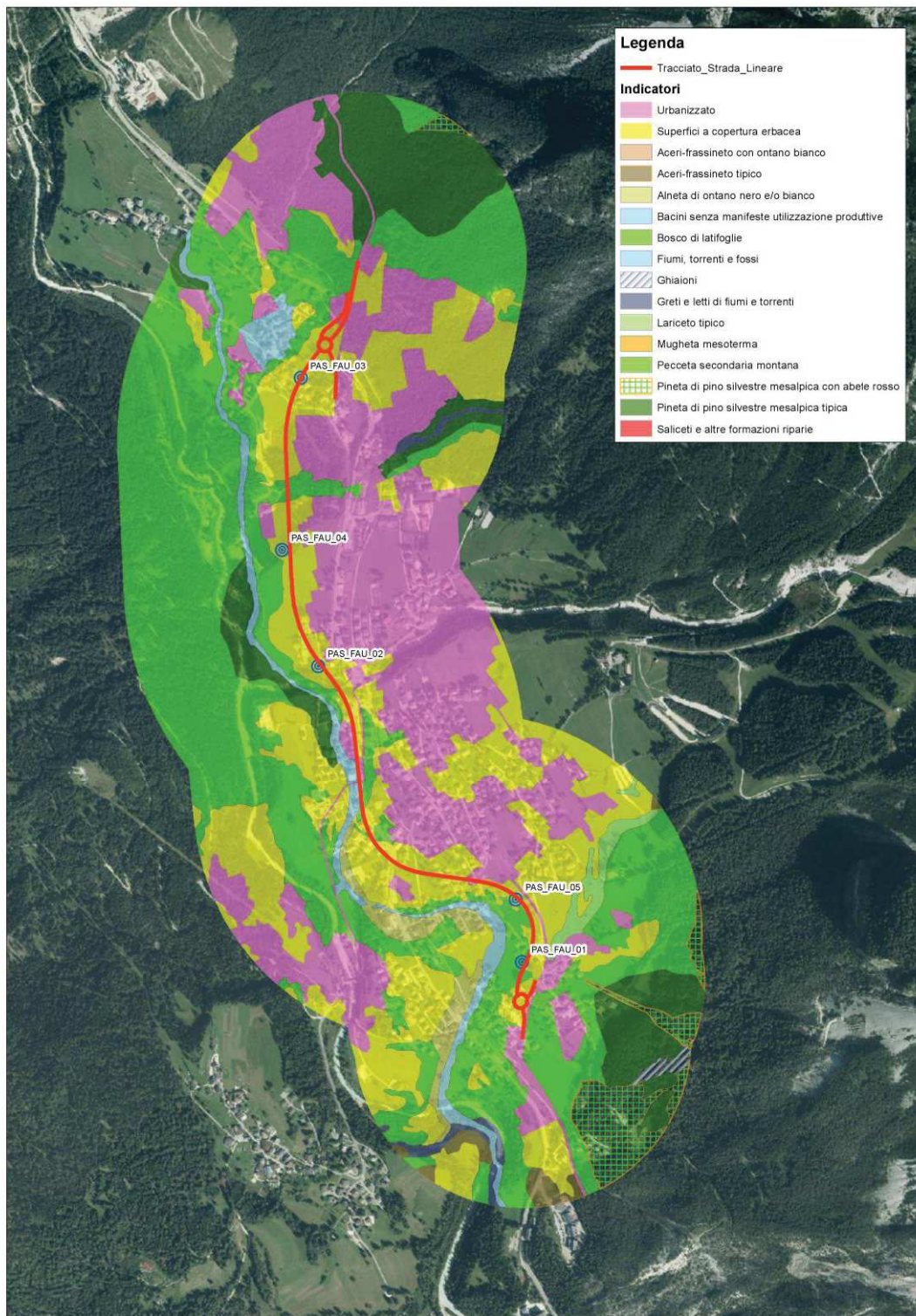


Figura 8.6- Cartografia di localizzazione dei passaggi faunistici rispetto al tracciato di progetto e rispetto le unità ambientali omogenee presenti all'interno dell'area di analisi (base cartografica Bing satellite 2019)

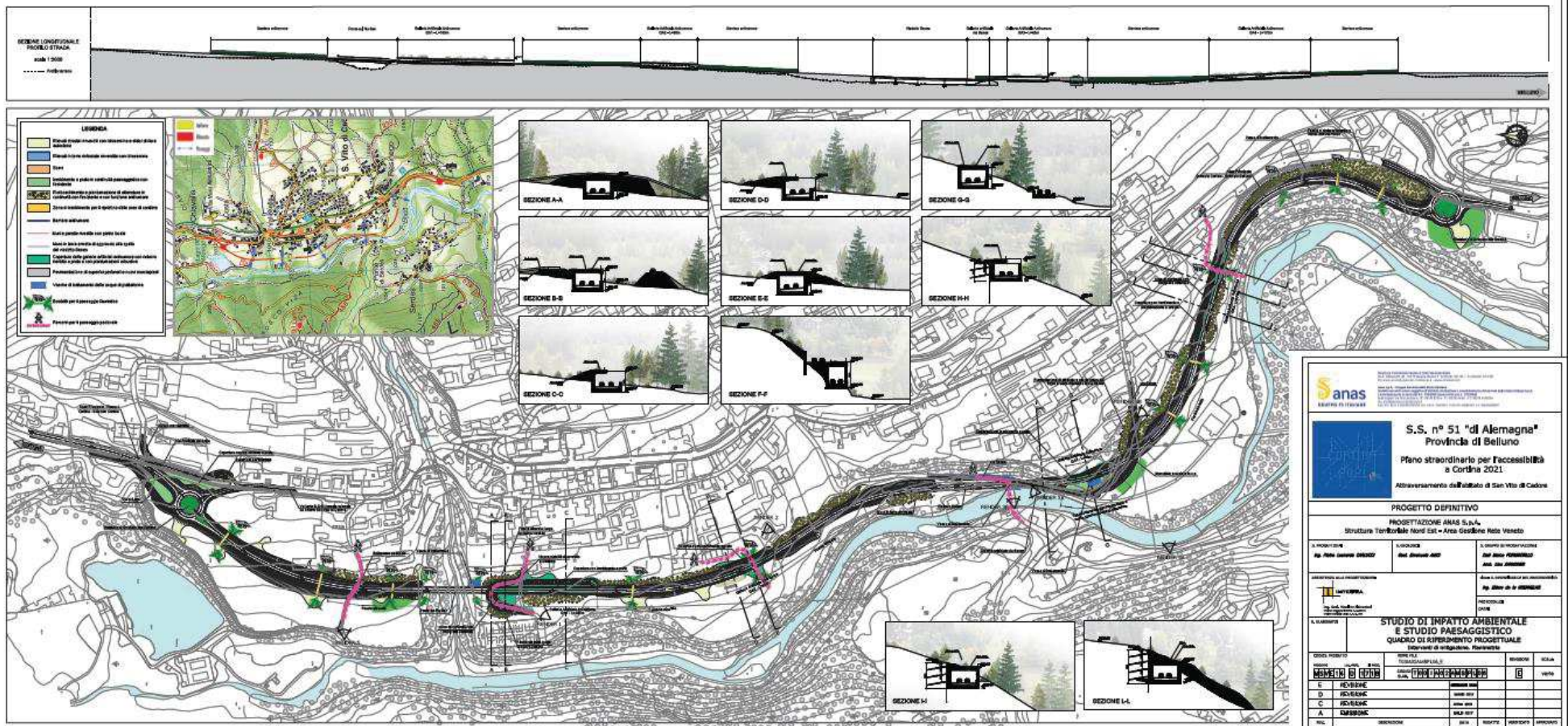


Figura 8.7 - Localizzazione preliminare dei passaggi faunistici da aggiornare in sede di progetto esecutivo.



Figura 8.8 - Sezione trasversale e prospetto dei passaggi faunistici (tratta da progetto preliminare)




S.S N° 51 "di Alemagna" Provincia di Belluno
Piano straordinario per l'accessibilità a Cortina 2021
Attraversamento dell'abitato di San Vito di Cadore

PMA redatto da
RTIVEOLIA-BIOPROGRAMM-
MULTIPROJECT-AUSILIO-CSA

Rev. E
Data 13/11/2023

Tabella 8.10 - Identificazione dei passaggi faunistici per la componente Fauna terrestre (tratta da progetto preliminare)

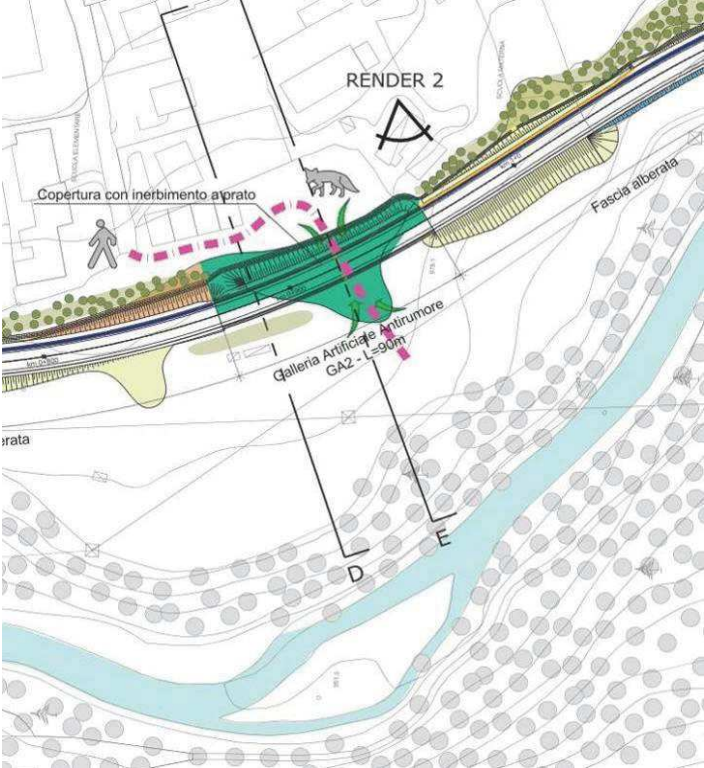
PUNTO DI CAMPIONAMENTO	DESCRIZIONE	CARTOGRAFIA PRELIMINARE DI PROGETTO (DA AGGIORNARE IN SEDE DI PROGETTO ESECUTIVO)	PERIODO E FASE DI MONITORAGGIO
PAS_FAU_01	Passaggio faunistico previsto in Località "La Scura" in prossimità dell'imbocco est della galleria artificiale GA4		AO/PO Giugno/luglio



S.S N° 51 "di Alemagna" Provincia di Belluno
Piano straordinario per l'accessibilità a Cortina 2021
Attraversamento dell'abitato di San Vito di Cadore

PMA redatto da
RTIVEOLIA-BIOPROGRAMM-
MULTIPROJECT-AUSILIO-CSA

Rev. E
Data 13/11/2023


PUNTO DI CAMPIONAMENTO	DESCRIZIONE	CARTOGRAFIA PRELIMINARE DI PROGETTO (DA AGGIORNARE IN SEDE DI PROGETTO ESECUTIVO)	PERIODO E FASE DI MONITORAGGIO
PAS_FAU_02	Passaggio faunistico e sottopasso pedonale previsto in corrispondenza della galleria artificiale GA2		AO/PO Giugno/luglio



*S.S N° 51 “di Alemagna” Provincia di Belluno
Piano straordinario per l’accessibilità a Cortina 2021
Attraversamento dell’abitato di San Vito di Cadore*

PMA redatto da
RTIVEOLIA-BIOPROGRAMM-
MULTIPROJECT-AUSILIO-CSA

Rev. E
Data 13/11/2023

PUNTO DI CAMPIONAMENTO	DESCRIZIONE	CARTOGRAFIA PRELIMINARE DI PROGETTO (DA AGGIORNARE IN SEDE DI PROGETTO ESECUTIVO)	PERIODO E FASE DI MONITORAGGIO
PAS_FAU_03	Passaggio faunistico previsto in prossimità della rotonda in direzione Cortina nei pressi del Lago di San Vito		AO/PO Giugno/luglio



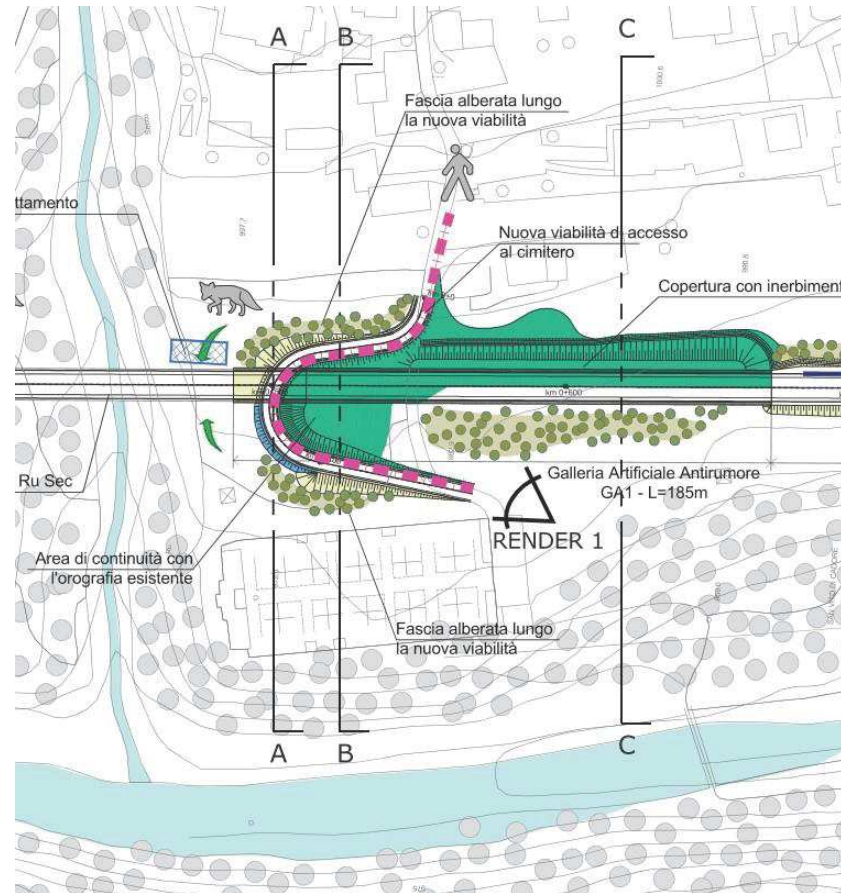
S.S N° 51 "di Alemagna" Provincia di Belluno
Piano straordinario per l'accessibilità a Cortina 2021
Attraversamento dell'abitato di San Vito di Cadore

PMA redatto da
RTIVEOLIA-BIOPROGRAMM-
MULTIPROJECT-AUSILIO-CSA

Rev. E
Data 13/11/2023

PAS_FAU_04

Passaggio
faunistico e
sottopasso
pedonale previsto
in corrispondenza
della galleria
artificiale GA1



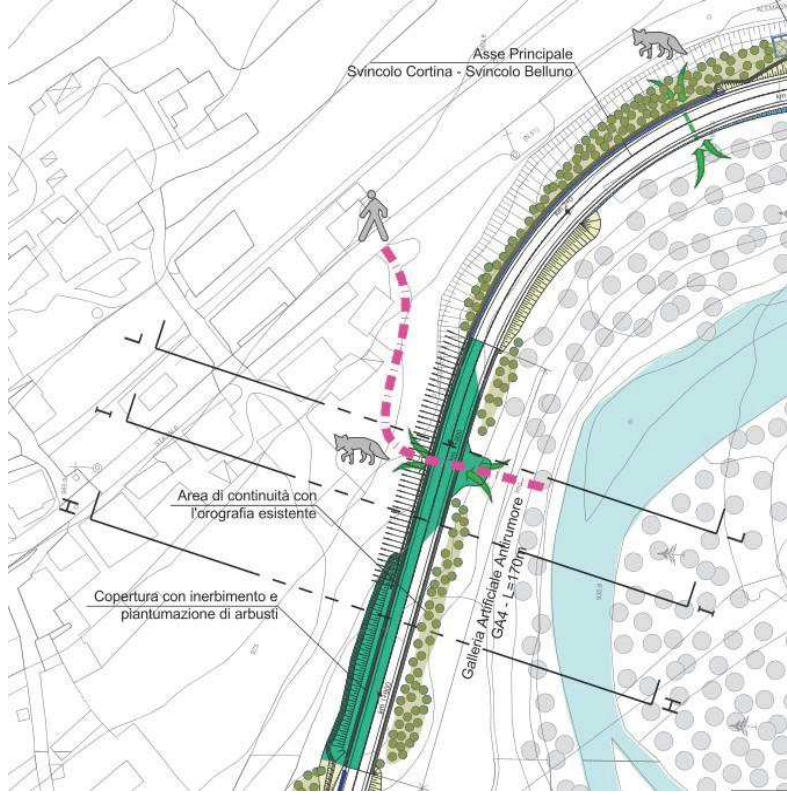
PO
Giugno/luglio




S.S N° 51 "di Alemagna" Provincia di Belluno
Piano straordinario per l'accessibilità a Cortina 2021
Attraversamento dell'abitato di San Vito di Cadore

PMA redatto da
RTIVEOLIA-BIOPROGRAMM-
MULTIPROJECT-AUSILIO-CSA

Rev. E
Data 13/11/2023

PUNTO DI CAMPIONAMENTO	DESCRIZIONE	CARTOGRAFIA PRELIMINARE DI PROGETTO (DA AGGIORNARE IN SEDE DI PROGETTO ESECUTIVO)	PERIODO E FASE DI MONITORAGGIO
PAS_FAU_05	Passaggio faunistico e sottopasso pedonale previsto in corrispondenza dell'imbocco ovest della galleria artificiale GA4		PO Giugno/luglio

	<p style="text-align: center;"><i>S.S N° 51 “di Alemagna” Provincia di Belluno</i></p> <p style="text-align: center;"><i>Piano straordinario per l’accessibilità a Cortina 2021</i></p> <p style="text-align: center;"><i>Attraversamento dell’abitato di San Vito di Cadore</i></p>	PMA redatto da RTIVEOLIA- BIOPROGRAMM- MULTIPROJECT- AUSILIO-CSA
		Rev. E Data 13/11/2023

8.8.3 Ittiofauna (metodica G)

I punti di monitoraggio dell’ittiofauna, previsti per il monitoraggio della realizzazione della nuova variante alla S.S.51 per il by-pass dell’abitato di San Vito di Cadore, interesseranno il Torrente Boite e sono indicati nella figura seguente.

Il Ru Secco, altro corso d’acqua interferito dall’opera, non è stato ritenuto idoneo al monitoraggio ittico poiché si presenta in condizioni di asciutta per gran parte dell’anno e quindi non idoneo per la presenza di popolazioni ittiche stabili.

La cadenza di monitoraggio sarà semestrale; i campionamenti ittici si effettueranno indicativamente nei mesi di marzo e settembre in coincidenza con condizioni di portate di magra.

Tabella 8.11 - Identificazione delle stazioni e frequenza di campionamento Ittiofauna

PUNTO DI CAMPIONAMENTO	DESCRIZIONE	ANTE OPERAM (1 ANNO)	CORSO D’OPERA (2 ANNI)	POST OPERA (3 ANNI)	PERIODO RILIEVI
PI_01	Torrente Boite in prossimità dell’Hotel “Park DesDolomites”	2/anno	2/anno	2/anno	Marzo e settembre
PI_02	Torrente Boite in Località Serdes	2/anno	2/anno	2/anno	Marzo e settembre
PI_03	Torrente Boite in prossimità del Lago di San Vito	2/anno	2/anno	2/anno	Marzo e settembre
TOTALE MONITORAGGI ITTICI		6	12	18	36 rilievi totali

La durata delle indagini in campo sarà di 1 anno per la Fase di AO e di 3 anni per la fase di PO mentre per la fase di CO le indagini verranno eseguite per le 2 annualità intere interessate dalla durata dei lavori di costruzione che potenzialmente interferiscono sull’ area di indagine.

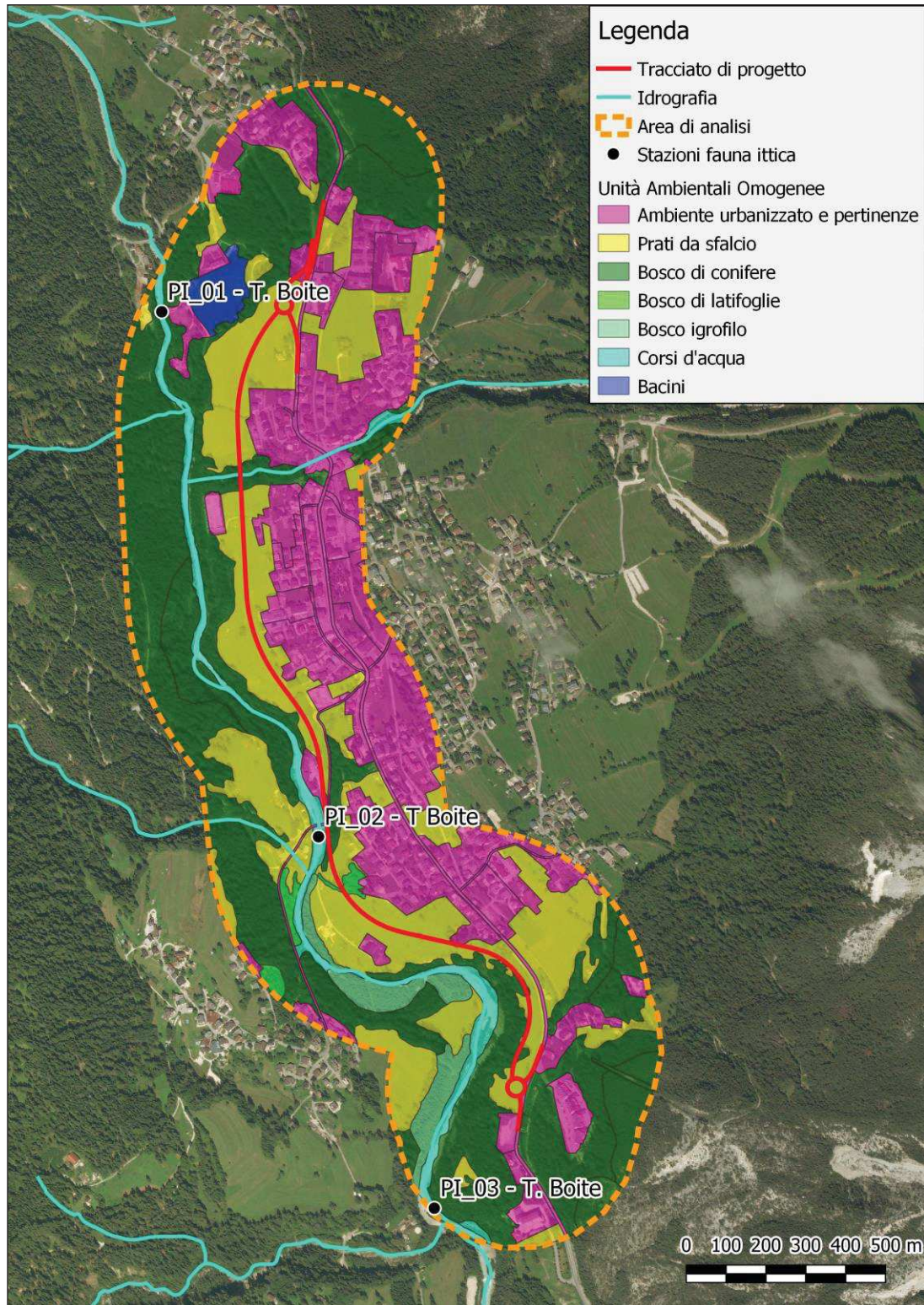



Figura 8.9- Cartografia di localizzazione delle aree di indagine della fauna ittica lungo il Torrente Boite rispetto al tracciato di progetto (base cartografica Bing satellite 2019)

	<i>S.S N° 51 “di Alemagna” Provincia di Belluno</i> <i>Piano straordinario per l’accessibilità a Cortina 2021</i> <i>Attraversamento dell’abitato di San Vito di Cadore</i>	PMA redatto da RTIVEOLIA- BIOPROGRAMM- MULTIPROJECT- AUSILIO-CSA
		Rev. E Data 13/11/2023


9 MODELLI SCHEDE DI RILIEVO

Di seguito vengono riportati i modelli relativi alle schede di rilievo che verranno utilizzate in campo e che verranno restituite quale dato elaborato e report tipo di elaborazione dati per le componenti atmosfera, rumore e vibrazioni.

9.1 Ambiente idrico superficiale


9.1.1 Parametri chimico-fisici e Indice LIMeco

Data:					
Corso d'acqua:				ID Punto:	
Provincia:				Comune/Località:	
Fase:	<input type="checkbox"/>	Ante - operam	<input type="checkbox"/>	Corso d'Opera	<input type="checkbox"/>
N. Campagna:					
PARAMETRI CHIMICO – FISICI IN SITU:					
	PARAMETRO	UNITÀ DI MISURA	VALORE MISURATO		
	Temperatura acqua	°C			
	pH	num			
	Conducibilità elettrica	µS/cm (25° C)			
	Ossigeno disciolto	O2 mg/l			
	Ossigeno in saturazione	O2 %			
INDICE LIM_{ECO}					
	PARAMETRO	UNITÀ DI MISURA	VALORE MISURATO	LIVELLO LIM_{ECO}	PUNTEGGIO
	100 – OD	O2 %			
	Azoto ammoniacale	N mg/l			
	Azoto nitrico	N mg/l			
	Fosforo totale	P µg/l			
MEDIA PUNTEGGIO					
STATO LIM_{ECO}					
Note:					
DOCUMENTAZIONE ALLEGATA:					
• Rapporto di prova					
•					

	<p align="center">S.S N° 51 “di Alemagna” Provincia di Belluno</p> <p align="center"><i>Piano straordinario per l'accessibilità a Cortina 2021</i></p> <p align="center"><i>Attraversamento dell'abitato di San Vito di Cadore</i></p>	PMA redatto da RTIVEOLIA- BIOPROGRAMM- MULTIPROJECT- AUSILIO-CSA
		Rev. E Data 13/11/2023

9.1.2 Metodo Multihabitat proporzionale (Indice STAR_ICMi)

Data:			
Corso d'acqua:		ID Punto:	
Provincia:		Comune\Località:	
Idroecoregione:		Tipo Fluviale\Macrotipo:	
Fase:	<input type="checkbox"/> Ante - operam	<input type="checkbox"/> Corso d'Opera	<input type="checkbox"/> Post - operam
N. Campagna:			
Totale famiglie:		Valore indice STAR_ICMi:	
Classe di Qualità		Giudizio:	
LISTA DELLE FAMIGLIE RILEVATE:			
	Gruppi Sistematici	Famiglie Rinvenute	Numero di esemplari
		Tot. individui	
Note:			
DOCUMENTAZIONE ALLEGATA:			
•			
•			

	<p style="text-align: center;"><i>S.S N° 51 “di Alemagna” Provincia di Belluno</i></p> <p style="text-align: center;"><i>Piano straordinario per l’accessibilità a Cortina 2021</i></p> <p style="text-align: center;"><i>Attraversamento dell’abitato di San Vito di Cadore</i></p>	PMA redatto da RTIVEOLIA- BIOPROGRAMM- MULTIPROJECT- AUSILIO-CSA
		Rev. E Data 13/11/2023

9.2 Atmosfera

LOCALIZZAZIONE DEL PUNTO DI MISURA		
TEMPO DI MISURA:	UTM N:	UTM E:
INDIRIZZO:	COMUNE:	PROVINCIA:
LOCALIZZAZIONE PLANIMETRICA DEL PUNTO DI MONITORAGGIO		
DOCUMENTAZIONE FOTOGRAFICA		



S.S N° 51 “di Alemagna” Provincia di Belluno
Piano straordinario per l’accessibilità a Cortina 2021
Attraversamento dell’abitato di San Vito di Cadore

PMA redatto da
RTIVEOLIA-
BIOPROGRAMM-
MULTIPROJECT-
AUSILIO-CSA

Rev. E
Data 13/11/2023

DATA ED ORA INIZIO E FINE LAVORI							
DATA ED ORA INIZIO LAVORI:				DATA ED ORA INIZIO LAVORI:			
STRUMENTAZIONE DI MISURA							
PRINCIPALI SORGENTI INQUINANTI							
STRADA IMPORTANTE:				ZONA INDUSTRIALE:			
CANTIERE:				LINEA FERROVIARIA:			
PARCHEGGIO:							
POSIZIONE DELLA STRUMENTAZIONE DI CAMPIONAMENTO							
ALTEZZA SUL PIANO CAMPAGNA:				DISTANZA DALLA STRADA:			
DESCRIZIONE DELL’AREA TRA SORGENTI E PUNTO DI MISURA:							
TABELLE DI SINTESI DEI DATI METEO E DATI CHIMICI							
DATI METEO --/--/----							
Data – ora	Temperatura	Umidità rel	Pressione	Dir Vento	Vel Vento	Pioggia	Rad Solare



S.S N° 51 “di Alemagna” Provincia di Belluno
Piano straordinario per l’accessibilità a Cortina 2021
Attraversamento dell’abitato di San Vito di Cadore

PMA redatto da
 RTIVEOLIA-
 BIOPROGRAMM-
 MULTIPROJECT-
 AUSILIO-CSA

Rev. E
 Data 13/11/2023

DATI CHIMICI --/--/----					
Data – ora gg/mm/aaaa– h	CO (media mobile 8h) mg/m³	NO µg/m³	NO₂ µg/m³	NOx µg/m³	Benzene µg/m³



*S.S N° 51 “di Alemagna” Provincia di Belluno
Piano straordinario per l’accessibilità a Cortina 2021
Attraversamento dell’abitato di San Vito di Cadore*

PMA redatto da
RTIVEOLIA-
BIOPROGRAMM-
MULTIPROJECT-
AUSILIO-CSA

Rev. E
Data 13/11/2023

9.3 Suolo e sottosuolo

Tutti gli orizzonti individuati saranno descritti utilizzando i moduli di “Scheda per il rilevamento pedologico – profilo in aree di pianura” pubblicati da ARPA Veneto nel proprio sito istituzionale all'indirizzo: <http://www.arpa.veneto.it/temi-ambientali/suolo/riferimenti/documenti-1>

ANAGRAFE DELL'OSSERVAZIONE

RILEVAMENTO	T	N°	ST	Carta topog	T	Scala	Sigla	DATA	g	m	a
RILEVATORI	1	2	3	Comune e Prov.		Località					

Regione Veneto - ARPAV
Servizio Osservatorio Suolo e Bonifiche

SCHEDA DI RILEVAMENTO DI PIANURA

Pag. 1/2

DESCRIZIONE DEL SITO E DELL'AMBIENTE

QUOTA	S	m s.l.m.	PEND.	%	INCLIN	Gradi	ESPOSIZ.	Azimet N (°)	Curvat	Microz	
MORFOLOGIA	Scala percorsione		Km	hm	dam	m	GEOLOGIA DEL SUBSTRATO				
	Natura forme						F	Formazione			
	Elem. morfologici										

Materiali parentali / substrati non consolidati PPM SSM	N	Origine	Comp.	Litotipo 1	%	Litotipo 2	%	Qualità	Assetto	Fratture	Alteraz.
Mat. parentali organici PPO											
Substrati consolidati SBR											

Rischio inondazione	F	D	Erosione e deposizione	1	Area %	2	Aspetti superficiali	1	2	Fessure (cm)	Prof. cm	Larg. cm	Dist. cm
Pietrosità superficiale (%)	Ø <75mm		Ø 75-250	Ø >250mm	Rocciosità	%	Falda	Tipo	A	lim. sup. cm	lim. inf. cm	durata	
Uso suolo	Vegetazione	Copertura vegetazione (%)		forestale	erbacea	Gestione acque		1	2				

QUALITA' DEL SUOLO

Profondità contatto filico (cm)	Limitazioni alla radice			Lavorato	Percombibilità	Durata	Diversaggio	Classe permeabilità	Deflusso superficiale	A.W.C. (mm)	Rischio/ricostitimento
	Profondità utile radici (cm)	1	2								
	Resistenza mec.	Tempo di atterro	Classe percolazione	Limitazione 1	Limitazione 2	Limitazione 3					

UNITA' TIPOLOGICA DI SUOLO

Archivio	Sigla UTS 1	R	Motivo ricoll.
Archivio	Sigla UTS 2	R	Discost. ricoll.

W.R.B.

Gruppo	Prefisso (1)	Prefisso (2)	Prefisso (2b)	Suffisso (3)	Suffisso (4)	Suffisso (5)	ANNO	Note
--------	--------------	--------------	---------------	--------------	--------------	--------------	------	------

USDA-ST

O / SO / GG	Sottogruppo	Fam.	Gran.	Miner.	Reaz.	R. term.	Alti	ANNO	Note
-------------	-------------	------	-------	--------	-------	----------	------	------	------

Schema del paesaggio e/o del profilo

Sequenza materiale parentale/substrato	N	Limite inf. (cm)	Tipo


NOTE SUL SITO

Materiale Parentale/Geologia:

Vegetazione/uso del suolo:

Note generali:

Firma: MO055SUTV rev 3 - 28/12/2012

	<p style="text-align: center;"><i>S.S N° 51 “di Alemagna” Provincia di Belluno</i></p> <p style="text-align: center;"><i>Piano straordinario per l’accessibilità a Cortina 2021</i></p> <p style="text-align: center;"><i>Attraversamento dell’abitato di San Vito di Cadore</i></p>	PMA redatto da RTIVEOLIA- BIOPROGRAMM- MULTIPROJECT- AUSILIO-CSA
		Rev. E Data 13/11/2023

9.4 Rumore

MONITORAGGIO AMBIENTALE - COMPONENTE RUMORE ATTRaversAMENTO DELL'ABITATO DI SAN VITO DI CADORE MISURA 7 GG IN CONTINUO - SCHEDA DI MISURA	
IDENTIFICAZIONE E LOCALIZZAZIONE DEL PUNTO	
CODICE PUNTO:	
Localizzazione	
Indirizzo	
Coordinate UTM-WGS 84	
Foto aerea	Stralcio CTR
Foto ricettore	Foto misura



*S.S N° 51 “di Alemagna” Provincia di Belluno
Piano straordinario per l’accessibilità a Cortina 2021
Attraversamento dell’abitato di San Vito di Cadore*

PMA redatto da
RTIVEOLIA-
BIOPROGRAMM-
MULTIPROJECT-
AUSILIO-CSA

Rev. E
Data 13/11/2023

RISULTATI DEL MONITORAGGIO					
ANTE OPERAM <input type="checkbox"/> CORSO D'OPERA <input type="checkbox"/> POST OPERAM <input type="checkbox"/>					
CODICE PUNTO:					
Ricettore: codifica Distanza dalla sorgente: metri Classe acustica: Limite di immissione: diurno dB(A) Notturmo dB(A) Ricadente in fascia di pertinenza relativa alle infrastrutture: Sorgenti di emissioni presenti:					
Periodo di rilevamento:			Data e Ora di inizio: Data e Ora di fine:		
Parametri analizzati (*)	U.M.	Risultato rilevamento	Parametri analizzati (*)	U.M.	Risultato rilevamento
LAeq,24 ore	dB(A)		LAI _{max}	dB(A)	
LAeq, diurno	dB(A)		LAF _{max}	dB(A)	
LAeq, notturno	dB(A)		LAS _{max}	dB(A)	
.....	dB(A)		LAI _{min}	dB(A)	
			LAF _{min}	dB(A)	
			LAS _{min}	dB(A)	
			L1	dB(A)	
			L10	dB(A)	
			L50	dB(A)	
			L90	dB(A)	
			L95	dB(A)	
<ul style="list-style-type: none"> Time history (*); Spettro dei livelli sonori per bande normalizzate di 1/3 di ottava (*); 					
(*) Sull'intera settimana e per ciascun giorno					



*S.S N° 51 “di Alemagna” Provincia di Belluno
Piano straordinario per l’accessibilità a Cortina 2021
Attraversamento dell’abitato di San Vito di Cadore*

PMA redatto da
RTIVEOLIA-
BIOPROGRAMM-
MULTIPROJECT-
AUSILIO-CSA

Rev. E
Data 13/11/2023

Condizioni meteorologiche (*)		
Parametri analizzati	U.M.	Risultato rilevamento
Velocità massima del vento	m/s	
Direzione prevalente del vento	°N	
Temperatura media	°C	
Precipitazioni cumulate	mm	
Numero di ore piovose	n	
Pressione atmosferica media	bar	
Umidità relativa media	%	
<i>(*) Per ogni giorno di rilevamento</i>		
Note sul rilevamento	Responsabile del rilevamento	



*S.S N° 51 "di Alemagna" Provincia di Belluno
Piano straordinario per l'accessibilità a Cortina 2021
Attraversamento dell'abitato di San Vito di Cadore*

PMA redatto da
RTIVEOLIA-
BIOPROGRAMM-
MULTIPROJECT-
AUSILIO-CSA

Rev. E
Data 13/11/2023

MONITORAGGIO AMBIENTALE - COMPONENTE RUMORE ATTRaversAMENTO DELL'ABITATO DI SAN VITO DI CADORE MISURA 24 H IN CONTINUO	
IDENTIFICAZIONE E LOCALIZZAZIONE DEL PUNTO	
ANTE OPERAM <input type="checkbox"/> CORSO D'OPERA <input type="checkbox"/> POST OPERAM <input type="checkbox"/>	
CODICE PUNTO:	
Localizzazione	
Indirizzo	
Coordinate UTM-WGS 84	
Foto aerea	Stralcio CTR
Foto ricettore	Foto misura



*S.S N° 51 “di Alemagna” Provincia di Belluno
Piano straordinario per l’accessibilità a Cortina 2021
Attraversamento dell’abitato di San Vito di Cadore*

PMA redatto da
RTIVEOLIA-
BIOPROGRAMM-
MULTIPROJECT-
AUSILIO-CSA

Rev. E
Data 13/11/2023

RISULTATI DEL MONITORAGGIO					
ANTE OPERAM <input type="checkbox"/>		IN CORSO D'OPERA <input type="checkbox"/>		POST OPERAM <input type="checkbox"/>	
CODICE PUNTO:					
Ricettore: codifica					
Distanza dalla sorgente: metri Classe acustica:					
Limite di immissione: Diurno dB(A) Notturmo dB(A)					
Ricadente in fascia di pertinenza relativa alle infrastrutture:					
Sorgenti di emissioni presenti:					
Periodo di rilevamento:			Data e Ora di inizio:		
			Data e Ora di fine:		
Parametri analizzati	U.M.	Risultato rilevamento	Parametri analizzati	U.M.	Risultato rilevamento
LAeq,24h	dB(A)		LAImax	dB(A)	
LAeq,giorno	dB(A)		LAFmax	dB(A)	
LAeq,notte	dB(A)		LASmax	dB(A)	
LAeq,TM (per ciascuna ora	dB(A)		LAImin	dB(A)	
.....	dB(A)		LAFmin	dB(A)	
			LASmin	dB(A)	
			L1	dB(A)	
			L10	dB(A)	
			L50	dB(A)	
			L90	dB(A)	
			L95	dB(A)	
<ul style="list-style-type: none"> Time history; Spettro dei livelli sonori per bande normalizzate di 1/3 di ottava; Presenza/assenza di componenti tonali 					




*S.S N° 51 “di Alemagna” Provincia di Belluno
Piano straordinario per l’accessibilità a Cortina 2021
Attraversamento dell’abitato di San Vito di Cadore*

PMA redatto da
RTIVEOLIA-
BIOPROGRAMM-
MULTIPROJECT-
AUSILIO-CSA

Rev. E
Data 13/11/2023

Condizioni meteorologiche		
Parametri analizzati	U.M.	Risultato rilevamento
Velocità massima del vento	m/s	
Direzione prevalente del vento	°N	
Temperatura media	°C	
Precipitazioni cumulate	mm	
Numero di ore piovose	n	
Pressione atmosferica media	bar	
Umidità relativa media	%	
Note sul rilevamento		Responsabile del rilevamento

	<p style="text-align: center;"><i>S.S N° 51 “di Alemagna” Provincia di Belluno</i> <i>Piano straordinario per l’accessibilità a Cortina 2021</i> <i>Attraversamento dell’abitato di San Vito di Cadore</i></p>	PMA redatto da RTIVEOLIA- BIOPROGRAMM- MULTIPROJECT- AUSILIO-CSA
		Rev. E Data 13/11/2023

9.5 Vibrazioni

MONITORAGGIOAMBIENTALE	
Componente vibrazioni - Misure per la valutazione del disturbo alle persone	
Fase: ANTE OPERAM <input type="checkbox"/> IN CORSO D’OPERA <input type="checkbox"/> ESERCIZIO <input type="checkbox"/>	
PRESENTAZIONE DEI RISULTATI	
Data e Ora	
Codice della stazione	
Durata del rilievo	
Descrizione della strumentazione	
Tecnico che ha curato la valutazione	
LOCALIZZAZIONE GEOGRAFICA	
Provincia	
Comuni interessati	
Località	
Coord. UTM WGS84	
LOCALIZZAZIONE CARTOGRAFICA DELLA STAZIONE DI MONITORAGGIO	



S.S N° 51 "di Alemagna" Provincia di Belluno
Piano straordinario per l'accessibilità a Cortina 2021
Attraversamento dell'abitato di San Vito di Cadore

PMA redatto da
RTIVEOLIA-
BIOPROGRAMM-
MULTIPROJECT-
AUSILIO-CSA

Rev. E
Data 13/11/2023

FOTO RICETTORE MONITORATO

DESCRIZIONE DELL'AREA PER L'ESECUZIONE DEI RILIEVI

CARATTERISTICHE DELL'EDIFICIO

Descrizione

N. piani

FOTO CON LOCALIZZAZIONE DEI SENSORI

SINTESI DEI RISULTATI

(calcolo del Livello di immissione secondo la UNI 9614:2017)

Sorgente: cantiere

Evento n.	Orario	$a_{w,max,j}$ (dB)	$a_{w,max,j}$ (mm/s ²)	Media aritmetica $a_{w,max}$ (mm/s ²)	$\Sigma(\Delta a)^2$	σ	$a_{w,95}$ (mm/s ²)
1							
2							
3							
4							



S.S N° 51 "di Alemagna" Provincia di Belluno
Piano straordinario per l'accessibilità a Cortina 2021
Attraversamento dell'abitato di San Vito di Cadore


PMA redatto da
RTIVEOLIA-
BIOPROGRAMM-
MULTIPROJECT-
AUSILIO-CSA

Rev. E

Data 13/11/2023

5							
6							
7							
8							
9							
10							
11							
12							
13							
14							
15							


GRAFICO

	<i>S.S N° 51 “di Alemagna” Provincia di Belluno</i> <i>Piano straordinario per l’accessibilità a Cortina 2021</i> <i>Attraversamento dell’abitato di San Vito di Cadore</i>	PMA redatto da RTIVEOLIA- BIOPROGRAMM- MULTIPROJECT- AUSILIO-CSA
		Rev. E Data 13/11/2023

9.6 Fauna


9.6.1 Avifauna diurna

LOCALIZZAZIONE STAZIONE DI MONITORAGGIO						
Codice identificativo punto d’ascolto:						
Provincia:	Belluno	Comune:			San Vito di Cadore	
Coordinate centroide area (GAUSS-BOAGA-W)	X:			X:		
Data:						
Fase:	AO	<input type="checkbox"/>	CO	<input type="checkbox"/>	PO	<input type="checkbox"/>
Campagna:						
Metodica	Metodica A					
Attività:	Monitoraggio avifauna nidificante					
Ora di inizio:						
Ora di fine:						
Descrizione della stazione:						
Note rilievo:						
Distanza dai cantieri (m):	-					
Lavorazioni al momento dei rilievi:						

	<p style="text-align: center;"><i>S.S N° 51 “di Alemagna” Provincia di Belluno</i></p> <p style="text-align: center;"><i>Piano straordinario per l’accessibilità a Cortina 2021</i></p> <p style="text-align: center;"><i>Attraversamento dell’abitato di San Vito di Cadore</i></p>	PMA redatto da RTIVEOLIA- BIOPROGRAMM- MULTIPROJECT- AUSILIO-CSA
		Rev. E Data 13/11/2023


Distanza: 1=<100m, 0= > 100m CODICE NIDIFICAZIONE: GA=generico avvistamento, MC= maschio in canto o attività territoriale, IV= individuo in volo di spostamento, NI= nidata o giovane appena involato, AR=attività riproduttiva (individuo con imbeccata o con materiale per il nido), M=maschio, F=femmina	
Totali (n.individui)	
Ricchezza specifica (n° specie)	
Indice di Shannon e Wiener	
Indice di equiripartizione (J)	

LISTA SPECIE INSERITE IN ALL. I DELLA DIRETTIVA 2009/147/CE		
SPECIE	ALL.I DIR.2009/147/CE e s.m.i.	N. INDIVIDUI
Responsabile analisi		
Rilevatore		

	<i>S.S N° 51 “di Alemagna” Provincia di Belluno</i> <i>Piano straordinario per l’accessibilità a Cortina 2021</i> <i>Attraversamento dell’abitato di San Vito di Cadore</i>	PMA redatto da RTIVEOLIA- BIOPROGRAMM- MULTIPROJECT- AUSILIO-CSA
		Rev. E Data 13/11/2023

9.6.2 Strigiformi


LOCALIZZAZIONE STAZIONE DI MONITORAGGIO						
Codice identificativo punto d’ascolto:						
Provincia:	Belluno	Comune:			San Vito di Cadore	
Coordinate centroide area (UTM32/WGS84)	X:			Y:		
Data:						
Fase:	AO	<input type="checkbox"/>	CO	<input type="checkbox"/>	PO	<input type="checkbox"/>
Campagna:						
Metodica	Metodica B					
Attività:	Monitoraggio avifauna - strigiformi					
Ora inizio:						
Ora fine:						
Descrizione della stazione:						
Note rilievo:						
Utilizzo stimolazione “playback”	<input type="checkbox"/> SI			<input type="checkbox"/> NO		
Distanza dai cantieri (m): -						
Lavorazioni al momento dei rilievi:						

	<p style="text-align: center;"><i>S.S N° 51 “di Alemagna” Provincia di Belluno</i> <i>Piano straordinario per l’accessibilità a Cortina 2021</i> <i>Attraversamento dell’abitato di San Vito di Cadore</i></p>	PMA redatto da RTIVEOLIA- BIOPROGRAMM- MULTIPROJECT- AUSILIO-CSA
		Rev. E Data 13/11/2023

Localizzazione della stazione
Foto della stazione


LISTA DELLE SPECIE RILEVATE				
NOME SCIENTIFICO	N.IND. CONTATTATI	DISTANZA	CODICE CONTATTO	NOTE
Distanza: 1=<100m, 0= > 100m CODICE NIDIFICAZIONE: GA=generico avvistamento, MC= maschio in canto o attività territoriale, IV= individuo in volo di spostamento, NI= nidata o giovane appena involato, AR=attività riproduttiva (individuo con imbeccata o con materiale per il nido), M=maschio, F=femmina				

LISTA SPECIE INSERITE IN ALL. I DELLA DIRETTIVA 2009/147/CE_PUNTO XX		
SPECIE	ALL.I DIR.2009/147/CE e s.m.i.	N. INDIVIDUI
Responsabile analisi		
Rilevatore		

	<p style="text-align: center;"><i>S.S N° 51 “di Alemagna” Provincia di Belluno</i> <i>Piano straordinario per l’accessibilità a Cortina 2021</i> <i>Attraversamento dell’abitato di San Vito di Cadore</i></p>	PMA redatto da RTIVEOLIA- BIOPROGRAMM- MULTIPROJECT- AUSILIO-CSA
		Rev. E Data 13/11/2023

9.6.3 Anfibi

LOCALIZZAZIONE STAZIONE DI MONITORAGGIO						
Codice transetto:						
Provincia:	Belluno	Comune:			San Vito di Cadore	
Coordinate centroide area (GAUSS-BOAGA-W)	X:			Y:		
Data:						
Fase:	AO	<input type="checkbox"/>	CO	<input type="checkbox"/>	PO	<input type="checkbox"/>
Campagna:						
Metodica	Metodica C					
Attività:	Monitoraggio anfibi					
Ora inizio:						
Ora fine:						
Condizioni meteo:						
Descrizione della stazione:						
Lunghezza transetto (m):						
Note rilievo:						
Distanza dai cantieri (m):						
Lavorazioni al momento dei rilievi:						


	<p style="text-align: center;"><i>S.S N° 51 “di Alemagna” Provincia di Belluno</i> <i>Piano straordinario per l’accessibilità a Cortina 2021</i> <i>Attraversamento dell’abitato di San Vito di Cadore</i></p>	PMA redatto da RTIVEOLIA- BIOPROGRAMM- MULTIPROJECT- AUSILIO-CSA
		Rev. E Data 13/11/2023

Localizzazione della stazione
Foto della stazione

LISTA SPECIE RILEVATE_TRANSETTO FAU_01						
NOME COMUNE	NOME SCIENTIFICO	0-10mm	10-20mm	>20mm	GIRINI	OVATURE
<i>Nessuna specie rilevata</i>						
Note:						


ELENCO COMPLETO DELLE SPECIE RILEVATE_TRANSETTO FAU_01						
NOME COMUNE	NOME SCIENTIFICO	All.II Dir. 92/43/CEE	All.IV Dir. 92/43/CEE	NUM. TOT. INDIVIDUI	INDICE DI ABBONDANZA	NOTE
Ricchezza specifica (n° specie)=						

Responsabile analisi		
Rilevatore		

	<i>S.S N° 51 “di Alemagna” Provincia di Belluno</i> <i>Piano straordinario per l’accessibilità a Cortina 2021</i> <i>Attraversamento dell’abitato di San Vito di Cadore</i>	PMA redatto da RTIVEOLIA- BIOPROGRAMM- MULTIPROJECT- AUSILIO-CSA
		Rev. E Data 13/11/2023


9.6.4 Rettili

MONITORAGGIO RETTILI					
DATI STAZIONALI					
Comparto	FAUNA				
Metodica	MONITORAGGIO RETTILI SU TRANSETTI				
Codice identificativo area					
Provincia					
Comune					
Regione					
Coordinate centroide area	X:				
	Y:				
<u>Note ai dati:</u>					
DATI RILIEVO_TRANSETTO XX					
Codice transetto					
Coordinate centroide transetto	X:				
	Y:				
Lunghezza transetto (m)					
Data di campionamento					
Ora di inizio					
Ora di fine					
Rilevatori					
Condizioni meteo					
Meteo					
Distanza dai cantieri (m)					
Lavorazioni al momento dei rilievi					
Specie	0-10m	10-20mm	>20mm	Giovani	Note

	<i>S.S N° 51 “di Alemagna” Provincia di Belluno</i> <i>Piano straordinario per l’accessibilità a Cortina 2021</i> <i>Attraversamento dell’abitato di San Vito di Cadore</i>	PMA redatto da RTIVEOLIA- BIOPROGRAMM- MULTIPROJECT- AUSILIO-CSA
		Rev. E Data 13/11/2023

9.6.5 Mammiferi mesoteriofauna


LOCALIZZAZIONE STAZIONE DI MONITORAGGIO						
ID Transetto:						
Provincia:	Belluno		Comune:	San Vito di Cadore		
Coordinate transetto centroide (GAUSS-BOAGA-W)	X:		Y:			
Data:						
Fase:	AO	<input type="checkbox"/>	CO	<input type="checkbox"/>	PO	<input type="checkbox"/>
Campagna:						
Metodica	E (Mammiferi e Ungulati)					
Attività:	Monitoraggio mammiferi e ungulati su transetto					
Ora inizio:						
Ora fine:						
Condizioni meteo:						
Descrizione della stazione:						
Lunghezza transetto:						
Distanza dai cantieri (m):						
Lavorazioni al momento dei rilievi						
Note rilievo:						

	<p style="text-align: center;"><i>S.S N° 51 “di Alemagna” Provincia di Belluno</i> <i>Piano straordinario per l’accessibilità a Cortina 2021</i> <i>Attraversamento dell’abitato di San Vito di Cadore</i></p>	PMA redatto da RTIVEOLIA- BIOPROGRAMM- MULTIPROJECT- AUSILIO-CSA
		Rev. E Data 13/11/2023

Localizzazione della stazione
Foto della stazione


ELENCO COMPLETO DELLE SPECIE RILEVATE					
Nome comune	Nome scientifico	All.II Dir. 92/43/CEE	All.IV Dir. 92/43/CEE	N.contatti	Tipo di contatto
Ricchezza specifica (n° specie)=					
<p>Note Nel corso del rilievo è stata accertata la presenza di specie quali arvicole (<i>Microtus sp.</i>) e scoiattolo (<i>Sciurus vulgaris</i>). La prima specie rilevata attraverso la presenza di fori nel terreno e per la seconda tramite osservazione diretta di due individui. Tali specie non rientrano tra quelle monitorate.</p>					

Responsabile analisi		
Rilevatore		
Analisi di laboratorio		

	<i>S.S N° 51 “di Alemagna” Provincia di Belluno</i> <i>Piano straordinario per l’accessibilità a Cortina 2021</i> <i>Attraversamento dell’abitato di San Vito di Cadore</i>	PMA redatto da RTIVEOLIA- BIOPROGRAMM- MULTIPROJECT- AUSILIO-CSA
		Rev. E Data 13/11/2023

9.6.6 Chiroterri


LOCALIZZAZIONE STAZIONE DI MONITORAGGIO							
ID Transetto:							
Provincia:		Belluno		Comune:		San Vito di Cadore	
Coordinate transetto centroide (GAUSS-BOAGA-W)		X:		Y:			
Data:							
Fase:		AO	<input type="checkbox"/>	CO	<input type="checkbox"/>	PO	<input type="checkbox"/>
Campagna:							
Metodica		F (Chiroterri)					
Attività:							
Monitoraggio chiroterri su transetto							
Ora inizio:							
Ora fine:							
Condizioni meteo:							
Descrizione della stazione:							
Lunghezza transetto:							
Distanza dai cantieri:							
Lavorazioni al momento dei rilievi							
Note rilievo:							

	<i>S.S N° 51 “di Alemagna” Provincia di Belluno</i> <i>Piano straordinario per l’accessibilità a Cortina 2021</i> <i>Attraversamento dell’abitato di San Vito di Cadore</i>	PMA redatto da RTIVEOLIA- BIOPROGRAMM- MULTIPROJECT- AUSILIO-CSA
		Rev. E Data 13/11/2023

Localizzazione della stazione
Foto della stazione

ELENCO COMPLETO DELLE SPECIE RILEVATE					
Nome comune	Nome scientifico	All.II Dir. 92/43/CEE	All.IV Dir. 92/43/CEE	N. ecolocalizzazioni	Note
Ricchezza specifica (n° specie)=					
Note					

Responsabile analisi		
Rilevatore		
Analisi di laboratorio		

	<p style="text-align: center;"><i>S.S N° 51 “di Alemagna” Provincia di Belluno</i> <i>Piano straordinario per l’accessibilità a Cortina 2021</i> <i>Attraversamento dell’abitato di San Vito di Cadore</i></p>	PMA redatto da RTIVEOLIA- BIOPROGRAMM- MULTIPROJECT- AUSILIO-CSA
		Rev. E Data 13/11/2023

9.6.7 Lepidotteri

LOCALIZZAZIONE STAZIONE DI MONITORAGGIO						
ID Transetto:						
Provincia:	Belluno	Comune:			San Vito di Cadore	
Coordinate centroide area (UTM32/WGS84)						
Data:						
Fase:	AO	<input type="checkbox"/>	CO	<input type="checkbox"/>	PO	<input type="checkbox"/>
Campagna:						
Metodica	G (Lepidotteri diurni)					
Attività:	Monitoraggio Lepidotteri diurni					
Ora inizio:						
Ora fine:						
Condizioni meteo:						
Vento:						
Descrizione della stazione:						
Lunghezza transetto:						
Note rilievo:						
Localizzazione della stazione						



S.S N° 51 "di Alemagna" Provincia di Belluno
Piano straordinario per l'accessibilità a Cortina 2021
Attraversamento dell'abitato di San Vito di Cadore

PMA redatto da
RTIVEOLIA-
BIOPROGRAMM-
MULTIPROJECT-
AUSILIO-CSA

Rev. E
Data 13/11/2023

Foto della stazione

LISTA DELLE SPECIE RILEVATE:

NOME SCIENTIFICO	FREQUEN- ZA	STADIO	TIPOLOGIA DI CONTATTO	AMBIENTE	NOTE

TIPOLOGIA DI CONTATTO: VI= visivo, ALTRO

AMBIENTE:

P: prato o prateria

M: medicaio

C: area cespugliata o con radi cespugli

B: bosco o margine macchia boscata



S.S N° 51 "di Alemagna" Provincia di Belluno
Piano straordinario per l'accessibilità a Cortina 2021
Attraversamento dell'abitato di San Vito di Cadore

PMA redatto da
RTIVEOLIA-
BIOPROGRAMM-
MULTIPROJECT-
AUSILIO-CSA

Rev. E
Data 13/11/2023

ELENCO COMPLETO DELLE SPECIE RILEVATE STAZIONE ...

NOME SCIENTIFICO	SPECIE DI INTERESSE CONSERVAZIONISTICO	INDICE DI ABBONDANZA	RICCHEZZA SPECIFICA

TIPOLOGIA DI CONTATTO: VI= visivo, ALTRO

AMBIENTE:


P: prato o prateria

M: medicaio

C: area cespugliata o con radi cespugli


B: bosco o margine macchia boscata

Responsabile analisi		
Rilevatore		


	<p style="text-align: center;"><i>S.S N° 51 “di Alemagna” Provincia di Belluno</i> <i>Piano straordinario per l’accessibilità a Cortina 2021</i> <i>Attraversamento dell’abitato di San Vito di Cadore</i></p>	PMA redatto da RTIVEOLIA- BIOPROGRAMM- MULTIPROJECT- AUSILIO-CSA
		Rev. E Data 13/11/2023

9.6.8 Fauna ittica

MONITORAGGIO ITTIOFAUNA					
DATI STAZIONALI					
Comparto	FAUNA				
Metodica	MONITORAGGIO ITTIOFAUNA TRAMITE L'UTILIZZO DELLO STORDITORE ELETTRICO				
Codice identificativo area					
Provincia					
Comune					
Regione					
Coordinate centroide area	X:				
	Y:				
<u>Note ai dati:</u>					
DATI RILIEVO TRANSETTO xxxxxxxx					
Codice transetto					
Coordinate centroide transetto	X:				
	Y:				
Nome corpo idrico					
Lunghezza transetto (m)					
Larghezza media alveo (m)					
Data di campionamento					
Ora di inizio					
Ora di fine					
Rilevatori					
Meteo					
Distanza dai cantieri (m)					
Lavorazioni al momento dei rilievi					
CHECK LIST DEL TRANSETTO xxxxxxxxxxxx					
Specie		Dir.92/43/CEE		Individuicensiti (n°)	Note
		All.II	All.V		
Nome scientifico	Nome comune				

	<i>S.S N° 51 “di Alemagna” Provincia di Belluno</i> <i>Piano straordinario per l’accessibilità a Cortina 2021</i> <i>Attraversamento dell’abitato di San Vito di Cadore</i>	PMA redatto da RTIVEOLIA- BIOPROGRAMM- MULTIPROJECT- AUSILIO-CSA
		Rev. E Data 13/11/2023

Totale individui catturati (N°) =					
Ricchezza specifica (n° specie) =					
ELENCO COMPLETO DELLE SPECIE RILEVATE DEL TRANSETTO xxxxxxxxx					
Specie		Indice di Abbondanza	Indice di Struttura	Abbondanza relativa (%)	
Nome scientifico	Nome comune				
Note: <u>Indice IA</u> viene normalizzato ai 50 m lineari di corso d’acqua monitorato, secondo la seguente legenda: 1-2 individui (punteggio 1 = Scarso), 3-10 individui (punteggio 2 = Presente); 11-20 individui (punteggio 3 = Frequente); 21-50 individui (punteggio 4 = Abbondante); > 50 individui (punteggio 5 = Dominante), <u>Indice di struttura di popolazione</u> : 1 = Popolazione strutturata; 2 = Popolazione non strutturata, assenza di adulti; 3 = Popolazione non strutturata, assenza di giovani,					

	<p style="text-align: center;"><i>S.S N° 51 “di Alemagna” Provincia di Belluno</i></p> <p style="text-align: center;"><i>Piano straordinario per l’accessibilità a Cortina 2021</i></p> <p style="text-align: center;"><i>Attraversamento dell’abitato di San Vito di Cadore</i></p>	PMA redatto da RTIVEOLIA- BIOPROGRAMM- MULTIPROJECT- AUSILIO-CSA
		Rev. E Data 13/11/2023

9.7 Vegetazione

9.7.1 Rilievi fitosociologici

DATI AREA D'INDAGINE			
Comparto		VEGETAZIONE	
Metodica		RILIEVO FITOSOCIOLOGICO SU PLOT PERMANENTI	
Codice identificativo area			
Provincia		BELLUNO	
Comune		SAN VITO DI CADORE	
Regione		VENETO	
Coordinate centroide area		X:	
		Y:	
RAPPRESENTAZIONE SU BASE ORTOFOTO DELL'AREA INDAGATA			
DATI STAZIONALI			
Codice stazione di rilevamento			
Coordinate centroide plot		X:	
		Y:	
Data di campionamento			
Ora di inizio		Ora di fine	
Fase:			
Campagna:			
POSIZIONE SU ORTOFOTO DEL PLOT E DOCUMENTAZIONE FOTOGRAFICA			




*S.S N° 51 “di Alemagna” Provincia di Belluno
Piano straordinario per l’accessibilità a Cortina 2021
Attraversamento dell’abitato di San Vito di Cadore*

PMA redatto da
RTIVEOLIA-
BIOPROGRAMM-
MULTIPROJECT-
AUSILIO-CSA


Rev. E
Data 13/11/2023

DATI RILIEVO_PLOT VEG_01				
Tipo di vegetazione				
Stagione				
Data e Ora				
Lavorazioni al momento dei rilievi				
Superficie rilevata m2				
Copertura totale (%)				
Altezza media dello strato A (m)				
Copertura media dello strato A (%)				
Altezza media dello strato B (m)				
Copertura media dello strato B (%)				
Altezza media dello strato C (m)				
Copertura media dello strato C (%)				
Copertura briofite (%)				
Suolo nudo (%)				
	Indice copertura	Sinantropiche	Infestanti	Rare
STRATO A				
STRATO B				
STRATO C				

	<p style="text-align: center;"><i>S.S N° 51 “di Alemagna” Provincia di Belluno</i></p> <p style="text-align: center;"><i>Piano straordinario per l’accessibilità a Cortina 2021</i></p> <p style="text-align: center;"><i>Attraversamento dell’abitato di San Vito di Cadore</i></p>	PMA redatto da RTIVEOLIA- BIOPROGRAMM- MULTIPROJECT- AUSILIO-CSA
		Rev. E Data 13/11/2023

Copertura totale specie infestanti	
Numero specie rare e protette	
Copertura totale specie rare e protette	
Note ai dati	

Responsabile analisi		
Rilevatore		

	<p style="text-align: center;"><i>S.S N° 51 “di Alemagna” Provincia di Belluno</i></p> <p style="text-align: center;"><i>Piano straordinario per l’accessibilità a Cortina 2021</i></p> <p style="text-align: center;"><i>Attraversamento dell’abitato di San Vito di Cadore</i></p>	PMA redatto da RTIVEOLIA- BIOPROGRAMM- MULTIPROJECT- AUSILIO-CSA
		Rev. E Data 13/11/2023

9.7.2 Rilievi floristici

DATI AREA D'INDAGINE			
Comparto		VEGETAZIONE	
Metodica		RILIEVO FLORISTICO	
Codice identificativo area			
Provincia		BELLUNO	
Comune		SAN VITO DI CADORE	
Regione		VENETO	
Coordinate centroide area		X:	
		Y:	
Superficie (mq)			
Data di campionamento			
Ora di inizio		Ora di fine	
Fase:			
Campagna:			
Note:			
RAPPRESENTAZIONE SU BASE ORTOFOTO DELL'AREA INDAGATA			

DATI RILIEVO_VEG_01			
ID	SPECIE	RAR/SIN	STATUS
1			
2			




*S.S N° 51 “di Alemagna” Provincia di Belluno
Piano straordinario per l’accessibilità a Cortina 2021
Attraversamento dell’abitato di San Vito di Cadore*

PMA redatto da
RTIVEOLIA-
BIOPROGRAMM-
MULTIPROJECT-
AUSILIO-CSA

Rev. E

Data 13/11/2023

3			
4			
5			
6			
7			
8			
9			
10			
11			
12			
13			
14			
15			
16			
17			
18			
19			
20			
21			
22			
23			
24			
25			
26			
27			
28			
29			
30			
31			
32			
33			
34			
35			
36			
37			
38			
39			
40			
41			
42			
43			
44			
45			


	<i>S.S N° 51 “di Alemagna” Provincia di Belluno</i> <i>Piano straordinario per l’accessibilità a Cortina 2021</i> <i>Attraversamento dell’abitato di San Vito di Cadore</i>	PMA redatto da RTIVEOLIA- BIOPROGRAMM- MULTIPROJECT- AUSILIO-CSA
		Rev. E Data 13/11/2023

46			
47			
48			
49			
50			
51			

LEGENDA:			
Rarità (Rar)		Status	
R	rara	CR	gravemente minacciato
RR	rarissima	EN	minacciato
LRR	Lista Rossa Regionale	VU	vulnerabile
LRN	Lista Rossa Nazionale	NT	quasi a rischio
DIR	Direttiva 92/43/CEE	LC	minor rischio
		DD	dati insufficienti


Specie sinantropica (Sin)	
Note ai dati:	

Responsabile analisi		
Rilevatore		

	<p style="text-align: center;"><i>S.S N° 51 “di Alemagna” Provincia di Belluno</i></p> <p style="text-align: center;"><i>Piano straordinario per l’accessibilità a Cortina 2021</i></p> <p style="text-align: center;"><i>Attraversamento dell’abitato di San Vito di Cadore</i></p>	PMA redatto da RTIVEOLIA- BIOPROGRAMM- MULTIPROJECT- AUSILIO-CSA
		Rev. E Data 13/11/2023


9.7.3 Rilievi delle infestanti

DATI AREA D'INDAGINE			
Comparto		VEGETAZIONE	
Metodica		RILIEVO SPEDITIVO ALLOCTONE INFESTANTI	
Codice identificativo area			
Provincia		BELLUNO	
Comune		SAN VITO DI CADORE	
Regione		VENETO	
Coordinate centroide area		X:	
		Y:	
RAPPRESENTAZIONE SU BASE ORTOFOTO DELL'AREA INDAGATA			
DATI STAZIONALI			
Codice stazione di rilevamento			
Coordinate inizio transetto		X:	
		Y:	
Coordinate fine transetto		X:	
		Y:	
Lunghezza transetto (mt)			
Larghezza transetto (mt)			
Data di campionamento			
Ora di inizio		Ora di fine	
Fase:			
Campagna:			
POSIZIONE SU ORTOFOTO DEL TRANSETTO E DOCUMENTAZIONE FOTOGRAFICA			

	<p style="text-align: center;"><i>S.S N° 51 “di Alemagna” Provincia di Belluno</i></p> <p style="text-align: center;"><i>Piano straordinario per l’accessibilità a Cortina 2021</i></p> <p style="text-align: center;"><i>Attraversamento dell’abitato di San Vito di Cadore</i></p>	PMA redatto da RTIVEOLIA- BIOPROGRAMM- MULTIPROJECT- AUSILIO-CSA
		Rev. E Data 13/11/2023

DATI RILIEVO_TRANSETTO				
NOME SCIENTIFICO	STATUS IN ITALIA	PROVENIENZA	TEMPO RESIDENZA	
<i>NESSUNA</i>				
Cop. totale (%)				
Cop. Strato A (%)				
Cop. Strato B (%)				
Cop. Strato C (%)				
		Indice copertura	Stadio fenologico	
STRATO ARBOREO (A)				
STRATO ARBUSTIVO (B)				
STRATO ERBACEO (C)				
Note ai dati:				

Responsabile analisi		
Rilevatore		

	<p style="text-align: center;"><i>S.S N° 51 “di Alemagna” Provincia di Belluno</i></p> <p style="text-align: center;"><i>Piano straordinario per l’accessibilità a Cortina 2021</i></p> <p style="text-align: center;"><i>Attraversamento dell’abitato di San Vito di Cadore</i></p>	PMA redatto da RTIVEOLIA- BIOPROGRAMM- MULTIPROJECT- AUSILIO-CSA
		Rev. E Data 13/11/2023

ALLEGATI

A)

VERBALE_INCONTRO_TECNICO_18/11/22_ATM_A

B)

REPORT SUL SOPRALLUOGO CONGIUNTO PER LA DEFINIZIONE DEI PUNTI DI INDAGINE PEDOLOGICA PRESSO GLI ABITATI DI TAI DI CADORE, VALLE DI CADORE E SAN VITO DI CADORE del 14/10/2021

C)

Mail inviata da Franco Andolfato, fisico dirigente Unità Agenti Fisici area ovest (Rovigo, Verona, Vicenza), Dipartimento regionale rischi tecnologici e fisici, ARPAV a Fabio Mascherin, della Monitoraggi Multiproject.

Re: SS51 "di Alemagna" - Attraversamento dell'abitato di San Vito di Cadore - Negato permesso da parte dei proprietari a installazione strumenti di monitoraggio rumore e vibrazioni presso i ricettori individuati dal PMA approvato

D)

Schede di verifica soglie per Fauna