

Spett.le
Ministero dell'Ambiente e della Sicurezza Energetica
Direzione Generale Valutazioni Ambientali
Divisione V - Procedure di valutazione VIA e VAS

OGGETTO **Presentazione osservazione.**

Progetto: Razionalizzazione della rete a 220 kV della Val Formazza. Procedimento di VIA ai sensi dell'art.23 del D.Lgs. 152/2006.

Procedura: Valutazione Impatto Ambientale

Codice Procedura: 7949

Il/La Sottoscritto/a **Oscar MADER**

In qualità di **Responsabile del Servizio**

presenta, ai sensi del D.Lgs.152/2006, la seguente osservazione per la Pubblica Amministrazione/Ente/Società/Associazione **Comune di Premia** per la procedura di **Valutazione Impatto Ambientale** relativa al Progetto in oggetto.

Informazioni generali sui contenuti dell'osservazione

- Aspetti ambientali

Aspetti ambientali oggetto delle osservazioni

- Territorio
- Paesaggio, beni culturali

Osservazione

Si allega deliberazione della Giunta Comunale n. 6 del 14/01/2024.

Si richiede che per tutta la linea 220 kV del vecchio tracciato che sarà dismesso e di prevista demolizione, che vengano completamente rimossi anche i basamenti in calcestruzzo esistenti, non più utilizzati;

Si ribadisce quanto già richiesto con ns. nota prot. n. 450 del 05/02/2022 (delocalizzare il sostegno n. 13 ubicato nel sito Orridi di Uriezzo). La nota è stata allegata anche alla deliberazione di GM n. 6/2024;

Si informa

Il Sottoscritto dichiara di essere consapevole che le presenti osservazioni e gli eventuali allegati tecnici saranno pubblicati sul Portale delle valutazioni e autorizzazioni ambientali VAS-VIA-AIA del Ministero dell'Ambiente e della Sicurezza Energetica.

Elenco Allegati

Allegato - Dati Personali

OSS_954_VIA_DATI_PERS_20240215.pdf

Allegato 1 - Deliberazione Giunta Comunale n. 6 del

OSS_954_VIA_ALL1_20240215.pdf

14/02/2024

Data 15/02/2024

Oscar MADER



COMUNE DI PREMIA

PROVINCIA DEL VERBANO CUSIO OSSOLA

VERBALE DI DELIBERAZIONE DELLA GIUNTA COMUNALE N.6

OGGETTO:

**“RAZIONALIZZAZIONE RETE 220 KV DELLA VAL FORMAZZA”,
PRESENTATO DA TERNA RETE ITALIA S.P.A. NEI COMUNI DI FORMAZZA,
PREMIA, CRODO, MONTECRESTESE, CREVOLADOSSOLA, MASERA E
BACENO (VB) - DETERMINAZIONI.**

L'anno **duemilaventiquattro** addì **quattordici** del mese di **febbraio** alle ore dieci e minuti trenta nella solita sala delle adunanze, regolarmente convocata, si è riunita la Giunta Comunale nelle persone dei Signori:

Cognome e Nome	Presente
1. BRAITO Fausto - Sindaco	Si
2. SCRIMAGLIA Elia - Assessore	Si
3. SETTI Augusta - Assessore	Si
4.	
5.	
Totale Presenti:	3
Totale Assenti:	0

Assiste all'adunanza il Vicesegretario Comunale Signor MADER Dr Oscar il quale provvede alla redazione del presente verbale.

Il Presidente, riconosciuta legale l'adunanza, dichiara aperta la seduta.

LA GIUNTA COMUNALE

Premesso che con PEC protocollo n. 00016794/2024 del 29/01/2024 (al ns. prot. n. 0000465 del 30/01/2024) pervenuta dal settore Direzione Ambiente, Energia e Territorio Settore Sviluppo Energetico Sostenibile della Regione Piemonte, avente per oggetto: “[ID_VIP: 7949] - Artt. 23 e sgg. del D.Lgs. 152/2006 e s.m.i. Partecipazione della Regione Piemonte alla procedura di VIA di competenza statale comprensiva di valutazione d’incidenza inerente al progetto “Razionalizzazione della rete a 220 kV della Val Formazza”, presentato da Terna S.p.A. nei Comuni di Formazza, Premia, Crodo, Montecrestese, Crevoladossola, Masera e Baceno (VB). Indizione Conferenza di servizi in modalità asincrona”, è stata comunicata l’indizione di una Conferenza di servizi in modalità asincrona, ai fini di completare l’istruttoria finalizzata all’espressione del parere regionale ai sensi degli artt. 23 e seguenti del D.Lgs. n. 152/2006;

Ricordato che il procedimento è stato avviato a seguito di presentazione in data 27/01/2022 da parte della Società TERNA S.p.A., con sede legale in ROMA (RM), Via Egidio Galbani n° 70, di istanza al Ministero della transizione ecologica per l’avvio del procedimento di Valutazione di Impatto Ambientale del progetto “Razionalizzazione della rete a 220 kV della Val Formazza” compreso nella tipologia elencata nell’Allegato II alla Parte Seconda del D.Lgs. 152/2006 al punto 4 denominato “Elettrodotti aerei con tensione nominale di esercizio superiore a 150 kV e con tracciato di lunghezza superiore a 15 km ed elettrodotti in cavo interrato in corrente alternata, con tracciato di lunghezza superiore a 40 chilometri”;

Preso atto che in riferimento al procedimento di VIA statale in argomento, alla luce dell’avvenuta pubblicazione in data 23 gennaio u.s. sul sito web del MASE delle integrazioni documentali prodotte dalla Società proponente, il servizio regionale sopracitato ha indetto una Conferenza di servizi in modalità asincrona, ai fini di completare l’istruttoria finalizzata all’espressione del parere regionale secondo quanto previsto dagli artt. 23 e seguenti del D.Lgs. n. 152/2006, chiedendo espressione del parere entro il 16/02/2024;

Ricordato che gli Enti locali interessati dal progetto potranno dovranno inviare le proprie osservazioni contestualmente al Ministero dell’Ambiente e della Sicurezza energetica entro il termine di 30 giorni dalla predetta data di pubblicazione avvenuta in data 23 gennaio 2024, e quindi entro il 22/02/2024;

Preso atto che i comuni interessati dalla ricostruzione delle nuove linee e dalle dismissioni di linee o tratti di linee esistenti sono: il Comune di Formazza, Premia, Montecrestese, Crodo, Baceno, Crevoladossola e Masera.

Preso atto che il progetto, per quanto riguarda il Comune di Premia, interessa aree di proprietà comunale così distinte:

Foglio	Mappale
27	11
27	22
27	24
27	25
27	26
27	39
27	40
27	42
27	43
46	11
46	16
46	27
46	30

Dato atto che le medesime sono proprietà collettive soggette a uso civico e che pertanto è necessario garantire la tutela del bene collettivo;

Ricordato che i diritti di uso civico gravanti su beni collettivi (cd. "demanio civico") non possono essere oggetto di espropriazione per pubblica utilità in assenza di un preventivo provvedimento di sdemanializzazione adottato dall'autorità competente.

Che in mancanza di detto provvedimento, il decreto di esproprio che implichi l'estinzione degli usi civici gravanti sul bene collettivo deve ritenersi invalido e non è ammesso il trasferimento dei relativi diritti civici sull'indennità di espropriazione.

Richiamata la ns. nota prot. n. 0000450 del 05/02/2022 avente oggetto "*Protocollo nr: 35850 - del 30/11/2021 - AOO_ENE - AOO_Energia (EL-498) TERNA S.p.A. - Autorizzazione ex art. 1-sexies D.L. n. 239/2003 alla costruzione e all'esercizio della "Razionalizzazione della rete a 220 kV della Val Formazza – Osservazioni"*", qui allegata, con la quale, al fine di tutelare il contesto paesaggistico ambientale del nostro territorio, tenuto conto dell'importante processo di razionalizzazione in corso, si invitava a voler integrare la procedura di progetto con azioni di mitigazioni che potevano interessare anche sostegni relativi alla linea esistente, per i quali non è stato previsto alcun intervento demolitorio.

In particolare ci si riferiva al sostegno relativo all'Elettrodotta ST 132 kV Cadarese-Verampio - traliccio 013, che risulta ubicato in un importante sito paesaggistico (Orridi di Uriezzo) tutelato con D.M. 1 agosto 1985 - Dichiarazione di notevole interesse pubblico del territorio degli Orridi di Baceno e Premia, e ricadente nella tipologia di cui all'Art. 136, c. 1, lett. c) e d) del D.Lgs. 42/2004.

Preso atto che nelle controdeduzioni di TERNA alle osservazioni pervenute (ID_VIP: 7949) "Razionalizzazione rete a 220 kV della Val Formazza" - Codifica Elaborato: RGAR10019BSA3783 Rev. 00 Data dicembre 2023, al punto 26 viene relazionato quanto segue:

26. Comune di Premia (nota Terna prot. A20220009958 del 08/02/2022)

Oggetto: Richiesta ottimizzazione del tracciato della linea a 132 kV

In merito alla richiesta di delocalizzare il sostegno n. 13 ubicato nel sito Orridi di Uriezzo, si propone la delocalizzazione locale della linea 132 kV sul tracciato della linea 220 kV di prevista demolizione.

La delocalizzazione della linea 132 kV comincerebbe nei pressi del P.011 esistente (da ricostruire), nel tratto immediatamente a nord del P.13, e si concluderebbe nei pressi del P.016 esistente (da ricostruire), liberando la zona di interesse e al contempo sfruttando il varco della linea 220 kV in prevista demolizione.

Al riguardo la proposta di soluzione progettuale sarà rappresentata nelle integrazioni volontarie in fase di predisposizione.

Ritenuto di ribadire quanto sopra richiesto.

Ritenuto nel complesso condividere le scelte del progetto che consentono di liberare parte del territorio urbanizzato dalle vecchie linee elettriche, spostandole in alta montagna con effetti meno impattanti, comportando così risultati positivi e benefici per l'ambiente, per le attività produttive e per l'edilizia, ma soprattutto per la popolazione interessata.

Dato atto però, che purtroppo sul territorio permangono tuttora vecchi basamenti in calcestruzzo relativi a tralicci a suo tempo demoliti per dismissione di vecchie linee elettriche, che comportano un grave danno ambientale e turistico.

Ritenuto pertanto con la presente richiedere espressamente che per tutta la linea 220 kV del vecchio tracciato, in prevista demolizione, vengano completamente rimossi anche i basamenti in calcestruzzo esistenti, non più utilizzati.

Dato atto dei pareri favorevoli espressi dai responsabili dei servizi sotto il profilo della regolarità tecnica e contabile ai sensi dell'articolo 49 del D.Lgs. 18.08.2000, n. 267.

Per quanto sopra

Con votazione unanime espressa nei modi di legge

D E L I B E R A

1) Per quanto in premessa che si intende qui riportato, di condividere nel complesso le scelte del progetto di che trattasi, presentato da TERNA S.p.A., che consentono di liberare parte del territorio urbanizzato dalle vecchie linee elettriche, spostandole in alta montagna con effetti meno

impattanti, comportando così risultati positivi e benefici per l'ambiente, per le attività produttive e per l'edilizia, ma soprattutto per la popolazione interessata.

- 2) Di prendere atto che il progetto, per quanto riguarda il Comune di Premia, interessa aree di proprietà comunale così distinte:


Foglio	Mappale
27	11
27	22
27	24
27	25
27	26
27	39
27	40
27	42
27	43
46	11
46	16
46	27
46	30

- 3) Di dare atto che i terreni sono proprietà collettive soggette a uso civico, rendendosi fin d'ora disponibili, previa istanza di parte, ad avviare le pratiche di svincolo temporaneo.
- 4) Di ribadire quanto già richiesto la ns. nota prot. n. 0000450 del 05/02/2022, qui allegata.
- 5) Di richiedere espressamente che per tutta la linea 220 kV del vecchio tracciato che sarà dismesso e di prevista demolizione, vengano completamente rimossi anche i basamenti in calcestruzzo esistenti, non più utilizzati.
- 6) Di trasmettere la presente, ai sensi dell'art. 125 del D.Lgs. 18.08.2000, n. 267 ai Capigruppo Consiliari.
- 7) Di dichiarare la presente deliberazione, con successiva votazione unanime, immediatamente eseguibile ai sensi dell'art. 134, comma 4° del D.Lgs. 267/2000.

Letto, confermato e sottoscritto

Il Sindaco
Firmato digitalmente
BRAITO Fausto

Il Vicesegretario Comunale
Firmato digitalmente
MADER Dr Oscar



c.f. 00422790030
tel. (0324) 62021 - fax (0324) 602928

Comune di Premia

Provincia del Verbano Cusio Ossola

Piazza Municipio n. 9
28866 - PREMIA (VB)

UFFICIO TECNICO – URBANISTICA - EDILIZIA

Prot. N°0000450 li, 05/02/2022

Cat. Pianificazione e gestione del territorio Classe **Edilizia privata**

Ufficio URBANISTICA-EDILIZIA
SINDACO

Tipo posta: E-MAIL CERTIFICATA

Note:

Riferimenti: Data: Anno: 0 Numero:

MINISTERO DELLA TRANSIZIONE
ECOLOGICA

Dipartimento Energia

D.G. infrastrutture e sicurezza

Div. V – Regolamentazione delle
infrastrutture energetiche

Via Molise, 2 - 00187 ROMA

PEC: dgisseg.div05@pec.mise.gov.it

MINISTERO DELLA TRANSIZIONE
ECOLOGICA

Ex D.G. per la crescita sostenibile e la
qualità dello sviluppo

Ex Divisione IV - Qualità dello
sviluppo/Sezione elettrodotti

Viale Cristoforo Colombo 44 - 00147
Roma

PEC: cress@pec.minambiente.it

Referente per la Società Terna S.p.A.

Gestione Processi Amministrativi –

Autorizzazioni e Concertazione - Nord
Ovest

Via Egidio Galbani, 70 – 00156 Roma

PEC:

autorizzazioneconcertazione@pec.terna.it

Ing. Emanuela Carè tel.: 342-1227069

e-mail: emanuela.care@terna.it

Oggetto: Protocollo nr: 35850 - del 30/11/2021 - AOO_ENE - AOO_Energia (EL-498) TERNA S.p.A. - Autorizzazione ex art. 1-sexies D.L. n. 239/2003 alla costruzione e all'esercizio della "Razionalizzazione della rete a 220 kV della Val Formazza - Osservazioni

Con riferimento al procedimento in oggetto, al fine di tutelare il contesto paesaggistico ambientale del Nostro territorio, tenuto conto dell'importante processo di razionalizzazione in corso, si invitano i Soggetti in indirizzo a voler integrare la procedura di progetto con azioni di mitigazioni che possano interessare anche sostegni relativi alla linea esistente, per i quali non è stato previsto alcun intervento demolitorio.

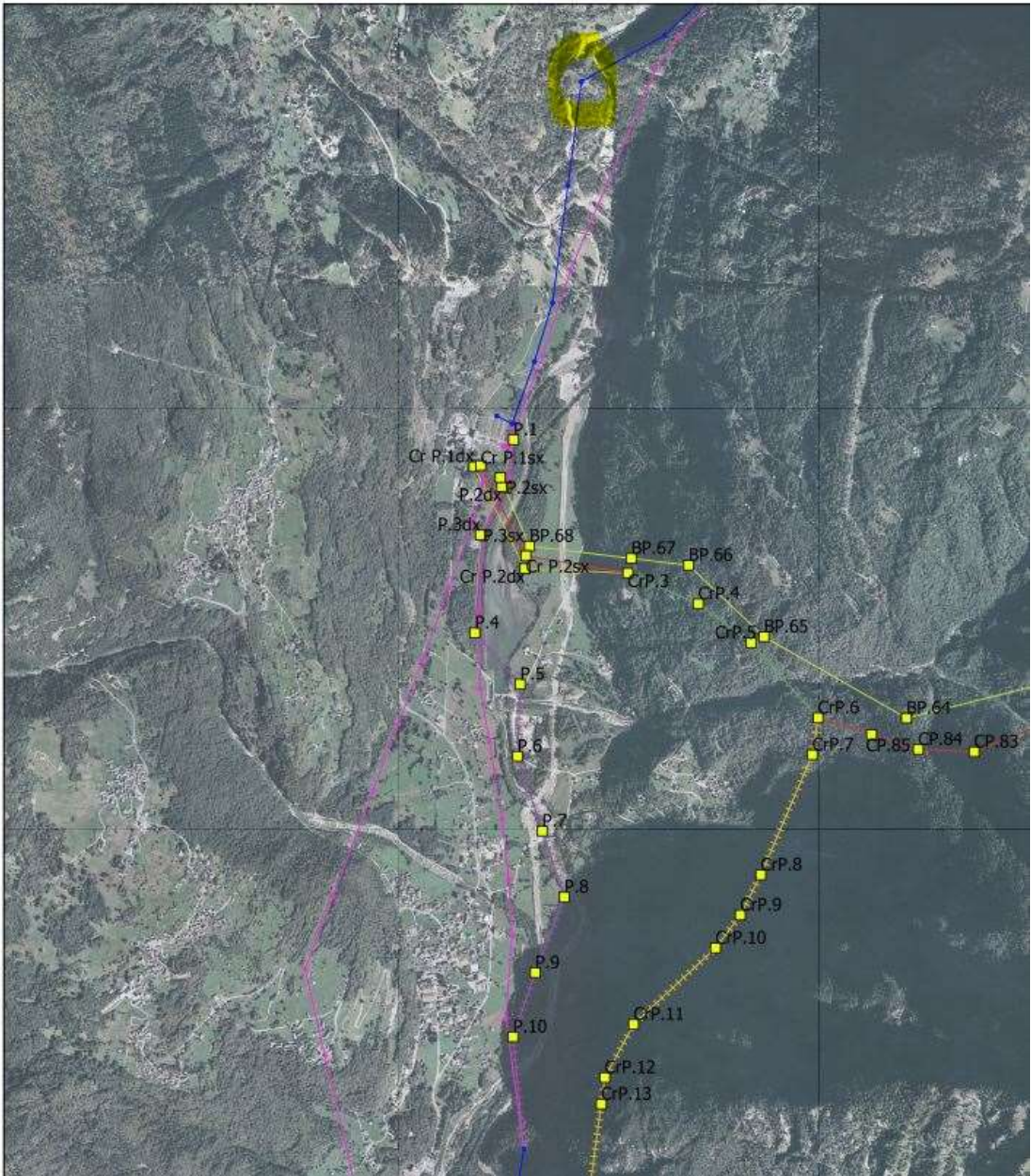
In particolare preme segnalare il sostegno relativo all'Elettrodotto ST 132 kV Cadarese-Verampio - traliccio 013, che risulta ubicato in un importante sito paesaggistico (Orridi di Uriezzo) tutelato con D.M. 1 agosto 1985 - Dichiarazione di notevole interesse pubblico del territorio degli Orridi di Baceno e Premia, e ricadente nella tipologia di cui all'Art. 136, c. 1, lett. c) e d) del D.Lgs. 42/2004, meglio identificato nello stralcio di planimetria a seguire.

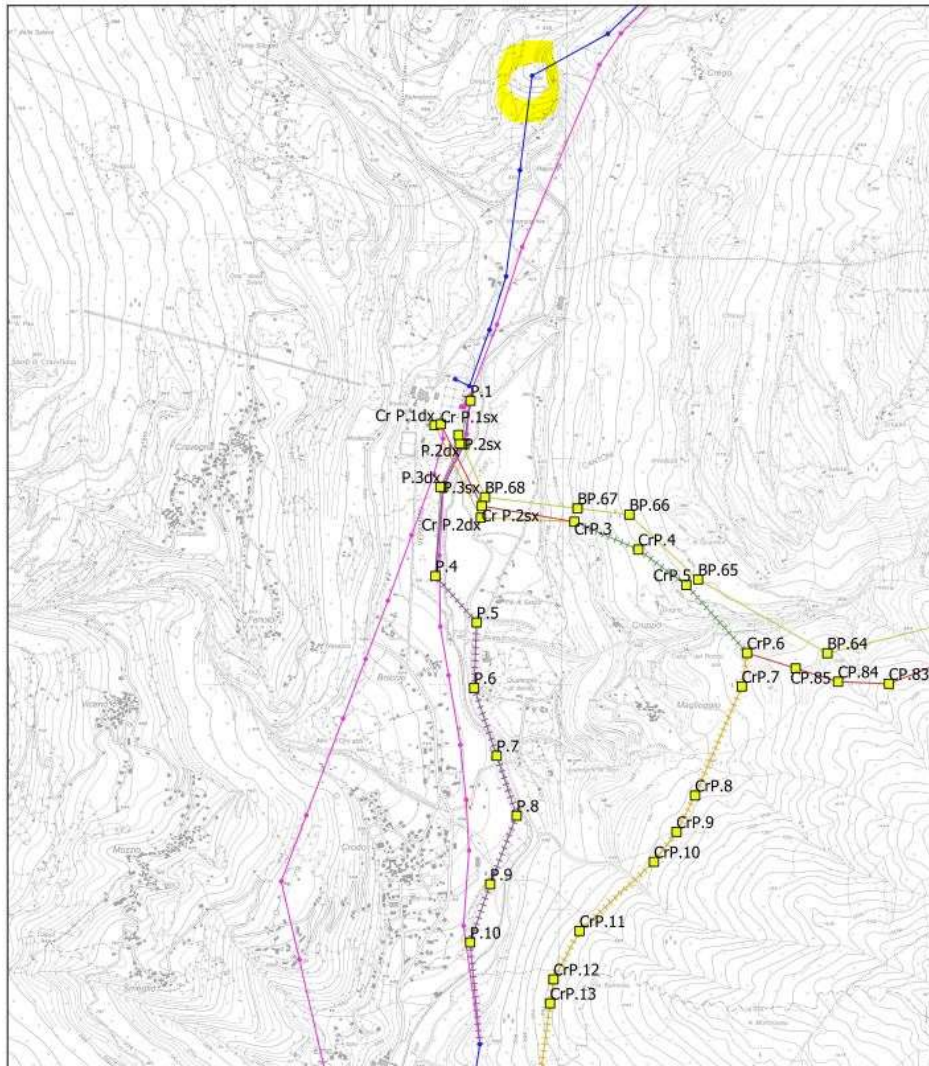
Nel rispetto delle buone pratiche proposte nella Vostra Relazione Paesaggistica, si invita il proponente a voler individuare opportune soluzioni di mitigazione/razionalizzazione, capaci di voler mitigare l'impatto ambientale di un elemento installato prima dell'istituzione del vincolo, di particolare valore percettivo, come si evince dalla documentazione fotografica di seguito allegata.





orrido sud





Distinti saluti.

Il Sindaco

f.to digitalmente digitalmente ai sensi del D.Lgs 82/2005 s.m.i.

Fausto Braito

Il Responsabile del Servizio

Urbanistica ed Edilizia

f.to digitalmente digitalmente ai sensi del D.Lgs 82/2005 s.m.i.

Grossi Dott.ssa Flavia