Figura 2.3.1.1b *ATD e ATE - PRG Brindisi in Adeguamento al PUTT/P (Scala 1:25.000)*

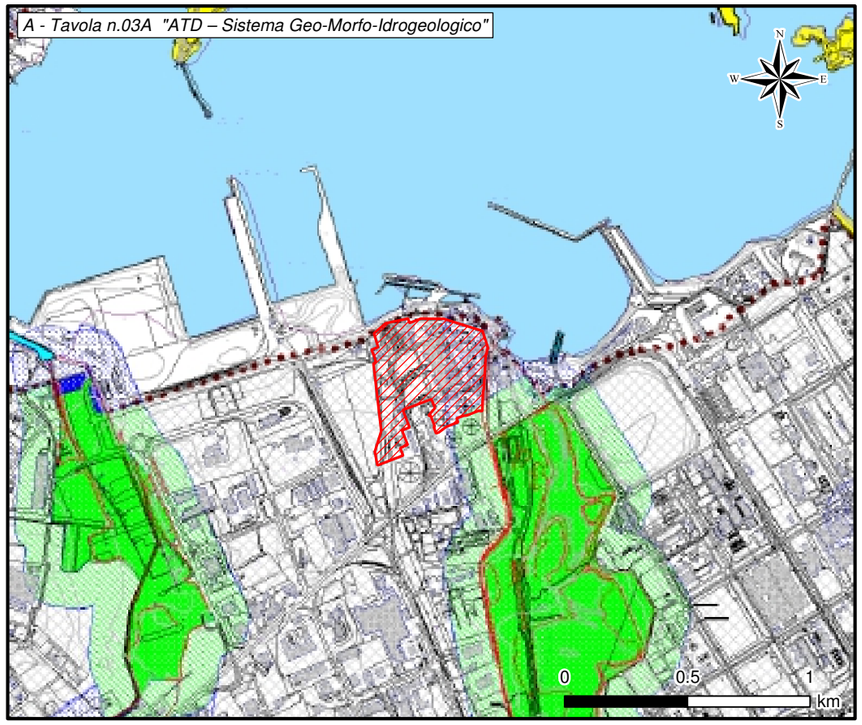

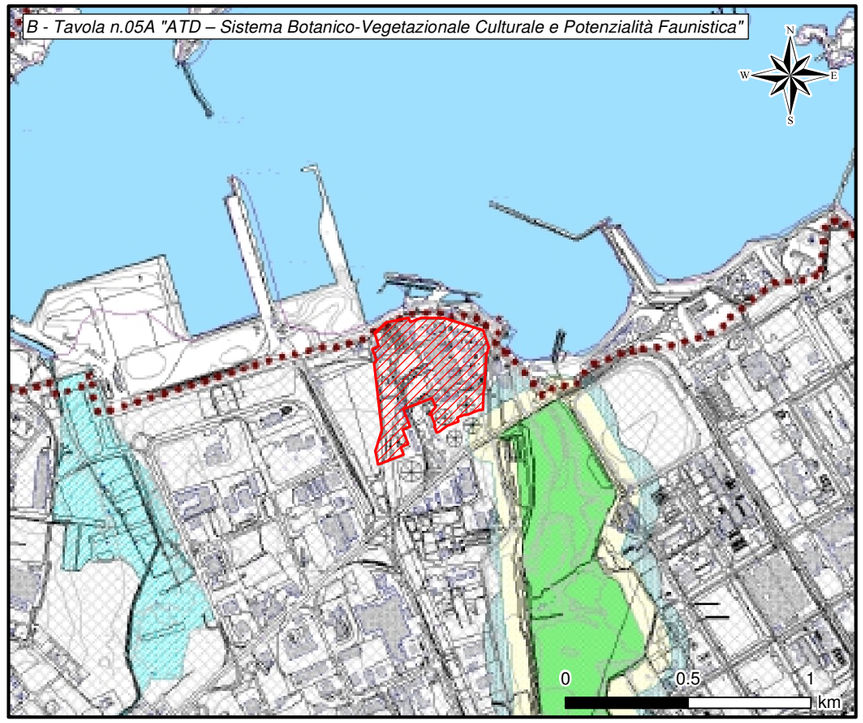

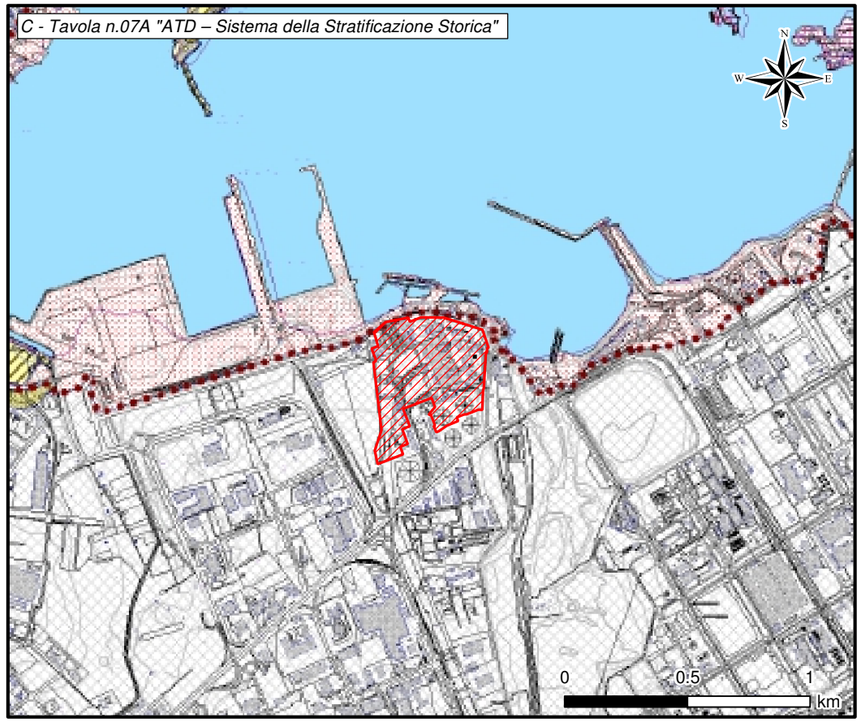

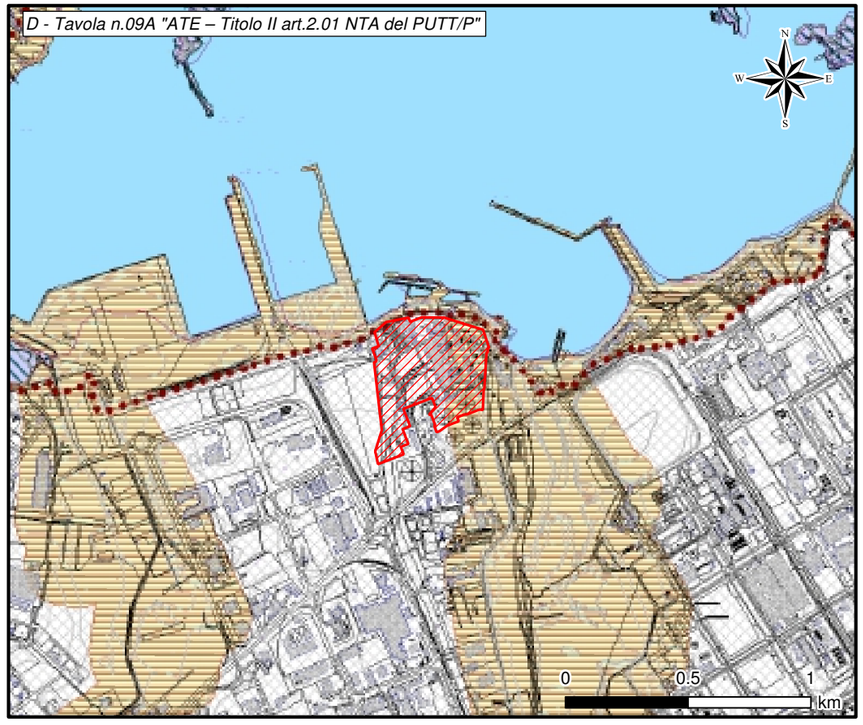

LEGENDA

Localizzazione CENTRALE BRINDISI NORD

A - Tavola n.03A "ATD – Sistema Geo-Morfo-Idrogeologico"

Emergenze Idrogeologiche

- Idrologia
- Corsi d'Acqua e Relativa Area Annessa di 150 m
- Invasi Naturali/Artificiali
- Invasi Naturali/Artificiali e Relativa Area Annessa di 150 m

B - Tavola n.05A "ATD – Sistema Botanico Vegetazionale Culturale e Potenzialità Faunistica"

- Beni Naturalistici
- Beni Naturalistici e Relativa Area Annessa di 100 m
- Zone Umide e Relativa Area Annessa di 150 m

C - Tavola n.07A "ATD – Sistema della Stratificazione Storica"

Paesaggi Agrari e Usi Civici

- Aree Gravate da Usi Civici

D - Tavola n.09A "ATE – Titolo II art.2.01 NTA del PUTT/P"

- ATE D - Relativo

- Limite Territori Costruiti
- Aree Territori Costruiti