INQUADRAMENTO TERRITORIALE

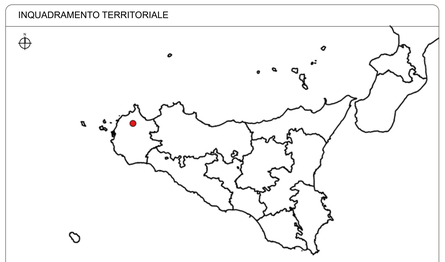

Area di intervento

INQUADRAMENTO SU ORTOFOTO

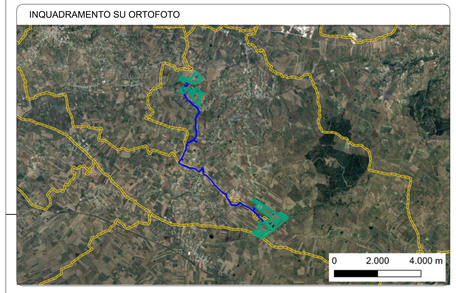


LEGENDA

- Area disponibile
- Area impianto agro-fotovoltaico
- Cavidotto AT
- Stazione di raccordo e di connessione
- Futura SE Terna "Buseto 2"
- Confini provinciali
- Confini comunali

CARTOGRAFIA CATASTALE

- Limite foglio catastale
- n° foglio catastale

La stazione di connessione potrà variare a valle del tavolo tecnico con l'ente gestore di rete

Cartografia di base: Cartografia catastale, fonte Agenzia delle Entrate

**REGIONE SICILIA**
PROVINCIA DI TRAPANI
COMUNE DI BUSETO PALIZZOLO
COMUNE DI VALDERICE
COMUNE DI ERICE

**OGGETTO**

PROGETTO DI UN IMPIANTO AGRO-FOTOVOLTAICO PER UNA POTENZA NOMINALE DI 58,113 MWp (45 MW IN IMMISSIONE) INTEGRATO DA UN SISTEMA DI ACCUMULO DA 36 MW E RELATIVE OPERE DI CONNESSIONE DA REALIZZARSI NEI COMUNI DI BUSETO PALIZZOLO, ERICE E VALDERICE (TP)

PROGETTO DEFINITIVO

**PROPONENTE**

X-ELIO

**TITOLO**

PLANIMETRIA ELETTRODOTTI DI COLLEGAMENTO ALLA SSE SU CATASTALE


**PROGETTISTA**
Dott. Ing. Girolamo Gorgone
**Collaboratori**
Ing. Giuseppe Russi
Ing. Giuseppe Brucato
Arch. Angelica Azzarello
Art. Arch. Flavia Termini
Ing. Francesco Lipari
Dott. Marilena Ralamita
Dott. Agr. e For. Michele Virzì
Dott. Marina Affronti
Dott. Valeria Croce
Dott. Irene Romano
Barbara Gorgone


**CODICE ELABORATO**

XB_T_11_A_C_S_1

SCALA 1:10000

| n° Rev. | DESCRIZIONE REVISIONE | DATA | ELABORATO | VERIFICATO | APPROVATO |
|---|---|---|---|---|---|
| | | | | | |

Girolamo Gorgone
24.01.2024
11:56:59
GMT+01:00

**Rif. PROGETTO**

N.

NOME FILE DI STAMPA

SCALA DI STAMPA DA FILE
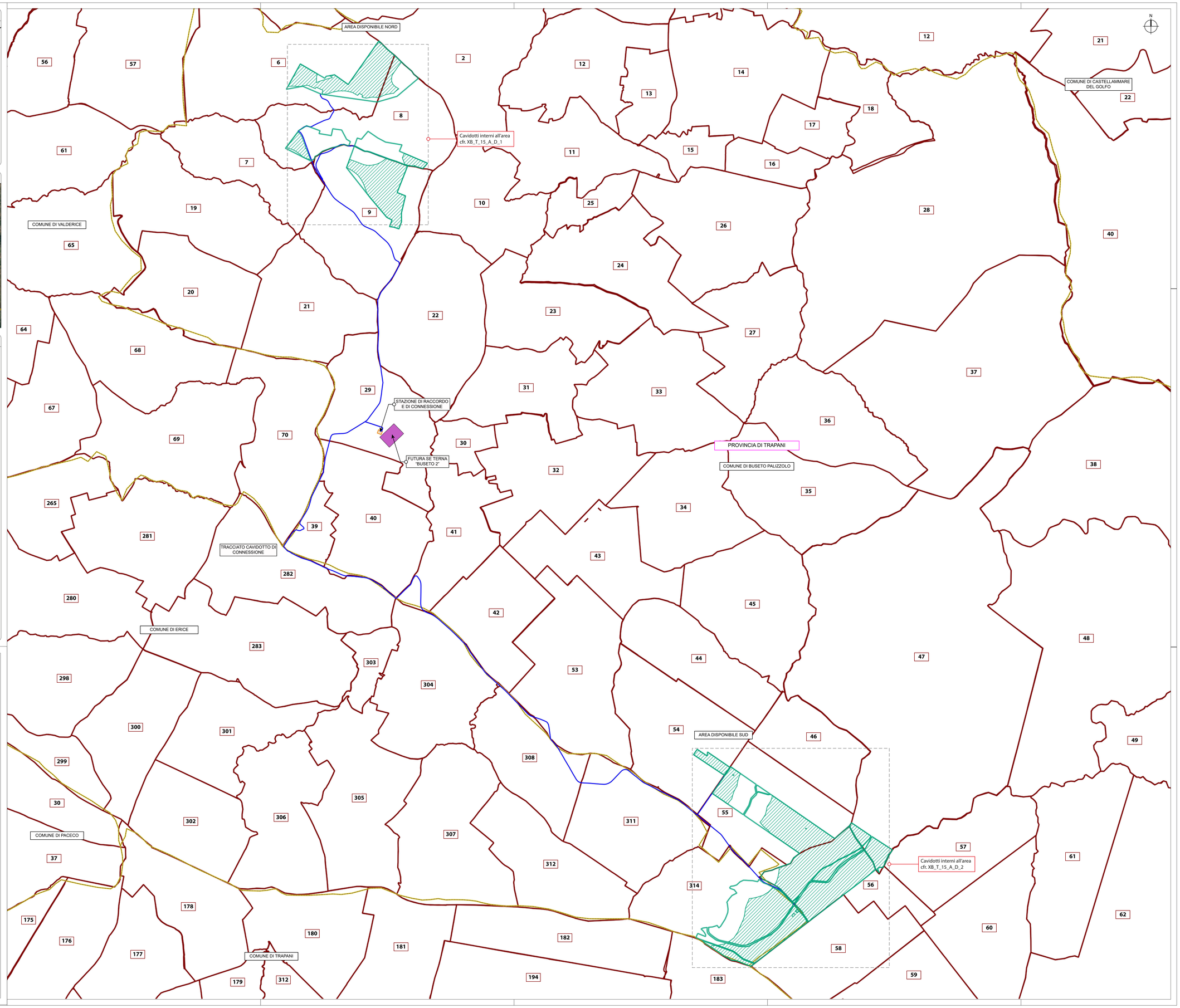
COPYRIGHT X-ELIO - TUTTI I DIRITTI SONO RISERVATI A NORMA DI LEGGE