ORTOFOTO

STRALCIO I.G.M. - SCALA 1:10.000

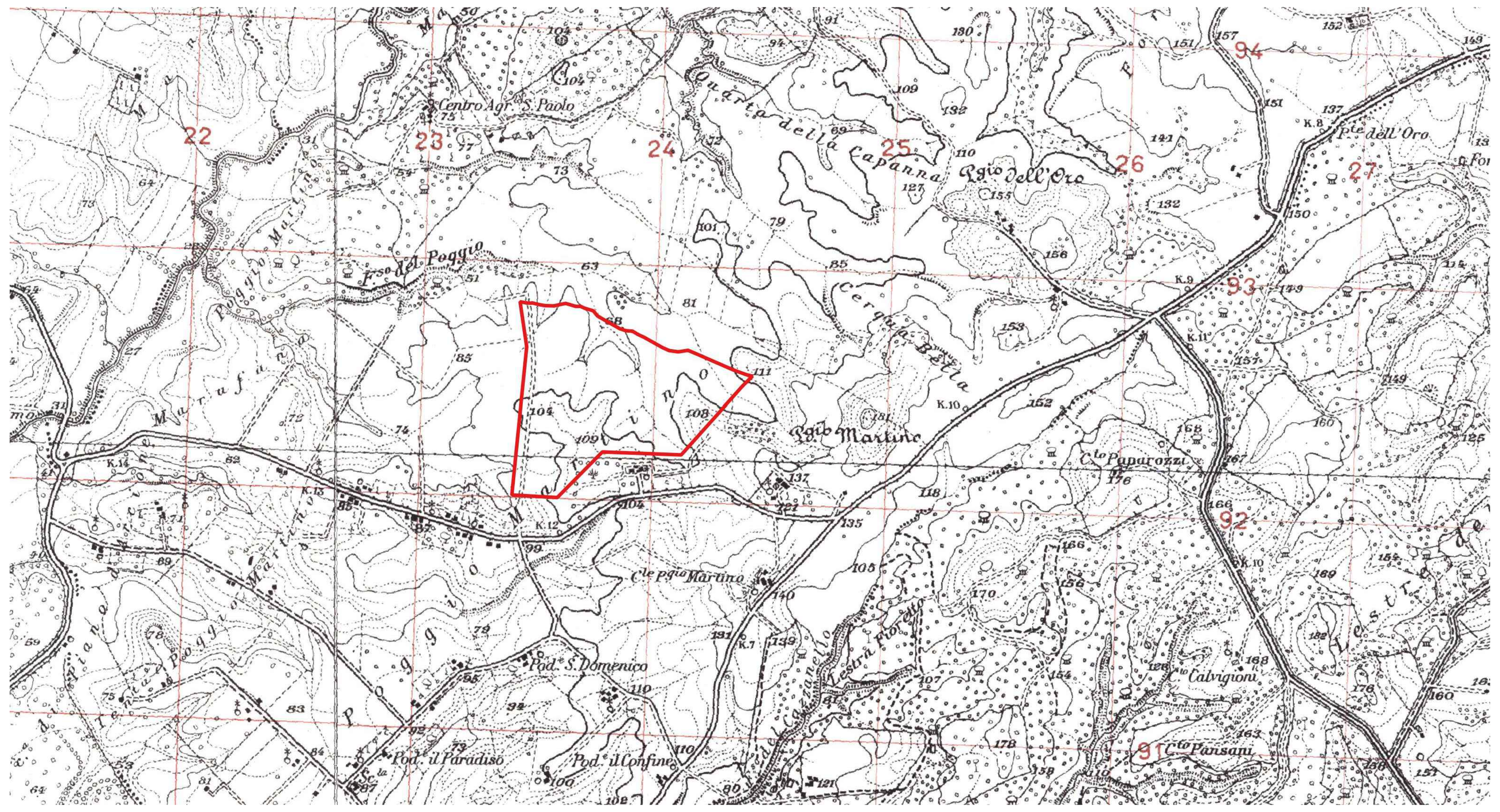

MAPPA CATASTALE - FOGLI 133 -122 - SCALA 1:3000

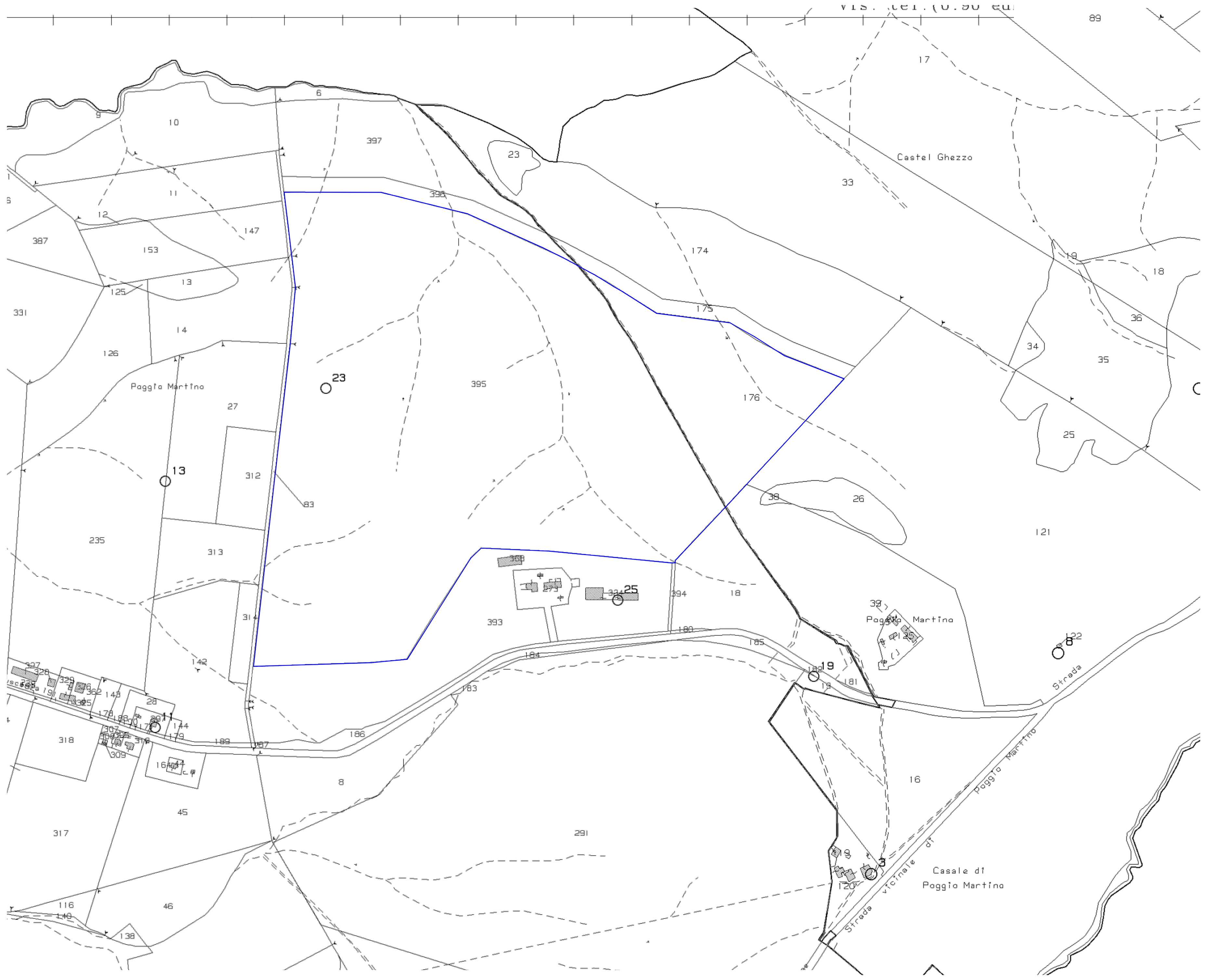

PIANO REGOLATORE GENERALE - COMUNE DI TUSCANIA - SCALA 1:10.000

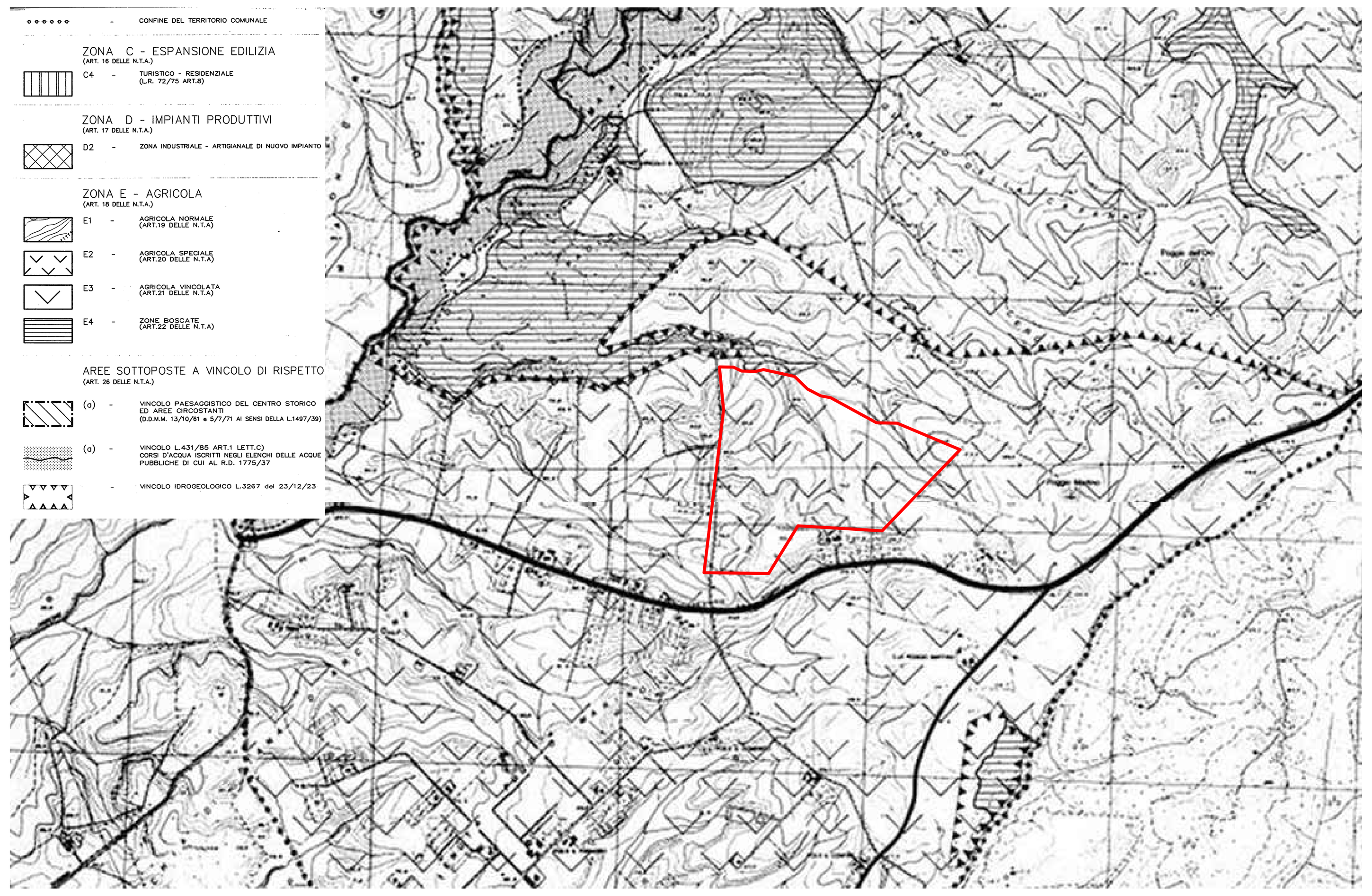

STRALCIO C.T.R. - SCALA 1:5.000

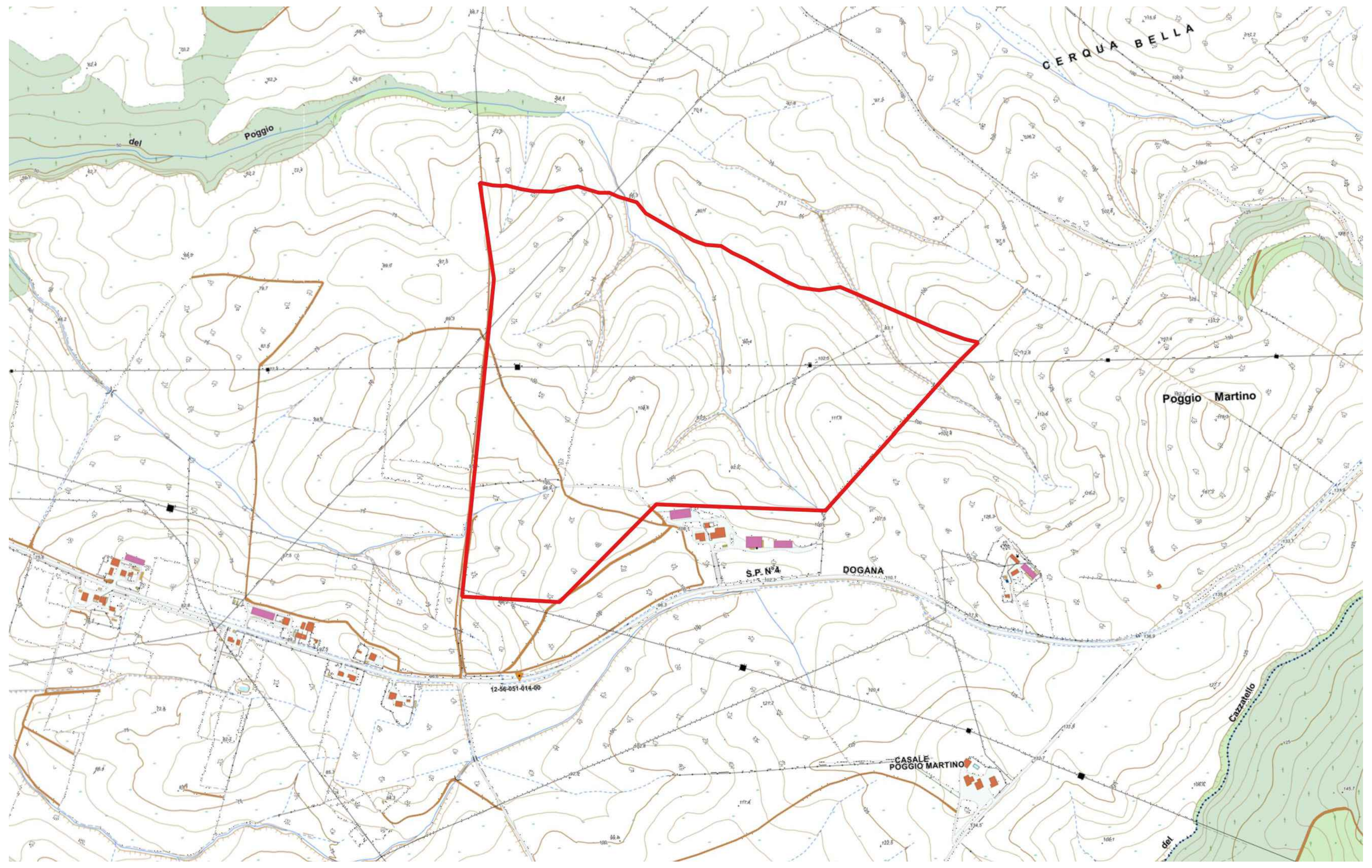

PIANO TERRITORIALE PAESAGGISTICO REGIONALE - TAVOLA A - SCALA 1:5.000

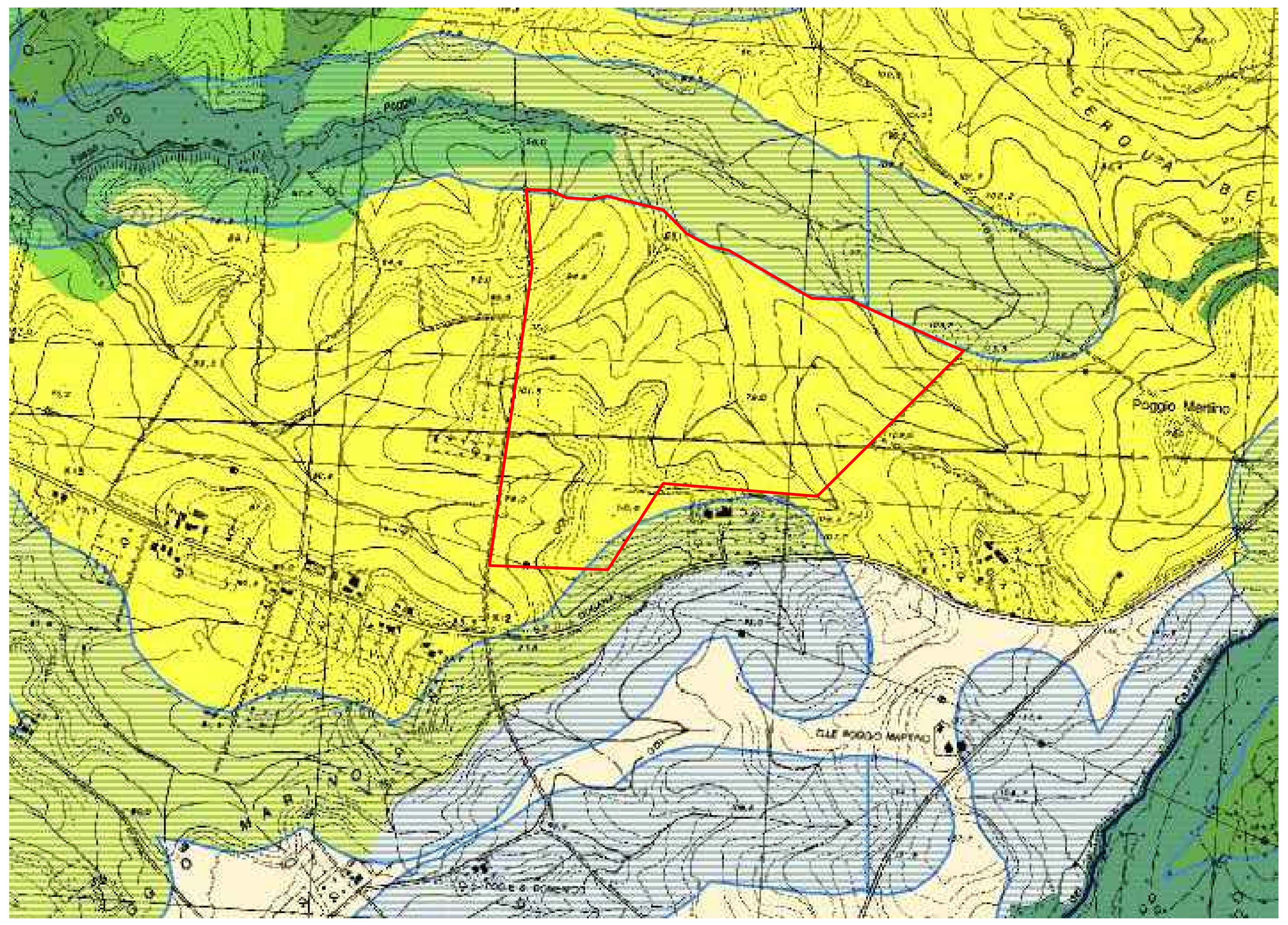

Sistema del Paesaggio Naturale
- Paesaggio Naturale
- Paesaggio Naturale di Continuità
- Paesaggio Naturale Agrario
- Coste marine, lacuali e corsi d'acqua

Sistema del Paesaggio Agrario
- Paesaggio Agrario di Rilevante Valore
- Paesaggio Agrario di Valore
- Paesaggio Agrario di Continuità

Sistema del Paesaggio Insediativo
- Paesaggio dei Centri e Nuclei Storici con relativa fascia di rispetto
- Parchi, Ville e Giardini Storici
- Paesaggio degli Insediamenti Urbani
- Paesaggio degli Insediamenti in Evoluzione
- Paesaggio dell'Insediamento Storico Diffuso
- Reti, Infrastrutture e Servizi

- Aree di Visuale
- Punti di Visuale
- Percorsi panoramici
- Ambiti di recupero e valorizzazione paesistica
- Piani attuativi con valenza paesistica

PIANO TERRITORIALE PAESAGGISTICO REGIONALE - TAVOLA B - SCALA 1:5.000

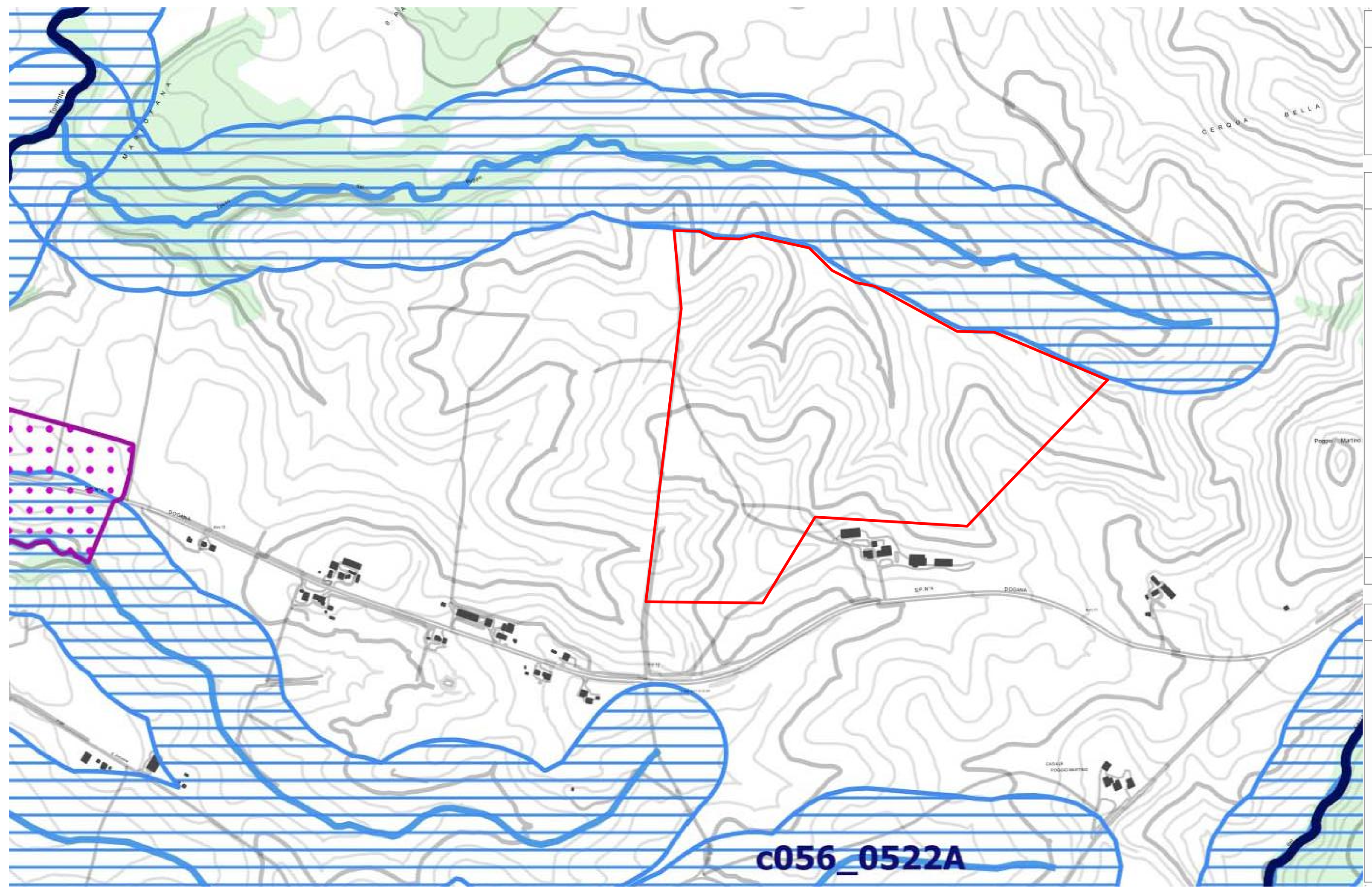

Individuazione degli immobili e delle aree di notevole interesse pubblico
L.R. 38/1983 - art. 14 L.R. 24/1998 - art. 134 co.1 lett.a e art. 136 D.Lgs. 42/2004

Beni dichiarativi	ab058_001	lett. a) e b) beni singoli: naturali, geologici, ville, parchi e giardini	art. 8 NTA
	cd058_001	lett. c) e d) beni d'insieme: vaste località con valore estetico tradizionale, bellezze panoramiche	art. 8 NTA
	cdm058_001	lett. c) e d) beni d'insieme: vaste località per zone di interesse archeologico	art. 8 NTA
	ab058_001	ab: riferimento alla lettera dell'art. 136 co.1 D.Lgs. 42/2004; 058: codice ISTAT della provincia; 001: numero progressivo	

Ricognizione delle aree tutelate per legge
art. 134 co.1 lett. b) e art. 142 co.1 D.Lgs. 42/2004

Beni ricognitivi di legge	a058_001	a) protezione delle fasce costiere marittime	art. 33 NTA
	b058_001	b) protezione delle coste dei laghi	art. 34 NTA
	c058_001	c) protezione dei fiumi, torrenti, corsi d'acqua	art. 35 NTA
	d058_001	d) protezione delle montagne sopra quota di 1.200 mt. s.l.m.	art. 36 NTA
	f058_001	f) protezione dei parchi e delle riserve naturali	art. 37 NTA
	g058_001	g) protezione delle aree boscate	art. 38 NTA
	h058_001	h) disciplina per le aree assegnate alle università agrarie e per le aree gravate da uso civico	art. 39 NTA
	i058_001	i) protezione delle zone umide	art. 40 NTA
	m058_001	m) protezione delle aree di interesse archeologico	art. 41 NTA
	m058_001	m) protezione ambiti di interesse archeologico	art. 41 NTA
	m058_001	m) protezione punti di interesse archeologico e relativa fascia di rispetto	art. 41 NTA
	m058_001	m) protezione linee di interesse archeologico e relativa fascia di rispetto	art. 41 NTA
	a058_001	a: riferimento alla lettera dell'art. 142 co.1 D.Lgs. 42/2004; 058: codice ISTAT della provincia; 001: numero progressivo	

N.B.: le aree indicate nel co. 2 art. 142 D.Lgs. 42/2004 non sono individuate nel presente elaborato

Individuazione del patrimonio identitario regionale
art. 134 co.1 lett. c) D.Lgs. 42/2004

Beni ricognitivi di piano	taa_001	aree agricole della campagna romana e delle bonifiche agrarie	art. 42 NTA
	cs_001	insediamenti urbani storici e relativa fascia di rispetto	art. 43 NTA
	tra_001	borghi dell'architettura rurale	art. 44 NTA
	trp_001	beni singoli dell'architettura rurale e relativa fascia di rispetto	art. 44 NTA
	tp_001	beni puntuali testimonianza dei caratteri archeologici e storici e relativa fascia di rispetto	art. 45 NTA
	tl_001	beni lineari testimonianza dei caratteri archeologici e storici e relativa fascia di rispetto	art. 45 NTA
	tc_001	canali delle bonifiche agrarie e relative fasce di rispetto	art. 46 NTA
	tg_001	beni testimonianza dei caratteri identitari regionali geomorfologici e carso ipogei e relativa fascia di rispetto	art. 47 NTA
	t..._001	t...: sigla della categoria del bene identitario; 001: numero progressivo	

COMUNE DI TUSCANIA

Provincia di Viterbo

ISTANZA di **Valutazione di Impatto Ambientale Nazionale,**
ai sensi del D.L. 92/2021 e del D.lgs 152/2006 e s.m.i.

ENERCAPITAL Power Italia Uno S.r.l.

Corso Vercelli, 40
20145 Milano (MI)

REALIZZAZIONE di **Impianto Fotovoltaico a Terra,** Connesso alla RTN
di Potenza pari a 31,040 MWp

Progettazione

Società di Ingegneria
FARENTI S.r.l.
Via Don Giuseppe Corda, snc
03030 Santopadre (FR)
Tel. 07761805460 Fax 07761800135
P.Iva 02604750600

Ing. Piero Farenti

Codice documento	*Titolo documento*
VIA.TAV1	**INQUADRAMENTO TERRITORIALE**

Revisione Elaborato

N. REV.	DATA REV.	DESCRIZIONE REVISIONE	REDAZIONE	APPROVAZIONE
0	Agosto 2022	Prima Emissione	Ing. Andrea Farenti	Ing. Piero Farenti
1	Novembre 2023	Nuovo layout	Ing. Andrea Farenti	Ing. Piero Farenti