Componenti delle aree protette e dei siti naturalistici

Componenti culturali e insediative

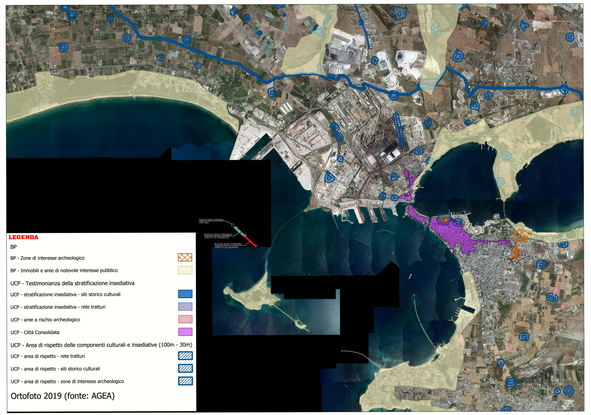

Componenti botanico - vegetazionali

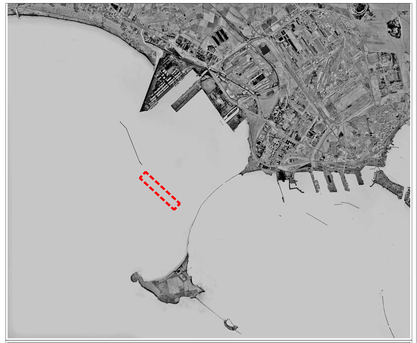

LEGENDA
LEGEND

AREA DI INTERVENTO
DESIGN AREA

NOTA :
STRALCI CARTOGRAFICI ESTRATTI DALLE TAVOLE DI PUTT/p
MAPS FROM TARANTO URBAN PLANNING (PUTT/p)

Componenti geomorfologiche

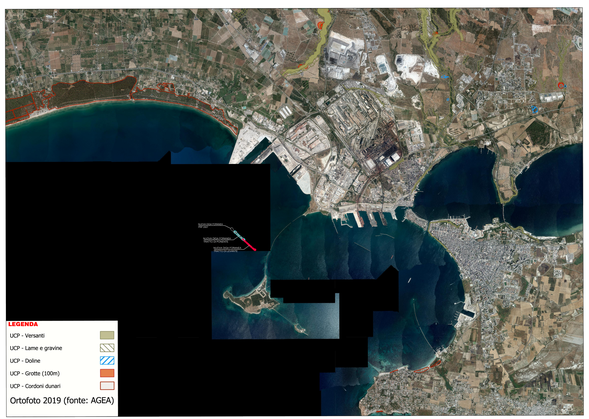

Componenti valori percettivi

Componenti idrologiche

Piano Nazionale di Ripresa e Resilienza

AUTORITA' DI SISTEMA PORTUALE DEL MAR IONIO

Porto Di Taranto

REALIZZAZIONE DELLA NUOVA DIGA FORANEA DI PROTEZIONE DEL PORTO FUORI RADA DI TARANTO

LOTTO II: TRATTO DI LEVANTE

PROGETTO DI FATTIBILITA' TECNICO ECONOMICA RAFFORZATO

Progettazione:

SISPI engineering

Responsabile Integrazioni Prestazioni Specialistiche:
Ing. M. Di STEFANO

Autorità Di Sistema Portuale Del Mar Ionio:

Responsabile Unico del Procedimento:
Ing.Gaetano Internò

Direttore dell'Esecuzione del Contratto:
Ing.Vincenzo Elia

Codice commessa:
2202.DTA.PFTE

Titolo Elaborato:

CARTA DEI VINCOLI PAESAGGISTICI

Codice elaborato:
INQ.05

Rev.	Data	Descrizione	Scala	Disegnato	Verificato	Approvato
A	Ottobre 2022	Prima emissione	1:75000	R. Di Maio	A. Longo	M. Di Stefano
B	Gennaio 2024	Aggiornamento prot. MIC del 15.01.24	1:75000	R. Di Maio	A. Longo	M. Di Stefano