

### LEGENDA

- CANTIERE BASE
- CANTIERE OPERATIVO
- AREA DEPOSITO
- BARRIERE FOA
- SITO DI MONITORAGGIO VIBRAZIONE
- SITO DI MONITORAGGIO ATMOSFERA
- SITO DI MONITORAGGIO RUMORE
- SITO DI MONITORAGGIO ACQUE SUPERFICIALI
- SITO DI MONITORAGGIO ACQUE SOTTERRANEE
- SITO DI MONITORAGGIO VEGETAZIONE
- SITO DI MONITORAGGIO FAUNA

#### COMPONENTE ATMOSFERA

**A14-BR-LA-A1-01**

A14 - Autostrada Adriatica  
 Tratta - Bologna - Di. Ravenna  
 Comune - LA - San Lazzaro di Savena  
 CA - Castel San Pietro Terme  
 DO - Dozza  
 IM - Imola  
 CE - Castel Bolognese  
 SO - Solarolo

**Metodica di Monitoraggio -**

A1 - MISURA DELLA QUALITÀ DELL'AIRUS CON METODICHE STRUMENTATE PER IS

**Numero progressivo del punto di monitoraggio**

---

#### COMPONENTE RUMORE

**A14-BR-LA-R3-01**

A14 - Autostrada Adriatica  
 Tratta - Bologna - Di. Ravenna  
 Comune - LA - San Lazzaro di Savena  
 CA - Castel San Pietro Terme  
 DO - Dozza  
 IM - Imola  
 CE - Castel Bolognese  
 SO - Solarolo

**Metodica di Monitoraggio -**

R2 - MISURE DI LUNGHE DURATE PER PERICOLI PER IL RUMORE IN CANTIERE PER RILEVARE ATTIVITÀ DI CANTIERE

**Numero progressivo del punto di monitoraggio**

#### COMPONENTE VIBRAZIONE

**A14-BR-LA-V1-01**

A14 - Autostrada Adriatica  
 Tratta - Bologna - Di. Ravenna  
 Comune - LA - San Lazzaro di Savena  
 CA - Castel San Pietro Terme  
 DO - Dozza  
 IM - Imola  
 CE - Castel Bolognese  
 SO - Solarolo

**Metodica di Monitoraggio -**

V1 - MISURA DI BREVE PERIODO FINALIZZATO AL DANNO

**Numero progressivo del punto di monitoraggio**

#### COMPONENTE ACQUE SOTTERRANEE

**A14-BR-LA-SO-PP-01**

A14 - Autostrada Adriatica  
 Tratta - Bologna - Di. Ravenna  
 Comune - LA - San Lazzaro di Savena  
 CA - Castel San Pietro Terme  
 DO - Dozza  
 IM - Imola  
 CE - Castel Bolognese  
 SO - Solarolo

**Componente Ambientale**

SO - Acque Sotterranee

**Tipologia Punto Misura**

PP - Pozzo privato  
 PC - Pozzo comunale

**Numero progressivo del punto di monitoraggio**

---

#### COMPONENTE ACQUE SUPERFICIALI

**A14-BR-LA-SU-PE-01**

A14 - Autostrada Adriatica  
 Tratta - Bologna - Di. Ravenna  
 Comune - LA - San Lazzaro di Savena  
 CA - Castel San Pietro Terme  
 DO - Dozza  
 IM - Imola  
 CE - Castel Bolognese  
 SO - Solarolo

**Componente Ambientale**

SU - Acque Superficiali

**Individuazione Punto Misura**

ID - Torrente Siccio  
 DA - Torrente Gualdana  
 GA - Torrente Gaisana  
 SE - Torrente Silecchio  
 TO - Torrente Salsarina  
 SA - Fiume Salsarone  
 SO - Rio Salsarone

**Numero progressivo del punto di monitoraggio**

#### COMPONENTE VEGETAZIONE

**A14-BR-LA-E2-01**

A14 - Autostrada Adriatica  
 Tratta - Bologna - Di. Ravenna  
 Comune - LA - San Lazzaro di Savena  
 CA - Castel San Pietro Terme  
 DO - Dozza  
 IM - Imola  
 CE - Castel Bolognese  
 SO - Solarolo

**Metodica di Monitoraggio -**

E2 - RILEVIO FLORISTICO-VEGETAZIONALE

**Numero progressivo del punto di monitoraggio**

---

#### COMPONENTE FAUNA

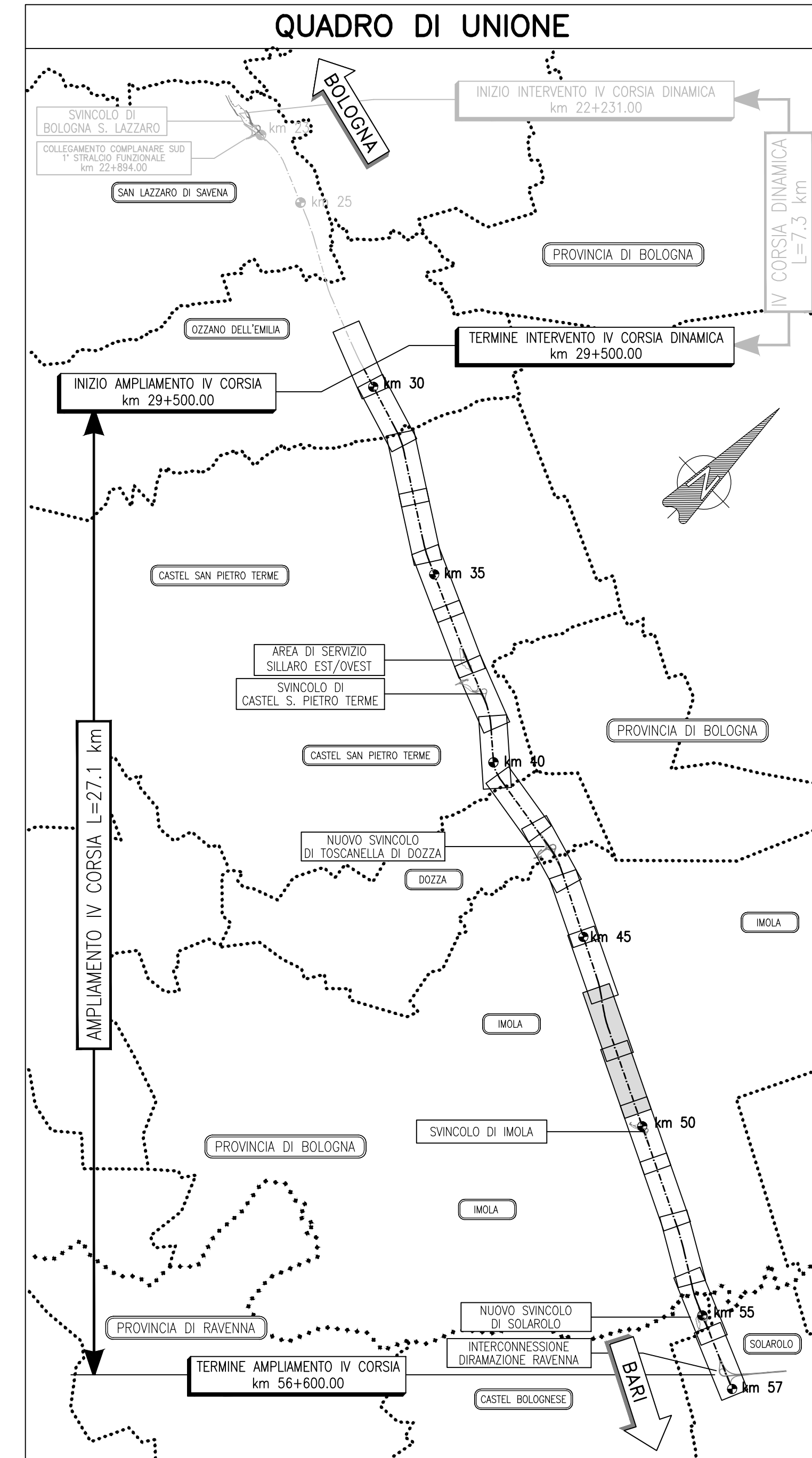
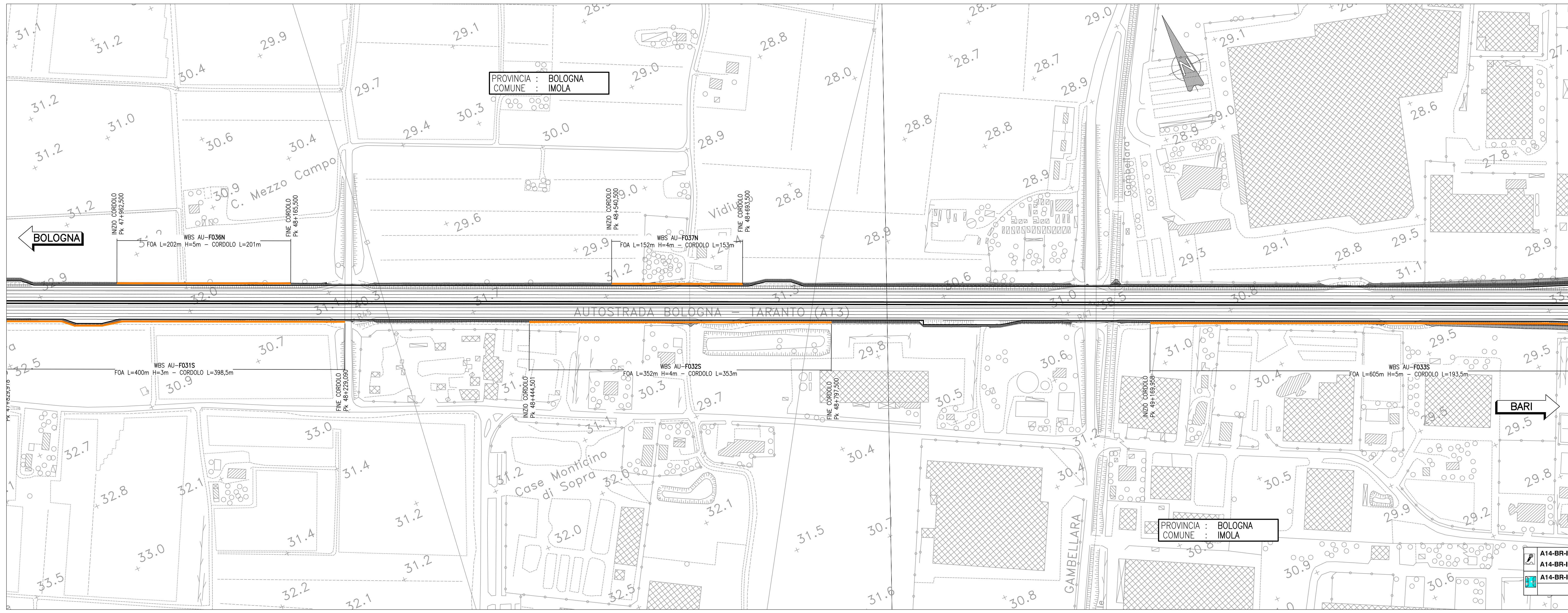
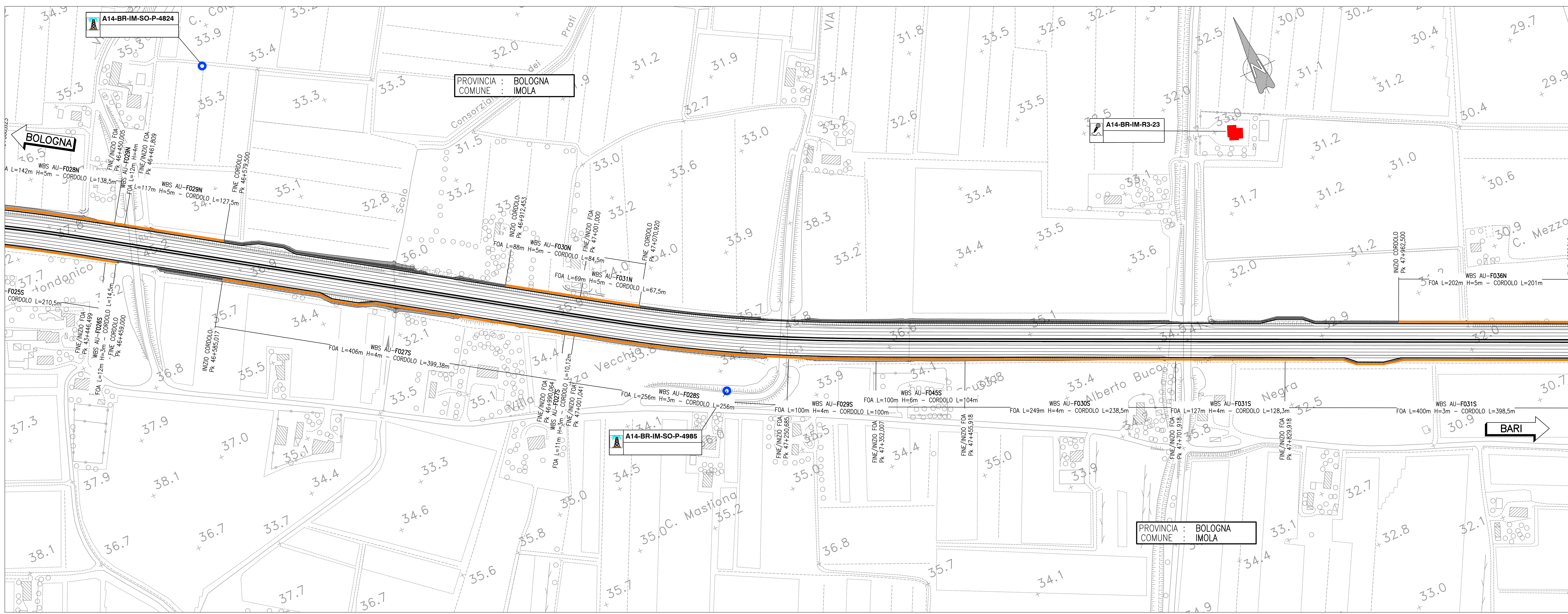
**A14-BR-LA-FA-01**

A14 - Autostrada Adriatica  
 Tratta - Bologna - Di. Ravenna  
 Comune - LA - San Lazzaro di Savena  
 CA - Castel San Pietro Terme  
 DO - Dozza  
 IM - Imola  
 CE - Castel Bolognese  
 SO - Solarolo

**Metodica di Monitoraggio -**

FA - MONITORAGGIO DELLA AVIFAUNA  
 FN - MONITORAGGIO DEGLI ANFIBI

**Numero progressivo del punto di monitoraggio**



**autostrade per l'italia**

**AUTOSTRADA (A14): BOLOGNA-BARI-TARANTO**  
 TRATTO: NUOVO SVINCOLO DI PONTE RIZZOLI - DIRAMAZIONE RAVENNA  
 AMPLIAMENTO ALLA QUARTA CORSIA

**PROGETTO ESECUTIVO**

**DOCUMENTAZIONE GENERALE**

**PIANO DI MONITORAGGIO AMBIENTALE**  
 Generale

PLANIMETRIA - Tav. 7 di 10  
 dal km 46+350 al km 49+650

PROGETTO SPONSORIZZATO	PROGETTO SPONSORIZZATO	PROGETTO SPONSORIZZATO
111447	LL00 PE/DG/PMA	00000 00000
14	1	1

**spea** **Atlanica**

**VEDO DEL COMMITTENTE** **VEDO DEL CONCESSIONARIO**