ANTE OPERA	POST OPERA	ANTE OPERA	POST OPERA
FOTO 16 - S.P. 9	FOTO 16 - S.P. 9	FOTO 21 - S.P. 15	FOTO 21 - S.P. 15
FOTO 17 - S.P. 11	FOTO 17 - S.P. 11	FOTO 22 - S.P. 15	FOTO 22 - S.P. 15
FOTO 18 - S.P. 11	FOTO 18 - S.P. 11	FOTO 23 - S.P. 9	
FOTO 19 - S.P. 11	FOTO 19 - S.P. 11 	FOTO 24 - S.P. 9	
FOTO 20 - S.P. 9	FOTO 20 - S.P. 9	FOTO 25 - S.P. 9	

PUNTI DI VISTA ANALIZZATI MA NON FOTOGRAFATI IN QUANTO TRATTASI DI FABBRICATI DIRUTI / COLLABENTI

RICETTORE	COMUNE	FOGLIO	P.LLA	QUALITA' CATASTALE
11	TORREMAGGIORE	9	20	seminativo
12	TORREMAGGIORE	9	18	fabb. diruto
13	TORREMAGGIORE	16	253	C02 (magazzini/depositi)
14	TORREMAGGIORE	16	173	uliveto/pascolo
15	TORREMAGGIORE	76	466/489	unità collabenti
15	TORREMAGGIORE	76	468/467	unità collabenti
15	TORREMAGGIORE	76	468/467	fabb. diruto

LEGENDA

- wtg
- Aereogeneratore di progetto
- Cavidotto MT Interno al Parco
- Cavidotto MT Esterno al Parco
- Sottostazione elettrica Terna
- Sezione 36kV RTN
- Cabina di Sezionamento
- Coni visuali
- Area Vasta d'Indagine (AVI) 20 Km
- Area buffer in prossimità dell'impianto (1km)
- Confini Comunali
- Confini Regionali

TERRITORIO MOLISANO

- Tratturi
- Corsi d'acqua principali
- Beni architettonici di interesse culturale DICHIARATO
- Beni architettonici di interesse culturale NON DICHIARATO
- Beni archeologici di interesse culturale NON DICHIARATO

TERRITORIO PUGLIESE

COMPONENTI CULTURALI

- UCP - stratificazione insediativa - siti storico culturali
- UCP - stratificazione insediativa - rete tratturi
- UCP - Paesaggi rurali
- UCP - Città consolidata
- UCP - aree a rischio archeologico
- UCP - area di rispetto - zone di interesse archeologico
- UCP - area di rispetto - siti storico culturali
- UCP - area di rispetto - rete tratturi
- BP - Zone gravate da usi civici (validate)
- BP - Zone gravate da usi civici (non validate)
- BP - Zone di interesse archeologico
- BP - Immobili e aree di notevole interesse pubblico

COMPONENTI PERCETTIVE

- UCP - strade panoramiche poligonali
- UCP - Strade panoramiche
- UCP - Strade a valenza paesaggistica poligonali
- UCP - Strade a valenza paesaggistica
- UCP - Luoghi panoramici Poligonali
- UCP - Luoghi panoramici
- UCP - Coni visuali

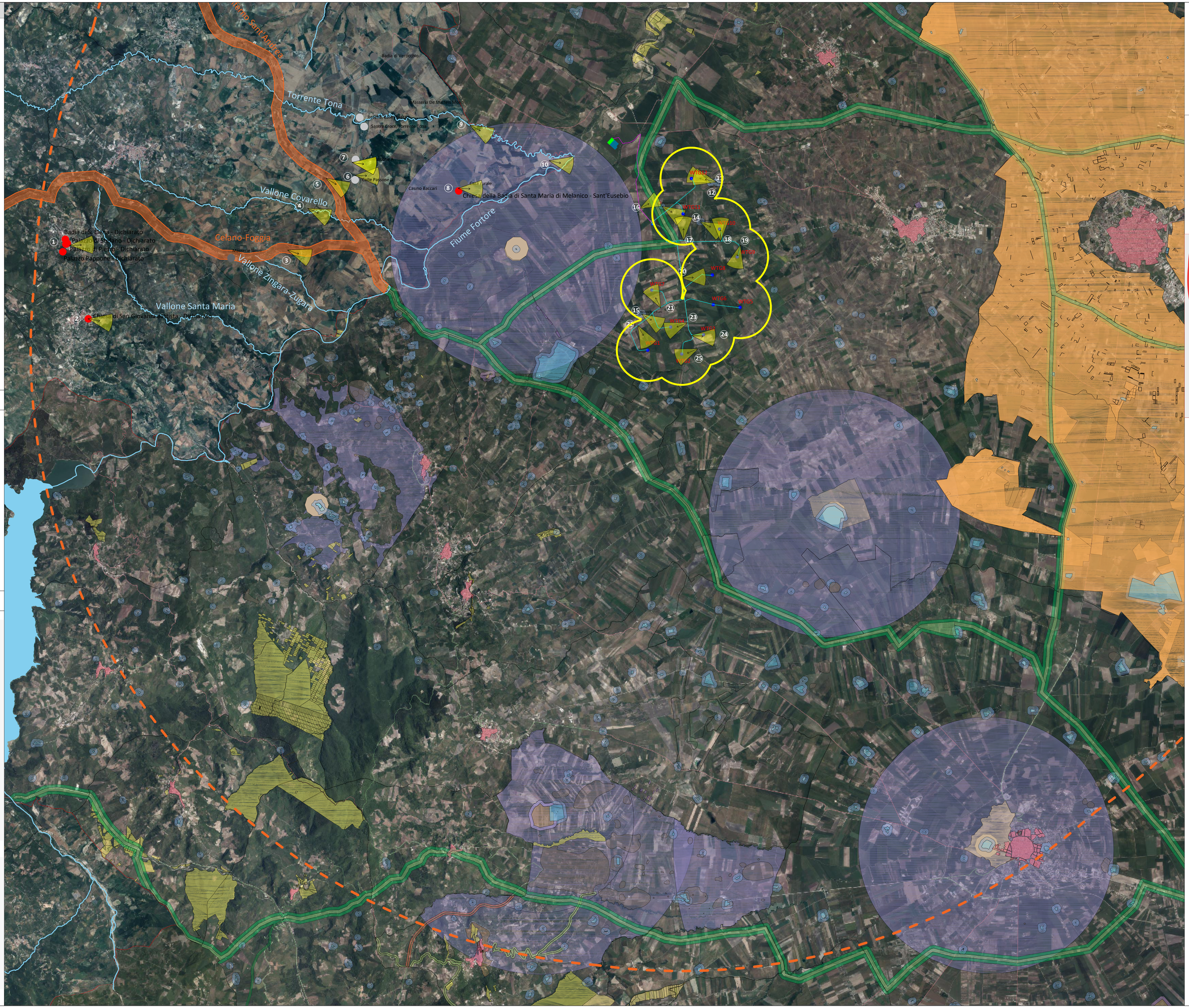



wtg	Latitudine	Longitudine	UTM84-33 N	UTM84-33 N
1	41°39'14.37"N	15°11'25.54"E	4611378.00 m N	515856.00 m E
2	41°39'10.27"N	15°12'13.31"E	4611254.00 m N	516961.00 m E
3	41°39'30.48"N	15°12'43.85"E	4611879.00 m N	517666.00 m E
4	41°39'38.60"N	15°11'57.83"E	4612127.00 m N	516601.00 m E
5	41°39'59.14"N	15°13'35.19"E	4612766.00 m N	518851.00 m E
6	41°40'2.00"N	15°12'57.66"E	4612852.00 m N	517983.00 m E
7	41°44'37.49"N	15°11'31.57"E	4613327.00 m N	515991.00 m E
8	41°40'17.56"N	15°12'56.43"E	4613815.00 m N	517952.00 m E
9	41°40'52.20"N	15°13'31.44"E	4614402.00 m N	518760.00 m E
10	41°41'21.46"N	15°13'6.64"E	4615303.00 m N	518184.00 m E
11	41°41'37.53"N	15°12'15.67"E	4615796.00 m N	517005.00 m E
12	41°42'14.70"N	15°12'27.36"E	4616943.00 m N	517272.00 m E
S.E.	Latitudine	Longitudine	UTM	UTM
Terna	41°42'50.49"N	15°10'39.39"E	4618040.88 m N	514774.84 m E
Utente	41°42'54.14"N	15°10'34.41"E	4618153.14 m N	514659.40 m E

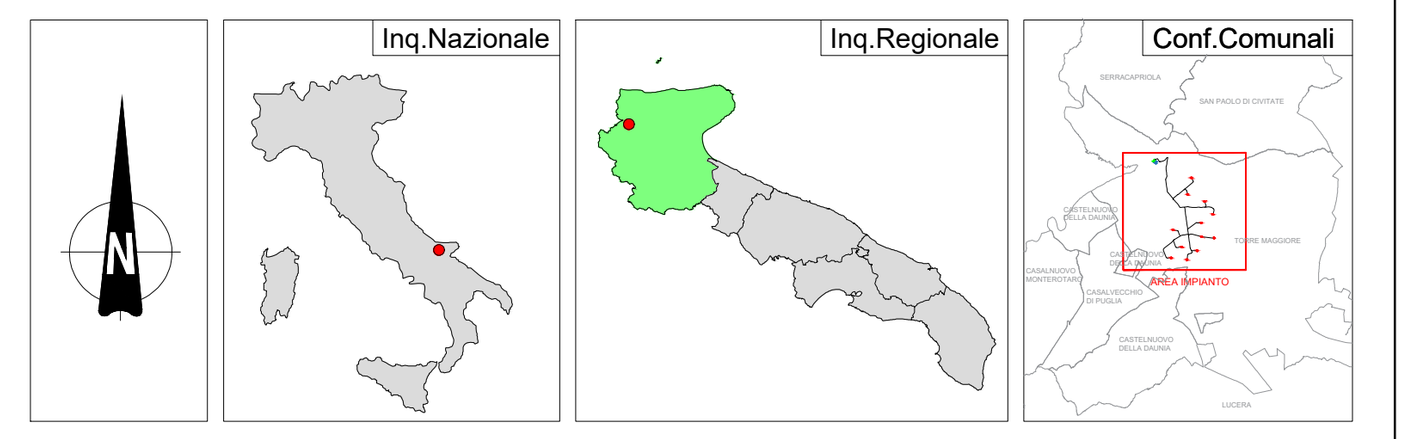

REGIONE PUGLIA	PROVINCIA DI FOGGIA	COMUNE DI TORREMAGGIORE

Denominazione Impianto:	**TORREMAGGIORE**	
Ubicazione:	**Comune di Torremaggiore (FG)** **Località "Voiragni-Stella Nuova"**	Fogli Torremaggiore: 16/72/73/75/76/77 Particelle: varie

PROGETTO DEFINITIVO

di un Parco Eolico composto da n. 12 aerogeneratori di potenza nominale pari a 6,0 MW, da ubicarsi in agro del comune di Torremaggiore (FG) - località "Voiragni-Stella Nuova" e delle opere connesse e delle infrastrutture indispensabili da ubicarsi in agro del comune di Torremaggiore (FG)

INTEGRAZIONE RICHIESTA DAL MIC PROT.0180775 DEL 09.11.2023

PROPONENTE

RAVANO WIND
VIA XII OTTOBRE, 2/91
GENOVA (GE) - 16121
P.IVA 02815210998
ravanowind@pec.it

ELABORATO

Integrazione a nota MIC-0026294 del 09.11.2023
Punto n.5/6 - Simulazione fotografica - Rendering

Tav n° MIC_05_C

Scala fuori scala

Aggiornamenti Numero	Data	Motivo	Eseguito	Verificato	Approvato
Rev 0	Dicembre 2023	Istanza VIA art. 23 D.Lgs 152/06 - Istanza Autorizzazione Unica art.12 D.Lgs 387/03			

PROGETTAZIONE GENERALE
STUDIO DI INGEGNERIA Ing. Michele R.G. CURTOTTI
Viale II Giugno n. 385
71016 San Severo (FG)
Ordine degli Ingegneri di Foggia n. 1704
mail: ing.curtotti@alice.it
pec: ing.curtotti@pec.it
Cell:339/8220246
Studio di Ingegneria Michele R.G. Curtotti

PROGETTAZIONE SPECIALISTICA
S.T.P. Damiani & Partners S.r.l.
Vico Mores n. 8
71036 Lucera (FG)
mail: info@damianiandpartners.com
pec: stp.damiani@pec.it
Arch. Damiani Marco
Vico Mores n. 8
71036 Lucera (FG)
Iscritto all' Ordine degli Architetti di Pescara al n° 1858
Firmato digitalmente da marco damiani
CN = damiani marco
C = IT

Spazio Riservato agli Enti

Tutti i diritti sono riservati, la riproduzione anche parziale del disegno è vietata.