Componenti geomorfologiche

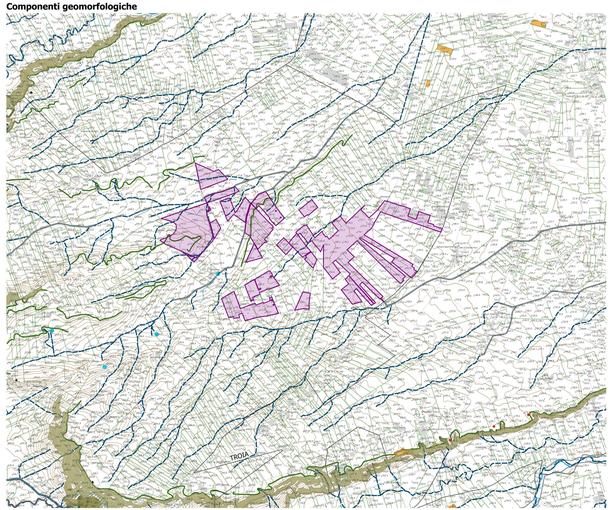

- Area di progetto
- Perimetro delle particelle compromesse

Componenti geomorfologiche

- UCP - Versanti
- UCP - Lame e gravine
- UCP - Doline
- UCP - Grotte (100m)
- UCP - Geositi (100m)
- UCP - Inghiottitoi (50m)
- UCP - Cordoni dunari

Componenti botanico-vegetazionali

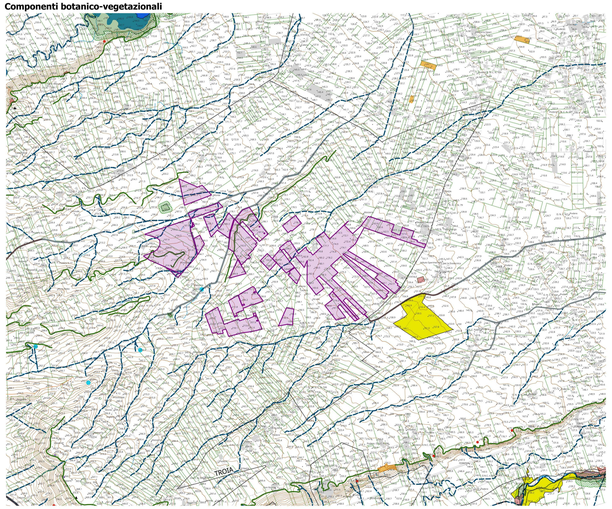

- Area di progetto
- Perimetro delle particelle compromesse

Componenti botanico-vegetazionali

- BP - Boschi
- BP - Zone umide Ramsar
- UCP - Aree umide
- UCP - Prati e pascoli naturali
- UCP - Formazioni arbustive in evoluzione naturale
- UCP - Aree di rispetto dei boschi

Componenti culturali e insediative

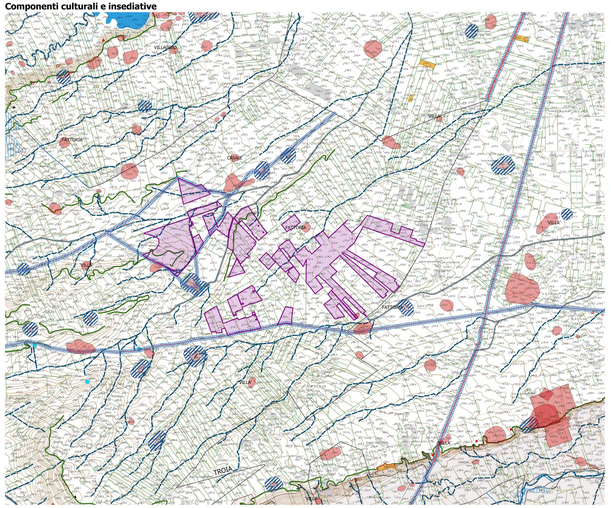

- Area di progetto
- Perimetro delle particelle compromesse

Componenti culturali e insediative

- BP - Immobili e aree di notevole interesse pubblico
- BP - Zone gravate da usi civici
- BP - Zone gravate da usi civici (validate)
- BP - Zone di interesse archeologico
- UCP - Città Consolidata

UCP - Testimonianza della stratificazione insediativa

- UCP - stratificazione insediativa - siti storico culturali
- UCP - stratificazione insediativa - rete tratturi
- UCP - aree a rischio archeologico

UCP - Area di rispetto delle componenti culturali e insediative (100m - 30m)

- UCP - area di rispetto - rete tratturi
- UCP - area di rispetto - siti storico culturali
- UCP - area di rispetto - zone di interesse archeologico
- UCP - Paesaggi rurali

Componenti idrologiche

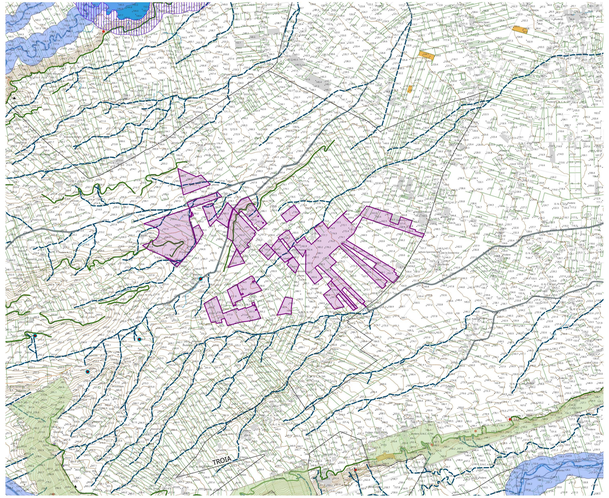

- Area di progetto
- Perimetro delle particelle compromesse

Componenti idrologiche

- BP - Territori costieri (300m)
- BP - Territori contermini ai laghi (300m)
- BP - Fiumi, torrenti, corsi d'acqua iscritti negli elenchi delle acque pubbliche (150m)
- UCP - Reticolo idrografico di connessione della R.E.R. (100m)
- UCP - Sorgenti (25m)
- UCP - Aree soggette a vincolo idrogeologico

Componenti delle aree protette e dei siti naturalistici

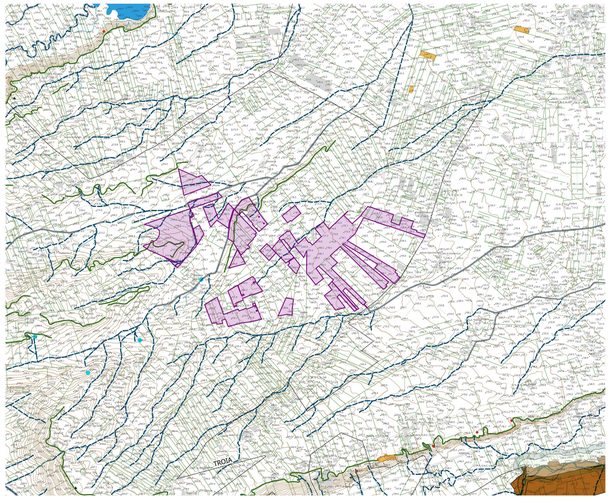

- Area di progetto
- Perimetro delle particelle compromesse

Componenti delle aree protette e dei siti naturalistici

BP - Parchi e riserve

- Parco Naturale Regionale
- UCP - Aree di rispetto dei parchi e delle riserve regionali (100m)

UCP - Siti di rilevanza naturalistica

- ZSC

Componenti dei valori percettivi

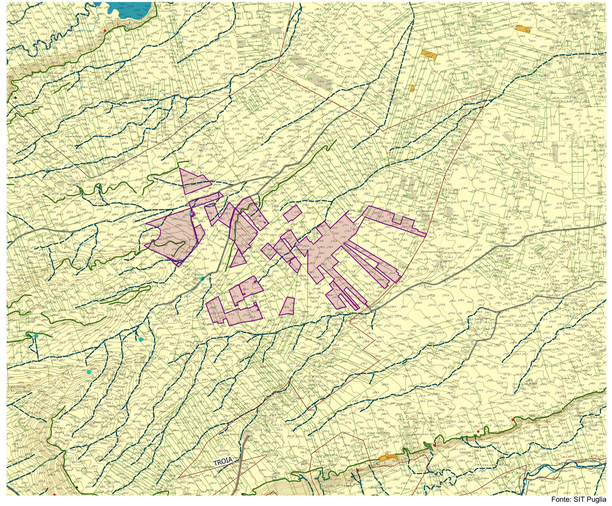

Fonte: SIT Puglia

- Area di progetto
- Perimetro delle particelle compromesse

Componenti dei valori percettivi

- UCP - Luoghi panoramici
- UCP - Luoghi panoramici
- UCP - Strade panoramiche
- UCP - Strade panoramiche
- UCP - Strade a valenza paesaggistica
- UCP - Strade a valenza paesaggistica
- UCP - Coni visuali

Ambiti Paesaggistici

Tavoliere

Figure territoriali e paesaggistiche

La piana foggiana della riforma
Lucera e le serre dei Monti Dauni

PROGETTO DELLA CENTRALE SOLARE
"ENERGIA DELL'OLIO DI SEGEZIA"
da 224.999 MWp a Troia (FG)

REGIONE PUGLIA

T01
PROGETTO DEFINITIVO

R.01
INQUADRAMENTO SU PPTR
SCALA 1: 25.000

Peridot Solar
OXYCAPITAL ADVISORS
progetto verde
AEDES GROUP ENGINEERING
MARE RINNO
OLIO DANTE

Proponente
Peridot Solar Green S.r.l.
Via Alberto Albertoni, 11 00152 Milano (MI)

Investitore agricolo sopraintensivo
OXY CAPITAL ADVISORS S.R.L.
Via A. Vertunni, 5 - 70124 (BR)

Progetto dell'insediamento Ing. Fabrizio Cardaio (Ordine degli Ingegneri della Provincia di Foggia n. 2487)
Progettista: Agr. Fabrizio Cardaio (Iscrizione all'albo n. 1000)
Collaboratori: Urb. Daniela Marcone, Urb. Alessandro Chiarelli, Arch. Anna Bruno
Collaboratori: Ing. Gianluca Cardaio, Ing. Giuseppe Cardaio, Ing. Antonio Cardaio, Ing. Francesco Nicolino

Progettazione elettrica e civile
Progettista: Ing. Antonio Rubino, Ing. Alfonso Rubino
Collaboratori: Ing. Marco Santoro, Ing. Simone Brancaccio

Progettazione opere idromorfe
Progettista: Agron. Giuseppe Cardaio

Coordinamento progettazione e integrazioni specialistiche
Ing. Fabrizio Cardaio (Ordine degli Ingegneri della Provincia di Foggia n. 2487)
Ing. Antonio Rubino (Ordine degli Ingegneri della Provincia di Foggia n. 2487)

REV	DATA	DESCRIZIONE	REDATTO	VERIFICATO	APPROVATO
00	06 ⊕ 2023	Prima emissione	Daniela Marcone	Alessandro Chiarelli	Fabrizio Cardaio Gerlando
01	01 ⊕ 2024	Integrazioni a seguito di richiesta di integrazioni	Daniela Marcone	Alessandro Chiarelli	Fabrizio Cardaio Gerlando
02					
03					
04					
05					
06					

Ordine degli Ingegneri della Provincia di Foggia n. 2487 — Ing. Fabrizio Cardaio — Settore Civile e Ambientale

Ordine degli Ingegneri della Provincia di Foggia n. 2487 — Ing. Antonio Rubino — Settore Industriale e dell'Informazione