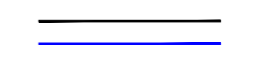




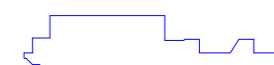

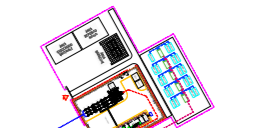


**LEGENDA**

-  Strada esistente da adeguare
-  Strada di nuova realizzazione
-  Scavo
-  Riporto
-  Cavidotto
-  Piazzola
-  Aerogeneratore 6.6-155
-  Futura SSE ed Impianto BESS



- LEGENDA**
-  ZONE DI PRELIEVO NATURALISTICO, COMUNITARIE E PARCHI SICILIANI
  -  ZONE PER LA VIABILITA'
  -  ZONE PER LA FERROVIA
  -  ZONE AGRICOLE DESTINATE ALLA PRODUZIONE AGRICOLA E ALLE ATTIVITA' COLLEGATE
  -  ZONE AGRICOLE DESTINATE ALLE ATTIVITA' AGRICOLE E ALLE ATTIVITA' COLLEGATE
  -  ZONE PRODUTTIVE
  -  ZONE PER ATTIVITA' PRIVATE E IMPIANTI PRIVATE
  -  CONFINI COMUNALI
  -  LIMITI ZONE ORDINATE
  -  STAZIONE FERROVIARIA

Regione Sardegna  
Provincia di Sassari  
Comune di Sant'Antonio di Gallura

**ANT S.r.l**  
via S. Maria 101 - 07021 Sassari (SS)  
Tel. 079 2222222 - Fax 079 2222222  
www.antisrl.it

**grGreen**  
WE ENGINEERING  
via S. Maria 101 - 07021 Sassari (SS)  
Tel. 079 2222222 - Fax 079 2222222  
www.grgreen.it

(Proponente)

(Progettista)

**PROGETTO**  
Impianto eolico di potenza nominale pari a 59,4 MW integrato con un sistema di accumulo di potenza nominale pari a 11,88 MW da realizzarsi nel Comune di Sant'Antonio di Gallura (SS)

REV.	DATA	DESCRIZIONE	PREPARATO	CONTROLLATO	APPROVATO
00	16/10/2023	Prima Emissione	G. Zuccaro	D. Morelli	L. Sblendido

NOME ELABORATO: Inquadramento generale su strumenti urbanistici comunali

FORMATO: A0 FOLGIO: 1 di 1 Il tecnico: Ing. Leonardo Sblendido

SCALA: 1:10.000

NOME FILE: C23ANTW001P016T00\_Inquadramento generale su strumenti urbanistici comunali.pdf