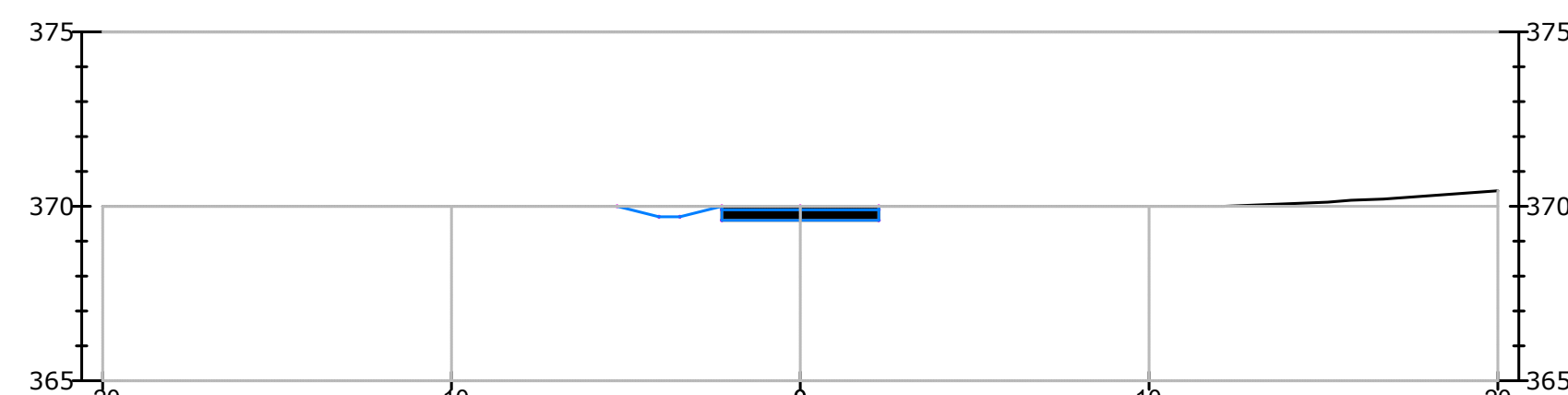
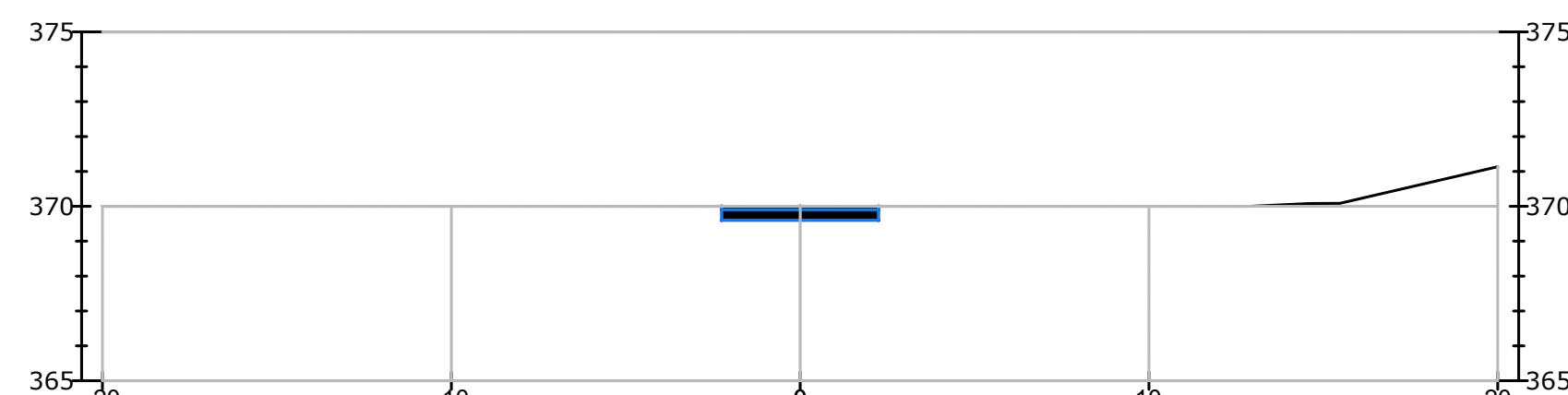


ER-AD
Sezione 1
Progressiva: 0+020
Scala: 1:200
Quota di Riferimento: 365



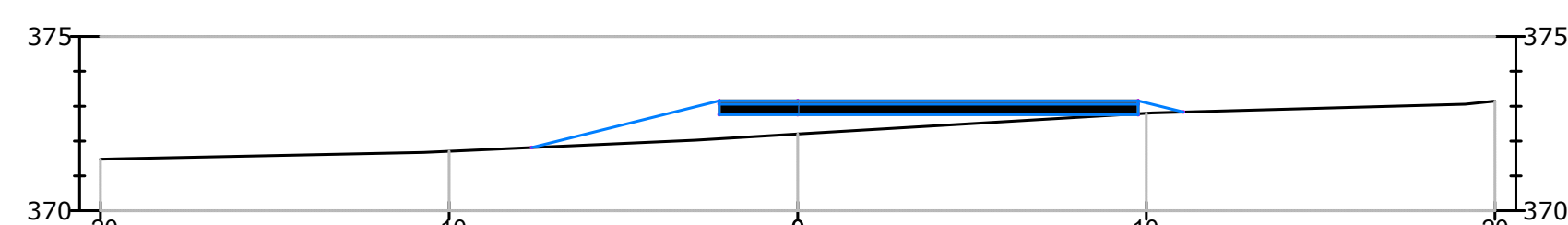
PROGRESSIVE TERRENO	-20.00	0.00	10.00	12.15	20.00
QUOTE TERRENO	370.00	370.00	370.00	370.00	370.00
DISTANZE PARZIALI TERRENO	20.00	1.14	0.86	11.38	1.39
PROGRESSIVE PROGETTO	-20.00	0.00	10.00	12.15	20.00
QUOTE PROGETTO	370.00	370.00	370.00	370.00	370.00
DISTANZE PARZIALI PROGETTO	20.00	1.14	0.86	11.38	1.39

ER-AD
Sezione 5
Progressiva: 0+100
Scala: 1:200
Quota di Riferimento: 365



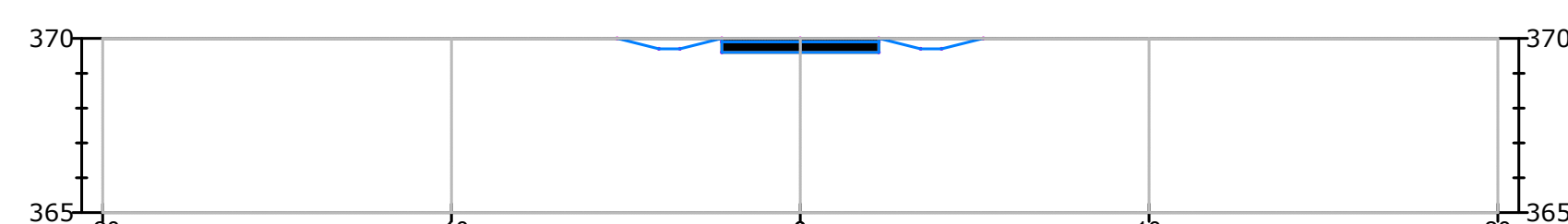
PROGRESSIVE TERRENO	-20.00	0.00	10.00	12.50	20.00
QUOTE TERRENO	370.00	370.00	370.00	370.00	370.00
DISTANZE PARZIALI TERRENO	20.00	10.00	2.00	14.41	4.51
PROGRESSIVE PROGETTO	-20.00	0.00	10.00	12.50	20.00
QUOTE PROGETTO	370.00	370.00	370.00	370.00	370.00
DISTANZE PARZIALI PROGETTO	20.00	10.00	2.00	14.41	4.51

ER-AD
Sezione 9
Progressiva: 0+180
Scala: 1:200
Quota di Riferimento: 370



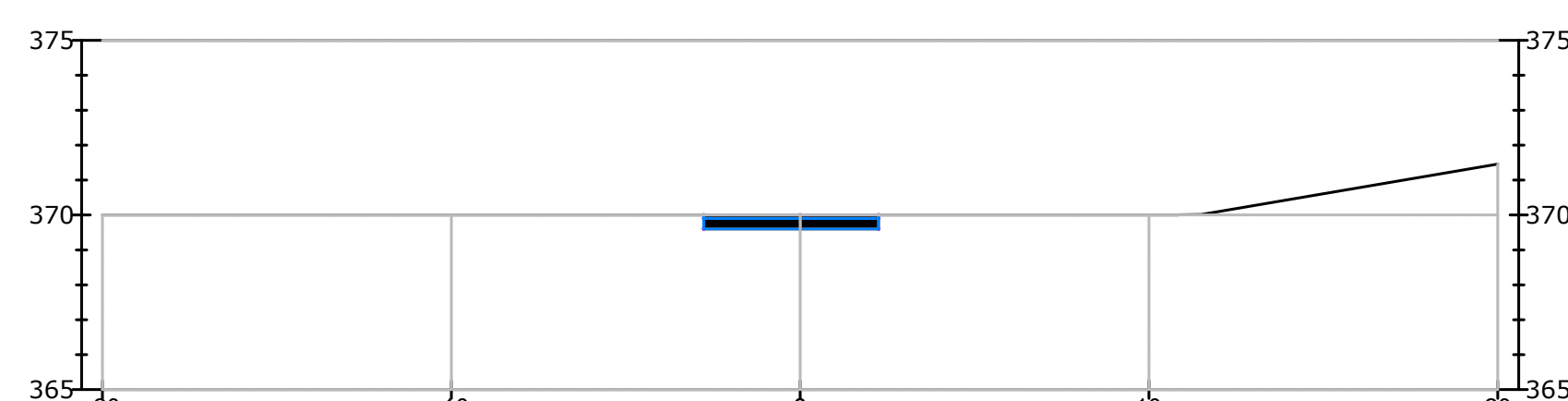
PROGRESSIVE TERRENO	-20.00	-10.00	0.00	10.17	18.15	20.00
QUOTE TERRENO	370.00	370.00	370.00	370.00	370.00	370.00
DISTANZE PARZIALI TERRENO	0.54	8.21	7.80	2.81	10.17	1.85
PROGRESSIVE PROGETTO	-20.00	-10.00	0.00	10.17	18.15	20.00
QUOTE PROGETTO	370.00	370.00	370.00	370.00	370.00	370.00
DISTANZE PARZIALI PROGETTO	0.54	8.21	7.80	2.81	10.17	1.85

ER-AD
Sezione 2
Progressiva: 0+040
Scala: 1:200
Quota di Riferimento: 365



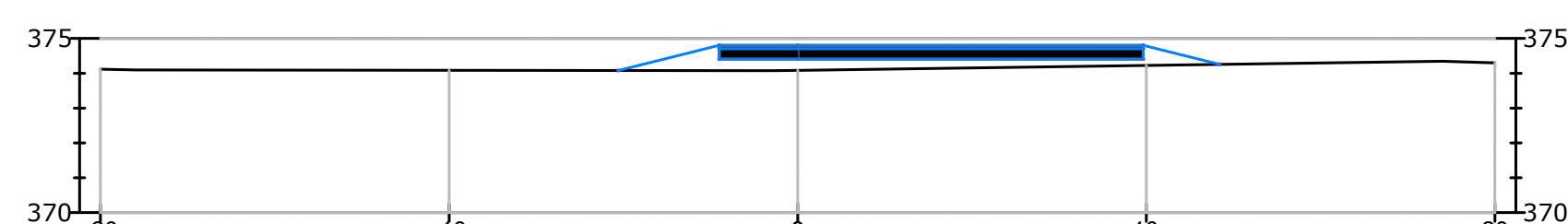
PROGRESSIVE TERRENO	-20.00	-5.86	0.00	8.47	11.59	20.00
QUOTE TERRENO	370.00	370.00	370.00	370.00	370.00	370.00
DISTANZE PARZIALI TERRENO	11.14	6.06	8.47	4.12	6.41	
PROGRESSIVE PROGETTO	-20.00	-5.86	0.00	8.47	11.59	20.00
QUOTE PROGETTO	370.00	370.00	370.00	370.00	370.00	370.00
DISTANZE PARZIALI PROGETTO	11.14	6.06	8.47	4.12	6.41	

ER-AD
Sezione 6
Progressiva: 0+120
Scala: 1:200
Quota di Riferimento: 365



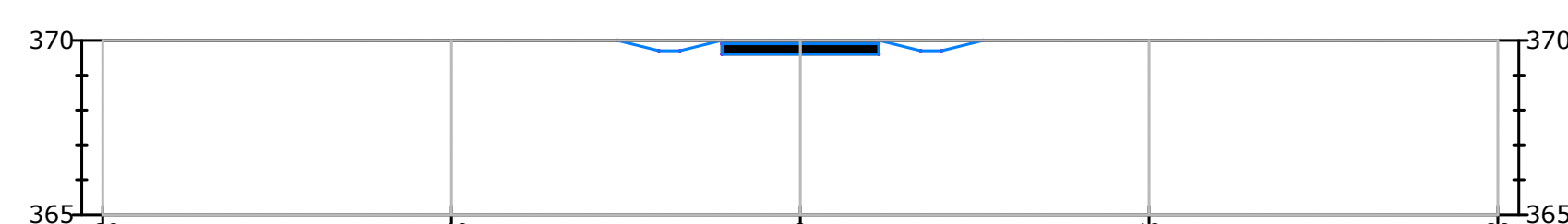
PROGRESSIVE TERRENO	-20.00	0.00	5.49	10.81	11.50	20.00
QUOTE TERRENO	370.00	370.00	370.00	370.00	370.00	370.00
DISTANZE PARZIALI TERRENO	20.00	5.49	5.4	10.81	6.89	
PROGRESSIVE PROGETTO	-20.00	0.00	5.49	10.81	11.50	20.00
QUOTE PROGETTO	370.00	370.00	370.00	370.00	370.00	370.00
DISTANZE PARZIALI PROGETTO	20.00	5.49	5.4	10.81	6.89	

ER-AD
Sezione 10
Progressiva: 0+200
Scala: 1:200
Quota di Riferimento: 370



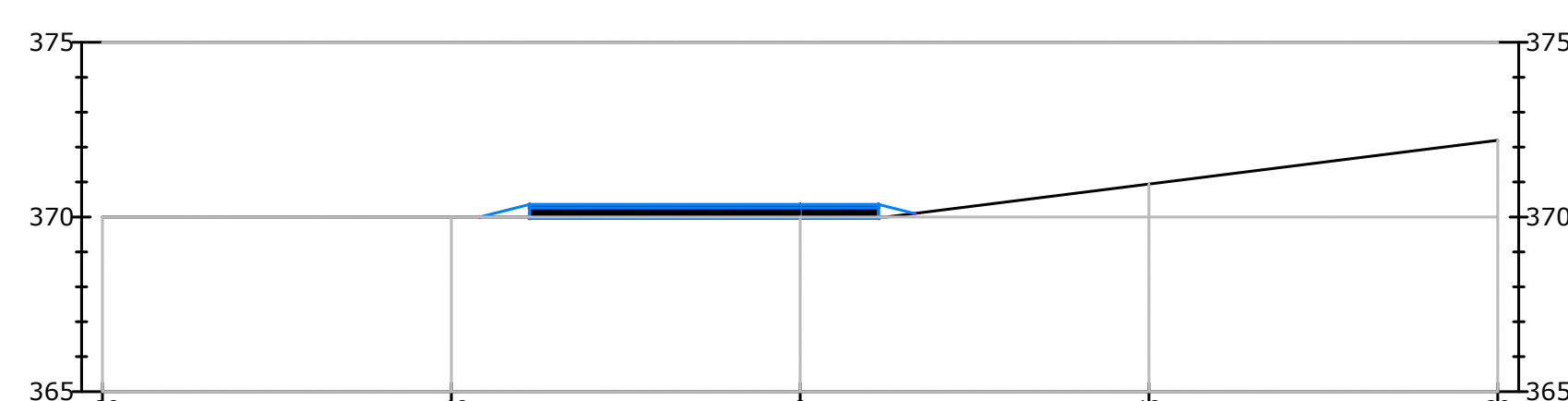
PROGRESSIVE TERRENO	-20.00	-10.00	0.00	10.17	18.15	20.00
QUOTE TERRENO	370.00	370.00	370.00	370.00	370.00	370.00
DISTANZE PARZIALI TERRENO	1.04	10.17	8.9	10.17	1.51	
PROGRESSIVE PROGETTO	-20.00	-10.00	0.00	10.17	18.15	20.00
QUOTE PROGETTO	370.00	370.00	370.00	370.00	370.00	370.00
DISTANZE PARZIALI PROGETTO	1.04	10.17	8.9	10.17	1.51	

ER-AD
Sezione 3
Progressiva: 0+080
Scala: 1:200
Quota di Riferimento: 365



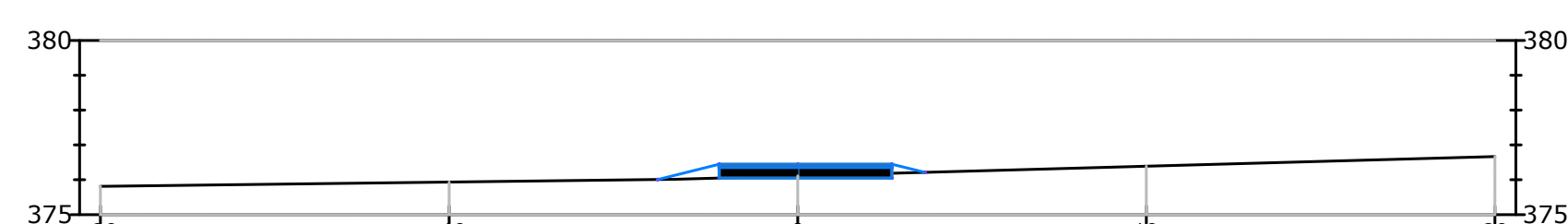
PROGRESSIVE TERRENO	-20.00	0.00	12.63	12.63	12.63	20.00
QUOTE TERRENO	370.00	370.00	370.00	370.00	370.00	370.00
DISTANZE PARZIALI TERRENO	20.00	12.63	6.59	2.78		
PROGRESSIVE PROGETTO	-20.00	0.00	12.63	12.63	12.63	20.00
QUOTE PROGETTO	370.00	370.00	370.00	370.00	370.00	370.00
DISTANZE PARZIALI PROGETTO	20.00	12.63	6.59	2.78		

ER-AD
Sezione 7
Progressiva: 0+140
Scala: 1:200
Quota di Riferimento: 365




PROGRESSIVE TERRENO	-20.00	-16.34	-6.77	0.00	2.46	20.00
QUOTE TERRENO	370.00	370.00	370.00	370.00	370.00	370.00
DISTANZE PARZIALI TERRENO	1.68	11.57	6.17	2.46	17.54	
PROGRESSIVE PROGETTO	-20.00	-16.34	-6.77	0.00	2.46	20.00
QUOTE PROGETTO	370.00	370.00	370.00	370.00	370.00	370.00
DISTANZE PARZIALI PROGETTO	1.68	11.57	6.17	2.46	17.54	

ER-AD
Sezione 11
Progressiva: 0+220
Scala: 1:200
Quota di Riferimento: 375



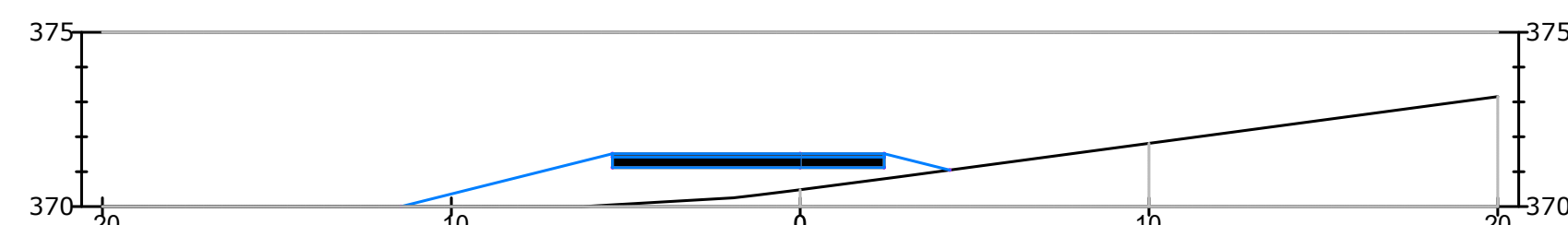
PROGRESSIVE TERRENO	-20.00	-5.51	0.00	20.00	
QUOTE TERRENO	375.00	375.00	375.00	375.00	
DISTANZE PARZIALI TERRENO	16.49	5.51	20.00		
PROGRESSIVE PROGETTO	-20.00	-5.51	0.00	20.00	
QUOTE PROGETTO	375.00	375.00	375.00	375.00	
DISTANZE PARZIALI PROGETTO	16.49	5.51	20.00		

ER-AD
Sezione 4
Progressiva: 0+080
Scala: 1:200
Quota di Riferimento: 365



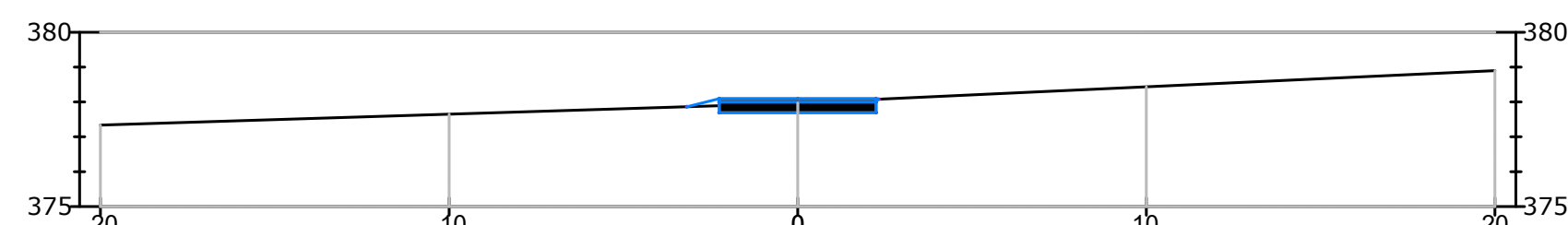
PROGRESSIVE TERRENO	-20.00	-8.4	0.00	6.12	10.40	12.56	20.00
QUOTE TERRENO	370.00	370.00	370.00	370.00	370.00	370.00	370.00
DISTANZE PARZIALI TERRENO	11.16	6.04	6.12	6.09	6.07	6.06	2.64
PROGRESSIVE PROGETTO	-20.00	-8.4	0.00	6.12	10.40	12.56	20.00
QUOTE PROGETTO	370.00	370.00	370.00	370.00	370.00	370.00	370.00
DISTANZE PARZIALI PROGETTO	11.16	6.04	6.12	6.09	6.07	6.06	2.64

ER-AD
Sezione 8
Progressiva: 0+160
Scala: 1:200
Quota di Riferimento: 370



PROGRESSIVE TERRENO	-20.00	-11.61	-6.22	-1.51	-1.28	2.02	20.00
QUOTE TERRENO	370.00	370.00	370.00	370.00	370.00	370.00	370.00
DISTANZE PARZIALI TERRENO	6.17	5.41	6.17	6.08	6.08	2.02	17.18
PROGRESSIVE PROGETTO	-20.00	-11.61	-6.22	-1.51	-1.28	2.02	20.00
QUOTE PROGETTO	370.00	370.00	370.00	370.00	370.00	370.00	370.00
DISTANZE PARZIALI PROGETTO	6.17	5.41	6.17	6.08	6.08	2.02	17.18

ER-AD
Sezione 12
Progressiva: 0+240
Scala: 1:200
Quota di Riferimento: 375



PROGRESSIVE TERRENO	-20.00	-5.54	0.00	20.00	
QUOTE TERRENO	375.00	375.00	375.00	375.00	
DISTANZE PARZIALI TERRENO	16.46	5.54	20.00		
PROGRESSIVE PROGETTO	-20.00	-5.54	0.00	20.00	
QUOTE PROGETTO	375.00	375.00	375.00	375.00	
DISTANZE PARZIALI PROGETTO	16.46	5.54	20.00		

**Regione Sardegna
Provincia di Sassari
Comune di Sant'Antonio di Gallura**

ANT S.r.l.

Strada 10, 07010 Sant'Antonio di Gallura (SS)
Tel. 079 9101111 - Fax 079 9101112
www.antgroup.it

(Proponente)

green & green

INGEGNERIA
Via S. Maria 1, 07010 Sant'Antonio di Gallura (SS)
Tel. 079 9101111 - Fax 079 9101112
www.greenandgreen.it

(Progettista)

Impianto eolico di potenza nominale pari a 59.4 MW integrato con un sistema di accumulo di potenza nominale pari a 11.88 MW da realizzarsi nel Comune di Sant'Antonio di Gallura (SS)

REV.	DATA	DESCRIZIONE	PREPARATO	CONTROLLATO	APPROVATO
00	16/10/2023	Prima Emissione	A.Lo Feudo	D.Morelli	L. Splendido

NOME ELABORATO: Sezioni strade e piazzole


FORMATO: A0 FOLGIO: 1 di 57

SCALA: 1:200

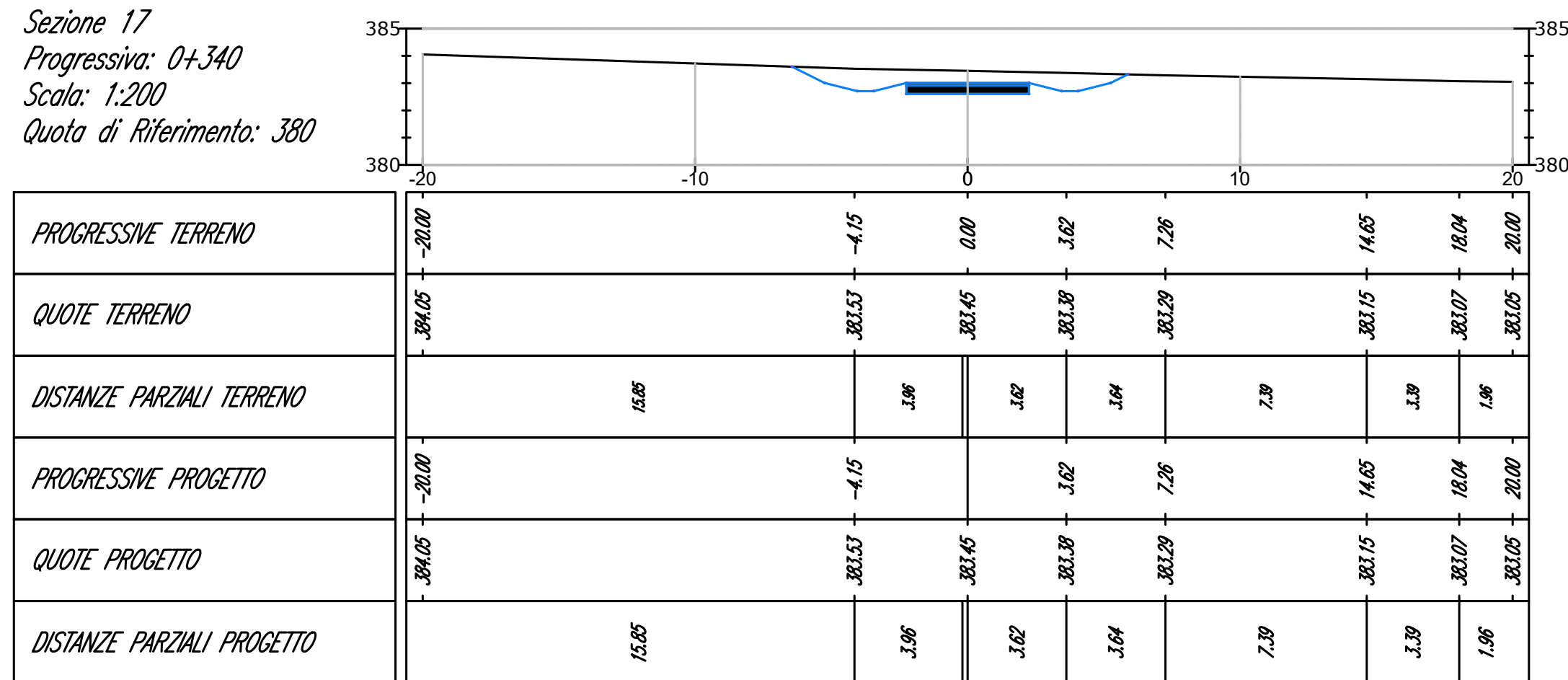
NOME FILE: C23ANTW001P021T00 Sezioni strade e piazzole

Il tecnico
Ing. Leonardo Splendido

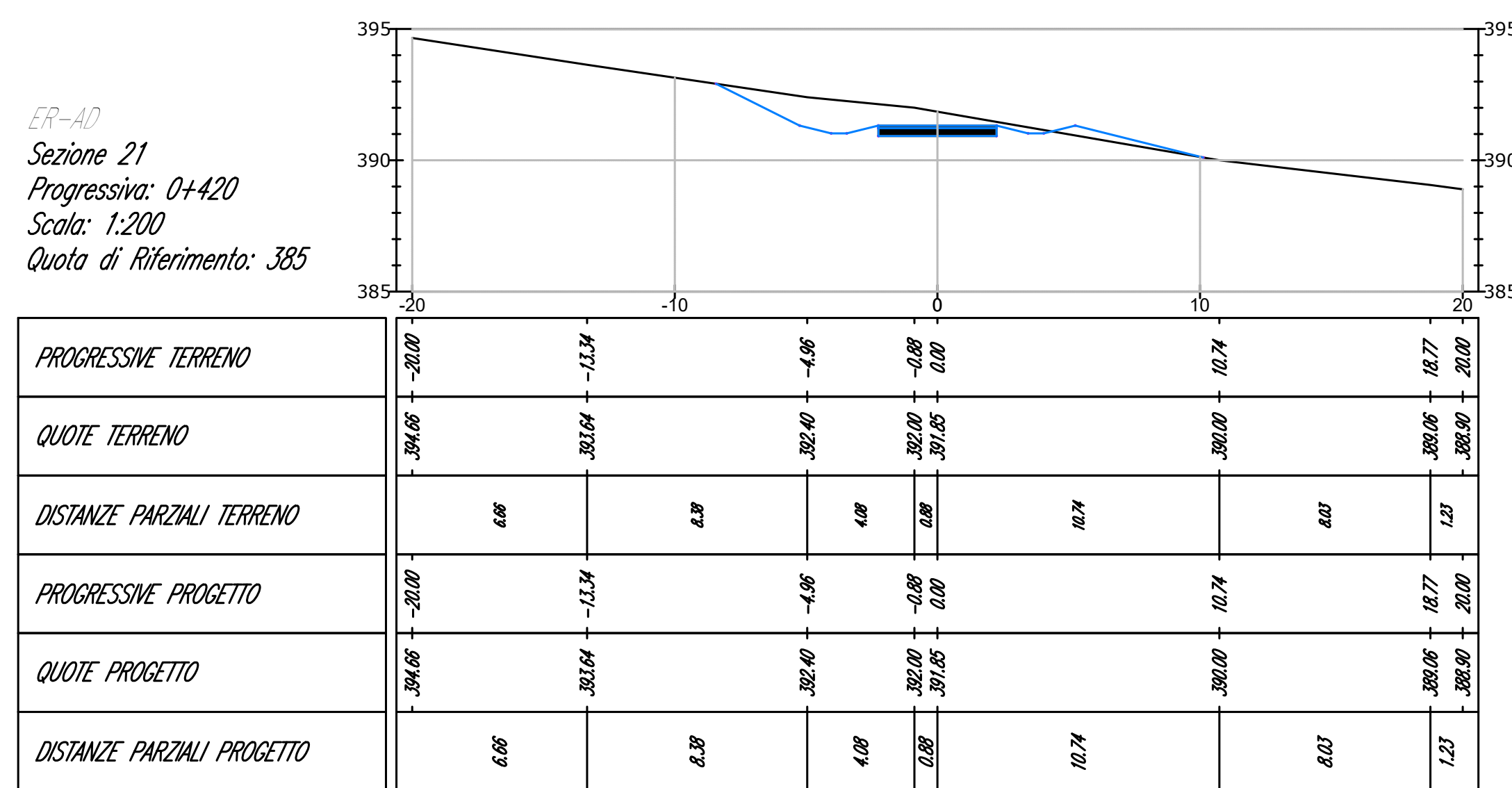
ER-AD
Sezione 13
Progressiva: 0+260
Scala: 1:200
Quota di Riferimento: 375




ER-AD
Sezione 17
Progressiva: 0+340
Scala: 1:200
Quota di Riferimento: 380



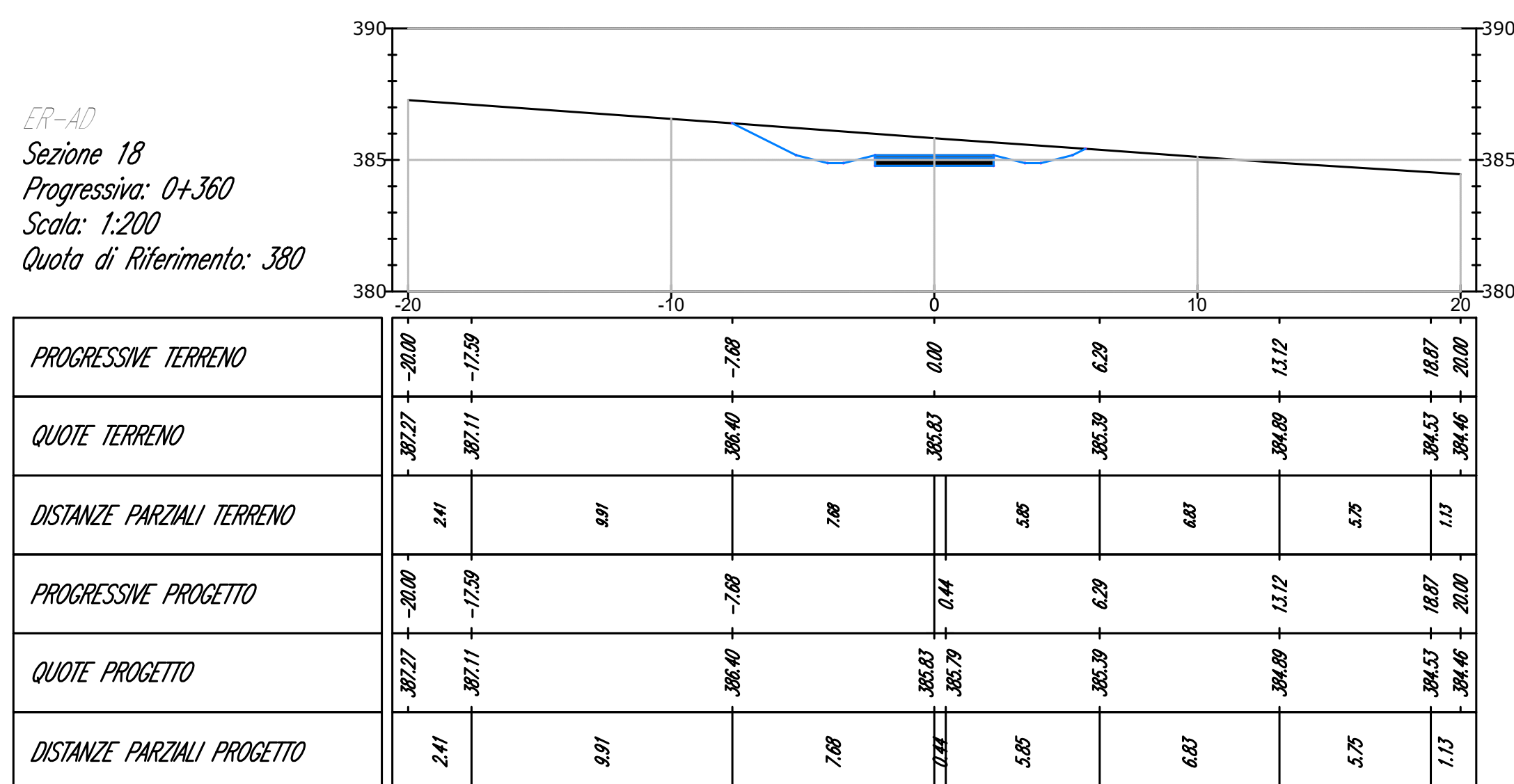
ER-AD
Sezione 21
Progressiva: 0+420
Scala: 1:200
Quota di Riferimento: 385



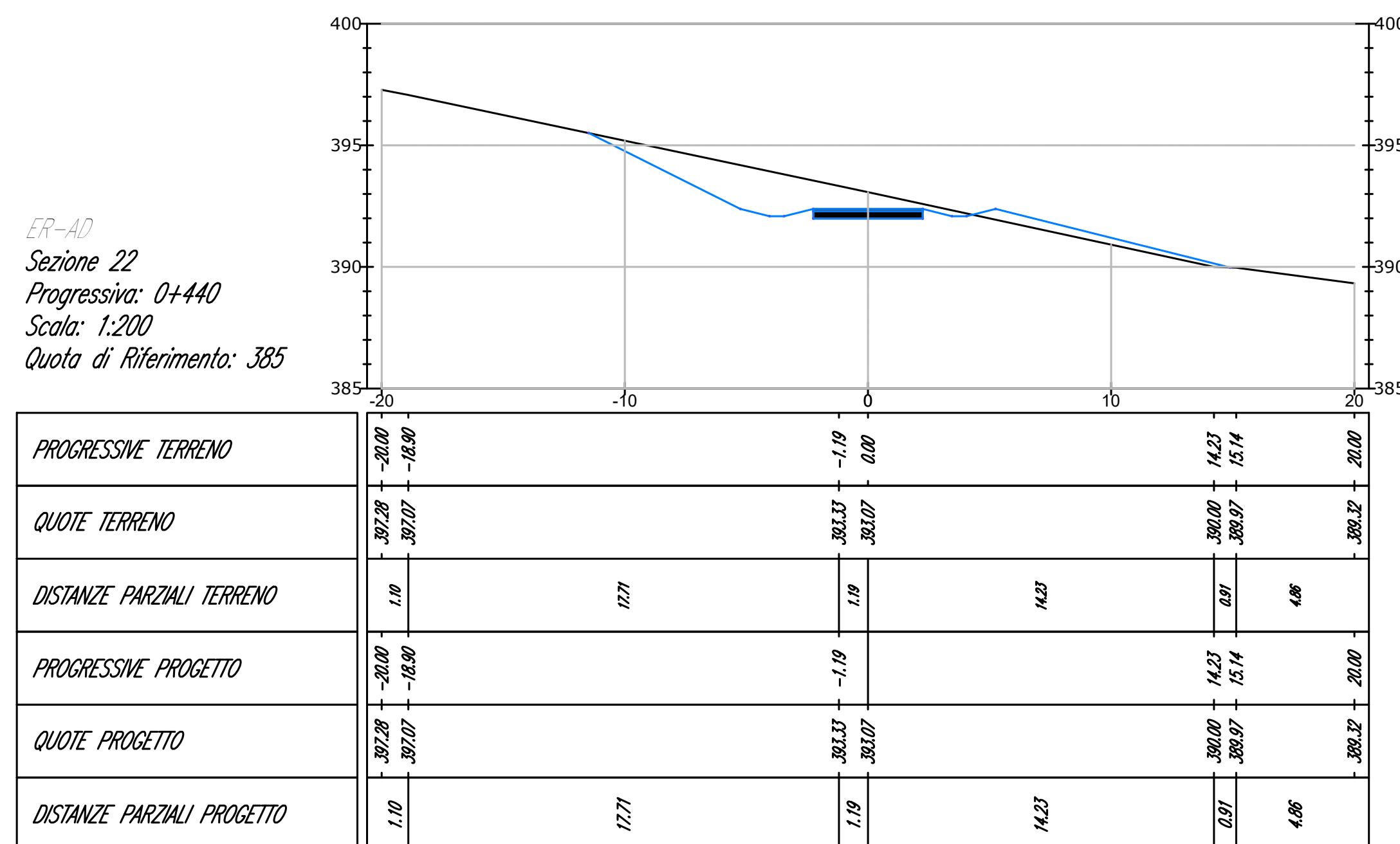
ER-AD
Sezione 14
Progressiva: 0+280
Scala: 1:200
Quota di Riferimento: 375



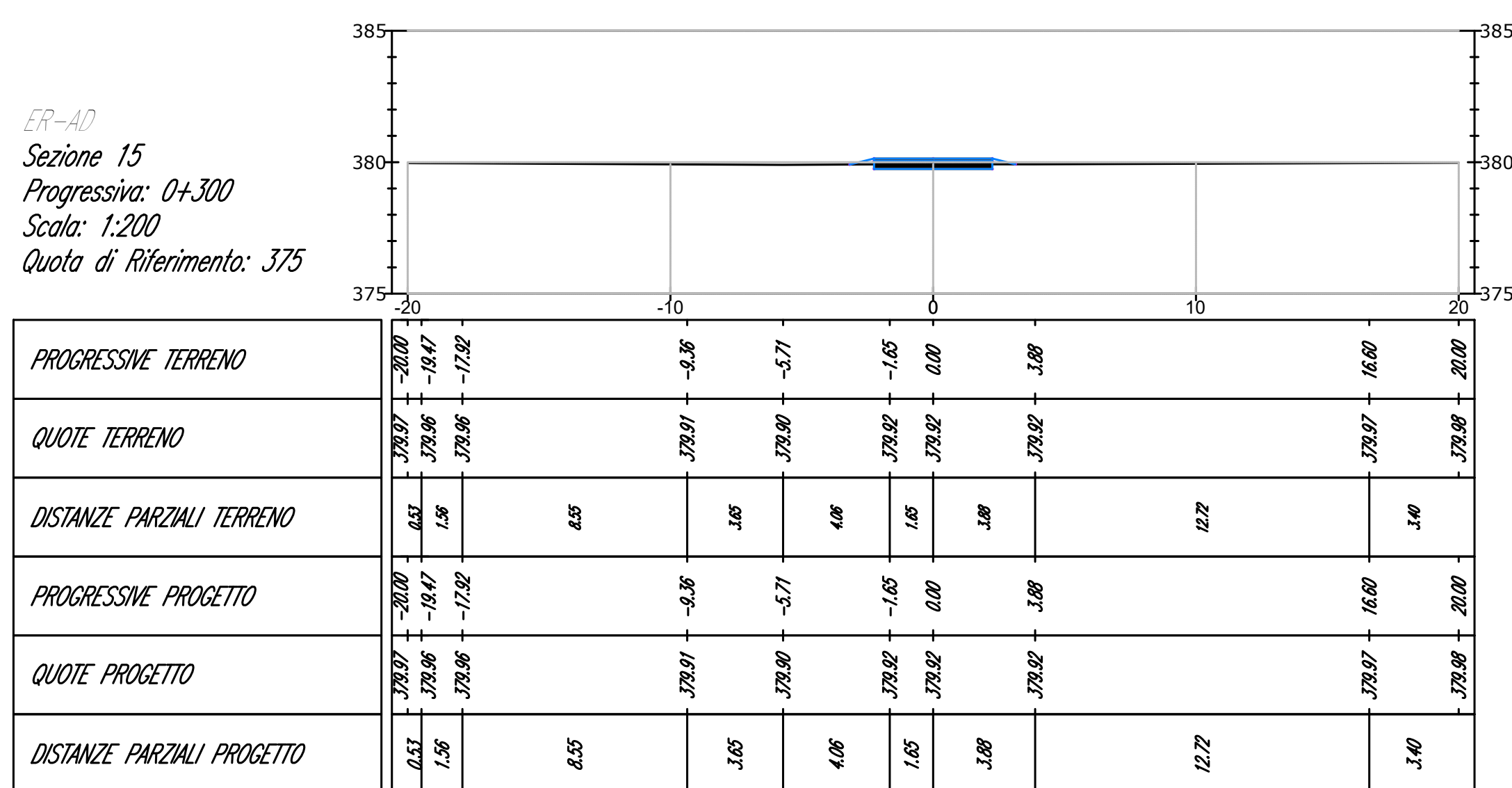
ER-AD
Sezione 18
Progressiva: 0+360
Scala: 1:200
Quota di Riferimento: 380




ER-AD
Sezione 22
Progressiva: 0+440
Scala: 1:200
Quota di Riferimento: 385



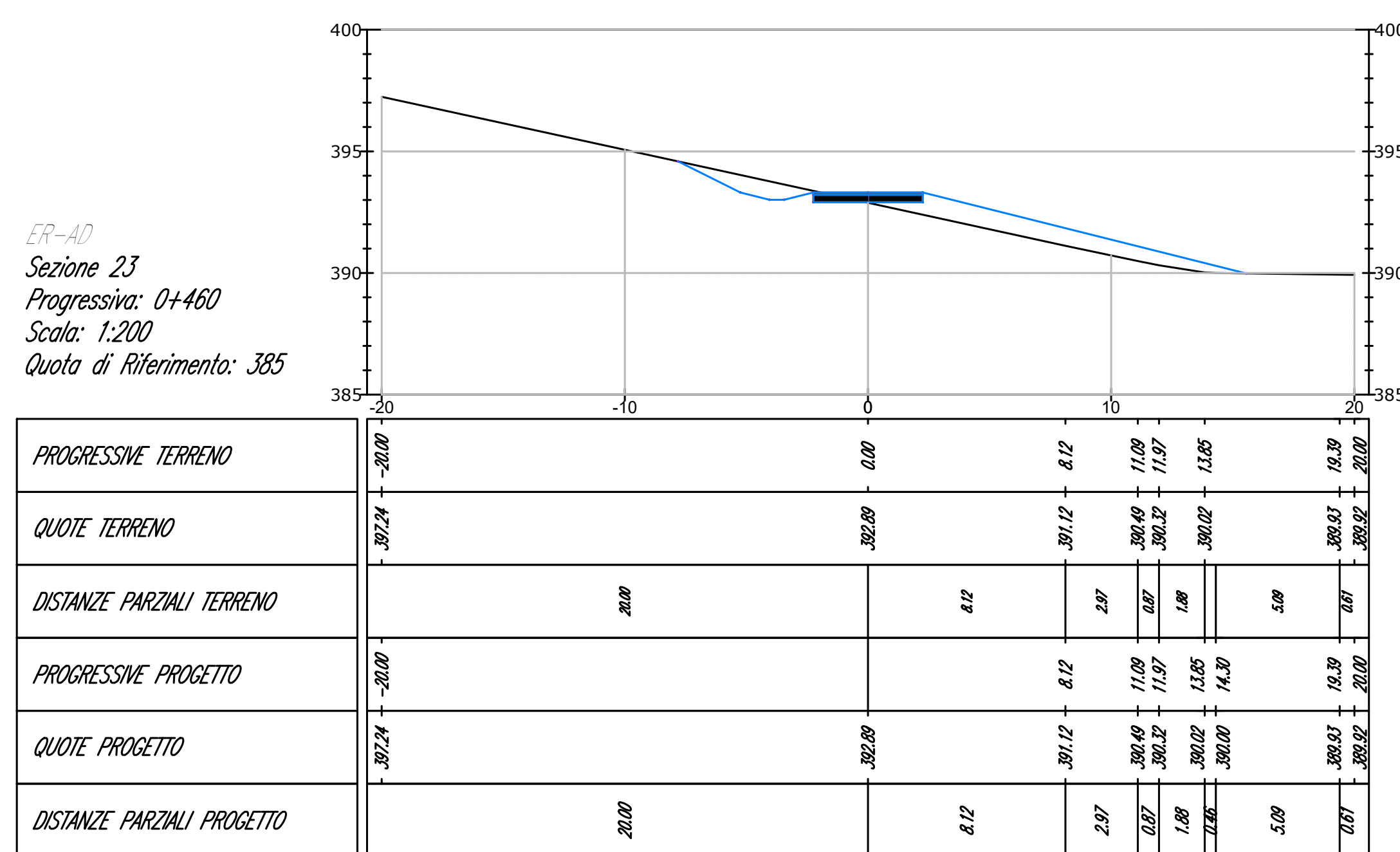
ER-AD
Sezione 15
Progressiva: 0+300
Scala: 1:200
Quota di Riferimento: 375




ER-AD
Sezione 19
Progressiva: 0+380
Scala: 1:200
Quota di Riferimento: 385



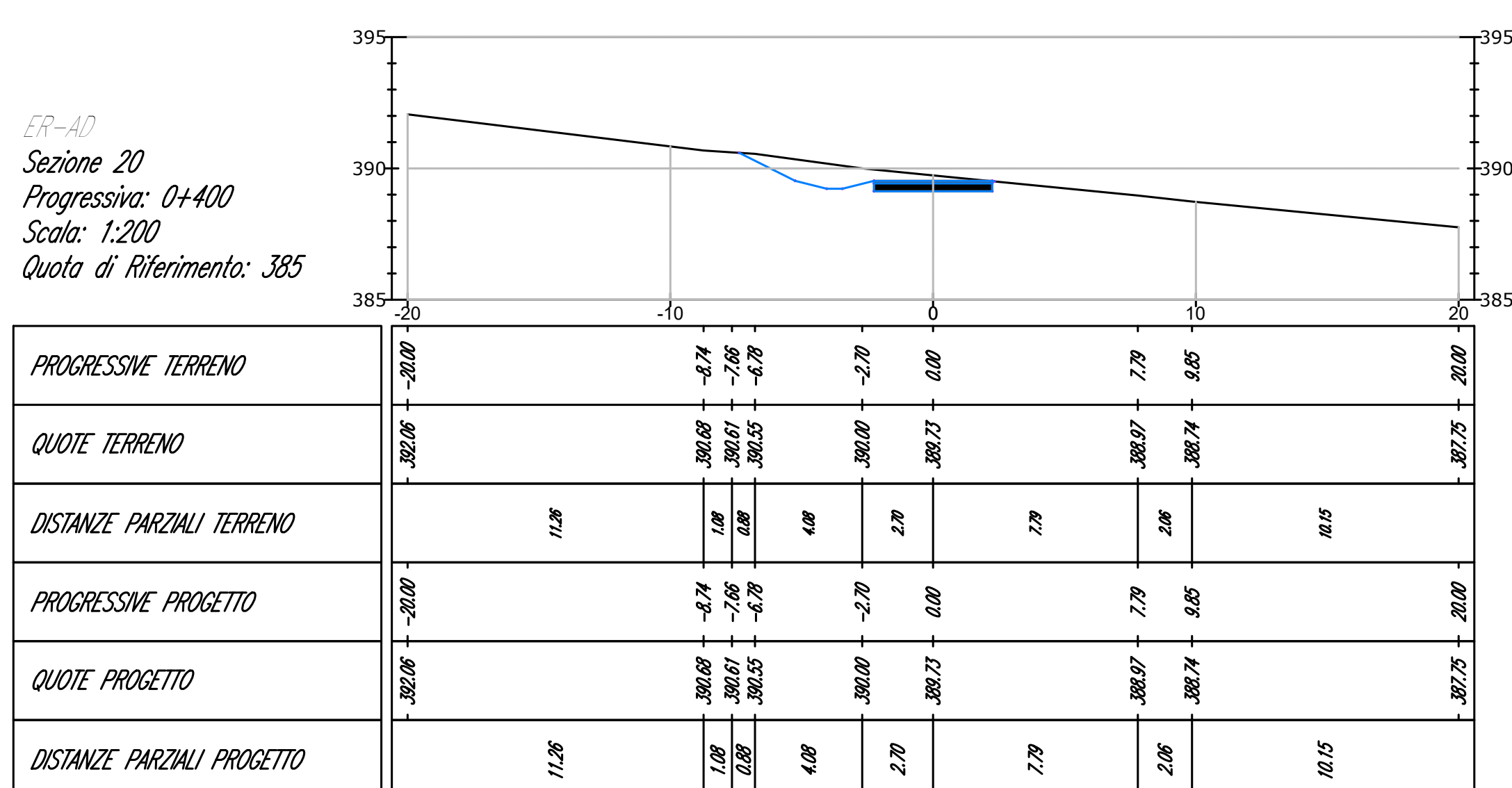
ER-AD
Sezione 23
Progressiva: 0+460
Scala: 1:200
Quota di Riferimento: 385



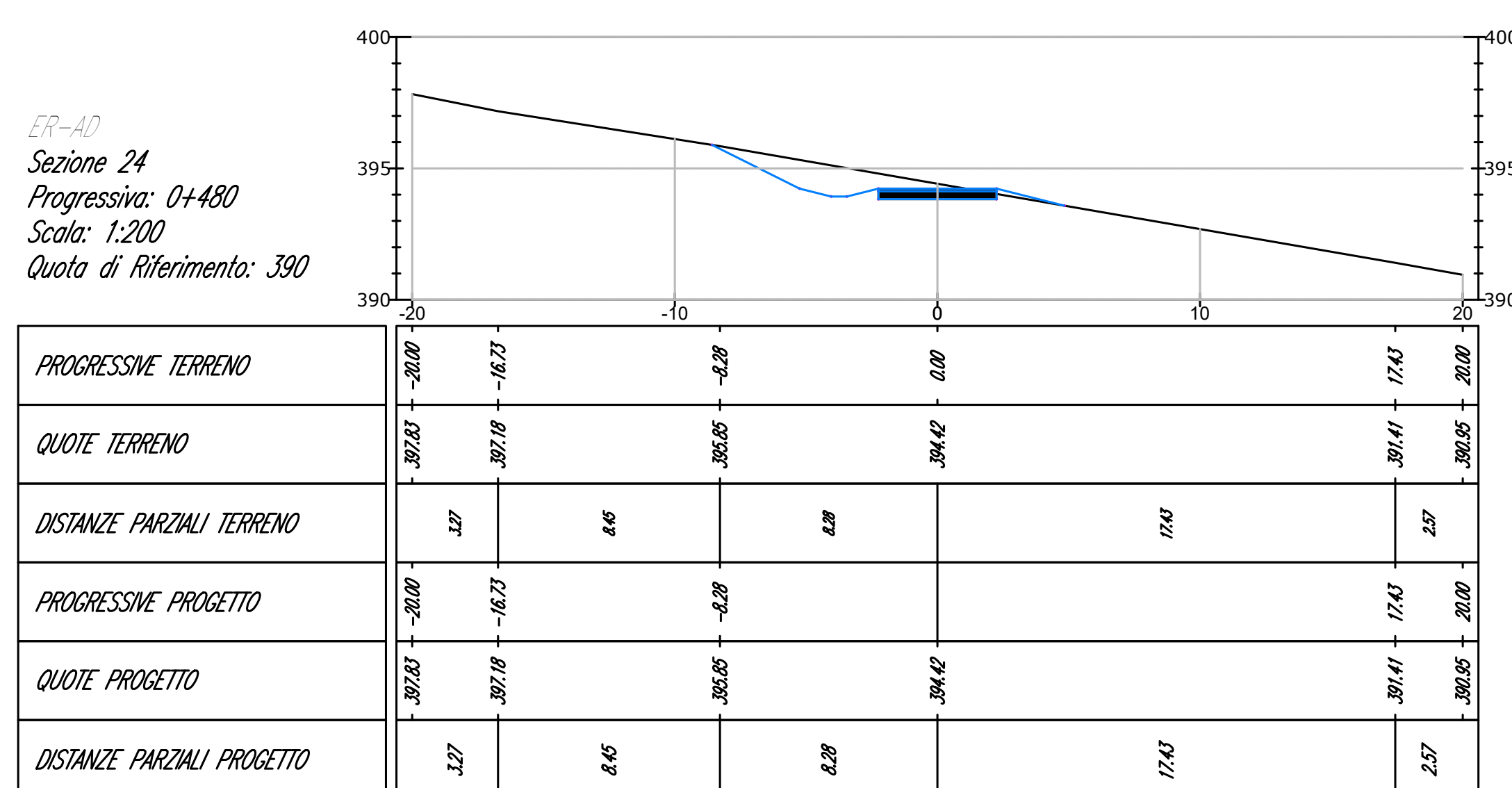
ER-AD
Sezione 16
Progressiva: 0+320
Scala: 1:200
Quota di Riferimento: 380



ER-AD
Sezione 20
Progressiva: 0+400
Scala: 1:200
Quota di Riferimento: 385



ER-AD
Sezione 24
Progressiva: 0+480
Scala: 1:200
Quota di Riferimento: 390



Regione Sardegna
Provincia di Sassari
Comune di Sant'Antonio di Gallura

ANT S.r.l.
Via S. Maria S. S. 10
07010 Sant'Antonio di Gallura (SS)
Tel. 079 9999999
www.antonioantoniogallura.it

green & green
INGEGNERIA
Via S. Maria S. S. 10
07010 Sant'Antonio di Gallura (SS)
Tel. 079 9999999
www.antonioantoniogallura.it

(Proponente) (Progettista)

PROGETTO

Impianto eolico di potenza nominale pari a 59,4 MW integrato con un sistema di accumulo di potenza nominale pari a 11,88 MW da realizzarsi nel Comune di Sant'Antonio di Gallura (SS)

REV.	DATA	DESCRIZIONE	PREPARATO	CONTROLLATO	APPROVATO
00	16/10/2023	Prima Emissione	A.Lo Feudo	D.Morelli	L. Splendido

NOME ELABORATO: Sezioni strade e piazzole

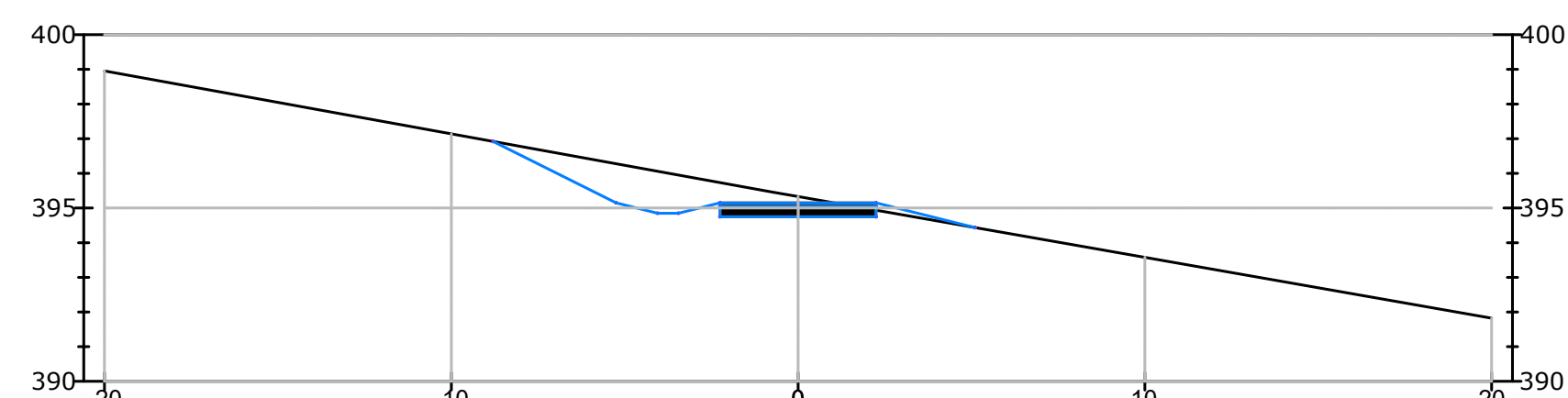
FORMATO: A0 FOLGIO: 2 di 57

SCALA: 1:200

NOME FILE: C23ANTW001P021T00 Sezioni strade e piazzole

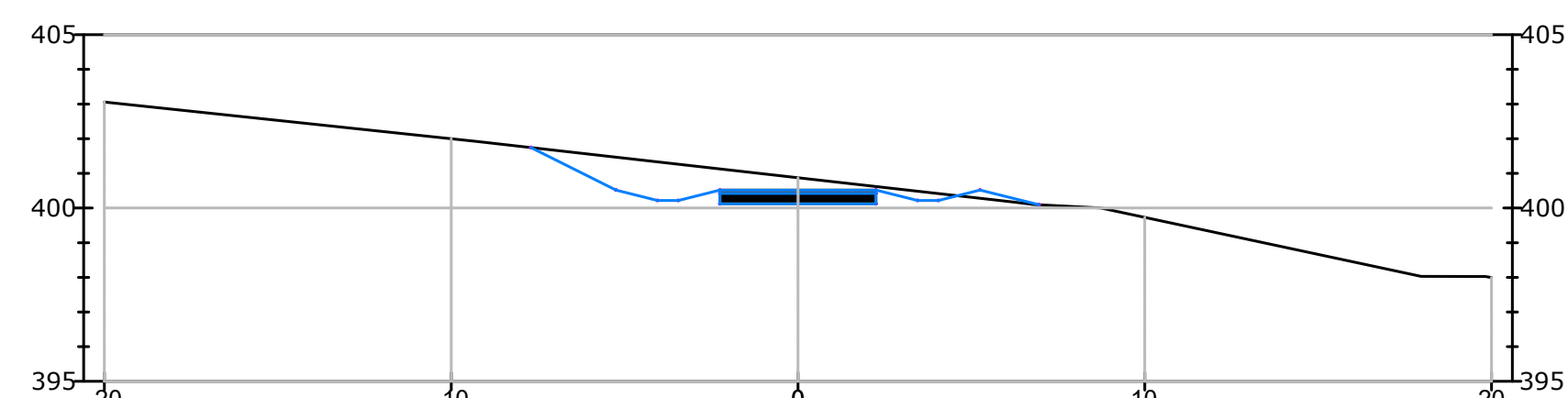
Il tecnico
Ing. Leonardo Splendido

ER-AD
Sezione 25
Progressiva: 0+500
Scala: 1:200
Quota di Riferimento: 390



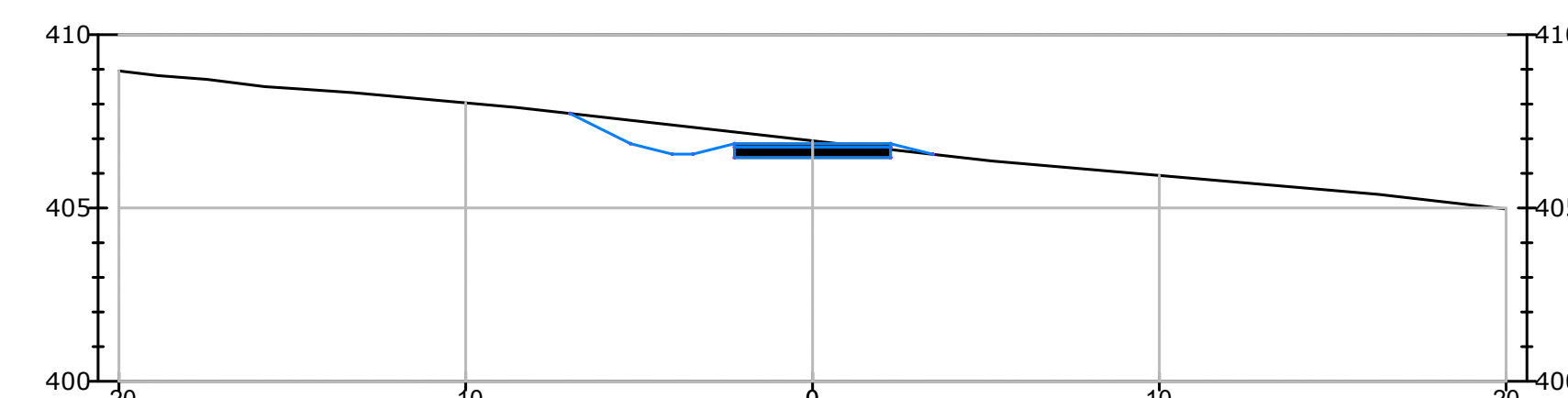
PROGRESSIVE TERRENO	-20,00	0,00	10,00	20,00
QUOTE TERRENO	396,95	396,95	396,95	397,02
DISTANZE PARZIALI TERRENO		10,00		20,00
PROGRESSIVE PROGETTO	-20,00	0,00	10,00	20,00
QUOTE PROGETTO	396,95	396,95	396,95	397,02
DISTANZE PARZIALI PROGETTO		10,00		20,00

ER-AD
Sezione 29
Progressiva: 0+580
Scala: 1:200
Quota di Riferimento: 395



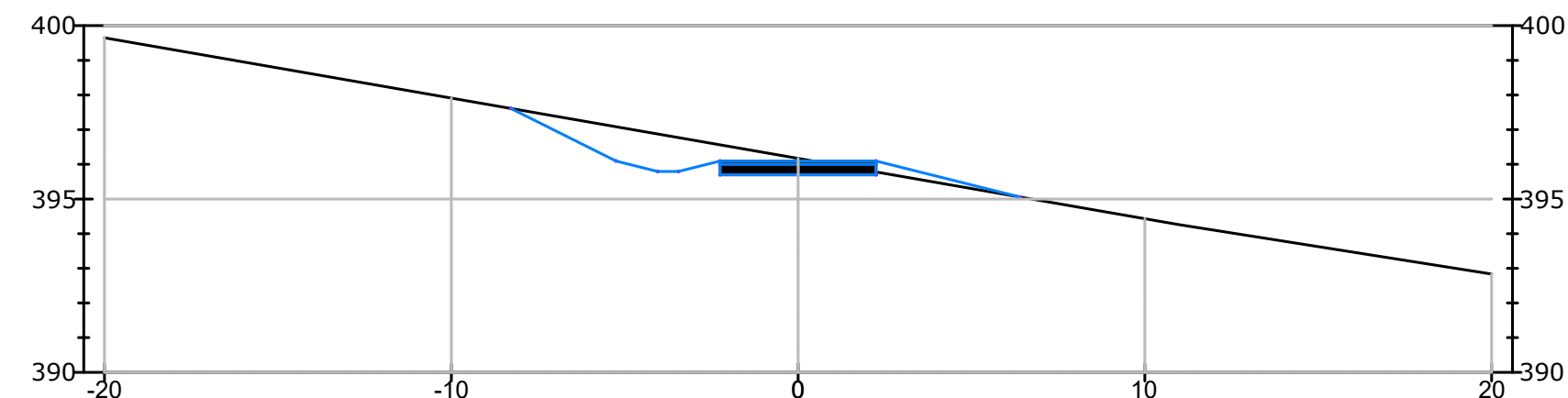
PROGRESSIVE TERRENO	-20,00	-10,00	0,00	10,00	20,00
QUOTE TERRENO	402,06	401,92	402,07	402,07	402,02
DISTANZE PARZIALI TERRENO		10,00	10,00	10,00	10,00
PROGRESSIVE PROGETTO	-20,00	-10,00	0,00	10,00	20,00
QUOTE PROGETTO	402,06	401,92	402,07	402,07	402,02
DISTANZE PARZIALI PROGETTO		10,00	10,00	10,00	10,00

ER-AD
Sezione 33
Progressiva: 0+660
Scala: 1:200
Quota di Riferimento: 400



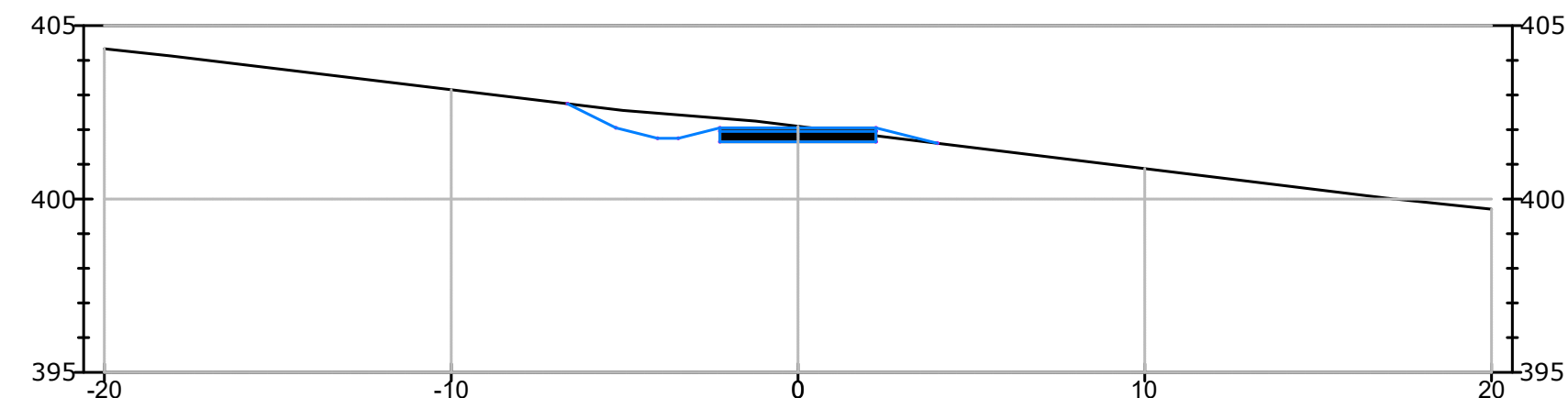
PROGRESSIVE TERRENO	-20,00	-10,00	0,00	10,00	20,00
QUOTE TERRENO	402,95	402,95	402,95	402,95	402,95
DISTANZE PARZIALI TERRENO		10,00	10,00	10,00	10,00
PROGRESSIVE PROGETTO	-20,00	-10,00	0,00	10,00	20,00
QUOTE PROGETTO	402,95	402,95	402,95	402,95	402,95
DISTANZE PARZIALI PROGETTO		10,00	10,00	10,00	10,00

ER-AD
Sezione 26
Progressiva: 0+520
Scala: 1:200
Quota di Riferimento: 390



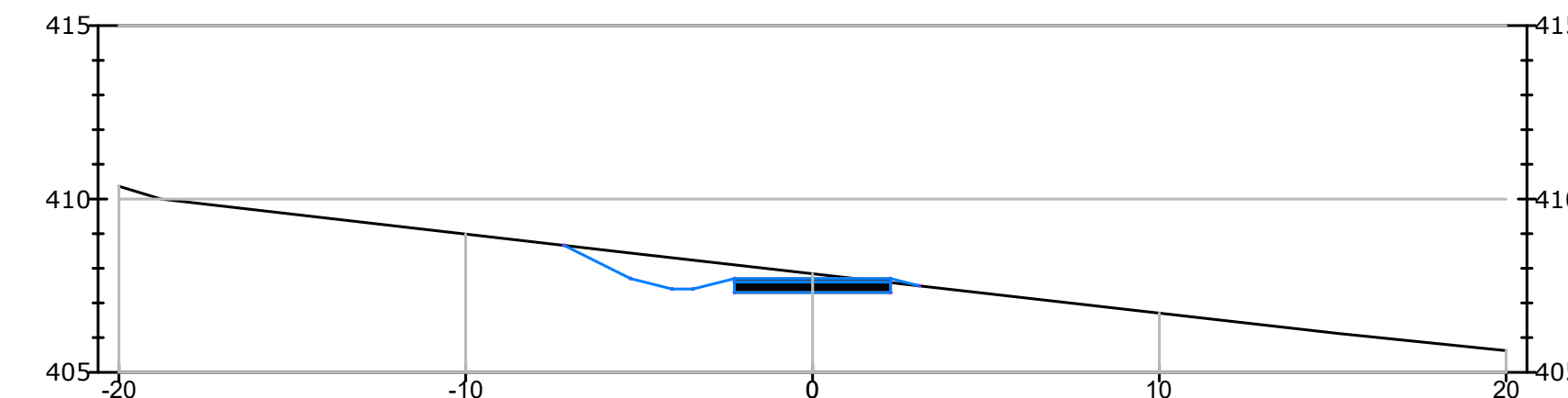
PROGRESSIVE TERRENO	-20,00	0,00	10,00	20,00
QUOTE TERRENO	396,95	396,17	394,27	396,94
DISTANZE PARZIALI TERRENO		20,00	10,00	10,00
PROGRESSIVE PROGETTO	-20,00	0,00	10,00	20,00
QUOTE PROGETTO	396,95	396,17	394,27	396,94
DISTANZE PARZIALI PROGETTO		20,00	10,00	10,00

ER-AD
Sezione 30
Progressiva: 0+600
Scala: 1:200
Quota di Riferimento: 395



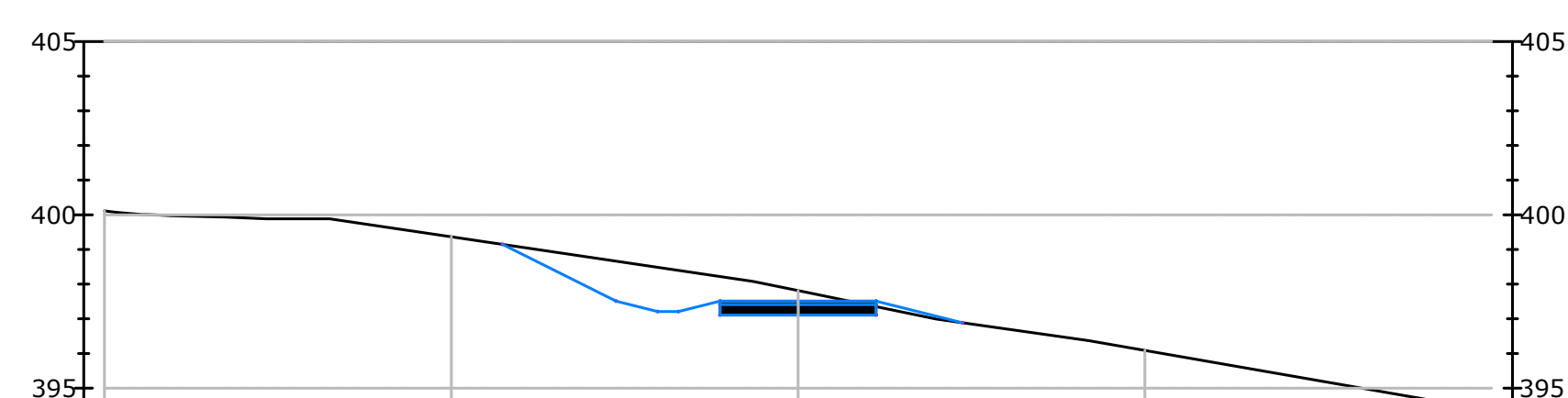
PROGRESSIVE TERRENO	-20,00	-10,00	0,00	10,00	20,00
QUOTE TERRENO	404,27	404,12	402,58	402,25	402,10
DISTANZE PARZIALI TERRENO		10,00	10,00	10,00	10,00
PROGRESSIVE PROGETTO	-20,00	-10,00	0,00	10,00	20,00
QUOTE PROGETTO	404,27	404,12	402,58	402,25	402,10
DISTANZE PARZIALI PROGETTO		10,00	10,00	10,00	10,00

ER-AD
Sezione 34
Progressiva: 0+680
Scala: 1:200
Quota di Riferimento: 405



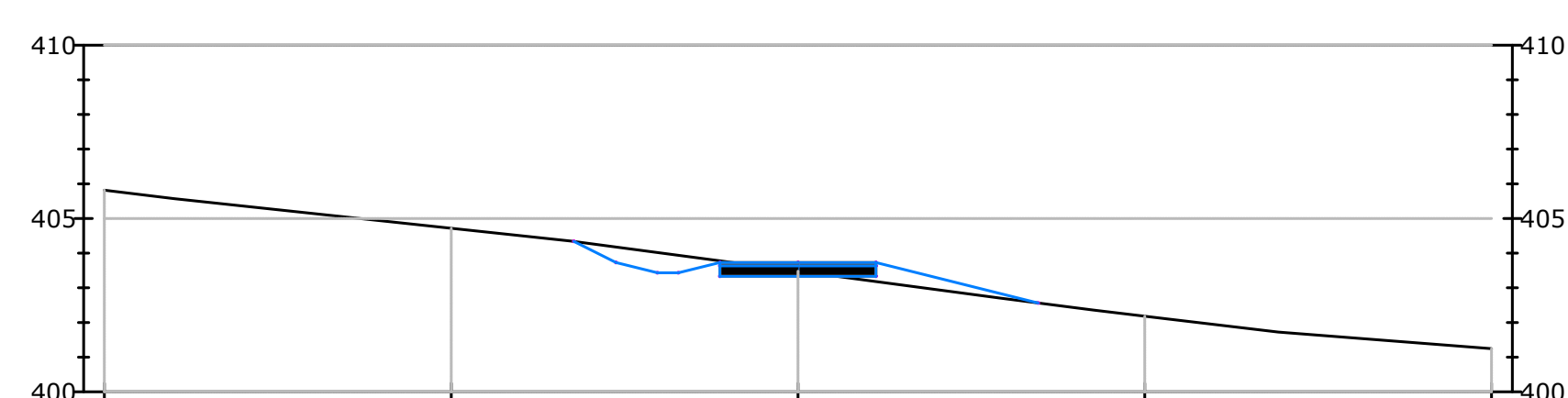
PROGRESSIVE TERRENO	-20,00	-10,00	0,00	10,00	20,00
QUOTE TERRENO	410,27	410,00	408,67	408,25	408,10
DISTANZE PARZIALI TERRENO		10,00	10,00	10,00	10,00
PROGRESSIVE PROGETTO	-20,00	-10,00	0,00	10,00	20,00
QUOTE PROGETTO	410,27	410,00	408,67	408,25	408,10
DISTANZE PARZIALI PROGETTO		10,00	10,00	10,00	10,00

ER-AD
Sezione 27
Progressiva: 0+540
Scala: 1:200
Quota di Riferimento: 390



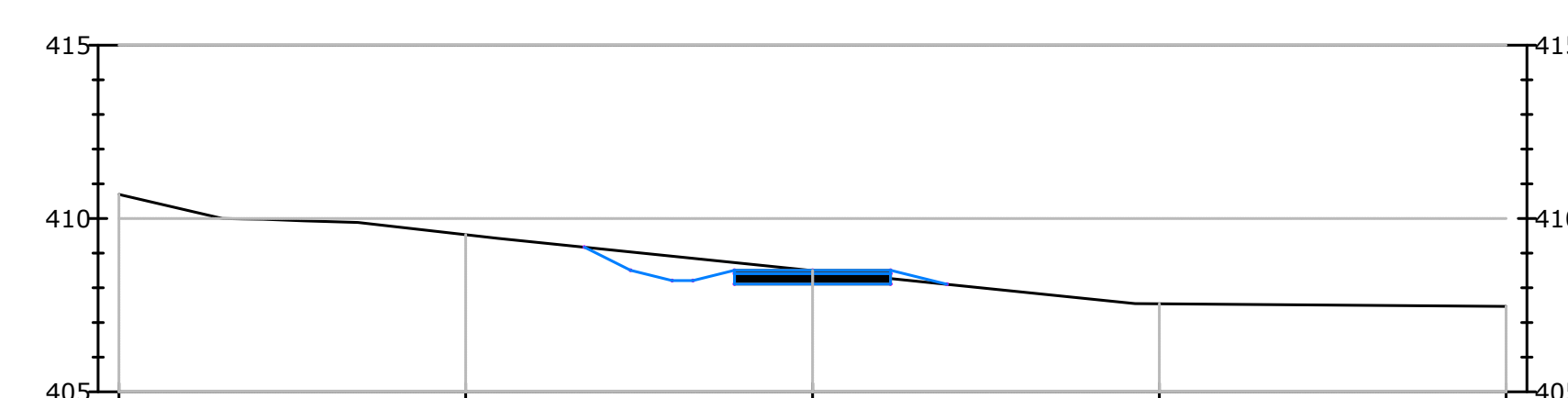
PROGRESSIVE TERRENO	-20,00	-10,00	0,00	10,00	20,00
QUOTE TERRENO	402,11	402,00	401,95	401,95	401,95
DISTANZE PARZIALI TERRENO		10,00	10,00	10,00	10,00
PROGRESSIVE PROGETTO	-20,00	-10,00	0,00	10,00	20,00
QUOTE PROGETTO	402,11	402,00	401,95	401,95	401,95
DISTANZE PARZIALI PROGETTO		10,00	10,00	10,00	10,00

ER-AD
Sezione 31
Progressiva: 0+620
Scala: 1:200
Quota di Riferimento: 400



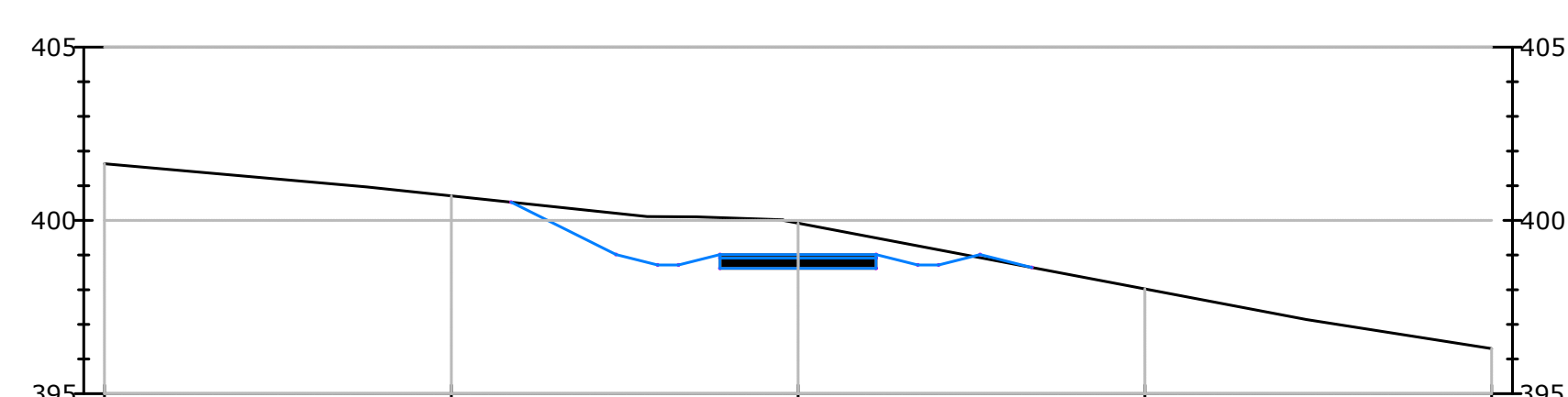
PROGRESSIVE TERRENO	-20,00	-10,00	0,00	10,00	20,00
QUOTE TERRENO	405,22	405,17	404,15	403,10	402,71
DISTANZE PARZIALI TERRENO		10,00	10,00	10,00	10,00
PROGRESSIVE PROGETTO	-20,00	-10,00	0,00	10,00	20,00
QUOTE PROGETTO	405,22	405,17	404,15	403,10	402,71
DISTANZE PARZIALI PROGETTO		10,00	10,00	10,00	10,00

ER-AD
Sezione 35
Progressiva: 0+700
Scala: 1:200
Quota di Riferimento: 405



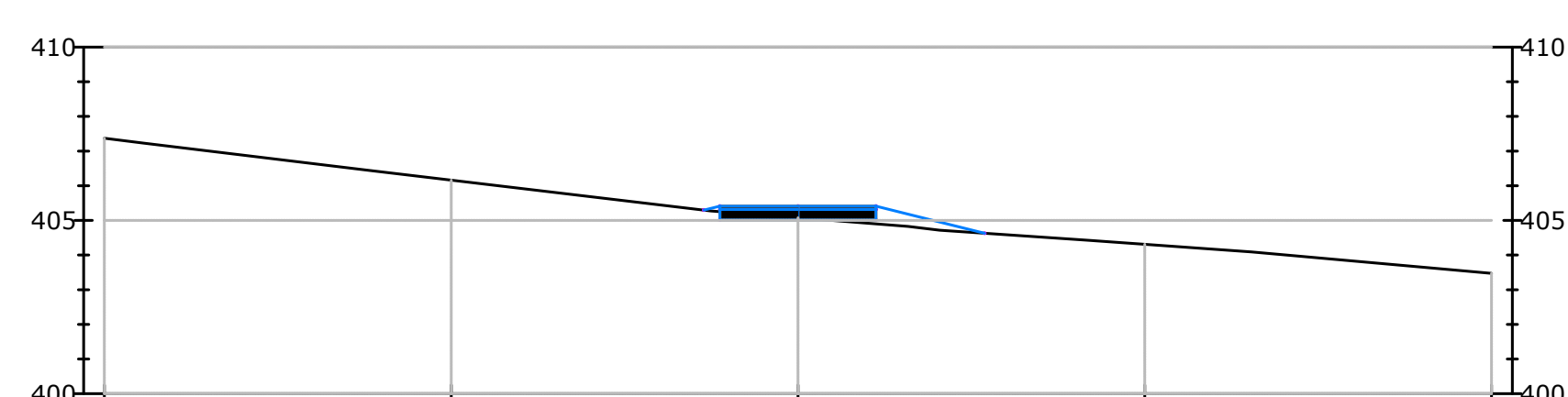
PROGRESSIVE TERRENO	-20,00	-10,00	0,00	10,00	20,00
QUOTE TERRENO	410,00	410,00	409,95	409,95	409,95
DISTANZE PARZIALI TERRENO		10,00	10,00	10,00	10,00
PROGRESSIVE PROGETTO	-20,00	-10,00	0,00	10,00	20,00
QUOTE PROGETTO	410,00	410,00	409,95	409,95	409,95
DISTANZE PARZIALI PROGETTO		10,00	10,00	10,00	10,00

ER-AD
Sezione 28
Progressiva: 0+560
Scala: 1:200
Quota di Riferimento: 395



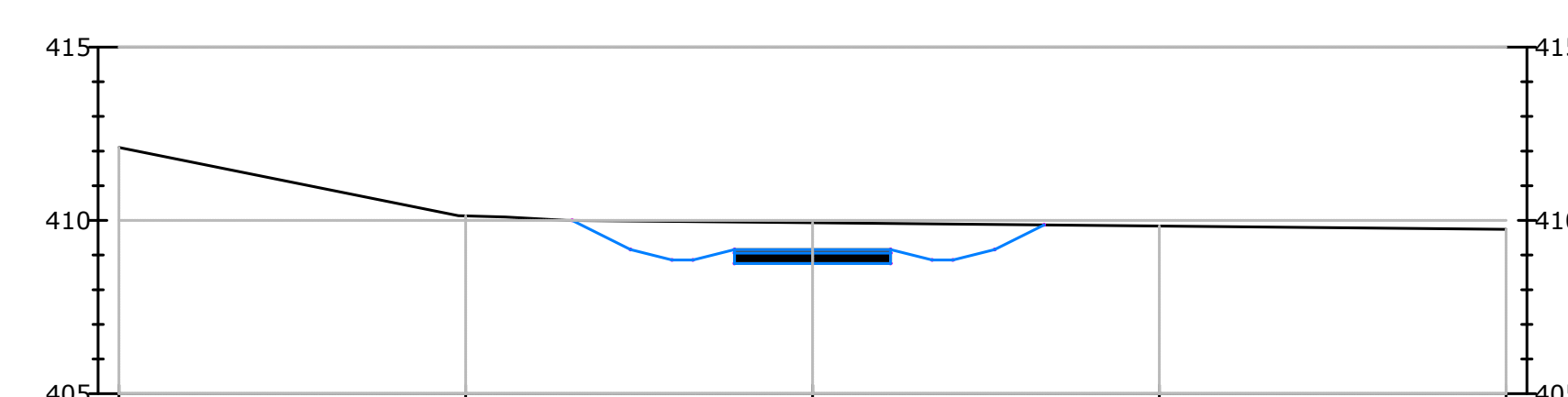
PROGRESSIVE TERRENO	-20,00	-10,00	0,00	10,00	20,00
QUOTE TERRENO	401,63	402,07	402,11	402,10	402,02
DISTANZE PARZIALI TERRENO		10,00	10,00	10,00	10,00
PROGRESSIVE PROGETTO	-20,00	-10,00	0,00	10,00	20,00
QUOTE PROGETTO	401,63	402,07	402,11	402,10	402,02
DISTANZE PARZIALI PROGETTO		10,00	10,00	10,00	10,00

ER-AD
Sezione 32
Progressiva: 0+640
Scala: 1:200
Quota di Riferimento: 400



PROGRESSIVE TERRENO	-20,00	-10,00	0,00	10,00	20,00
QUOTE TERRENO	402,21	402,21	402,21	402,21	402,21
DISTANZE PARZIALI TERRENO		10,00	10,00	10,00	10,00
PROGRESSIVE PROGETTO	-20,00	-10,00	0,00	10,00	20,00
QUOTE PROGETTO	402,21	402,21	402,21	402,21	402,21
DISTANZE PARZIALI PROGETTO		10,00	10,00	10,00	10,00

ER-AD
Sezione 36
Progressiva: 0+720
Scala: 1:200
Quota di Riferimento: 405



PROGRESSIVE TERRENO	-20,00	-10,00	0,00	10,00	20,00
QUOTE TERRENO	412,10	412,10	412,10	412,10	412,10
DISTANZE PARZIALI TERRENO		10,00	10,00	10,00	10,00
PROGRESSIVE PROGETTO	-20,00	-10,00	0,00	10,00	20,00
QUOTE PROGETTO	412,10	412,10	412,10	412,10	412,10
DISTANZE PARZIALI PROGETTO		10,00	10,00	10,00	10,00

**Regione Sardegna
Provincia di Sassari
Comune di Sant'Antonio di Gallura**

ANT S.r.l.

Via S. Andrea 11
07020 Sant'Antonio di Gallura (SS)
Tel. 079 9999999
www.ant.it

(Proponente)

green & green

ING. ENGINNERING
Via S. Andrea 11
07020 Sant'Antonio di Gallura (SS)
Tel. 079 9999999
www.greenandgreen.it

(Progettista)

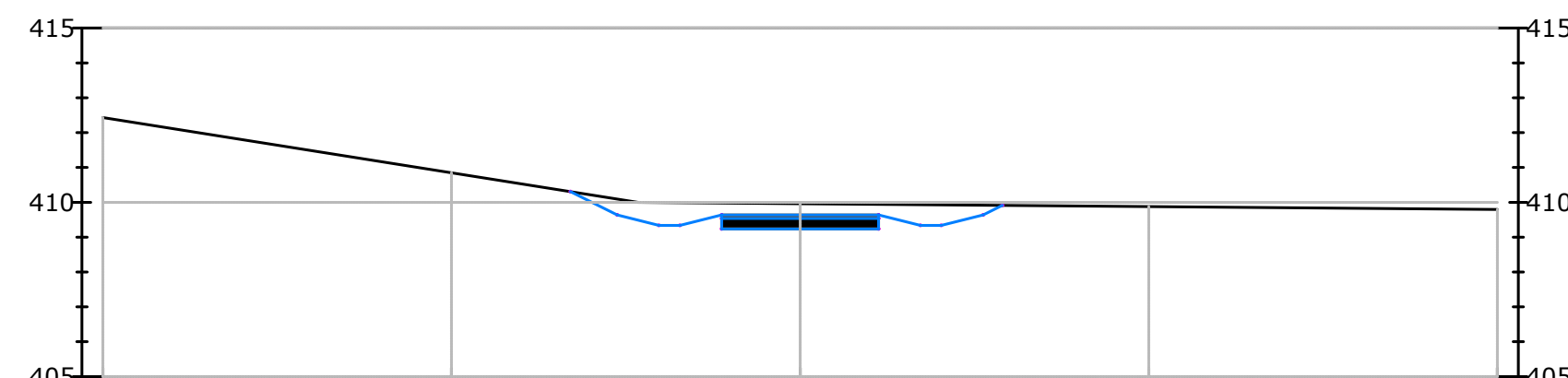
Impianto eolico di potenza nominale pari a 59,4 MW integrato con un sistema di accumulo di potenza nominale pari a 11,88 MW da realizzarsi nel Comune di Sant'Antonio di Gallura (SS)

REV.	DATA	DESCRIZIONE	PREPARATO	CONTROLLATO	APPROVATO
00	16/10/2023	Prima Emissione	A.Lo Feudo	D.Morelli	L. Splendido

NOME ELABORATO: Sezioni strade e piazzole

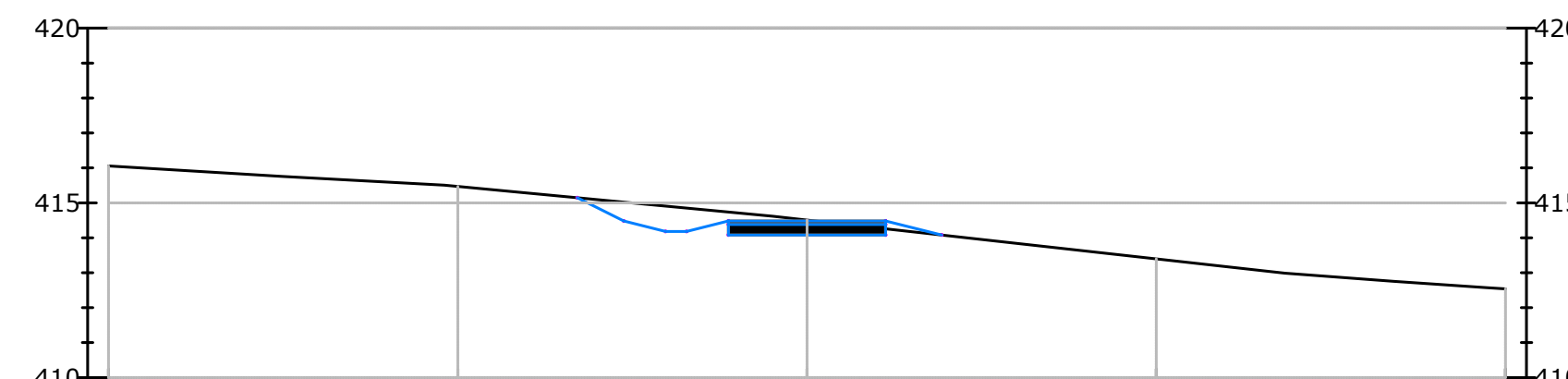
FORMATO	A0	FOLGIO	3 di 57
SCALA	1:200	Il tecnico Ing. Leonardo Splendido	
NOME FILE	C23ANTW001P021T00 Sezioni strade e piazzole		

ER-AD
Sezione 37
Progressiva: 0+740
Scala: 1:200
Quota di Riferimento: 405



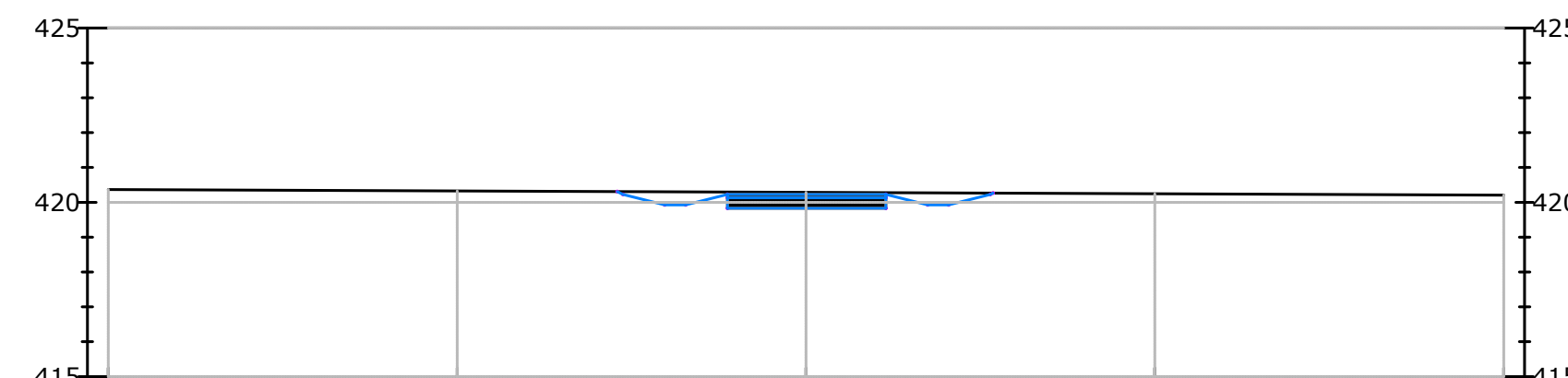
PROGRESSIVE TERRENO	-20,00	-10,00	0,00	10,00	20,00
QUOTE TERRENO	416,42	410,00	408,86	408,79	408,79
DISTANZE PARZIALI TERRENO		15,35	4,60		20,00
PROGRESSIVE PROGETTO	-20,00	-10,00	0,00	10,00	20,00
QUOTE PROGETTO	416,42	410,00	408,86	408,79	408,79
DISTANZE PARZIALI PROGETTO		15,35	4,60		20,00

ER-AD
Sezione 41
Progressiva: 0+820
Scala: 1:200
Quota di Riferimento: 410



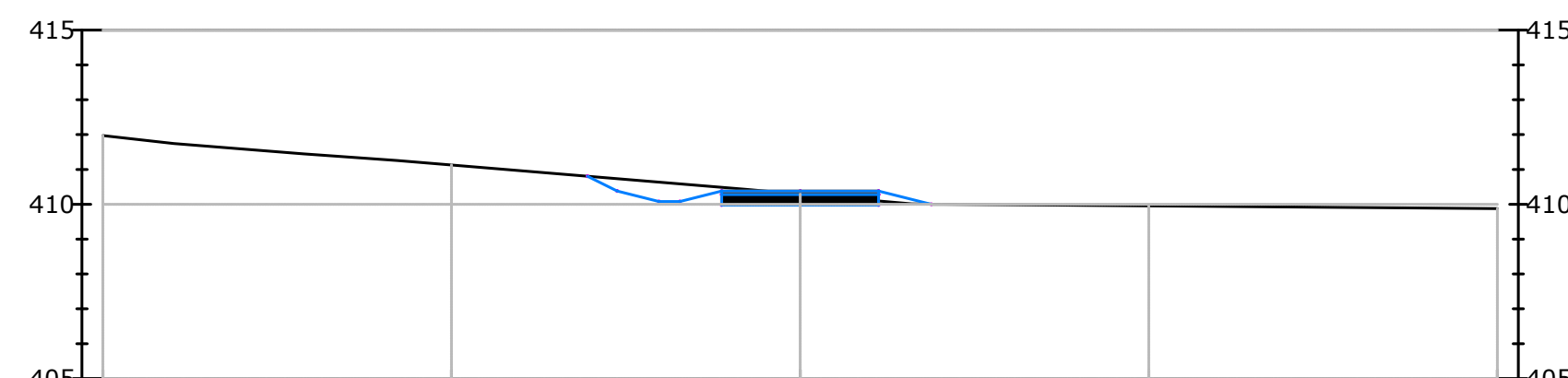
PROGRESSIVE TERRENO	-20,00	-10,00	0,00	10,00	20,00
QUOTE TERRENO	416,68	415,25	415,02	414,65	414,54
DISTANZE PARZIALI TERRENO		4,80	4,60	8,40	11,80
PROGRESSIVE PROGETTO	-20,00	-10,00	0,00	10,00	20,00
QUOTE PROGETTO	416,68	415,25	415,02	414,65	414,54
DISTANZE PARZIALI PROGETTO		4,80	4,60	8,40	11,80

ER-AD
Sezione 45
Progressiva: 0+920
Scala: 1:200
Quota di Riferimento: 415



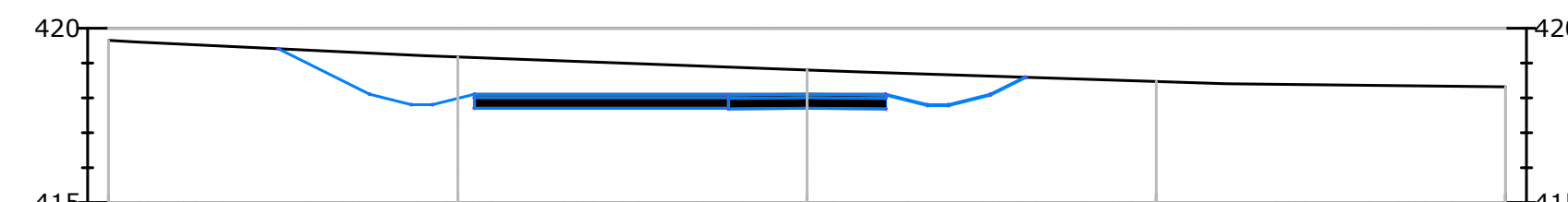
PROGRESSIVE TERRENO	-20,00	-10,00	0,00	10,00	20,00
QUOTE TERRENO	420,17	420,00	420,00	420,00	420,17
DISTANZE PARZIALI TERRENO		20,00			20,00
PROGRESSIVE PROGETTO	-20,00	-10,00	0,00	10,00	20,00
QUOTE PROGETTO	420,17	420,00	420,00	420,00	420,17
DISTANZE PARZIALI PROGETTO		20,00			20,00

ER-AD
Sezione 38
Progressiva: 0+760
Scala: 1:200
Quota di Riferimento: 405



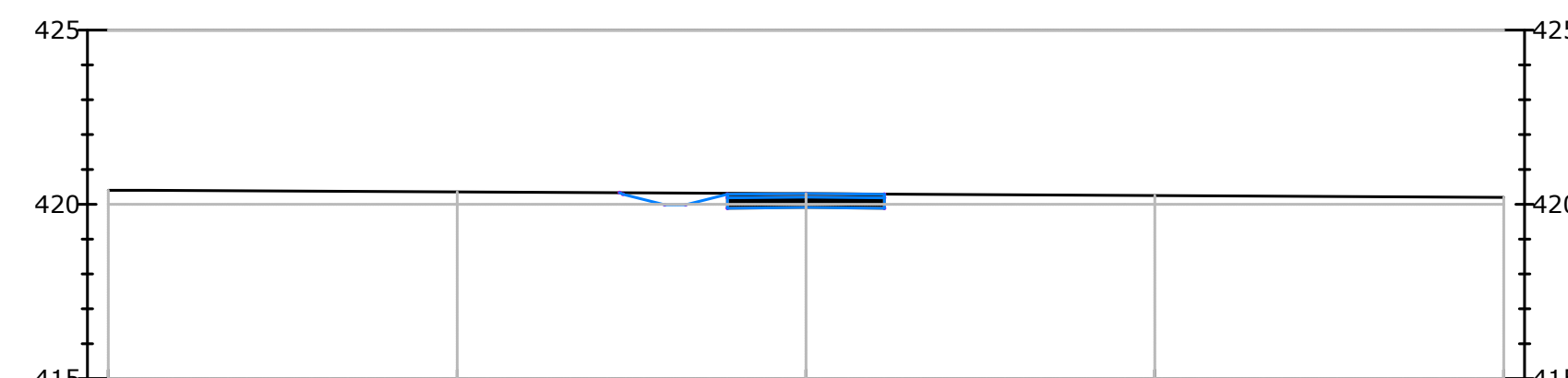
PROGRESSIVE TERRENO	-20,00	-17,36	-14,74	-11,56	0,00	10,00	20,00
QUOTE TERRENO	411,97	411,74	411,65	411,58	410,42	410,37	409,89
DISTANZE PARZIALI TERRENO	2,94	2,72	2,80	3,80	11,96		
PROGRESSIVE PROGETTO	-20,00	-17,36	-14,74	-11,56	0,00	10,00	20,00
QUOTE PROGETTO	411,97	411,74	411,65	411,58	410,42	410,37	409,89
DISTANZE PARZIALI PROGETTO	2,94	2,72	2,80	3,80	11,96		

ER-AD
Sezione 42
Progressiva: 0+860
Scala: 1:200
Quota di Riferimento: 415



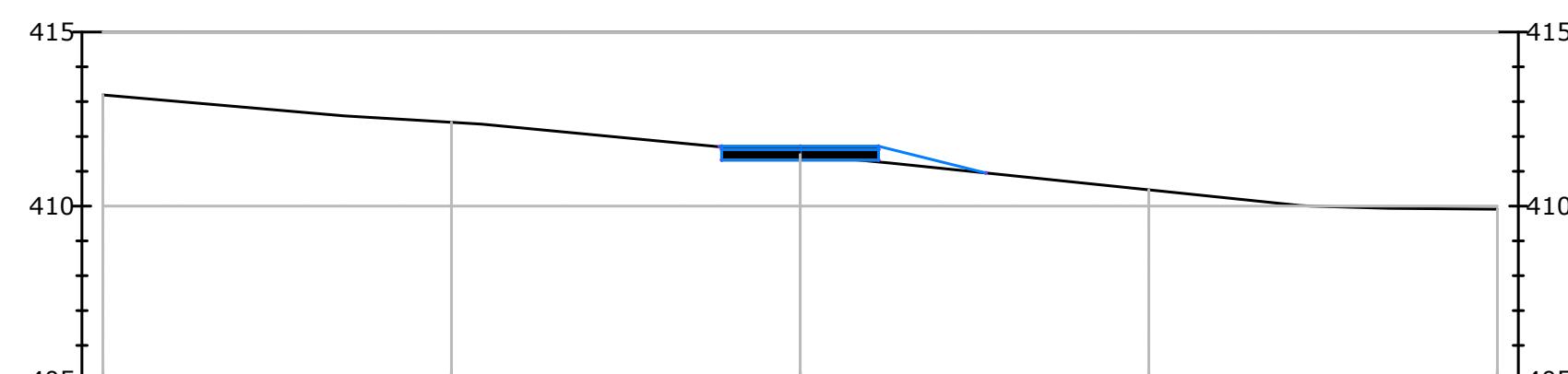
PROGRESSIVE TERRENO	-20,00	-10,00	0,00	10,00	20,00
QUOTE TERRENO	418,65	418,61	418,61	418,61	418,67
DISTANZE PARZIALI TERRENO		8,25	10,96	11,85	10,25
PROGRESSIVE PROGETTO	-20,00	-10,00	0,00	10,00	20,00
QUOTE PROGETTO	418,65	418,61	418,61	418,61	418,67
DISTANZE PARZIALI PROGETTO		8,25	10,96	11,85	10,25

ER-AD
Sezione 46
Progressiva: 0+940
Scala: 1:200
Quota di Riferimento: 415



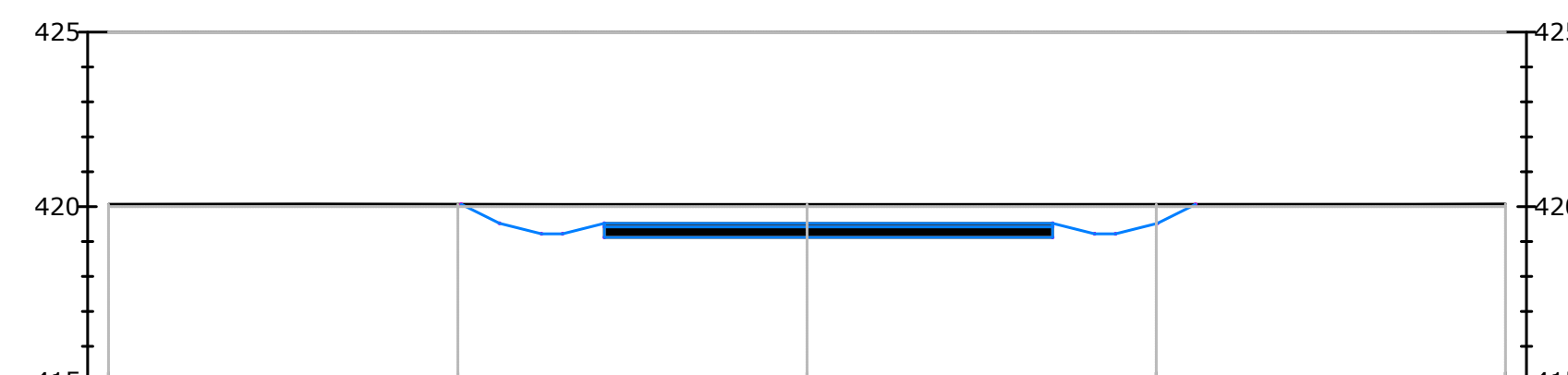
PROGRESSIVE TERRENO	-20,00	-18,85	0,00	20,00
QUOTE TERRENO	420,40	420,40	420,39	420,39
DISTANZE PARZIALI TERRENO		11,85		20,00
PROGRESSIVE PROGETTO	-20,00	-18,85	0,00	20,00
QUOTE PROGETTO	420,40	420,40	420,39	420,39
DISTANZE PARZIALI PROGETTO		11,85		20,00

ER-AD
Sezione 39
Progressiva: 0+780
Scala: 1:200
Quota di Riferimento: 405




PROGRESSIVE TERRENO	-20,00	-15,08	-11,01	-8,12	0,00	2,67	14,24	16,89	20,00
QUOTE TERRENO	412,13	412,29	412,47	412,58	411,66	411,23	410,26	409,34	408,97
DISTANZE PARZIALI TERRENO		4,92	2,97	1,89	8,12	2,67	11,67	2,37	3,11
PROGRESSIVE PROGETTO	-20,00	-15,08	-11,01	-8,12	0,00	2,67	14,24	16,89	20,00
QUOTE PROGETTO	412,13	412,29	412,47	412,58	411,66	411,23	410,26	409,34	408,97
DISTANZE PARZIALI PROGETTO		4,92	2,97	1,89	8,12	2,67	11,67	2,37	3,11

ER-AD
Sezione 43
Progressiva: 0+880
Scala: 1:200
Quota di Riferimento: 415



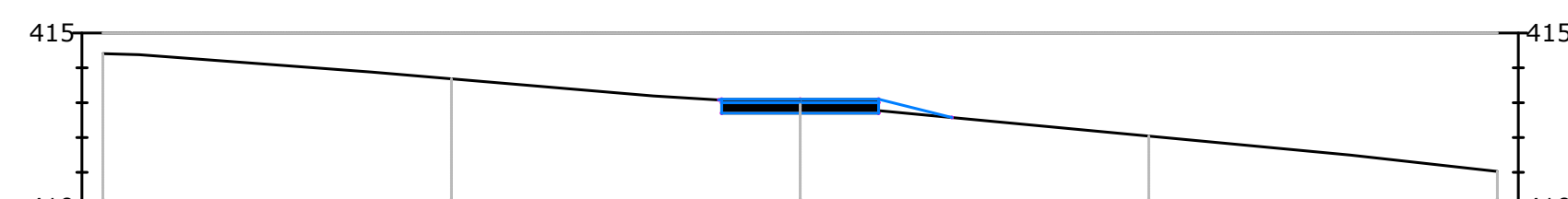
PROGRESSIVE TERRENO	-20,00	-14,28	-7,00	0,00	17,40	20,00
QUOTE TERRENO	420,00	420,00	420,00	420,00	420,00	420,00
DISTANZE PARZIALI TERRENO		5,74	7,26	7,00	17,40	2,60
PROGRESSIVE PROGETTO	-20,00	-14,28	-7,00	0,00	17,40	20,00
QUOTE PROGETTO	420,00	420,00	420,00	420,00	420,00	420,00
DISTANZE PARZIALI PROGETTO		5,74	7,26	7,00	17,40	2,60

ER-AD
Sezione 47
Progressiva: 0+960
Scala: 1:200
Quota di Riferimento: 420



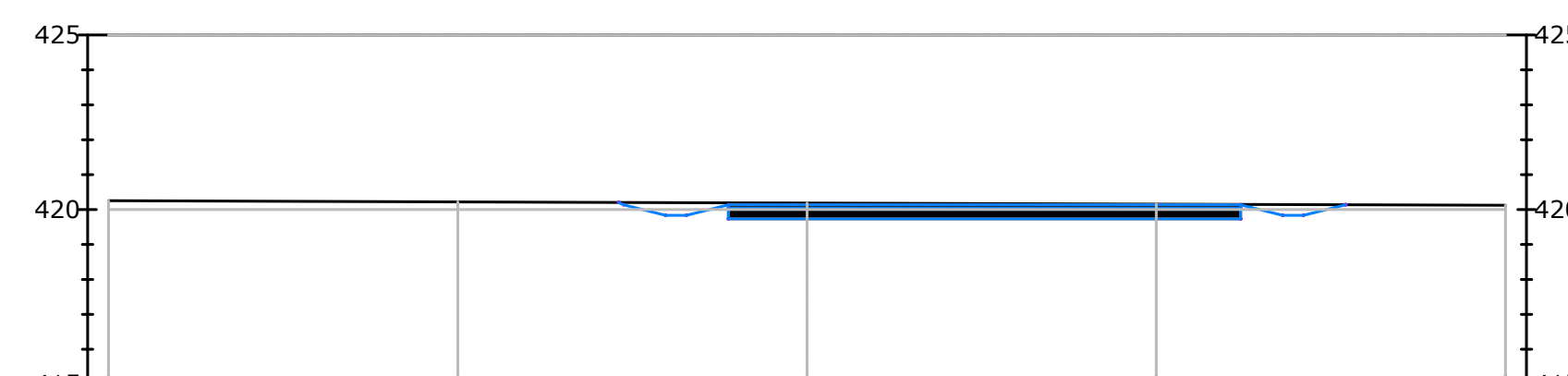
PROGRESSIVE TERRENO	-20,00	-10,91	0,00	14,45	20,00
QUOTE TERRENO	420,47	420,47	420,37	420,39	420,39
DISTANZE PARZIALI TERRENO		8,99	10,91	14,45	5,55
PROGRESSIVE PROGETTO	-20,00	-10,91	0,00	14,45	20,00
QUOTE PROGETTO	420,47	420,47	420,37	420,39	420,39
DISTANZE PARZIALI PROGETTO		8,99	10,91	14,45	5,55

ER-AD
Sezione 40
Progressiva: 0+800
Scala: 1:200
Quota di Riferimento: 410



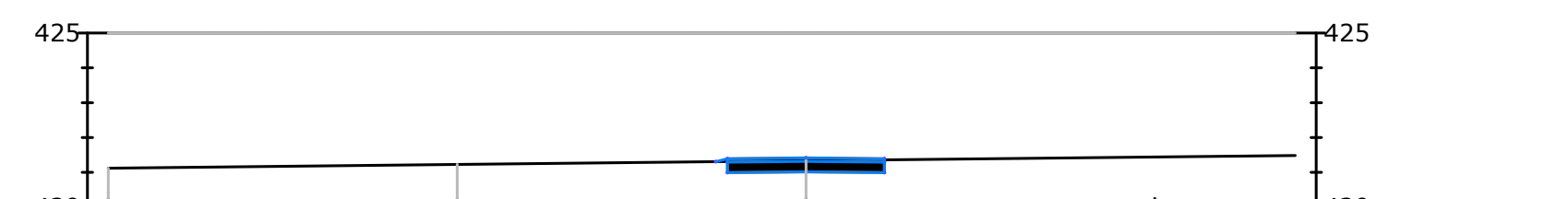
PROGRESSIVE TERRENO	-20,00	-16,96	-12,29	-4,20	-1,57	0,00	15,78	15,78	20,00
QUOTE TERRENO	414,41	414,30	413,88	413,19	412,01	411,50	411,09	411,09	411,09
DISTANZE PARZIALI TERRENO		1,64	6,67	6,89	8,89	4,82	14,68	4,22	
PROGRESSIVE PROGETTO	-20,00	-16,96	-12,29	-4,20	-1,57	0,00	15,78	15,78	20,00
QUOTE PROGETTO	414,41	414,30	413,88	413,19	412,01	411,50	411,09	411,09	411,09
DISTANZE PARZIALI PROGETTO		1,64	6,67	6,89	8,89	4,82	14,68	4,22	

ER-AD
Sezione 44
Progressiva: 0+900
Scala: 1:200
Quota di Riferimento: 415



PROGRESSIVE TERRENO	-20,00	-7,00	0,00	20,00
QUOTE TERRENO	420,38	420,19	420,19	420,17
DISTANZE PARZIALI TERRENO		8,00		20,00
PROGRESSIVE PROGETTO	-20,00	-7,00	0,00	20,00
QUOTE PROGETTO	420,38	420,19	420,19	420,17
DISTANZE PARZIALI PROGETTO		8,00		20,00

ER-AD
Sezione 48
Progressiva: 0+980
Scala: 1:200
Quota di Riferimento: 420



PROGRESSIVE TERRENO	-20,00	0,00	14,60	14,60
QUOTE TERRENO	421,12	421,12	421,12	421,12
DISTANZE PARZIALI TERRENO		20,00	14,60	
PROGRESSIVE PROGETTO	-20,00	0,00	14,60	14,60
QUOTE PROGETTO	421,12	421,12	421,12	421,12
DISTANZE PARZIALI PROGETTO		20,00	14,60	

**Regione Sardegna
Provincia di Sassari
Comune di Sant'Antonio di Gallura**

ANT S.r.l.

Strada 10, 07010 Sant'Antonio di Gallura (SS)
Sede e Direzione Generale
C.A.P. 07010

(Proponente)

green & green

INGEGNERIA
Via S. Maria S. S. 11
07010 Sant'Antonio di Gallura (SS)
Tel. +39 079 84221
www.greenandgreen.it

(Progettista)

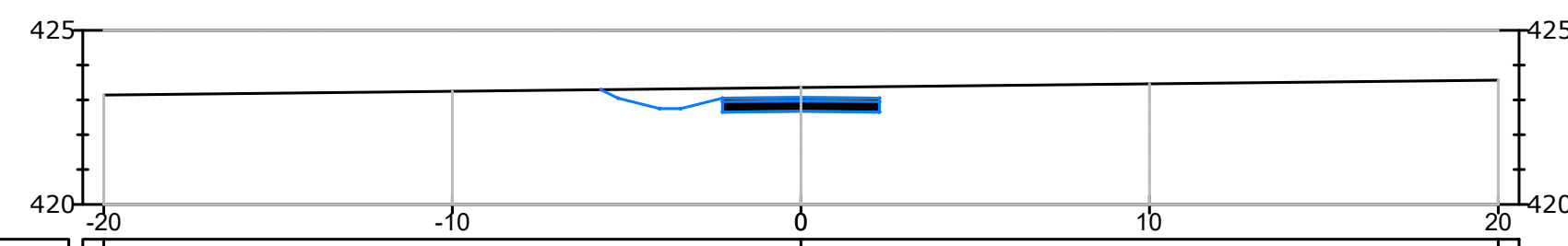
Impianto eolico di potenza nominale pari a 59,4 MW integrato con un sistema di accumulo di potenza nominale pari a 11,88 MW da realizzarsi nel Comune di Sant'Antonio di Gallura (SS)

REV.	DATA	DESCRIZIONE	PREPARATO	CONTROLLATO	APPROVATO
00	16/10/2023	Prima Emissione	A.Lo Feudo	D. Morelli	L. Splendido

NOME ELABORATO: Sezioni strade e piazzole

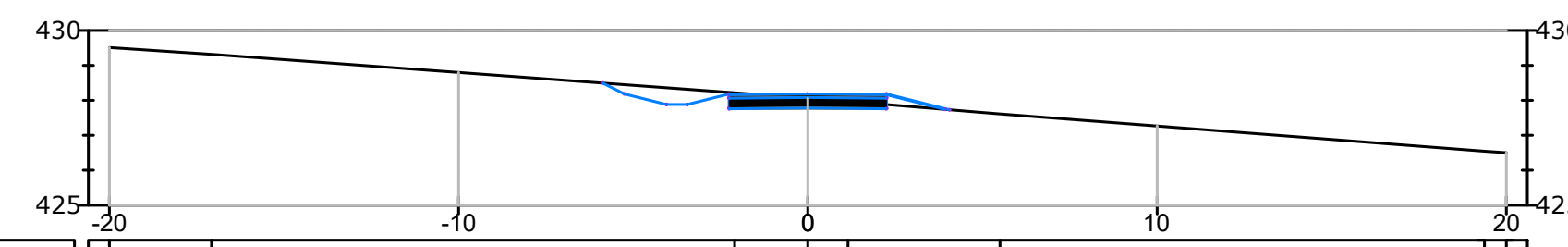
FORMATO	A0	FOLGIO	4 di 57	Il tecnico Ing. Leonardo Splendido
SCALA	1:200			
NOME FILE	C23ANTW001P021T00 Sezioni strade e piazzole			

ER-AD
Sezione 49
Progressiva: 1+000
Scala: 1:200
Quota di Riferimento: 420



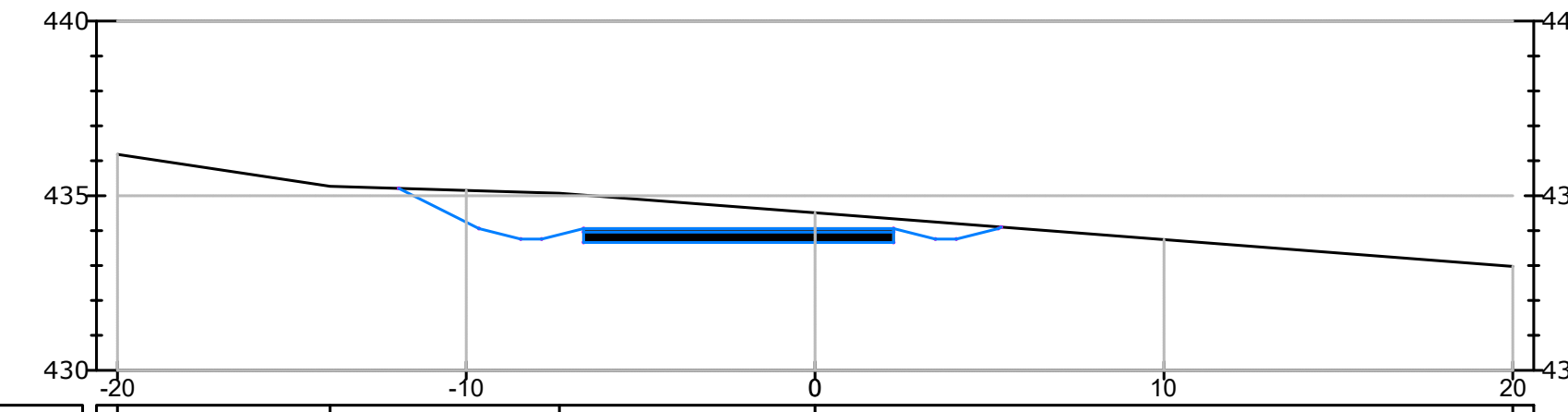
PROGRESSIVE TERRENO	-20,00	0,00	20,00
QUOTE TERRENO	421,14	421,00	421,57
DISTANZE PARZIALI TERRENO			
PROGRESSIVE PROGETTO	-20,00	0,00	20,00
QUOTE PROGETTO	421,14	421,00	421,57
DISTANZE PARZIALI PROGETTO	20,00		20,00

ER-AD
Sezione 53
Progressiva: 1+100
Scala: 1:200
Quota di Riferimento: 425



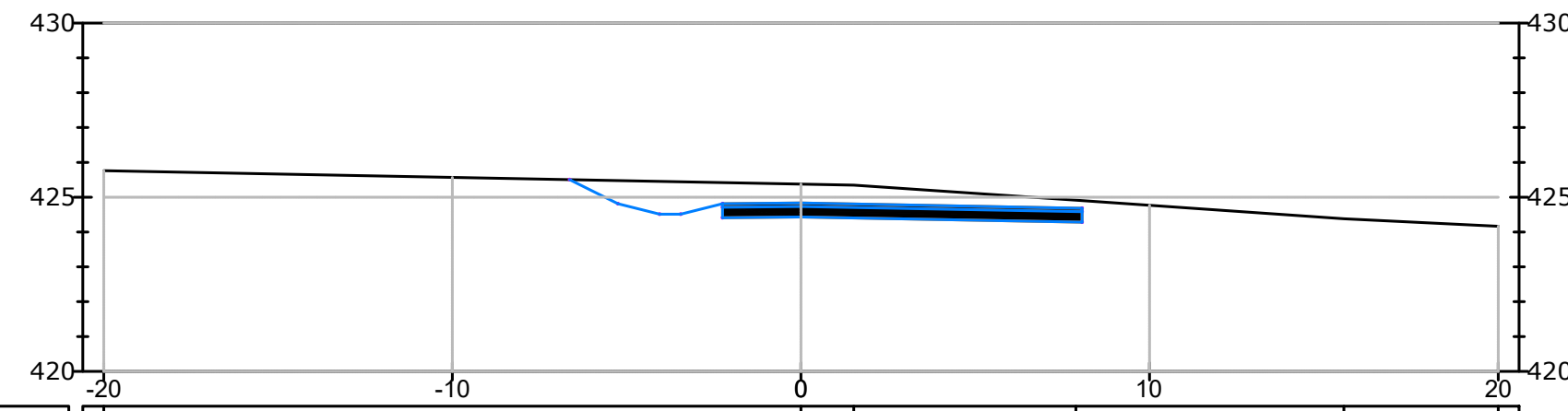
PROGRESSIVE TERRENO	-20,00	-11,00	-2,10	0,00	11,15	20,00
QUOTE TERRENO	428,37	428,32	428,27	428,08	427,99	428,54
DISTANZE PARZIALI TERRENO	2,81		14,87	2,10	1,15	4,85
PROGRESSIVE PROGETTO	-20,00	-11,00	-2,10	0,00	11,15	20,00
QUOTE PROGETTO	428,37	428,32	428,27	428,08	427,99	428,54
DISTANZE PARZIALI PROGETTO	2,81		14,87	2,10	1,15	4,85

ER-AD
Sezione 57
Progressiva: 1+180
Scala: 1:200
Quota di Riferimento: 430



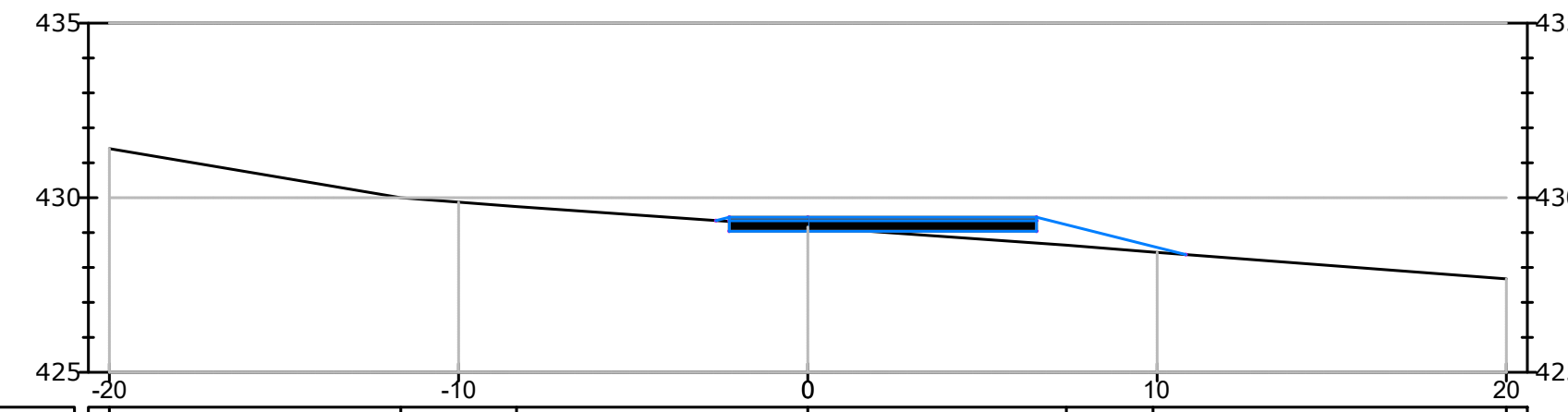
PROGRESSIVE TERRENO	-20,00	-11,00	-2,11	0,00	20,00
QUOTE TERRENO	438,18	438,17	438,07	438,51	438,98
DISTANZE PARZIALI TERRENO	6,10	6,57	7,11		20,00
PROGRESSIVE PROGETTO	-20,00	-11,00	-2,11	0,00	20,00
QUOTE PROGETTO	438,18	438,17	438,07	438,51	438,98
DISTANZE PARZIALI PROGETTO	6,10	6,57	7,11		20,00

ER-AD
Sezione 50
Progressiva: 1+020
Scala: 1:200
Quota di Riferimento: 420



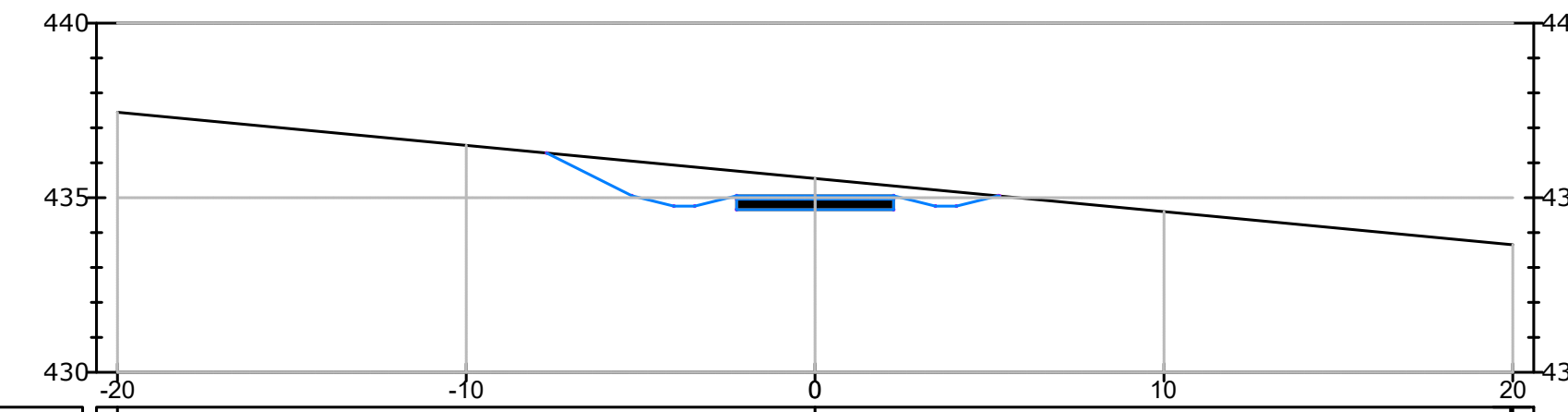
PROGRESSIVE TERRENO	-20,00	0,00	15,51	21,89	25,57	30,00
QUOTE TERRENO	425,78	425,17	425,10	424,91	424,78	424,18
DISTANZE PARZIALI TERRENO		20,00	6,01	6,37	7,89	4,41
PROGRESSIVE PROGETTO	-20,00	0,00	15,51	21,89	25,57	30,00
QUOTE PROGETTO	425,78	425,17	425,10	424,91	424,78	424,18
DISTANZE PARZIALI PROGETTO	20,00		15,51	6,37	7,89	4,41

ER-AD
Sezione 54
Progressiva: 1+120
Scala: 1:200
Quota di Riferimento: 425



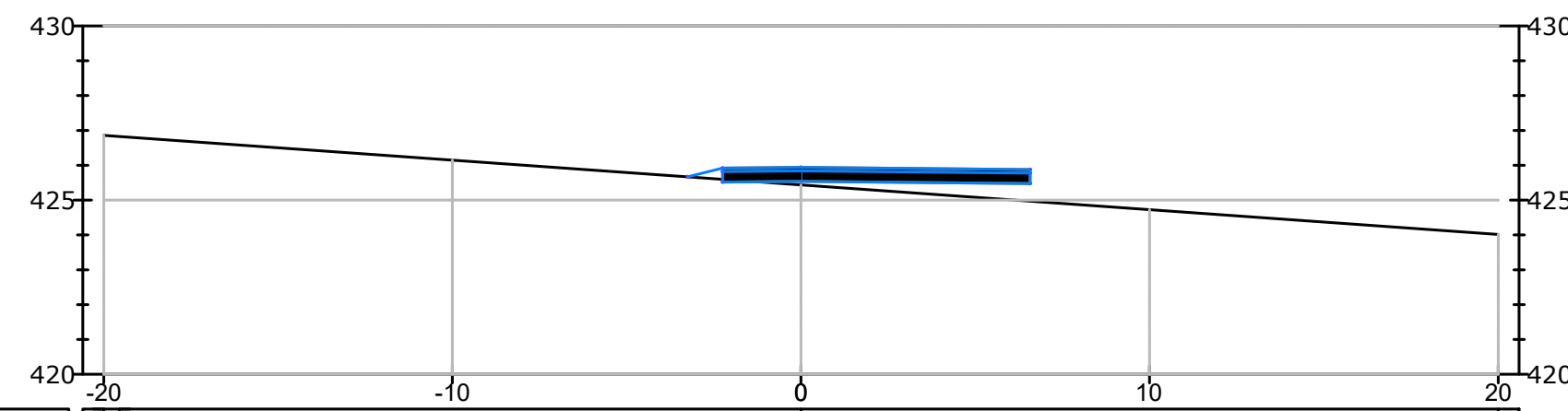
PROGRESSIVE TERRENO	-20,00	-11,08	-2,14	0,00	7,40	20,00
QUOTE TERRENO	421,14	420,08	420,25	420,16	420,64	420,74
DISTANZE PARZIALI TERRENO	6,14		1,32	6,14	7,40	2,46
PROGRESSIVE PROGETTO	-20,00	-11,08	-2,14	0,00	7,40	20,00
QUOTE PROGETTO	421,14	420,08	420,25	420,16	420,64	420,74
DISTANZE PARZIALI PROGETTO	6,14		1,32	6,14	7,40	2,46

ER-AD
Sezione 58
Progressiva: 1+200
Scala: 1:200
Quota di Riferimento: 430



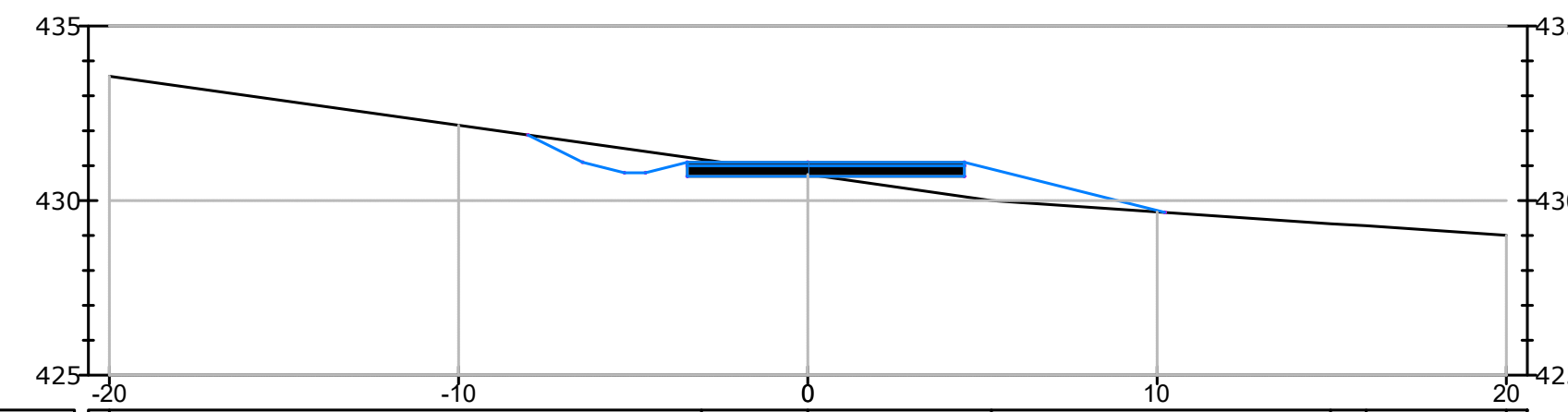
PROGRESSIVE TERRENO	-20,00			0,00	19,54	20,00
QUOTE TERRENO	437,07			438,55	438,66	438,66
DISTANZE PARZIALI TERRENO					19,54	
PROGRESSIVE PROGETTO	-20,00			0,00	19,54	20,00
QUOTE PROGETTO	437,07			438,55	438,66	438,66
DISTANZE PARZIALI PROGETTO	20,00				19,54	

ER-AD
Sezione 51
Progressiva: 1+040
Scala: 1:200
Quota di Riferimento: 420



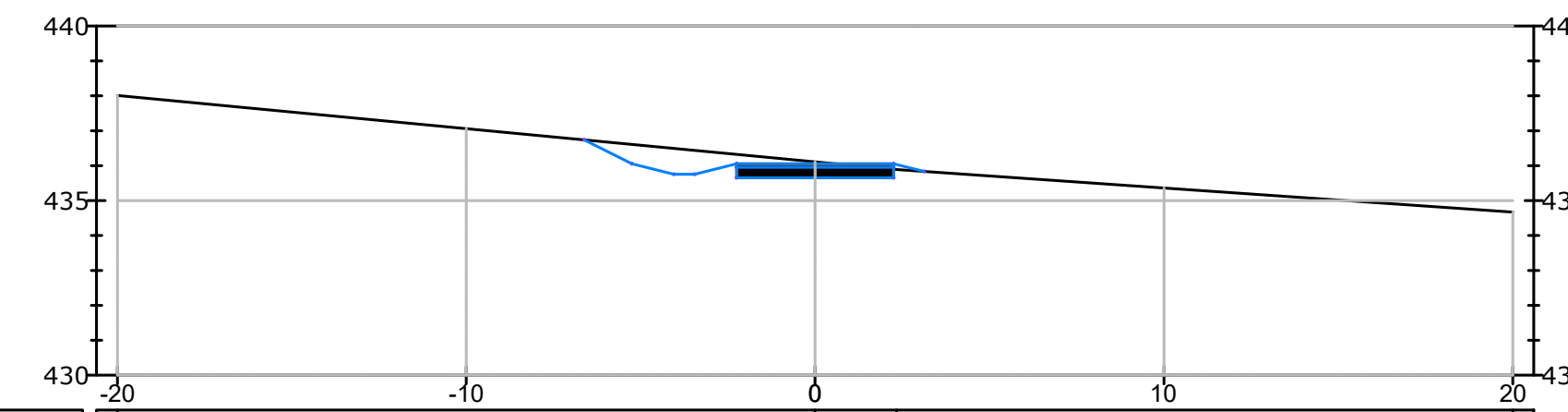
PROGRESSIVE TERRENO	-20,00	-15,54	0,00	20,00	
QUOTE TERRENO	428,07	428,07	425,14	424,01	424,01
DISTANZE PARZIALI TERRENO		15,54		20,00	
PROGRESSIVE PROGETTO	-20,00	-15,54	0,00	20,00	
QUOTE PROGETTO	428,07	428,07	425,14	424,01	424,01
DISTANZE PARZIALI PROGETTO	6,16		15,54		20,00

ER-AD
Sezione 55
Progressiva: 1+140
Scala: 1:200
Quota di Riferimento: 425



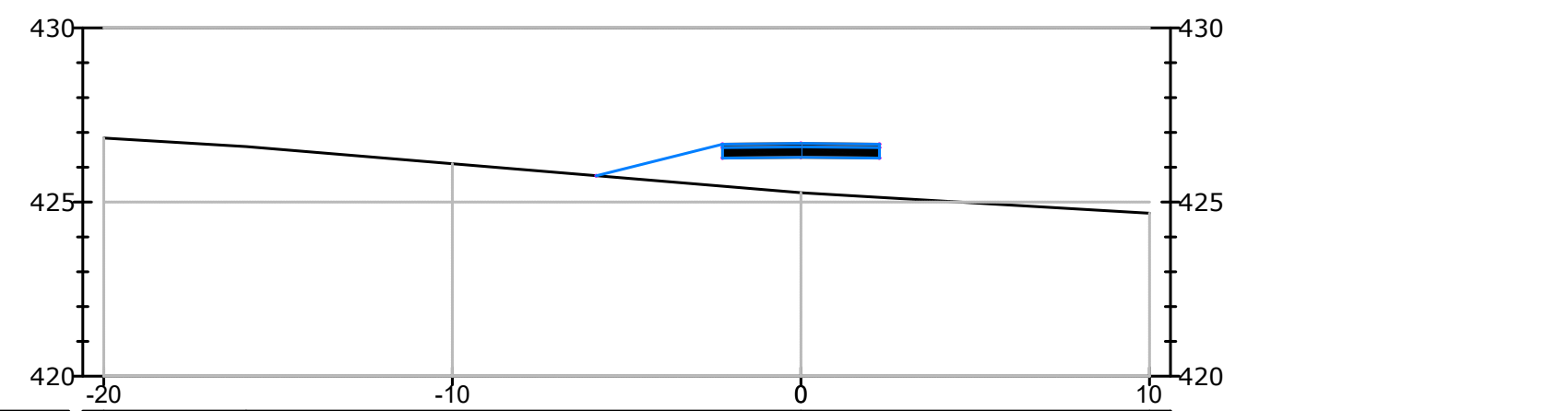
PROGRESSIVE TERRENO	-20,00		-1,05	0,00	5,36	20,00
QUOTE TERRENO	428,07	427,13	427,18	428,25	428,08	428,07
DISTANZE PARZIALI TERRENO			6,68	1,05	5,36	6,71
PROGRESSIVE PROGETTO	-20,00		-1,05	0,00	5,36	20,00
QUOTE PROGETTO	428,07	427,13	427,18	428,25	428,08	428,07
DISTANZE PARZIALI PROGETTO	16,68		1,05	5,36	6,71	1,12

ER-AD
Sezione 59
Progressiva: 1+220
Scala: 1:200
Quota di Riferimento: 430



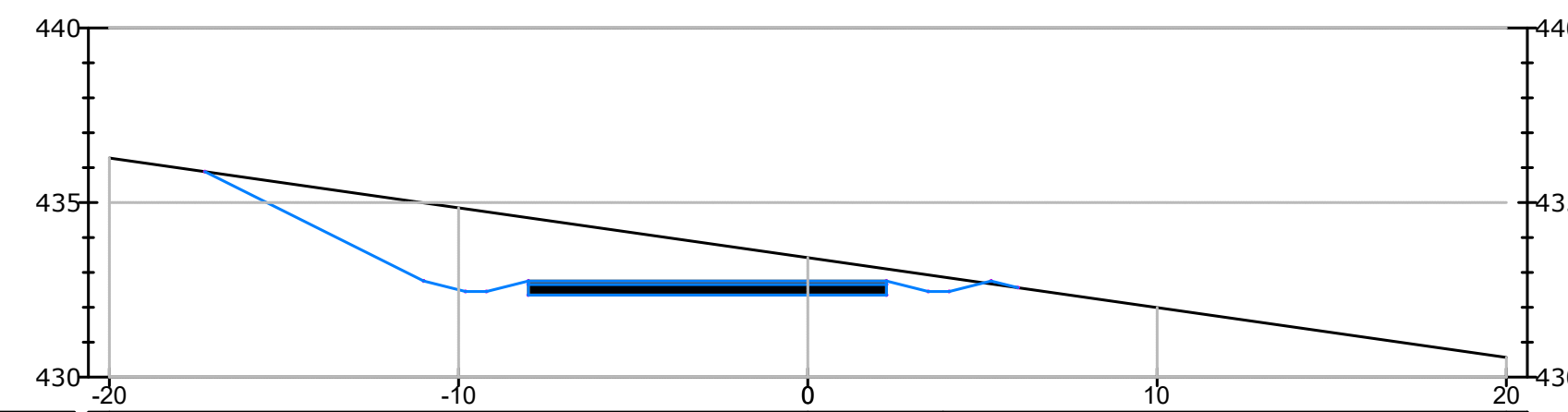
PROGRESSIVE TERRENO	-20,00			0,00	2,17	20,00
QUOTE TERRENO	438,07			438,11	438,09	438,07
DISTANZE PARZIALI TERRENO					2,17	17,83
PROGRESSIVE PROGETTO	-20,00			0,00	2,17	20,00
QUOTE PROGETTO	438,07			438,11	438,09	438,07
DISTANZE PARZIALI PROGETTO	20,00				2,17	17,83

ER-AD
Sezione 52
Progressiva: 1+060
Scala: 1:200
Quota di Riferimento: 420



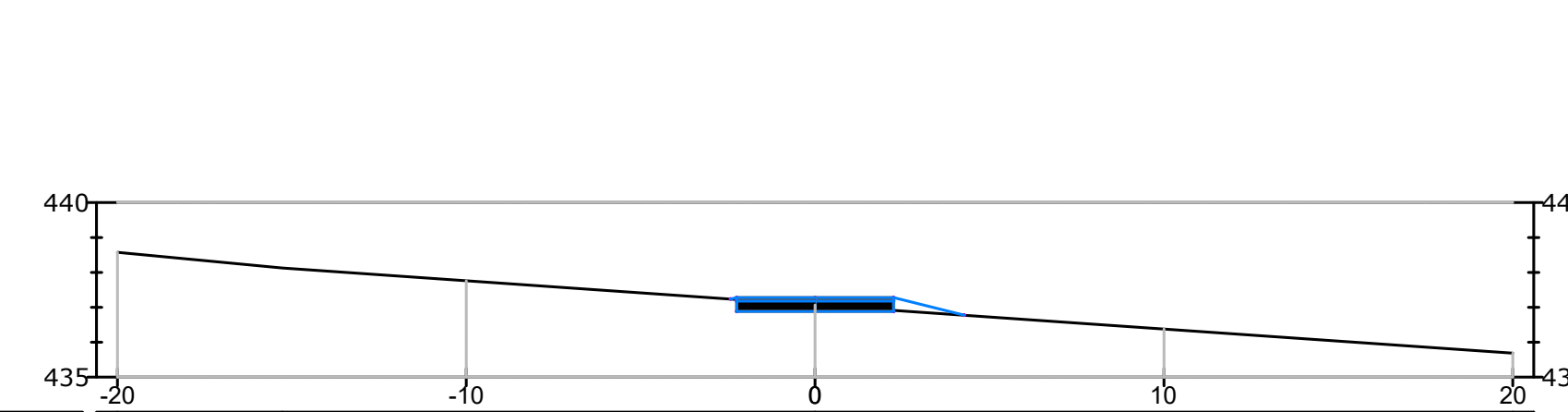
PROGRESSIVE TERRENO	-20,00	-15,97	0,00	10,00	
QUOTE TERRENO	428,54	428,59	425,17	424,08	424,08
DISTANZE PARZIALI TERRENO	4,89		15,97		10,00
PROGRESSIVE PROGETTO	-20,00	-15,97	0,00	10,00	
QUOTE PROGETTO	428,54	428,59	425,17	424,08	424,08
DISTANZE PARZIALI PROGETTO	4,89		15,97		10,00

ER-AD
Sezione 56
Progressiva: 1+160
Scala: 1:200
Quota di Riferimento: 430



PROGRESSIVE TERRENO	-20,00		0,00	11,87	20,00
QUOTE TERRENO	438,58		431,42	432,87	438,58
DISTANZE PARZIALI TERRENO	20,00			11,87	11,87
PROGRESSIVE PROGETTO	-20,00		0,00	11,87	20,00
QUOTE PROGETTO	438,58		431,42	432,87	438,58
DISTANZE PARZIALI PROGETTO	20,00			11,87	11,87

ER-AD
Sezione 60
Progressiva: 1+240
Scala: 1:200
Quota di Riferimento: 435



PROGRESSIVE TERRENO	-20,00	-15,27	0,00	20,00	
QUOTE TERRENO	438,57	438,12	437,07	438,58	438,58
DISTANZE PARZIALI TERRENO	4,72		15,27		20,00
PROGRESSIVE PROGETTO	-20,00	-15,27	0,00	20,00	
QUOTE PROGETTO	438,57	438,12	437,07	438,58	438,58
DISTANZE PARZIALI PROGETTO	4,72		15,27		20,00

**Regione Sardegna
Provincia di Sassari
Comune di Sant'Antonio di Gallura**

ANT S.r.l.

Sede: Sassari S.S. 21107 Piana 111 - 079 220000000
C.A.P. 07900 - C.F. 01208040909

(Proponente)

green & green

ING. ED. AMBIENTALE
S.p.A. di diritto italiano
Sede: Sassari S.S. 21107 Piana 111 - 079 220000000
C.A.P. 07900 - C.F. 01208040909

(Progettista)

PROGETTO

Impianto eolico di potenza nominale pari a 59,4 MW integrato con un sistema di accumulo di potenza nominale pari a 11,88 MW da realizzarsi nel Comune di Sant'Antonio di Gallura (SS)

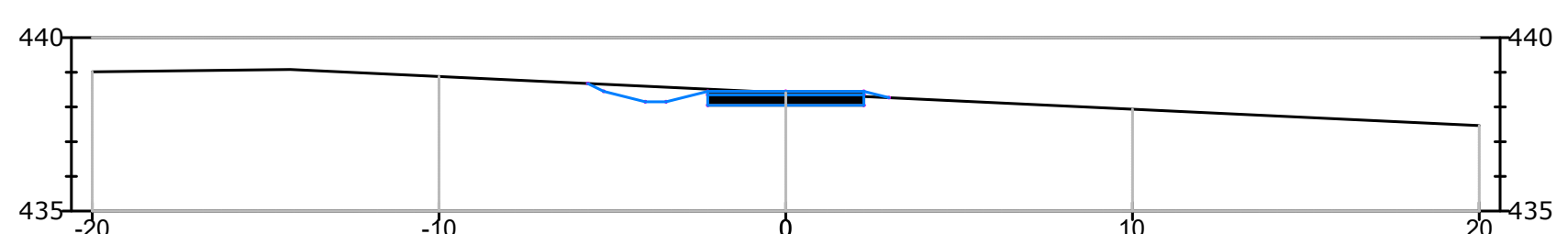
REV.	DATA	DESCRIZIONE	PREPARATO	CONTROLLATO	APPROVATO
00	16/10/2023	Prima Emissione	A.Lo Feudo	D.Morelli	L. Splendido

NOME ELABORATO

Sezioni strade e piazzole

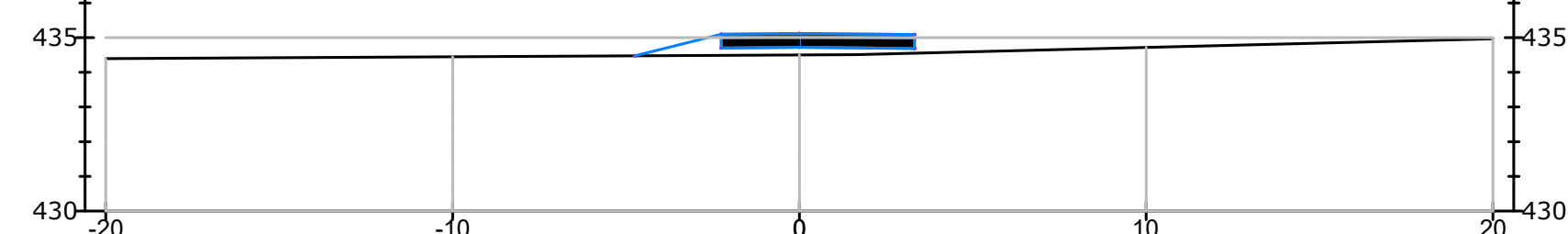
FORMATO	A0	FOLGIO	5 di 57
SCALA	1:200	Il tecnico Ing. Leonardo Splendido	
NOME FILE	C23ANTW001P021T00 Sezioni strade e piazzole		

ER-AD
Sezione 61
Progressiva: 1+260
Scala: 1:200
Quota di Riferimento: 4,35



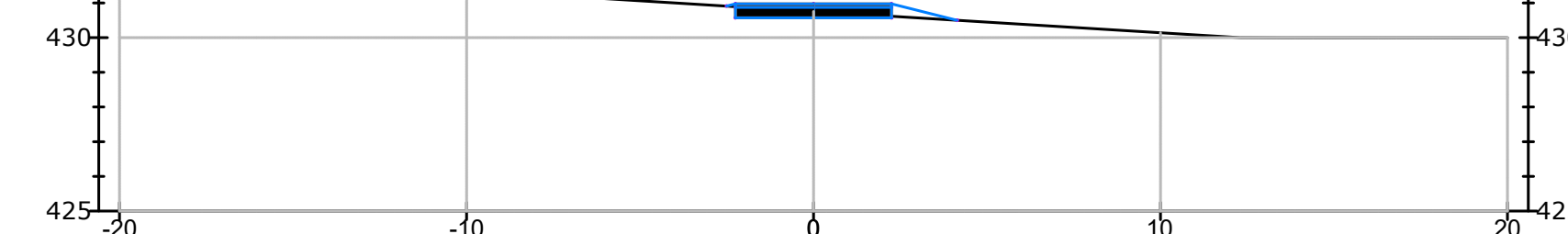
PROGRESSIVE TERRENO	-20,00	-14,29	0,00	20,00
QUOTE TERRENO	438,07	438,08	438,11	437,46
DISTANZE PARZIALI TERRENO	5,71	14,29		20,00
PROGRESSIVE PROGETTO	-20,00	-14,29	0,00	20,00
QUOTE PROGETTO	438,07	438,08	438,11	437,46
DISTANZE PARZIALI PROGETTO	5,71	14,29		20,00

ER-AD
Sezione 65
Progressiva: 1+360
Scala: 1:200
Quota di Riferimento: 4,30



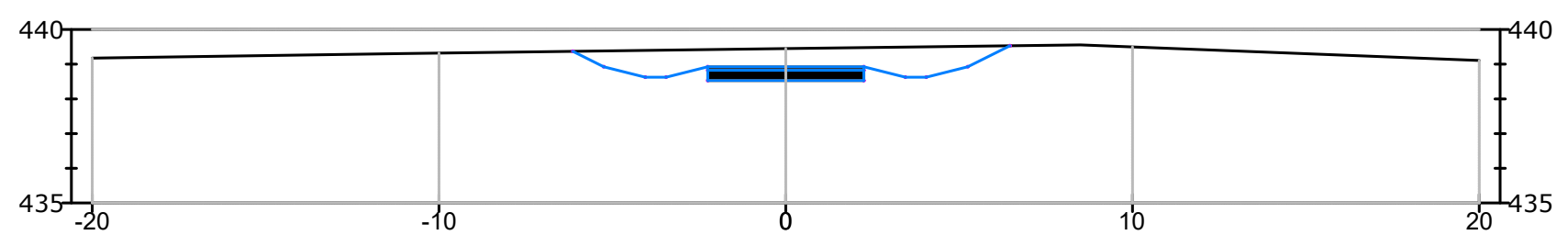
PROGRESSIVE TERRENO	-20,00	0,00	16,89	20,00
QUOTE TERRENO	434,39	434,69	434,51	434,97
DISTANZE PARZIALI TERRENO		20,00	16,89	16,89
PROGRESSIVE PROGETTO	-20,00	0,00	16,89	20,00
QUOTE PROGETTO	434,39	434,69	434,51	434,97
DISTANZE PARZIALI PROGETTO		20,00	16,89	16,89

ER-AD
Sezione 69
Progressiva: 1+440
Scala: 1:200
Quota di Riferimento: 4,25



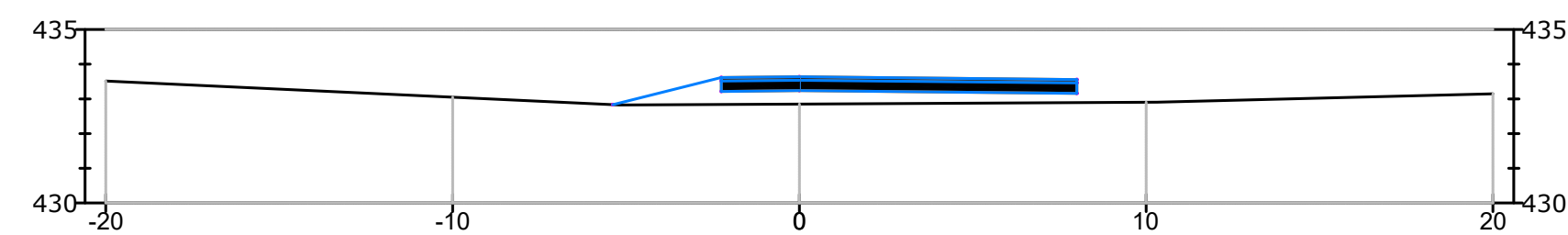
PROGRESSIVE TERRENO	-20,00	0,00	12,29	20,00
QUOTE TERRENO	421,58	430,75	430,00	429,09
DISTANZE PARZIALI TERRENO		20,00	12,29	6,89
PROGRESSIVE PROGETTO	-20,00	0,00	12,29	20,00
QUOTE PROGETTO	421,58	430,75	430,00	429,09
DISTANZE PARZIALI PROGETTO		20,00	12,29	6,89

ER-AD
Sezione 62
Progressiva: 1+280
Scala: 1:200
Quota di Riferimento: 4,35



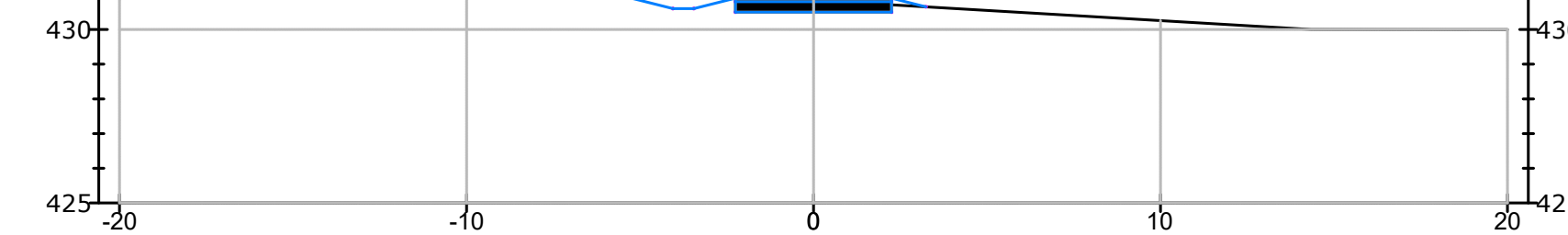
PROGRESSIVE TERRENO	-20,00	-11,05	0,00	8,59	20,00
QUOTE TERRENO	438,17	438,17	438,45	438,56	438,11
DISTANZE PARZIALI TERRENO		8,59	11,05	8,59	11,59
PROGRESSIVE PROGETTO	-20,00	-11,05	0,00	8,59	20,00
QUOTE PROGETTO	438,17	438,17	438,45	438,56	438,11
DISTANZE PARZIALI PROGETTO		8,59	11,05	8,59	11,59

ER-AD
Sezione 66
Progressiva: 1+380
Scala: 1:200
Quota di Riferimento: 4,30



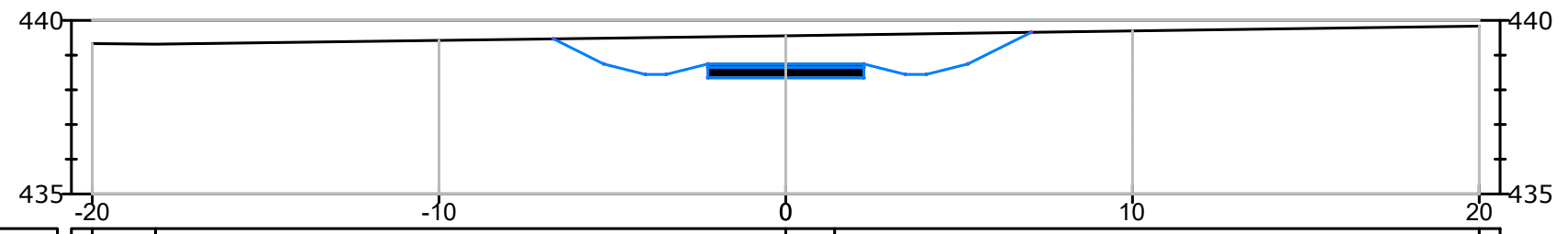
PROGRESSIVE TERRENO	-20,00	-5,19	0,00	10,21	20,00
QUOTE TERRENO	431,57	432,82	432,85	432,97	431,15
DISTANZE PARZIALI TERRENO		14,01	5,19	10,21	8,89
PROGRESSIVE PROGETTO	-20,00	-5,19	0,00	10,21	20,00
QUOTE PROGETTO	431,57	432,82	432,85	432,97	431,15
DISTANZE PARZIALI PROGETTO		14,01	5,19	10,21	8,89

ER-AD
Sezione 70
Progressiva: 1+460
Scala: 1:200
Quota di Riferimento: 4,25



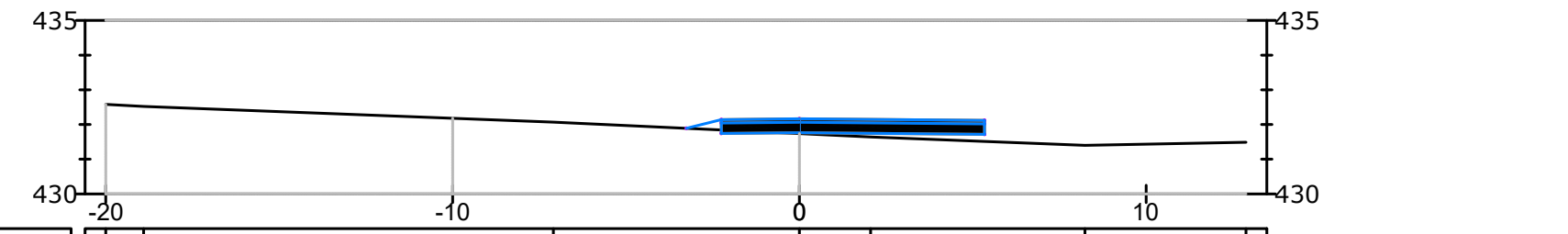
PROGRESSIVE TERRENO	-20,00	-14,5	0,00	14,5	20,00
QUOTE TERRENO	432,02	432,94	431,08	430,05	430,00
DISTANZE PARZIALI TERRENO		14,5	14,01	14,4	14,09
PROGRESSIVE PROGETTO	-20,00	-14,5	0,00	14,4	20,00
QUOTE PROGETTO	432,02	432,94	431,08	430,05	430,00
DISTANZE PARZIALI PROGETTO		14,5	14,01	14,4	14,09

ER-AD
Sezione 63
Progressiva: 1+296
Scala: 1:200
Quota di Riferimento: 4,35



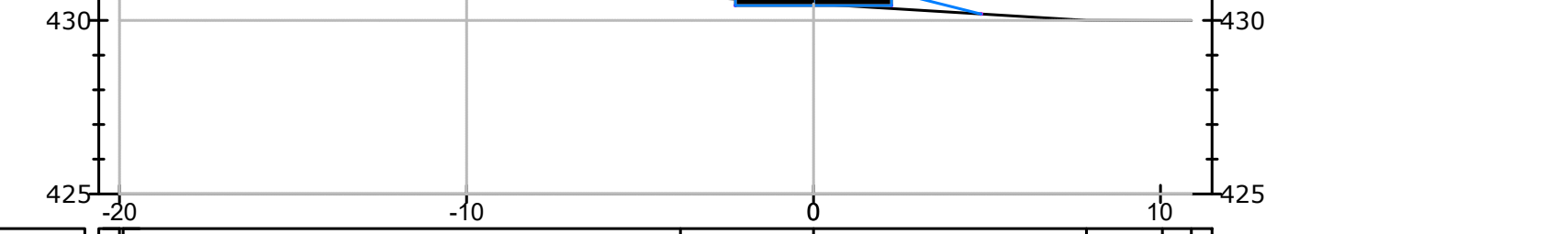
PROGRESSIVE TERRENO	-20,00	-18,17	0,00	1,41	20,00
QUOTE TERRENO	438,17	438,17	438,39	438,39	438,84
DISTANZE PARZIALI TERRENO		18,17	1,41	18,59	
PROGRESSIVE PROGETTO	-20,00	-18,17	0,00	1,41	20,00
QUOTE PROGETTO	438,17	438,17	438,39	438,39	438,84
DISTANZE PARZIALI PROGETTO		18,17	1,41	18,59	

ER-AD
Sezione 67
Progressiva: 1+400
Scala: 1:200
Quota di Riferimento: 4,30



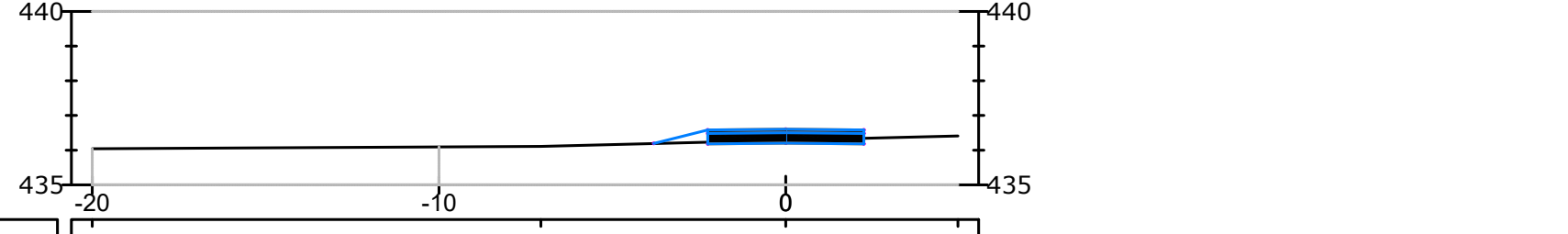
PROGRESSIVE TERRENO	-20,00	-7,10	0,00	8,21	12,00
QUOTE TERRENO	432,39	432,32	432,07	431,74	431,69
DISTANZE PARZIALI TERRENO		11,89	7,10	2,85	4,8
PROGRESSIVE PROGETTO	-20,00	-7,10	0,00	8,21	12,00
QUOTE PROGETTO	432,39	432,32	432,07	431,74	431,69
DISTANZE PARZIALI PROGETTO		11,89	7,10	2,85	4,8

ER-AD
Sezione 71
Progressiva: 1+480
Scala: 1:200
Quota di Riferimento: 4,25



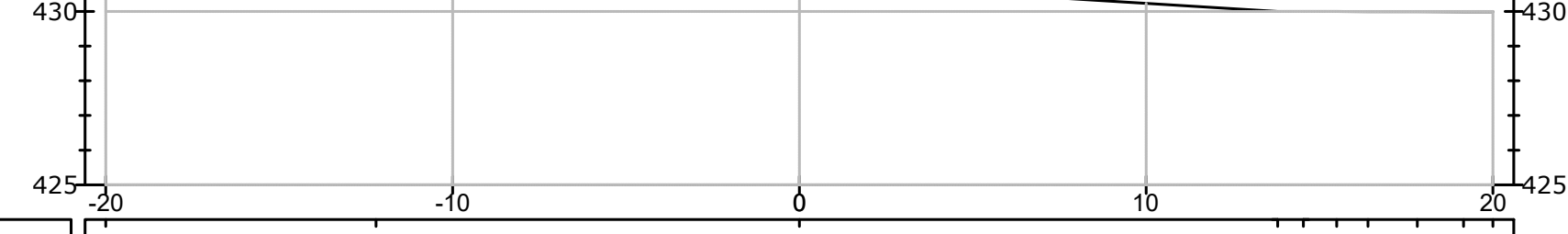
PROGRESSIVE TERRENO	-20,00	-18,09	0,00	7,86	10,00
QUOTE TERRENO	431,89	431,89	430,71	430,48	430,00
DISTANZE PARZIALI TERRENO		18,09	1,84	7,86	2,19
PROGRESSIVE PROGETTO	-20,00	-18,09	0,00	7,86	10,00
QUOTE PROGETTO	431,89	431,89	430,71	430,48	430,00
DISTANZE PARZIALI PROGETTO		18,09	1,84	7,86	2,19

ER-AD
Sezione 64
Progressiva: 1+340
Scala: 1:200
Quota di Riferimento: 4,35



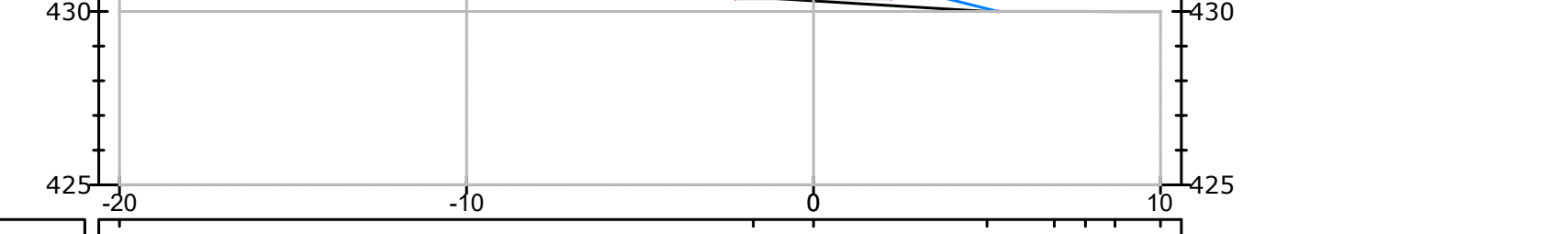
PROGRESSIVE TERRENO	-20,00	-7,08	0,00	4,96	
QUOTE TERRENO	438,64	438,17	438,39	438,17	438,17
DISTANZE PARZIALI TERRENO		12,84	7,08	4,96	
PROGRESSIVE PROGETTO	-20,00	-7,08	0,00	4,96	
QUOTE PROGETTO	438,64	438,17	438,39	438,17	438,17
DISTANZE PARZIALI PROGETTO		12,84	7,08	4,96	

ER-AD
Sezione 68
Progressiva: 1+425
Scala: 1:200
Quota di Riferimento: 4,25



PROGRESSIVE TERRENO	-20,00	-12,21	0,00	11,79	12,00
QUOTE TERRENO	432,02	431,66	430,85	430,85	430,85
DISTANZE PARZIALI TERRENO		7,79	12,21	11,79	
PROGRESSIVE PROGETTO	-20,00	-12,21	0,00	11,79	12,00
QUOTE PROGETTO	432,02	431,66	430,85	430,85	430,85
DISTANZE PARZIALI PROGETTO		7,79	12,21	11,79	

ER-AD
Sezione 72
Progressiva: 1+500
Scala: 1:200
Quota di Riferimento: 4,25




PROGRESSIVE TERRENO	-20,00	-1,23	0,00	5,00	10,00
QUOTE TERRENO	430,59	430,71	430,71	430,71	430,71
DISTANZE PARZIALI TERRENO		10,27	1,23	5,00	1,54
PROGRESSIVE PROGETTO	-20,00	-1,23	0,00	5,00	10,00
QUOTE PROGETTO	430,59	430,71	430,71	430,71	430,71
DISTANZE PARZIALI PROGETTO		10,27	1,23	5,00	1,54

**Regione Sardegna
Provincia di Sassari
Comune di Sant'Antonio di Gallura**

ANT S.r.l.

Sede: Sassari S.S. -
20132 Piana (SS) -
00908000999
www.antonioant.it

(Proponente)




ING. INGEGNERIA
Sede: Sassari S.S. -
Via S. Anna, 104 -
09100 Sassari (SS) -
00908000999
P. I. 02038840905
www.greenandgreen.it

(Progettista)

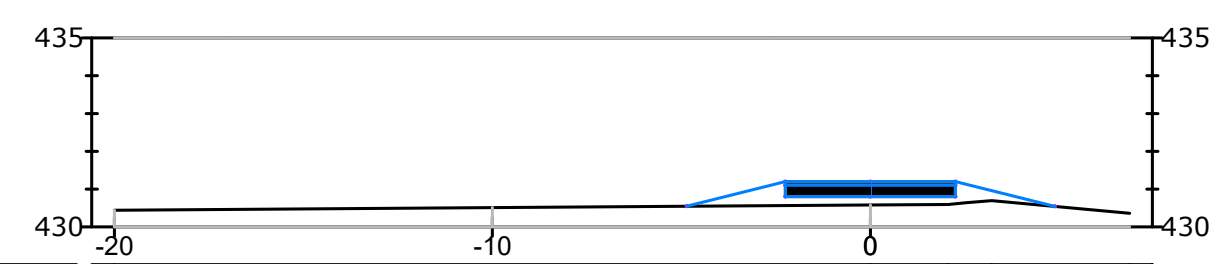
Impianto eolico di potenza nominale pari a 59,4 MW integrato con un sistema di accumulo di potenza nominale pari a 11,88 MW da realizzarsi nel Comune di Sant'Antonio di Gallura (SS)

REV.	DATA	DESCRIZIONE	PREPARATO	CONTROLLATO	APPROVATO
00	16/10/2023	Prima Emissione	A.Lo Feudo	D. Morelli	L. Splendido

NOME ELABORATO: Sezioni strade e piazzole

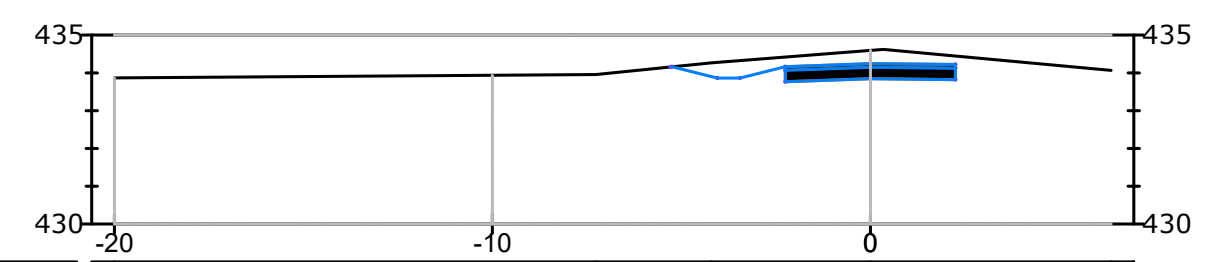
FORMATO: A0	FOLGIO: 6 di 57	Il tecnico Ing. Leonardo Splendido 
SCALA: 1:200	NOME FILE: C23ANTW001P021T00 Sezioni strade e piazzole	

ER-AD
Sezione 73
Progressiva: 1+520
Scala: 1:200
Quota di Riferimento: 430



PROGRESSIVE TERRENO	-20,00	0,00	2,00	4,00	6,00
QUOTE TERRENO	428,14	428,00	428,00	428,00	428,00
DISTANZE PARZIALI TERRENO		20,00	20,00	20,00	20,00
PROGRESSIVE PROGETTO	-20,00	0,00	2,00	4,00	6,00
QUOTE PROGETTO	428,14	428,00	428,00	428,00	428,00
DISTANZE PARZIALI PROGETTO		20,00	20,00	20,00	20,00

ER-AD
Sezione 74
Progressiva: 1+560
Scala: 1:200
Quota di Riferimento: 430



PROGRESSIVE TERRENO	-20,00	-7,26	-4,71	0,00	6,57
QUOTE TERRENO	431,87	431,87	431,87	431,87	431,87
DISTANZE PARZIALI TERRENO		12,74	1,05	4,71	6,07
PROGRESSIVE PROGETTO	-20,00	-7,26	-4,71	0,00	6,57
QUOTE PROGETTO	431,87	431,87	431,87	431,87	431,87
DISTANZE PARZIALI PROGETTO		12,74	1,05	4,71	6,07

ER-AD
Sezione 75
Progressiva: 1+580
Scala: 1:200
Quota di Riferimento: 430



PROGRESSIVE TERRENO	-20,00	-6,87	-2,06	0,00	1,96	5,85
QUOTE TERRENO	434,06	434,06	434,06	434,06	434,06	434,06
DISTANZE PARZIALI TERRENO		11,17	4,17	2,06	1,96	2,00
PROGRESSIVE PROGETTO	-20,00	-6,87	-2,06	0,00	1,96	5,85
QUOTE PROGETTO	434,06	434,06	434,06	434,06	434,06	434,06
DISTANZE PARZIALI PROGETTO		11,17	4,17	2,06	1,96	2,00

ER-AD
Sezione 76
Progressiva: 1+620
Scala: 1:200
Quota di Riferimento: 435



PROGRESSIVE TERRENO	-20,00	-16,17	-2,08	0,00	4,50	11,67	11,67	11,67	11,67	20,00
QUOTE TERRENO	438,12	438,12	438,12	438,12	438,12	438,12	438,12	438,12	438,12	438,12
DISTANZE PARZIALI TERRENO		16,89	2,08	4,50	7,11	7,11	7,11	7,11	7,11	6,89
PROGRESSIVE PROGETTO	-20,00	-16,17	-2,08	0,00	4,50	11,67	11,67	11,67	11,67	20,00
QUOTE PROGETTO	438,12	438,12	438,12	438,12	438,12	438,12	438,12	438,12	438,12	438,12
DISTANZE PARZIALI PROGETTO		16,89	2,08	4,50	7,11	7,11	7,11	7,11	7,11	6,89

ER-AD
Sezione 77
Progressiva: 1+640
Scala: 1:200
Quota di Riferimento: 435



PROGRESSIVE TERRENO	-20,00	-16,71	-12,74	-6,71	-4,00	-1,14	0,00	2,00	4,17	6,17	7,98	10,00	12,15	14,15	16,17	18,17	20,00	
QUOTE TERRENO	438,98	438,98	438,98	438,98	438,98	438,98	438,98	438,98	438,98	438,98	438,98	438,98	438,98	438,98	438,98	438,98	438,98	438,98
DISTANZE PARZIALI TERRENO		1,29	4,47	5,97	1,57	1,68	1,74	2,07	2,05	2,05	2,02	6,05	5,16	1,89	4,00	2,00	2,00	
PROGRESSIVE PROGETTO	-20,00	-16,71	-12,74	-6,71	-4,00	-1,14	0,00	2,00	4,17	6,17	7,98	10,00	12,15	14,15	16,17	18,17	20,00	
QUOTE PROGETTO	438,98	438,98	438,98	438,98	438,98	438,98	438,98	438,98	438,98	438,98	438,98	438,98	438,98	438,98	438,98	438,98	438,98	438,98
DISTANZE PARZIALI PROGETTO		1,29	4,47	5,97	1,57	1,68	1,74	2,07	2,05	2,05	2,02	6,05	5,16	1,89	4,00	2,00	2,00	

ER-AD
Sezione 78
Progressiva: 1+660
Scala: 1:200
Quota di Riferimento: 435

PROGRESSIVE TERRENO	-20,00	-10,20	-10,20	-10,20	-5,10	0,00	5,04	7,74	7,08	15,27	15,27	15,27	15,27	20,00
QUOTE TERRENO	439,97	439,97	439,97	439,97	439,97	439,97	439,97	439,97	439,97	439,97	439,97	439,97	439,97	439,97
DISTANZE PARZIALI TERRENO		1,08	2,92	5,47	5,94	5,18	5,04	2,79	7,08	12,29	12,29	12,29	12,29	2,00
PROGRESSIVE PROGETTO	-20,00	-10,20	-10,20	-10,20	-5,10	0,00	5,04	7,74	7,08	15,27	15,27	15,27	15,27	20,00
QUOTE PROGETTO	439,97	439,97	439,97	439,97	439,97	439,97	439,97	439,97	439,97	439,97	439,97	439,97	439,97	439,97
DISTANZE PARZIALI PROGETTO		1,08	2,92	5,47	5,94	5,18	5,04	2,79	7,08	12,29	12,29	12,29	12,29	2,00

ER-AD
Sezione 79
Progressiva: 1+680
Scala: 1:200
Quota di Riferimento: 435

PROGRESSIVE TERRENO	-20,00	-12,53	-5,24	0,00	2,90	11,14	11,14	11,14	11,14	14,59	14,59	14,59	14,59	18,04	18,04	20,00
QUOTE TERRENO	440,14	440,14	440,14	440,14	440,14	440,14	440,14	440,14	440,14	440,14	440,14	440,14	440,14	440,14	440,14	440,14
DISTANZE PARZIALI TERRENO		2,18	4,67	2,29	5,24	2,90	6,57	2,14	2,14	1,52	1,52	1,52	1,52	3,25	3,25	2,00
PROGRESSIVE PROGETTO	-20,00	-12,53	-5,24	0,00	2,90	11,14	11,14	11,14	11,14	14,59	14,59	14,59	14,59	18,04	18,04	20,00
QUOTE PROGETTO	440,14	440,14	440,14	440,14	440,14	440,14	440,14	440,14	440,14	440,14	440,14	440,14	440,14	440,14	440,14	440,14
DISTANZE PARZIALI PROGETTO		2,18	4,67	2,29	5,24	2,90	6,57	2,14	2,14	1,52	1,52	1,52	1,52	3,25	3,25	2,00

ER-AD
Sezione 80
Progressiva: 1+700
Scala: 1:200
Quota di Riferimento: 435

PROGRESSIVE TERRENO	-20,00	-16,71	-15,57	-6,67	0,00	4,18	4,18	4,18	4,18	11,67	11,67	11,67	11,67	14,67	14,67	14,67	14,67	20,00
QUOTE TERRENO	441,14	441,14	441,14	441,14	441,14	441,14	441,14	441,14	441,14	441,14	441,14	441,14	441,14	441,14	441,14	441,14	441,14	441,14
DISTANZE PARZIALI TERRENO		1,29	1,29	6,64	6,67	4,18	4,18	4,18	4,18	5,45	5,45	5,45	5,45	2,98	2,98	2,98	2,98	2,00
PROGRESSIVE PROGETTO	-20,00	-16,71	-15,57	-6,67	0,00	4,18	4,18	4,18	4,18	11,67	11,67	11,67	11,67	14,67	14,67	14,67	14,67	20,00
QUOTE PROGETTO	441,14	441,14	441,14	441,14	441,14	441,14	441,14	441,14	441,14	441,14	441,14	441,14	441,14	441,14	441,14	441,14	441,14	441,14
DISTANZE PARZIALI PROGETTO		1,29	1,29	6,64	6,67	4,18	4,18	4,18	4,18	5,45	5,45	5,45	5,45	2,98	2,98	2,98	2,98	2,00

ER-AD
Sezione 81
Progressiva: 1+720
Scala: 1:200
Quota di Riferimento: 435

PROGRESSIVE TERRENO	-20,00	-16,20	0,00	8,48	16,20	20,00
QUOTE TERRENO	440,27	440,27	440,27	440,27	440,27	440,27
DISTANZE PARZIALI TERRENO		1,89	16,20	8,48	16,20	16,20
PROGRESSIVE PROGETTO	-20,00	-16,20	0,00	8,48	16,20	20,00
QUOTE PROGETTO	440,27	440,27	440,27	440,27	440,27	440,27
DISTANZE PARZIALI PROGETTO		1,89	16,20	8,48	16,20	16,20

ER-AD
Sezione 82
Progressiva: 1+740
Scala: 1:200
Quota di Riferimento: 435

PROGRESSIVE TERRENO	-20,00	-12,99	0,00	1,96	16,27	16,27	16,27	16,27	20,00
QUOTE TERRENO	440,29	440,29	440,29	440,29	440,29	440,29	440,29	440,29	440,29
DISTANZE PARZIALI TERRENO		7,01	12,99	1,96	14,61	14,61	14,61	14,61	2,00
PROGRESSIVE PROGETTO	-20,00	-12,99	0,00	1,96	16,27	16,27	16,27	16,27	20,00
QUOTE PROGETTO	440,29	440,29	440,29	440,29	440,29	440,29	440,29	440,29	440,29
DISTANZE PARZIALI PROGETTO		7,01	12,99	1,96	14,61	14,61	14,61	14,61	2,00

ER-AD
Sezione 83
Progressiva: 1+760
Scala: 1:200
Quota di Riferimento: 435

PROGRESSIVE TERRENO	-20,00	-12,12	0,00	12,12	20,00
QUOTE TERRENO	440,10	440,10	440,10	440,10	440,10
DISTANZE PARZIALI TERRENO		6,12	11,67	12,12	7,08
PROGRESSIVE PROGETTO	-20,00	-12,12	0,00	12,12	20,00
QUOTE PROGETTO	440,10	440,10	440,10	440,10	440,10
DISTANZE PARZIALI PROGETTO		6,12	11,67	12,12	7,08

ER-AD
Sezione 84
Progressiva: 1+780
Scala: 1:200
Quota di Riferimento: 435

PROGRESSIVE TERRENO	-20,00	-6,42	0,00	5,27	16,84	20,00
QUOTE TERRENO	439,97	439,97	439,97	439,97	439,97	439,97
DISTANZE PARZIALI TERRENO		11,98	6,42	5,27	11,67	2,00
PROGRESSIVE PROGETTO	-20,00	-6,42	0,00	5,27	16,84	20,00
QUOTE PROGETTO	439,97	439,97	439,97	439,97	439,97	439,97
DISTANZE PARZIALI PROGETTO		11,98	6,42	5,27	11,67	2,00

**Regione Sardegna
Provincia di Sassari
Comune di Sant'Antonio di Gallura**

ANT S.r.l.

Strada 10, 07010 Sant'Antonio di Gallura (SS)
C.A.P. 07010
Tel. 079 450000
www.ant.it

(Proponente)

green & green

VIA ENRICO MATTEOTTI, 1
07010 SANT'ANTONIO DI GALLURA (SS)
Tel. 079 450000
www.greenandgreen.it

(Progettista)

Impianto eolico di potenza nominale pari a 59,4 MW integrato con un sistema di accumulo di potenza nominale pari a 11,88 MW da realizzarsi nel Comune di Sant'Antonio di Gallura (SS)

REV.	DATA	DESCRIZIONE	PREPARATO	CONTROLLATO	APPROVATO
00	16/10/2023	Prima Emissione	A.Lo Feudo	D.Morelli	L. Splendido



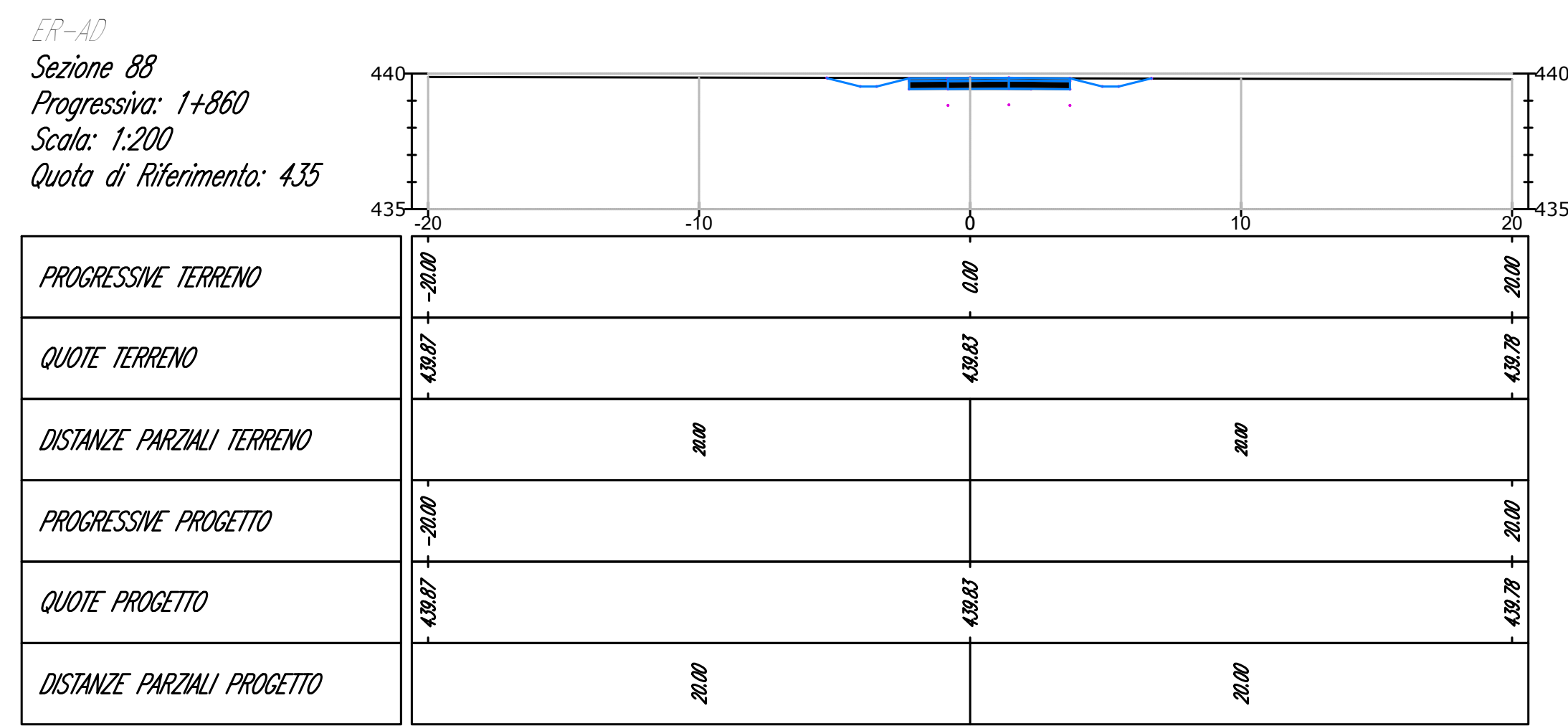
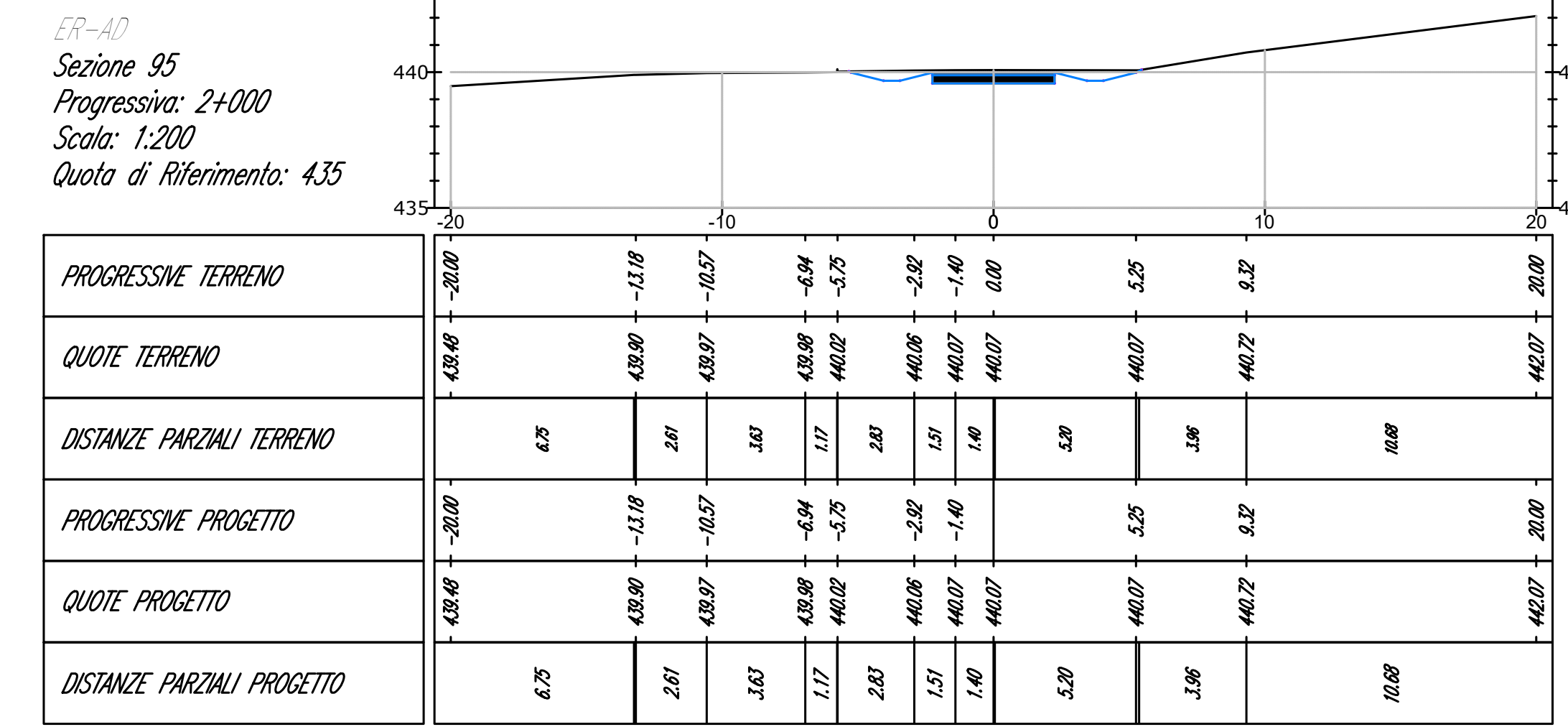


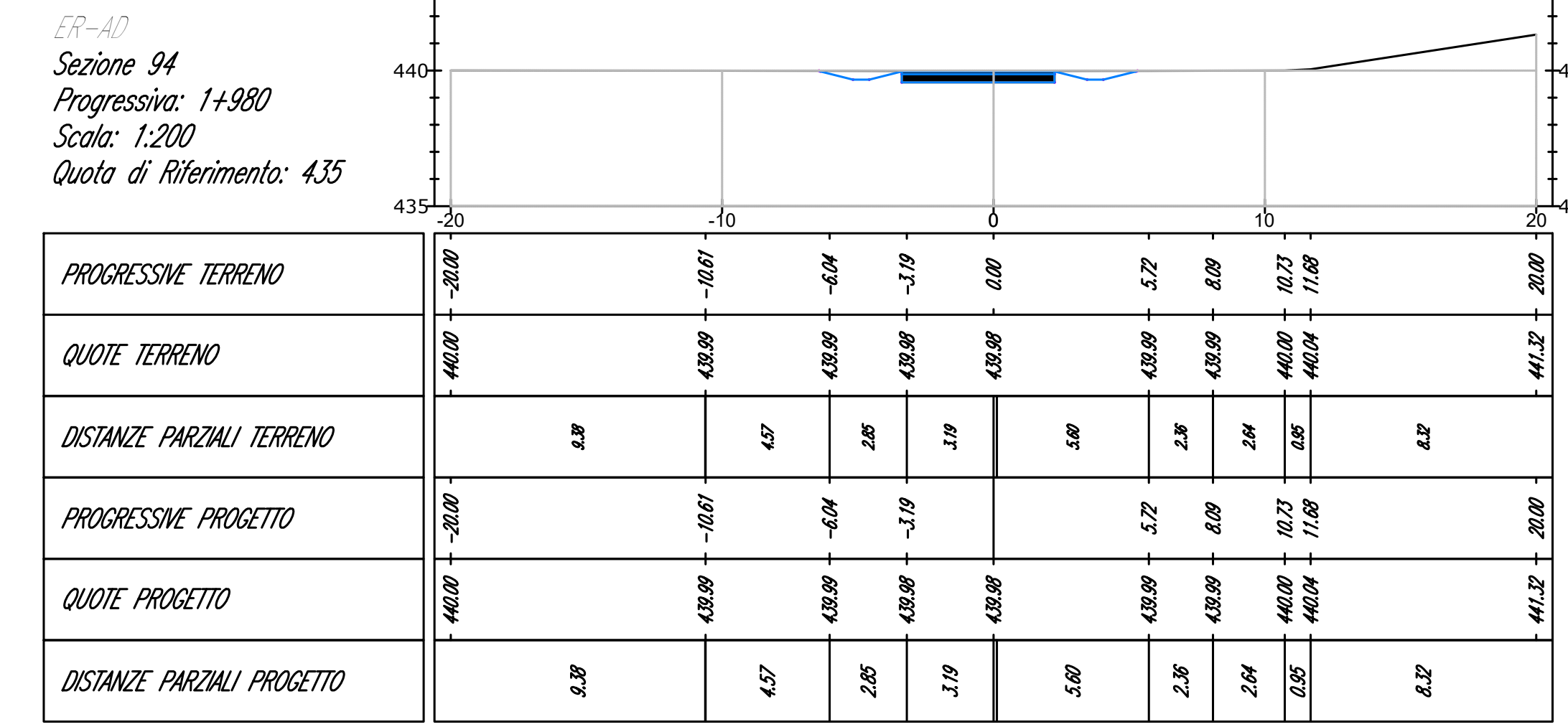

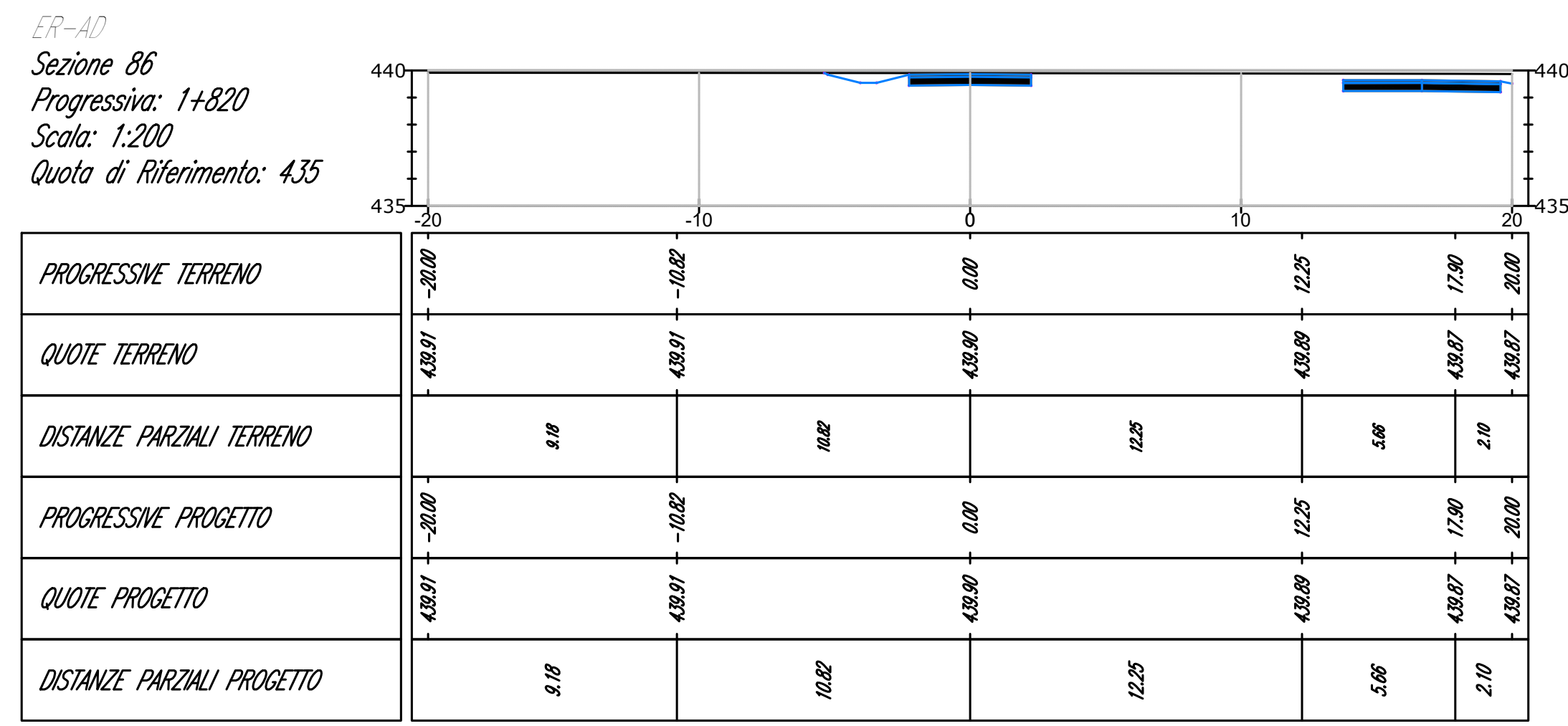

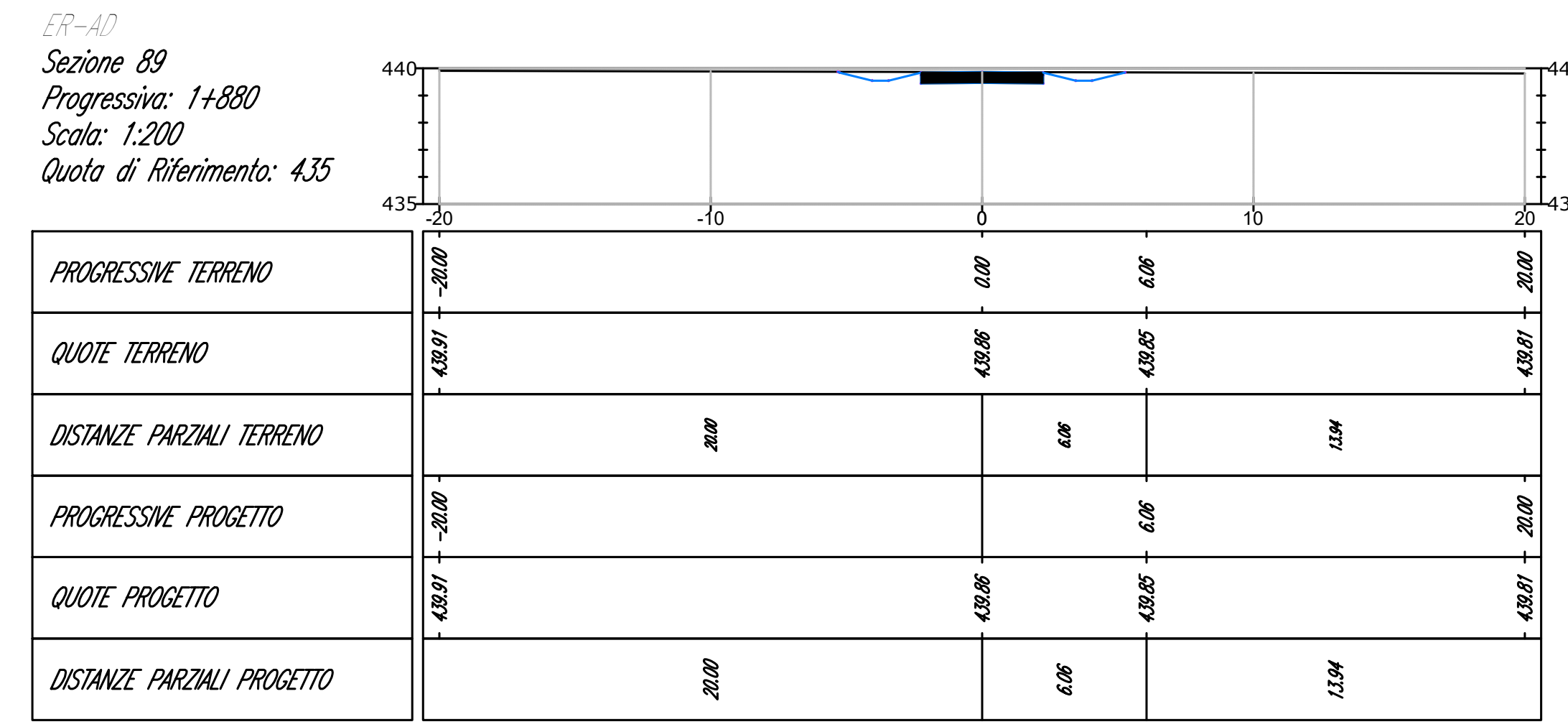
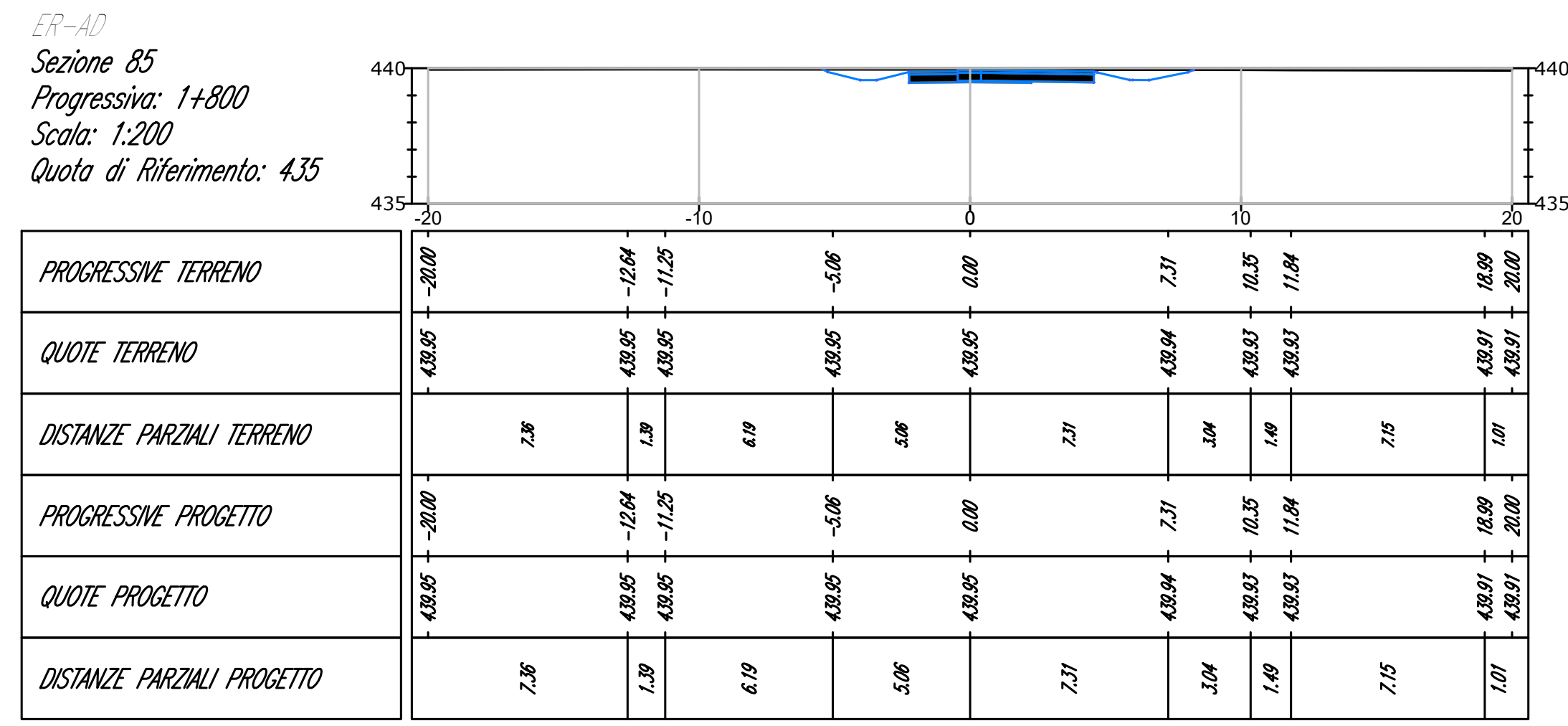
NOME ELABORATO: Sezioni strade e piazzole

FORMATO: A0 FOGLIO: 7 di 57

SCALA: 1:200

NOME FILE: C23ANTW001P021T00 Sezioni strade e piazzole

Il tecnico
Ing. Leonardo Splendido



Regione Sardegna
Provincia di Sassari
Comune di Sant'Antonio di Gallura

ANT S.r.l.
Via S. Antonio 1, 07021 Sant'Antonio di Gallura (SS)
Tel. 079 2288111 - Fax 079 2288112
www.antgroup.it

green & green
INGEGNERIA
Via S. Antonio 1, 07021 Sant'Antonio di Gallura (SS)
Tel. 079 2288111 - Fax 079 2288112
www.greenandgreen.it

(Proponente) (Progettista)

PROGETTO

Impianto eolico di potenza nominale pari a 59,4 MW integrato con un sistema di accumulo di potenza nominale pari a 11,88 MW da realizzarsi nel Comune di Sant'Antonio di Gallura (SS)

REV.	DATA	DESCRIZIONE	PREPARATO	CONTROLLATO	APPROVATO
00	16/10/2023	Prima Emissione	A.Lo Feudo	D.Morelli	L.Sblendido

NOME ELABORATO: Sezioni strade e piazzole

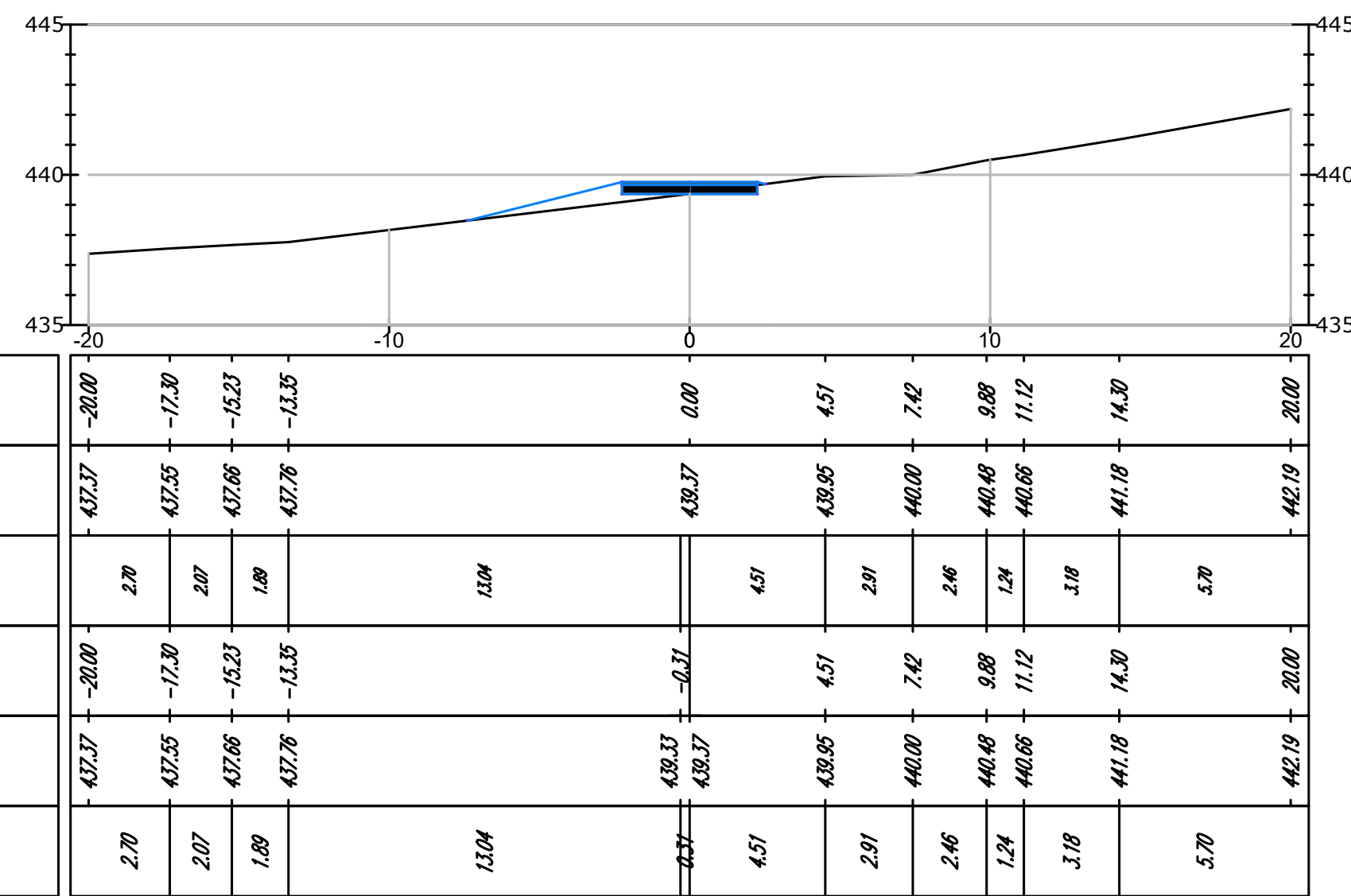
FORMATO: A0 FOLGIO: 8 di 57

SCALA: 1:200

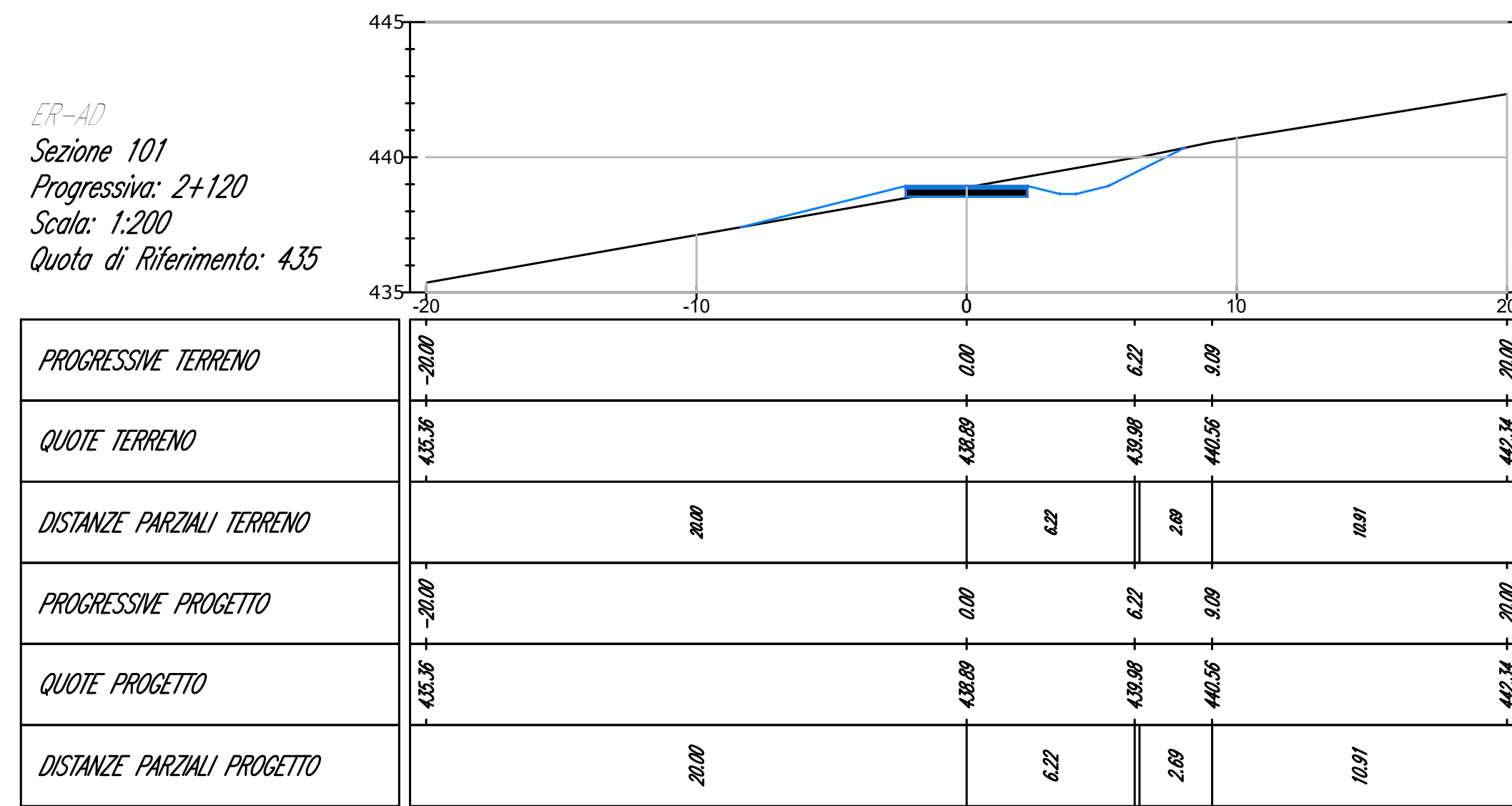
NOME FILE: C23ANTW001P021T00 Sezioni strade e piazzole

Il tecnico
Ing. Leonardo Sblendido

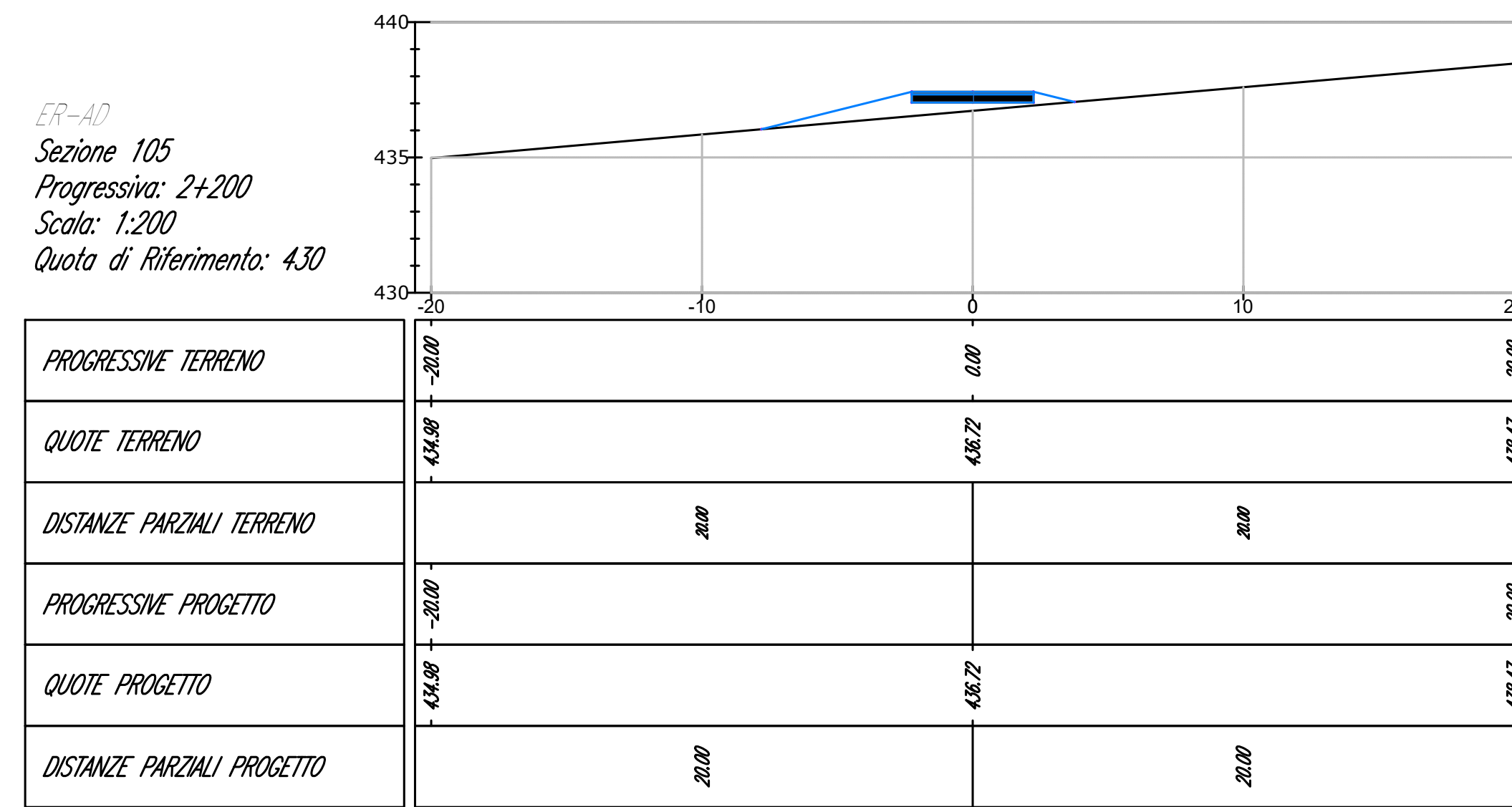
ER-AD
Sezione 97
Progressiva: 2+040
Scala: 1:200
Quota di Riferimento: 4,35



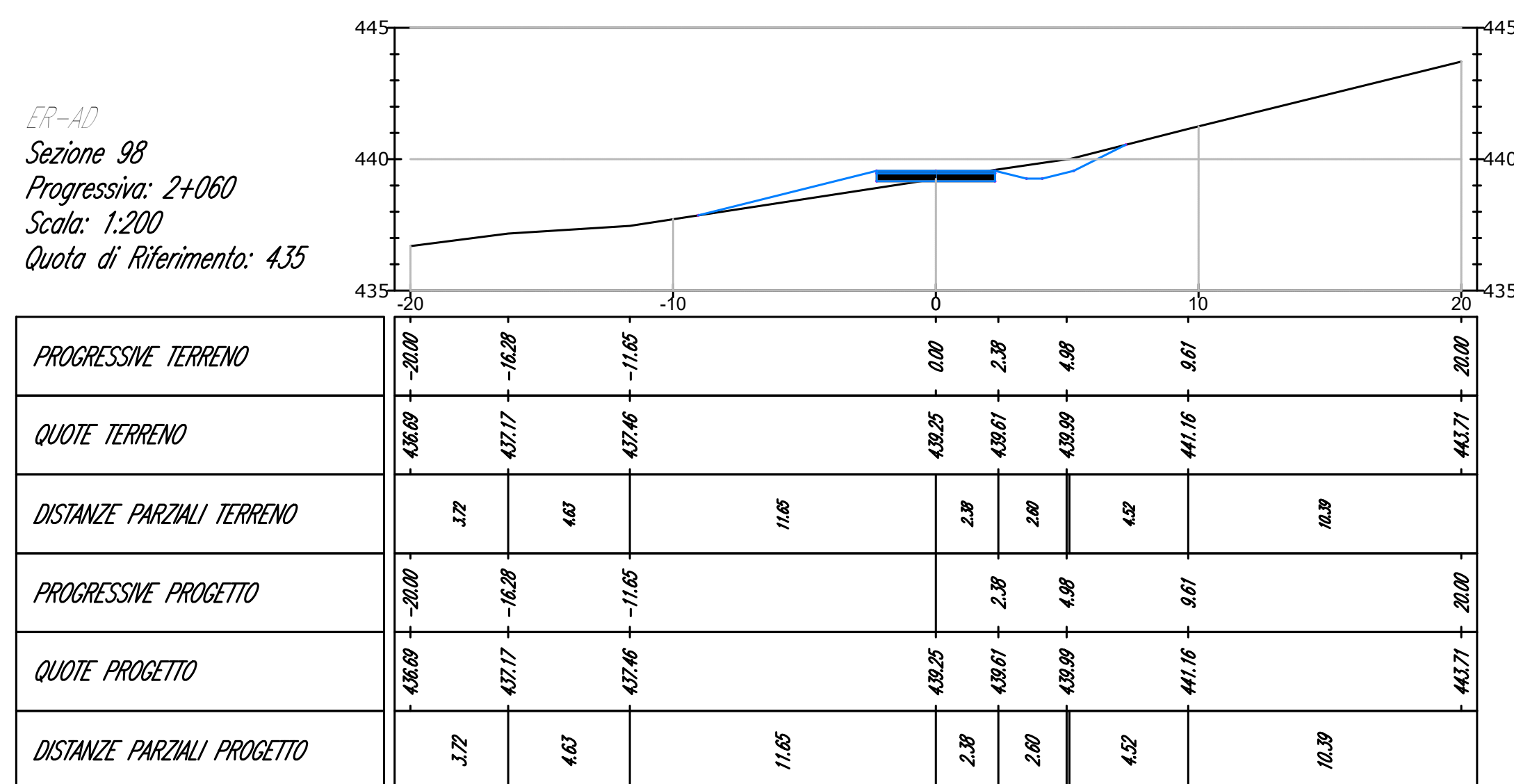
ER-AD
Sezione 101
Progressiva: 2+120
Scala: 1:200
Quota di Riferimento: 4,35



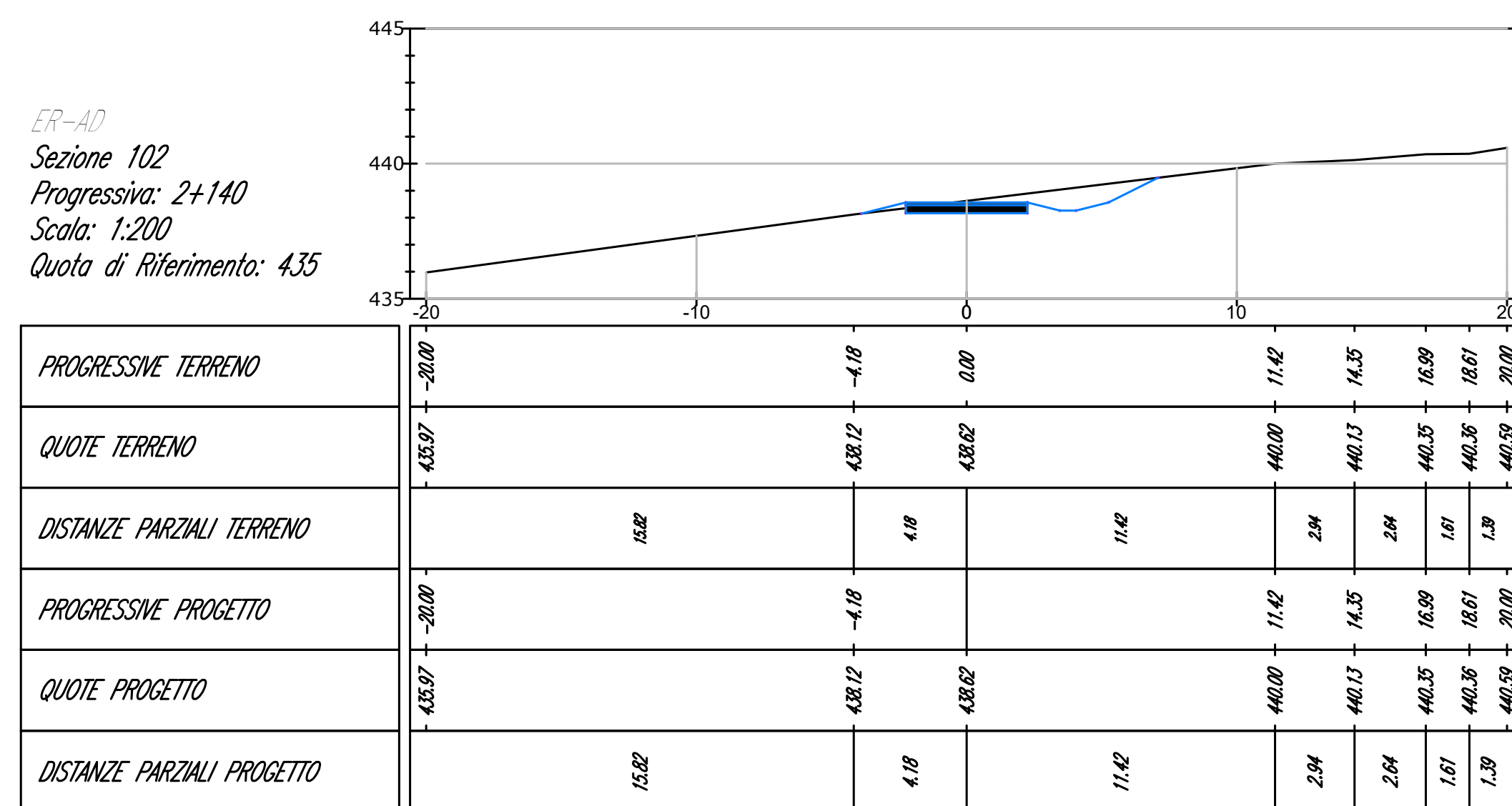
ER-AD
Sezione 105
Progressiva: 2+200
Scala: 1:200
Quota di Riferimento: 4,30



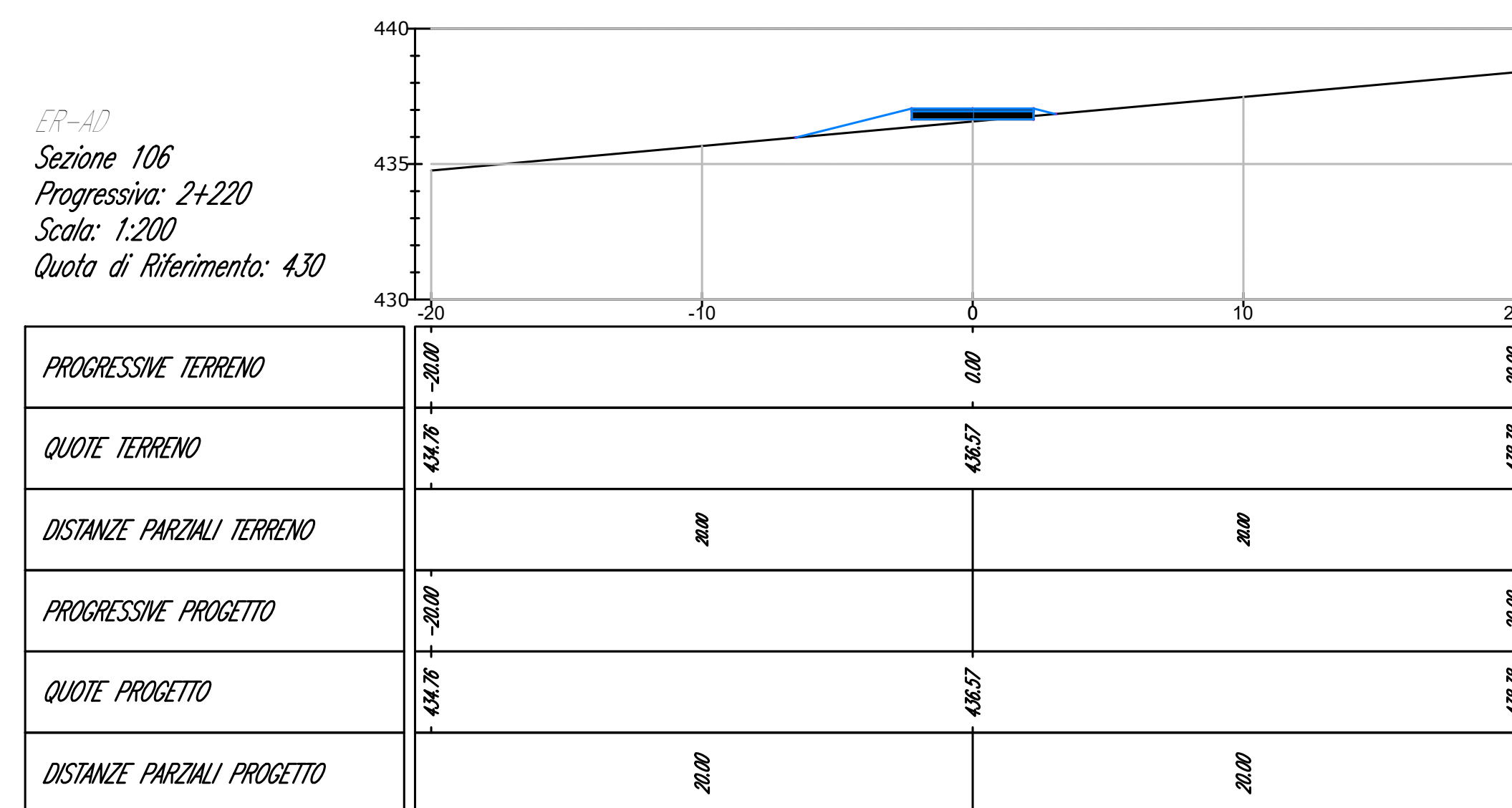
ER-AD
Sezione 98
Progressiva: 2+080
Scala: 1:200
Quota di Riferimento: 4,35



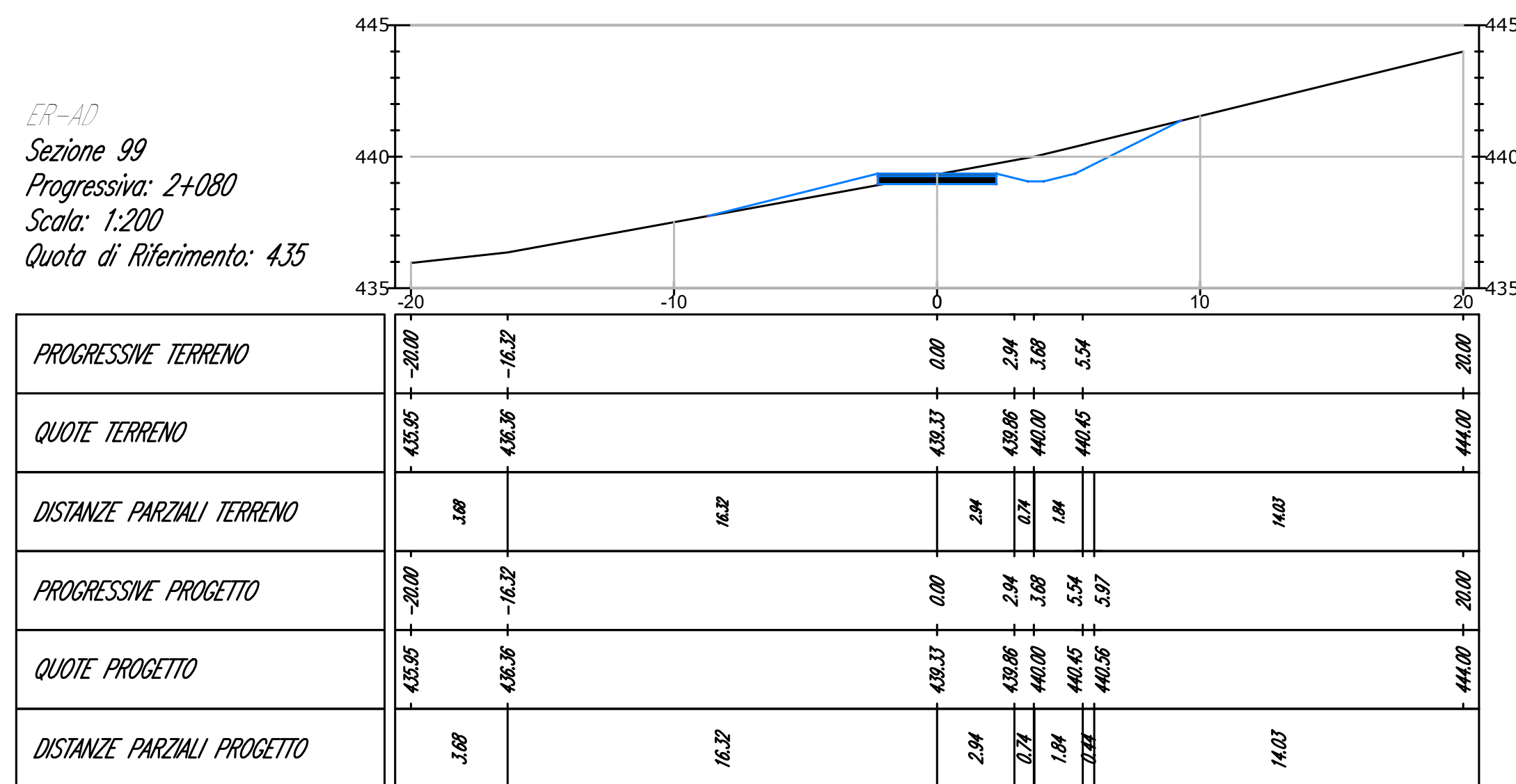
ER-AD
Sezione 102
Progressiva: 2+140
Scala: 1:200
Quota di Riferimento: 4,35




ER-AD
Sezione 106
Progressiva: 2+220
Scala: 1:200
Quota di Riferimento: 4,30



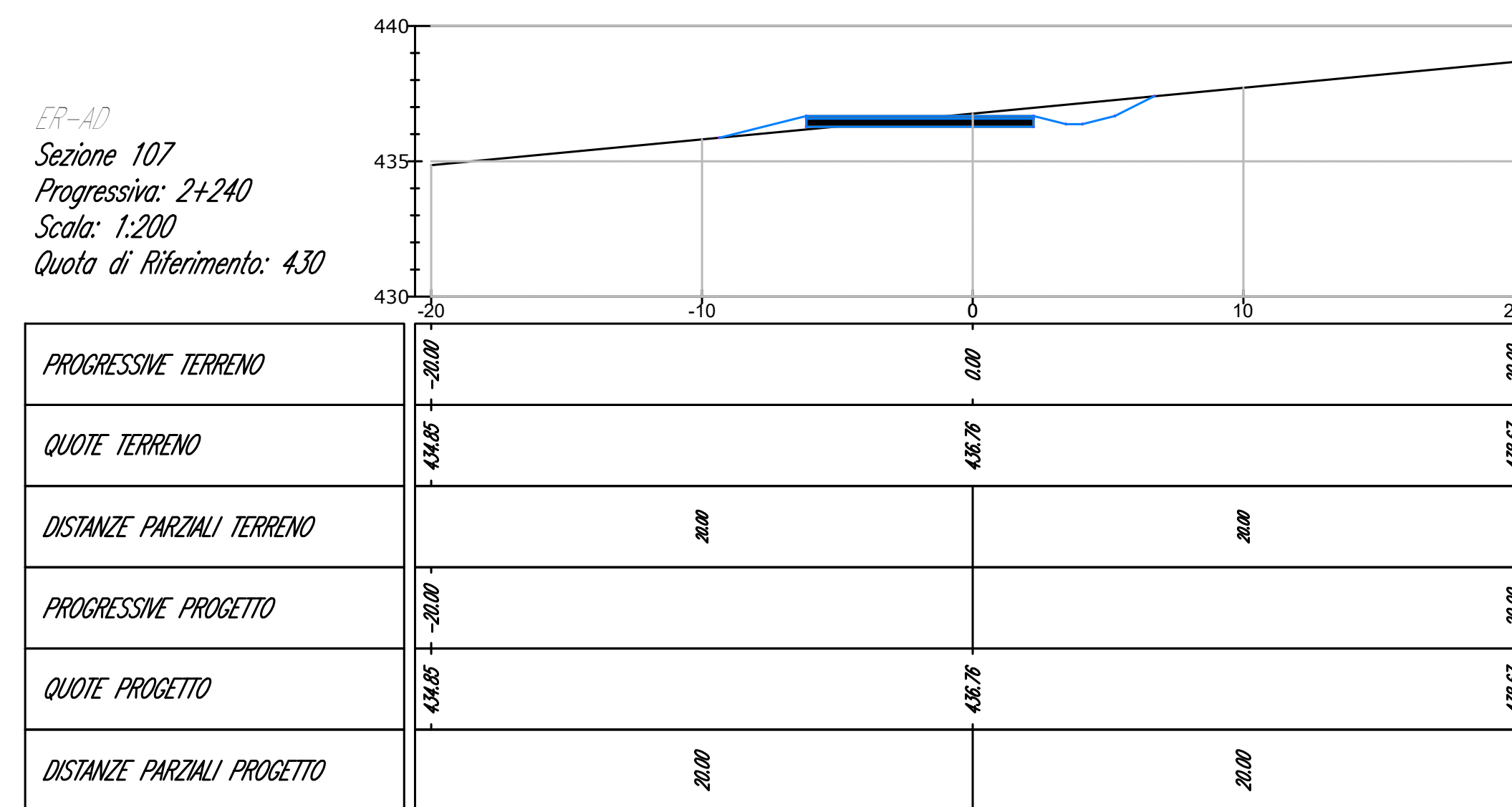
ER-AD
Sezione 99
Progressiva: 2+080
Scala: 1:200
Quota di Riferimento: 4,35



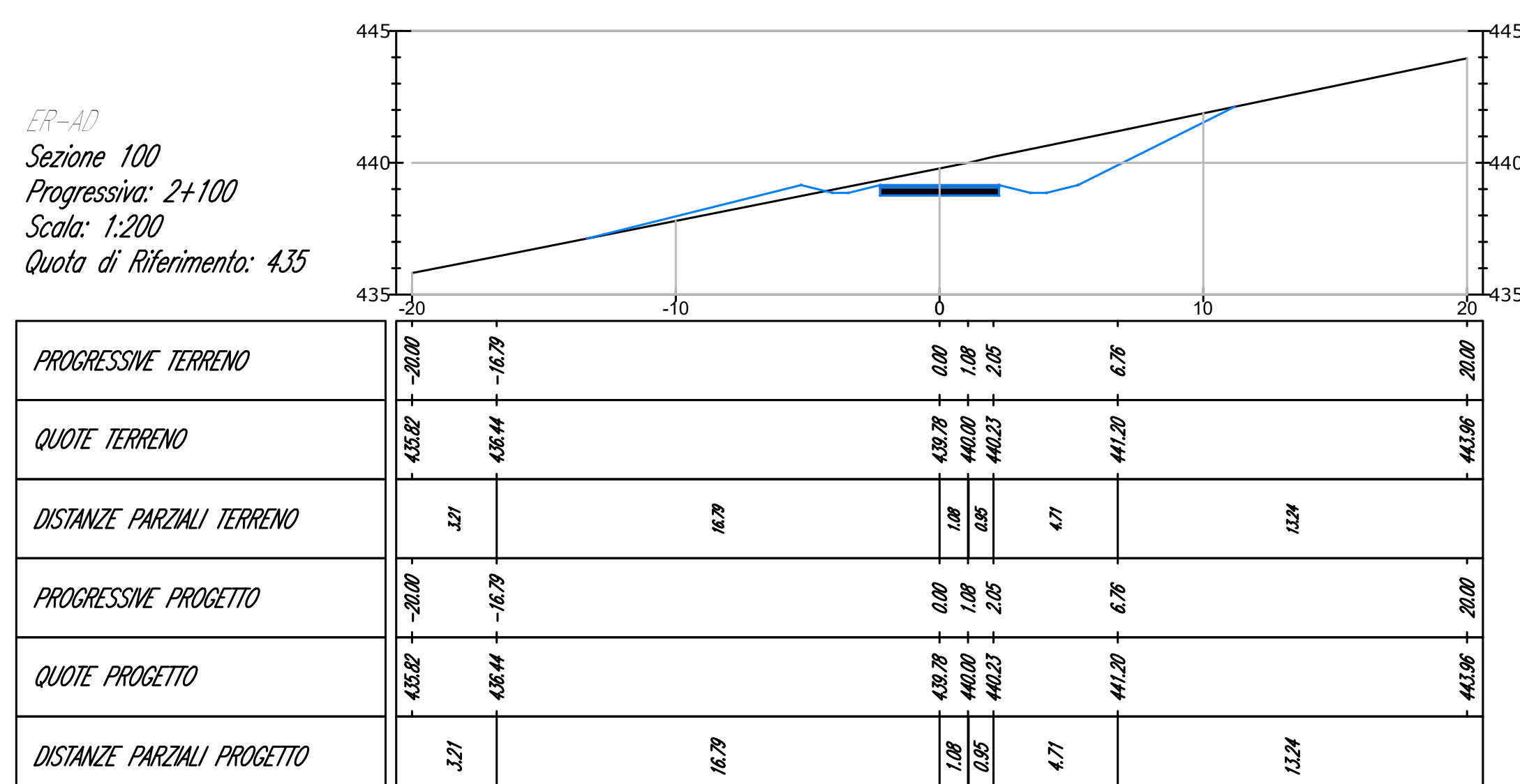
ER-AD
Sezione 103
Progressiva: 2+160
Scala: 1:200
Quota di Riferimento: 4,35




ER-AD
Sezione 107
Progressiva: 2+240
Scala: 1:200
Quota di Riferimento: 4,30



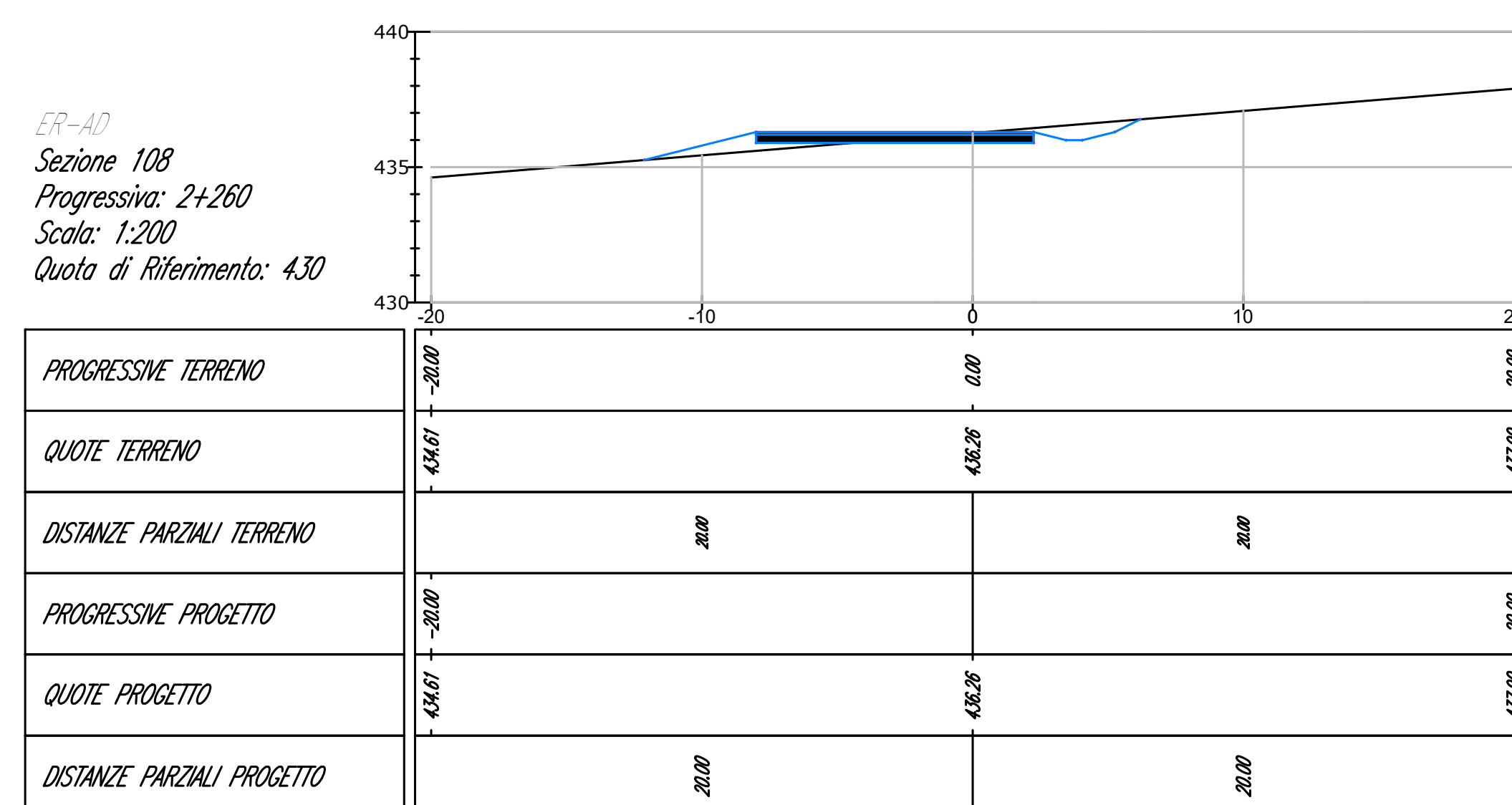
ER-AD
Sezione 100
Progressiva: 2+100
Scala: 1:200
Quota di Riferimento: 4,35



ER-AD
Sezione 104
Progressiva: 2+180
Scala: 1:200
Quota di Riferimento: 4,35



ER-AD
Sezione 108
Progressiva: 2+260
Scala: 1:200
Quota di Riferimento: 4,30



**Regione Sardegna
Provincia di Sassari
Comune di Sant'Antonio di Gallura**

ANT S.r.l.

Sede: Sassari (SS)
Via S. Andrea, 14
07030 Sant'Antonio di Gallura (SS)
Tel. +39 079 842425
www.antonioantoniogallura.it

(Proponente)

green & green

ING. INGEGNERIA
Sede: Sassari (SS)
Via S. Andrea, 14
07030 Sant'Antonio di Gallura (SS)
Tel. +39 079 842425
www.antonioantoniogallura.it

(Progettista)

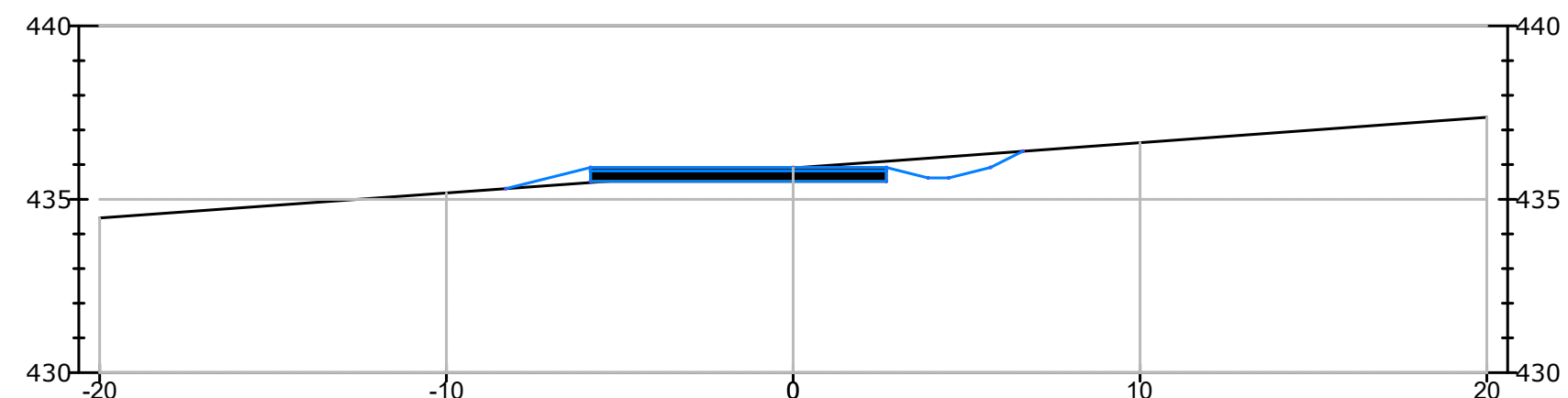
Impianto eolico di potenza nominale pari a 59,4 MW integrato con un sistema di accumulo di potenza nominale pari a 11,88 MW da realizzarsi nel Comune di Sant'Antonio di Gallura (SS)

REV.	DATA	DESCRIZIONE	PREPARATO	CONTROLLATO	APPROVATO
00	16/10/2023	Prima Emissione	A.Lo Feudo	D. Morelli	L. Splendido

NOME ELABORATO: Sezioni strade e piazzole

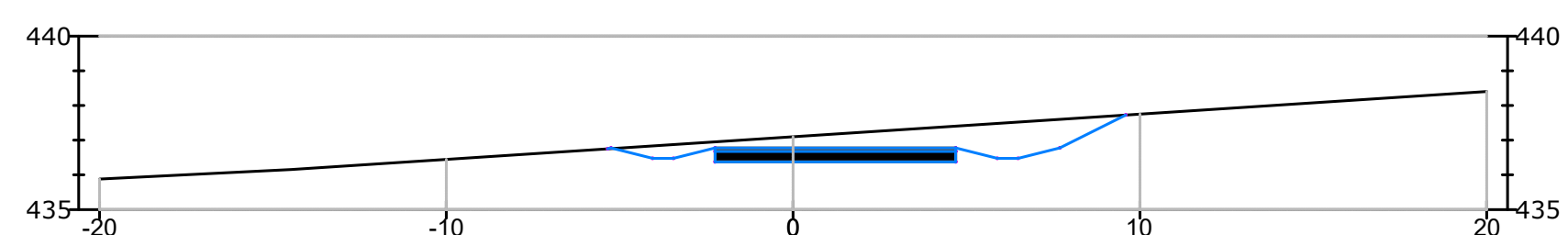
FORMATO: A0	FOLGIO: 9di57	Il tecnico Ing. Leonardo Splendido
SCALA: 1:200	NOME FILE: C23ANTW001P021T00 Sezioni strade e piazzole	

ER-AD
Sezione 109
Progressiva: 2+280
Scala: 1:200
Quota di Riferimento: 430



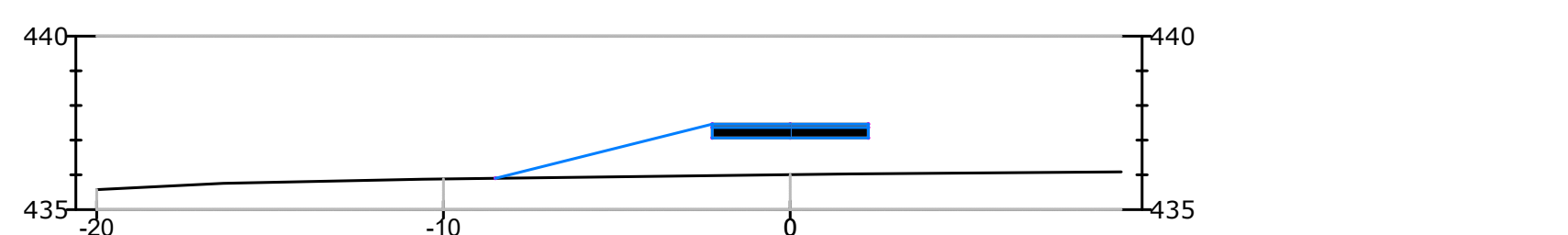
PROGRESSIVE TERRENO	-20,00	0,00	20,00
QUOTE TERRENO	434,06	435,00	435,00
DISTANZE PARZIALI TERRENO	20,00	2,47	12,57
PROGRESSIVE PROGETTO	-20,00	0,00	20,00
QUOTE PROGETTO	434,06	435,00	435,00
DISTANZE PARZIALI PROGETTO	20,00	2,47	12,57

ER-AD
Sezione 113
Progressiva: 2+360
Scala: 1:200
Quota di Riferimento: 435



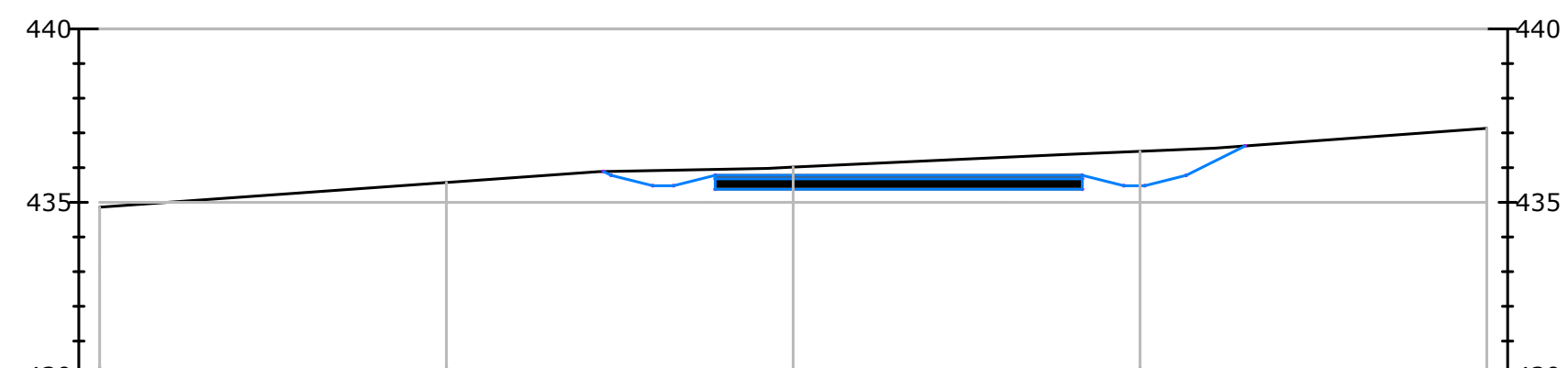
PROGRESSIVE TERRENO	-20,00	0,00	20,00
QUOTE TERRENO	435,08	435,15	435,00
DISTANZE PARZIALI TERRENO	20,00	14,47	20,00
PROGRESSIVE PROGETTO	-20,00	0,00	20,00
QUOTE PROGETTO	435,08	435,15	435,00
DISTANZE PARZIALI PROGETTO	20,00	14,47	20,00

ER-AD
Sezione 117
Progressiva: 2+440
Scala: 1:200
Quota di Riferimento: 435




PROGRESSIVE TERRENO	-20,00	0,00	20,00
QUOTE TERRENO	435,07	435,08	435,00
DISTANZE PARZIALI TERRENO	20,00	1,74	20,00
PROGRESSIVE PROGETTO	-20,00	0,00	20,00
QUOTE PROGETTO	435,07	435,08	435,00
DISTANZE PARZIALI PROGETTO	20,00	1,74	20,00

ER-AD
Sezione 110
Progressiva: 2+300
Scala: 1:200
Quota di Riferimento: 430



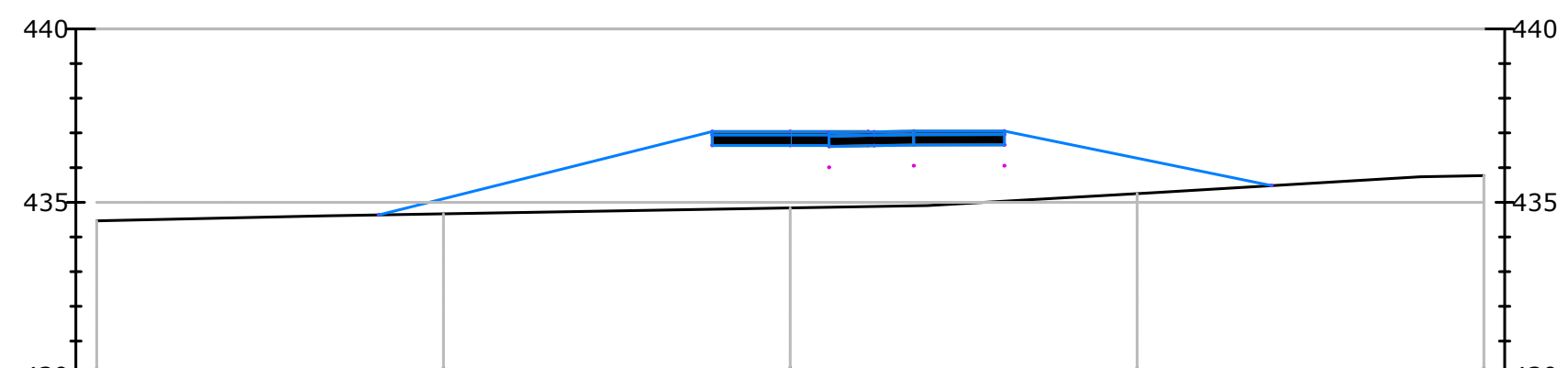
PROGRESSIVE TERRENO	-20,00	-5,61	0,00	12,17	20,00
QUOTE TERRENO	434,06	435,08	435,00	435,00	435,00
DISTANZE PARZIALI TERRENO	20,00	4,67	7,77	4,49	2,83
PROGRESSIVE PROGETTO	-20,00	-5,61	0,00	12,17	20,00
QUOTE PROGETTO	434,06	435,08	435,00	435,00	435,00
DISTANZE PARZIALI PROGETTO	20,00	4,67	7,77	4,49	2,83

ER-AD
Sezione 114
Progressiva: 2+380
Scala: 1:200
Quota di Riferimento: 435



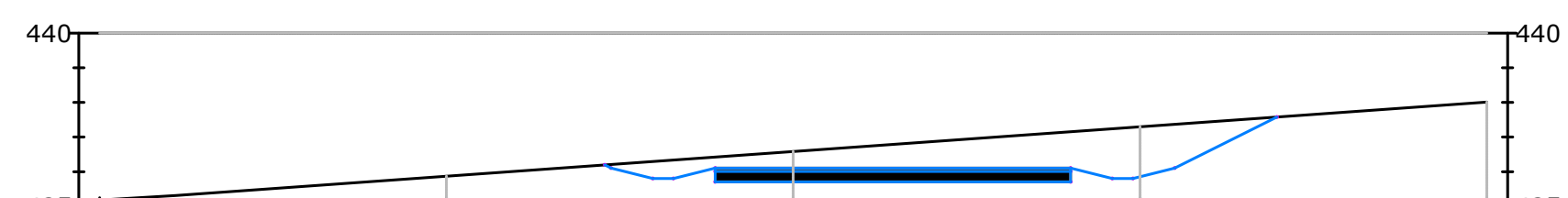
PROGRESSIVE TERRENO	-20,00	0,00	20,00
QUOTE TERRENO	435,12	435,19	435,00
DISTANZE PARZIALI TERRENO	20,00	12,07	6,93
PROGRESSIVE PROGETTO	-20,00	0,00	20,00
QUOTE PROGETTO	435,12	435,19	435,00
DISTANZE PARZIALI PROGETTO	20,00	12,07	6,93

ER-AD
Sezione 118
Progressiva: 2+460
Scala: 1:200
Quota di Riferimento: 430



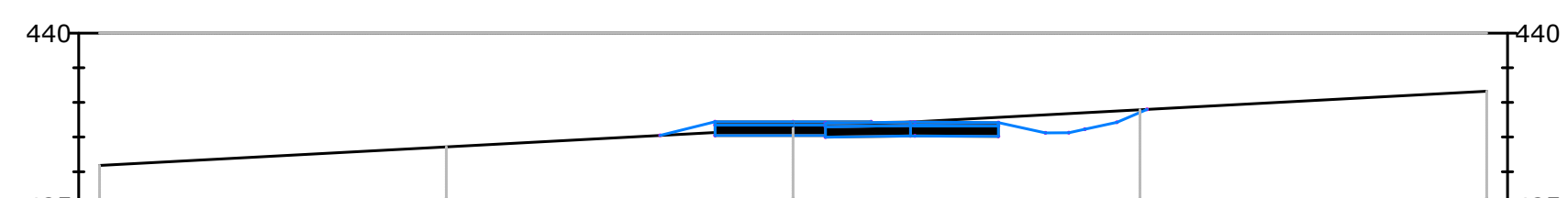
PROGRESSIVE TERRENO	-20,00	-1,42	0,00	3,96	10,51	10,17	20,00
QUOTE TERRENO	434,07	434,01	434,00	434,00	434,01	434,01	434,01
DISTANZE PARZIALI TERRENO	20,00	6,98	11,46	3,96	6,57	7,98	1,81
PROGRESSIVE PROGETTO	-20,00	-1,42	0,00	3,96	10,51	10,17	20,00
QUOTE PROGETTO	434,07	434,01	434,00	434,00	434,01	434,01	434,01
DISTANZE PARZIALI PROGETTO	20,00	6,98	11,46	3,96	6,57	7,98	1,81

ER-AD
Sezione 111
Progressiva: 2+320
Scala: 1:200
Quota di Riferimento: 435



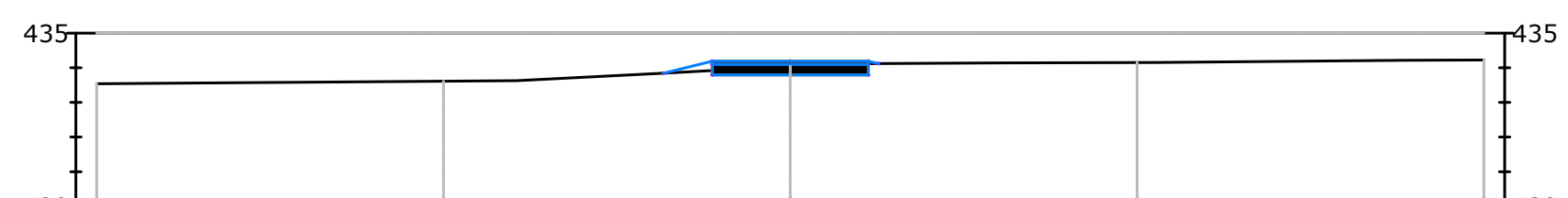
PROGRESSIVE TERRENO	-20,00	0,00	20,00
QUOTE TERRENO	435,18	435,17	435,00
DISTANZE PARZIALI TERRENO	20,00	11,91	20,00
PROGRESSIVE PROGETTO	-20,00	0,00	20,00
QUOTE PROGETTO	435,18	435,17	435,00
DISTANZE PARZIALI PROGETTO	20,00	11,91	20,00

ER-AD
Sezione 115
Progressiva: 2+400
Scala: 1:200
Quota di Riferimento: 435




PROGRESSIVE TERRENO	-20,00	0,00	20,00
QUOTE TERRENO	435,18	435,25	435,00
DISTANZE PARZIALI TERRENO	20,00	20,00	20,00
PROGRESSIVE PROGETTO	-20,00	0,00	20,00
QUOTE PROGETTO	435,18	435,25	435,00
DISTANZE PARZIALI PROGETTO	20,00	20,00	20,00

ER-AD
Sezione 119
Progressiva: 2+480
Scala: 1:200
Quota di Riferimento: 430



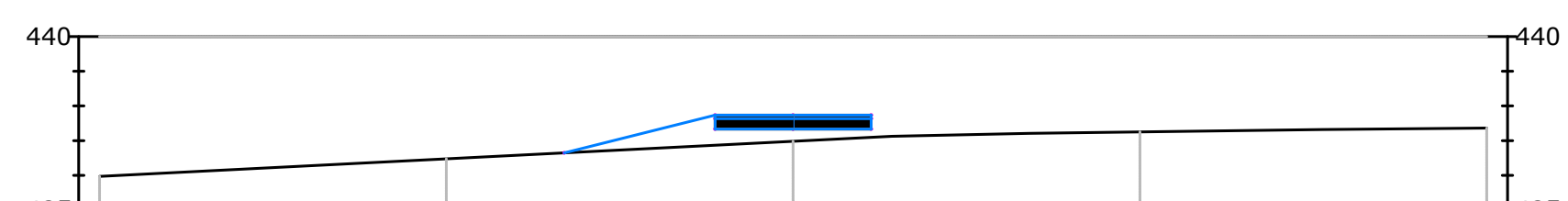
PROGRESSIVE TERRENO	-20,00	-7,88	-1,57	5,59	10,55	10,23	20,00
QUOTE TERRENO	433,24	433,07	433,05	433,04	433,04	433,04	433,04
DISTANZE PARZIALI TERRENO	20,00	12,11	4,71	2,57	7,20	4,63	2,27
PROGRESSIVE PROGETTO	-20,00	-7,88	-1,57	5,59	10,55	10,23	20,00
QUOTE PROGETTO	433,24	433,07	433,05	433,04	433,04	433,04	433,04
DISTANZE PARZIALI PROGETTO	20,00	12,11	4,71	2,57	7,20	4,63	2,27

ER-AD
Sezione 112
Progressiva: 2+340
Scala: 1:200
Quota di Riferimento: 435



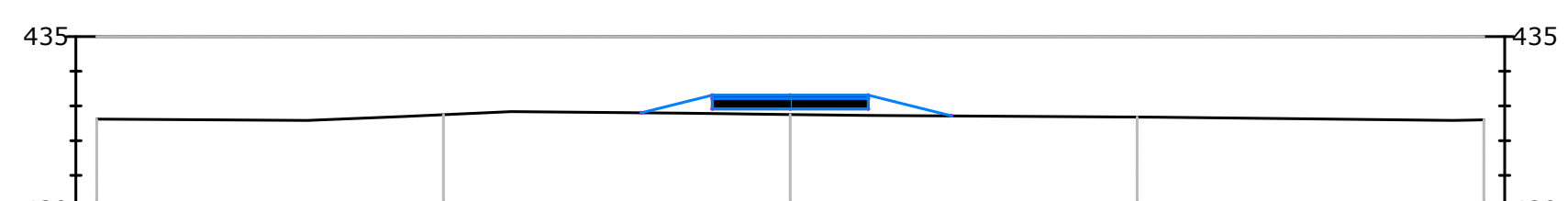
PROGRESSIVE TERRENO	-20,00	0,00	20,00
QUOTE TERRENO	435,67	435,68	435,68
DISTANZE PARZIALI TERRENO	20,00	10,00	10,00
PROGRESSIVE PROGETTO	-20,00	0,00	20,00
QUOTE PROGETTO	435,67	435,68	435,68
DISTANZE PARZIALI PROGETTO	20,00	10,00	10,00

ER-AD
Sezione 116
Progressiva: 2+420
Scala: 1:200
Quota di Riferimento: 435



PROGRESSIVE TERRENO	-20,00	0,00	20,00
QUOTE TERRENO	435,97	435,99	435,92
DISTANZE PARZIALI TERRENO	20,00	2,05	4,75
PROGRESSIVE PROGETTO	-20,00	0,00	20,00
QUOTE PROGETTO	435,97	435,99	435,92
DISTANZE PARZIALI PROGETTO	20,00	2,05	4,75

ER-AD
Sezione 120
Progressiva: 2+500
Scala: 1:200
Quota di Riferimento: 430



PROGRESSIVE TERRENO	-20,00	-11,81	-11,12	-6,54	-2,81	0,00	2,36	10,01	10,11	10,11	20,00
QUOTE TERRENO	432,62	432,59	432,79	432,84	432,79	432,79	432,79	432,79	432,79	432,79	432,79
DISTANZE PARZIALI TERRENO	20,00	6,07	2,80	3,08	5,11	2,81	2,36	8,34	8,51	10,00	10,00
PROGRESSIVE PROGETTO	-20,00	-11,81	-11,12	-6,54	-2,81	0,00	2,36	10,01	10,11	10,11	20,00
QUOTE PROGETTO	432,62	432,59	432,79	432,84	432,79	432,79	432,79	432,79	432,79	432,79	432,79
DISTANZE PARZIALI PROGETTO	20,00	6,07	2,80	3,08	5,11	2,81	2,36	8,34	8,51	10,00	10,00

**Regione Sardegna
Provincia di Sassari
Comune di Sant'Antonio di Gallura**

ANT S.r.l.

Strada 10, 07020 Sant'Antonio di Gallura (SS)
Tel. 079 2222222
www.ant.it

(Proponente)

green & green

INGEGNERIA
Via S. Maria S. S. 10, 07020 Sant'Antonio di Gallura (SS)
Tel. 079 2222222
www.greengreen.it

(Progettista)

Impianto eolico di potenza nominale pari a 59,4 MW integrato con un sistema di accumulo di potenza nominale pari a 11,88 MW da realizzarsi nel Comune di Sant'Antonio di Gallura (SS)

REV.	DATA	DESCRIZIONE	PREPARATO	CONTROLLATO	APPROVATO
00	16/10/2023	Prima Emissione	A.Lo Feudo	D.Morelli	L. Splendido

NOME ELABORATO: Sezioni strade e piazzole

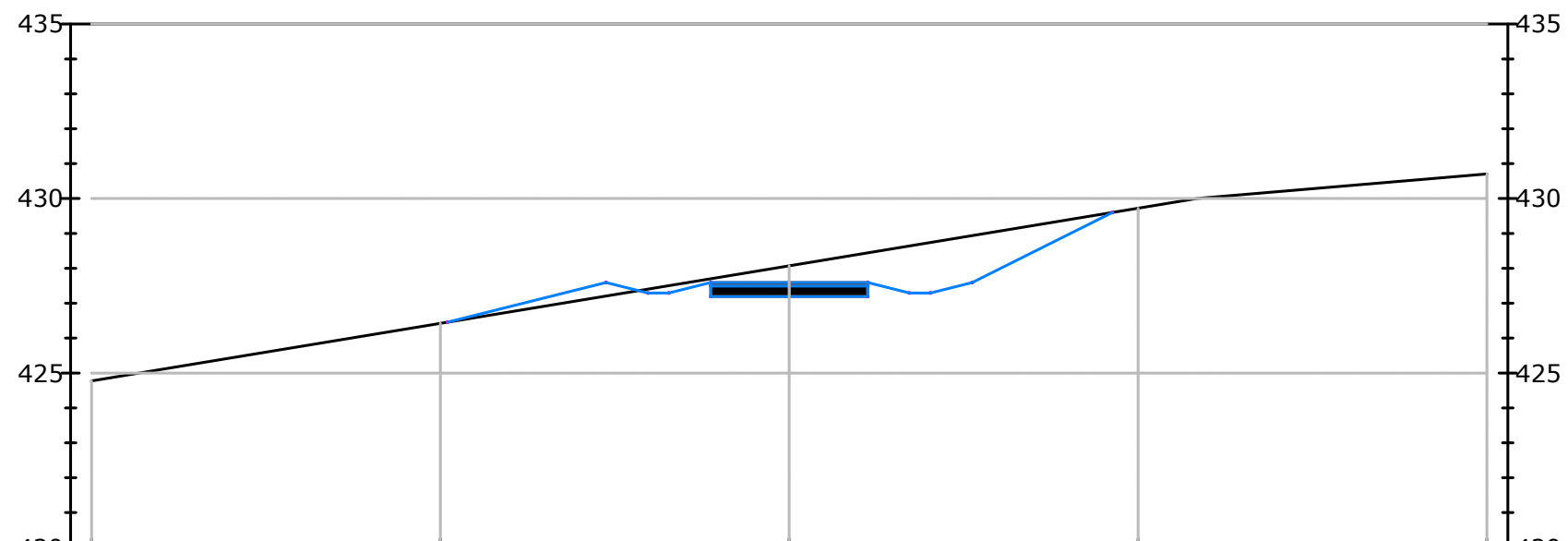
FORMATO: A0 FOLGIO: 10 di 57

SCALA: 1:200

NOME FILE: C23ANTW001P021T00 Sezioni strade e piazzole

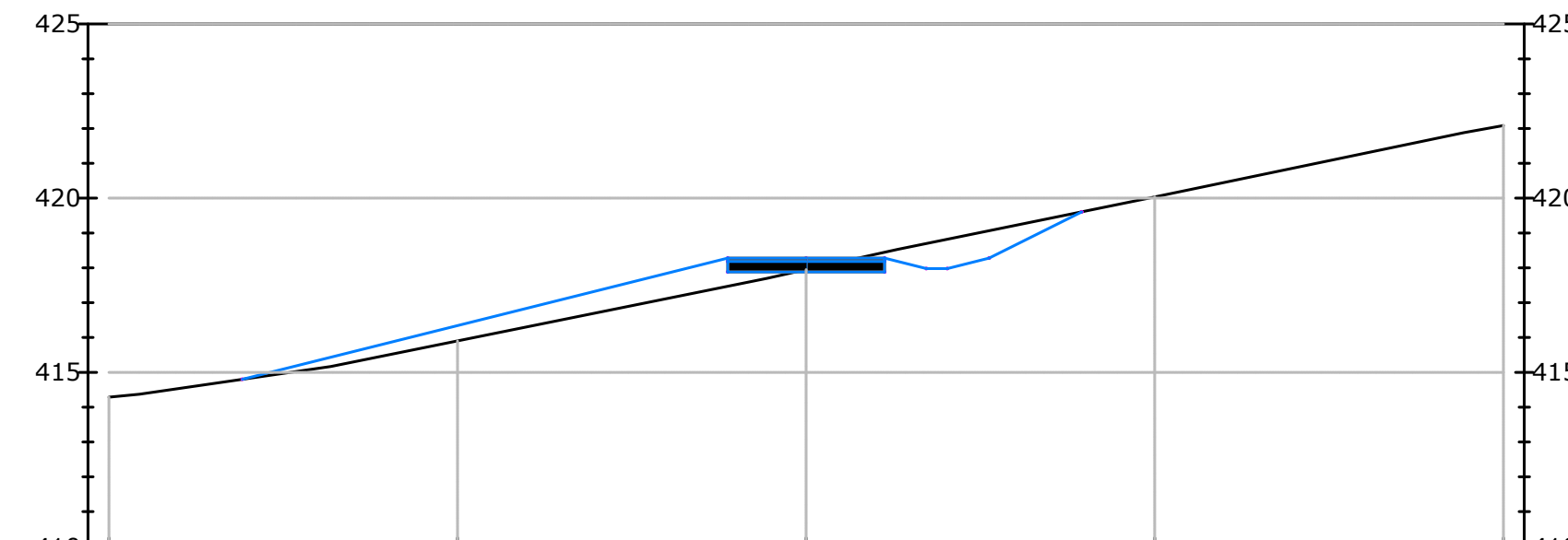
Il tecnico
Ing. Leonardo Splendido

ER-AD
Sezione 133
Progressiva: 2+760
Scala: 1:200
Quota di Riferimento: 420



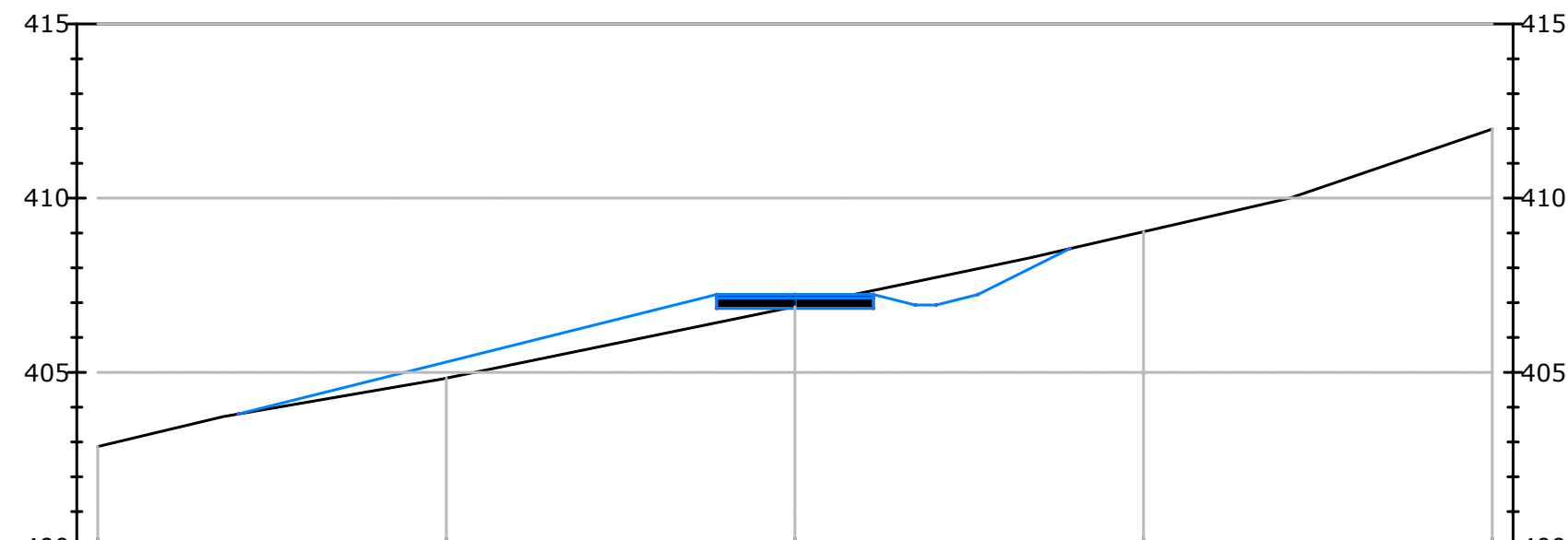
PROGRESSIVE TERRENO	420.00	420.00	420.00	420.00	420.00	420.00	420.00
QUOTE TERRENO	420.00	420.00	420.00	420.00	420.00	420.00	420.00
DISTANZE PARZIALI TERRENO		2.00		11.70		6.80	
PROGRESSIVE PROGETTO	420.00	420.00	420.00	420.00	420.00	420.00	420.00
QUOTE PROGETTO	420.00	420.00	420.00	420.00	420.00	420.00	420.00
DISTANZE PARZIALI PROGETTO		2.00		11.70		6.80	

ER-AD
Sezione 137
Progressiva: 2+840
Scala: 1:200
Quota di Riferimento: 410



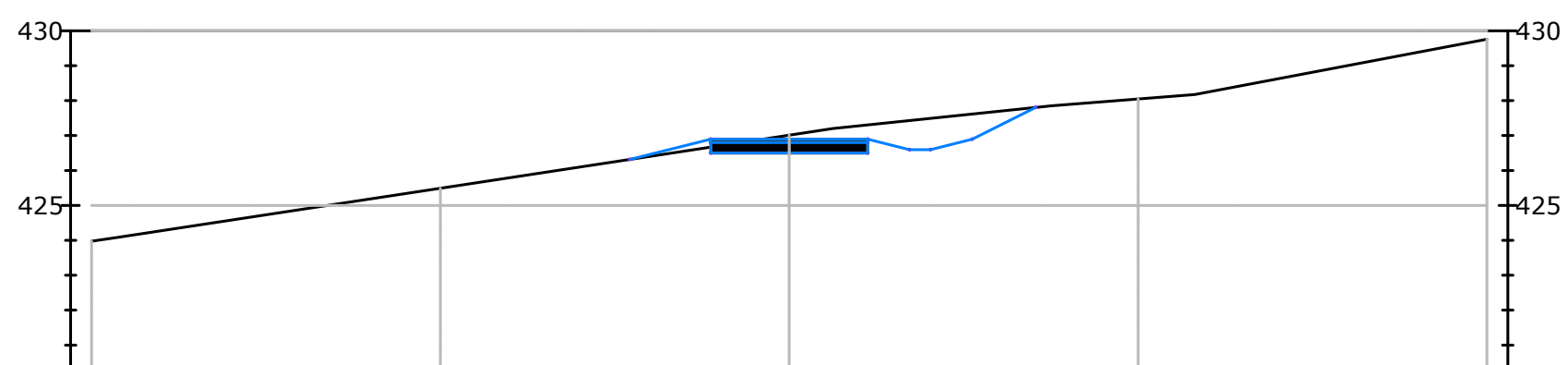
PROGRESSIVE TERRENO	410.00	410.00	410.00	410.00	410.00	410.00	410.00
QUOTE TERRENO	410.00	410.00	410.00	410.00	410.00	410.00	410.00
DISTANZE PARZIALI TERRENO		0.80	5.40	12.50	1.10	2.80	7.20
PROGRESSIVE PROGETTO	410.00	410.00	410.00	410.00	410.00	410.00	410.00
QUOTE PROGETTO	410.00	410.00	410.00	410.00	410.00	410.00	410.00
DISTANZE PARZIALI PROGETTO		0.80	5.40	12.50	1.10	2.80	7.20

ER-AD
Sezione 141
Progressiva: 2+920
Scala: 1:200
Quota di Riferimento: 400



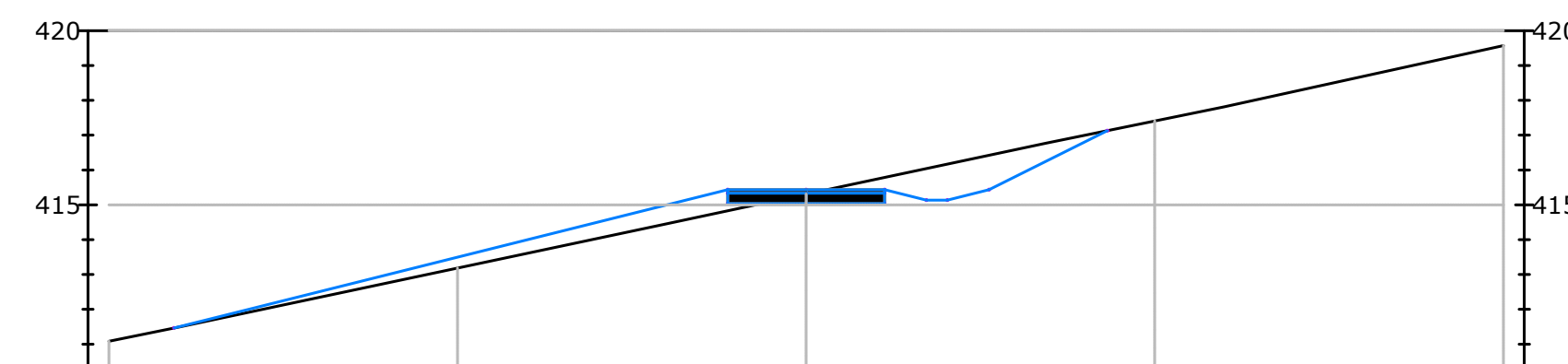
PROGRESSIVE TERRENO	400.00	400.00	400.00	400.00	400.00	400.00	400.00
QUOTE TERRENO	400.00	400.00	400.00	400.00	400.00	400.00	400.00
DISTANZE PARZIALI TERRENO		1.80	6.80	10.10	2.50	4.60	7.60
PROGRESSIVE PROGETTO	400.00	400.00	400.00	400.00	400.00	400.00	400.00
QUOTE PROGETTO	400.00	400.00	400.00	400.00	400.00	400.00	400.00
DISTANZE PARZIALI PROGETTO		1.80	6.80	10.10	2.50	4.60	7.60

ER-AD
Sezione 134
Progressiva: 2+780
Scala: 1:200
Quota di Riferimento: 420



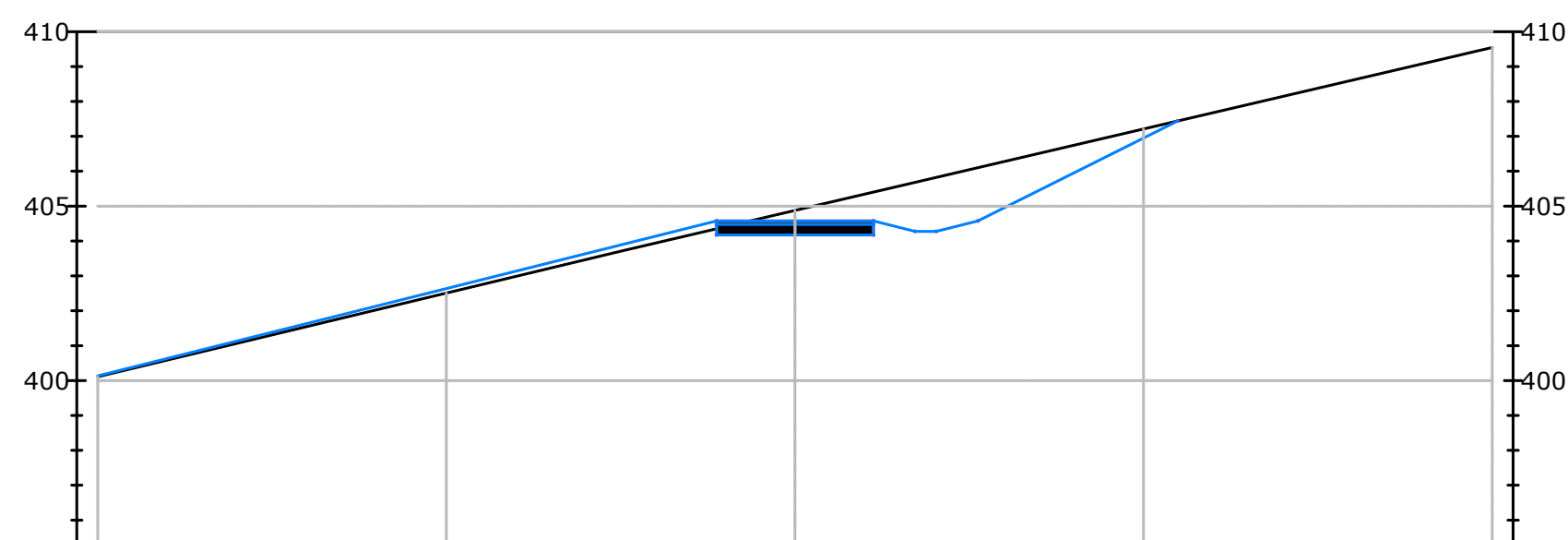
PROGRESSIVE TERRENO	420.00	420.00	420.00	420.00	420.00	420.00	420.00
QUOTE TERRENO	420.00	420.00	420.00	420.00	420.00	420.00	420.00
DISTANZE PARZIALI TERRENO		0.50	1.60	7.10	1.20	6.80	6.80
PROGRESSIVE PROGETTO	420.00	420.00	420.00	420.00	420.00	420.00	420.00
QUOTE PROGETTO	420.00	420.00	420.00	420.00	420.00	420.00	420.00
DISTANZE PARZIALI PROGETTO		0.50	1.60	7.10	1.20	6.80	6.80

ER-AD
Sezione 138
Progressiva: 2+860
Scala: 1:200
Quota di Riferimento: 410



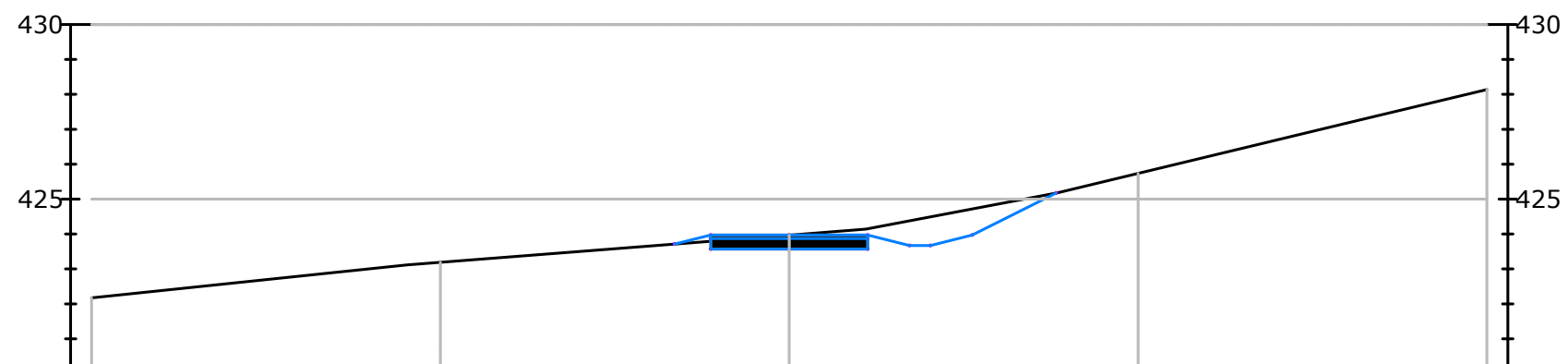
PROGRESSIVE TERRENO	410.00	410.00	410.00	410.00	410.00	410.00	410.00
QUOTE TERRENO	410.00	410.00	410.00	410.00	410.00	410.00	410.00
DISTANZE PARZIALI TERRENO		2.00	1.80	4.10	6.80	5.00	6.80
PROGRESSIVE PROGETTO	410.00	410.00	410.00	410.00	410.00	410.00	410.00
QUOTE PROGETTO	410.00	410.00	410.00	410.00	410.00	410.00	410.00
DISTANZE PARZIALI PROGETTO		2.00	1.80	4.10	6.80	5.00	6.80

ER-AD
Sezione 142
Progressiva: 2+940
Scala: 1:200
Quota di Riferimento: 395



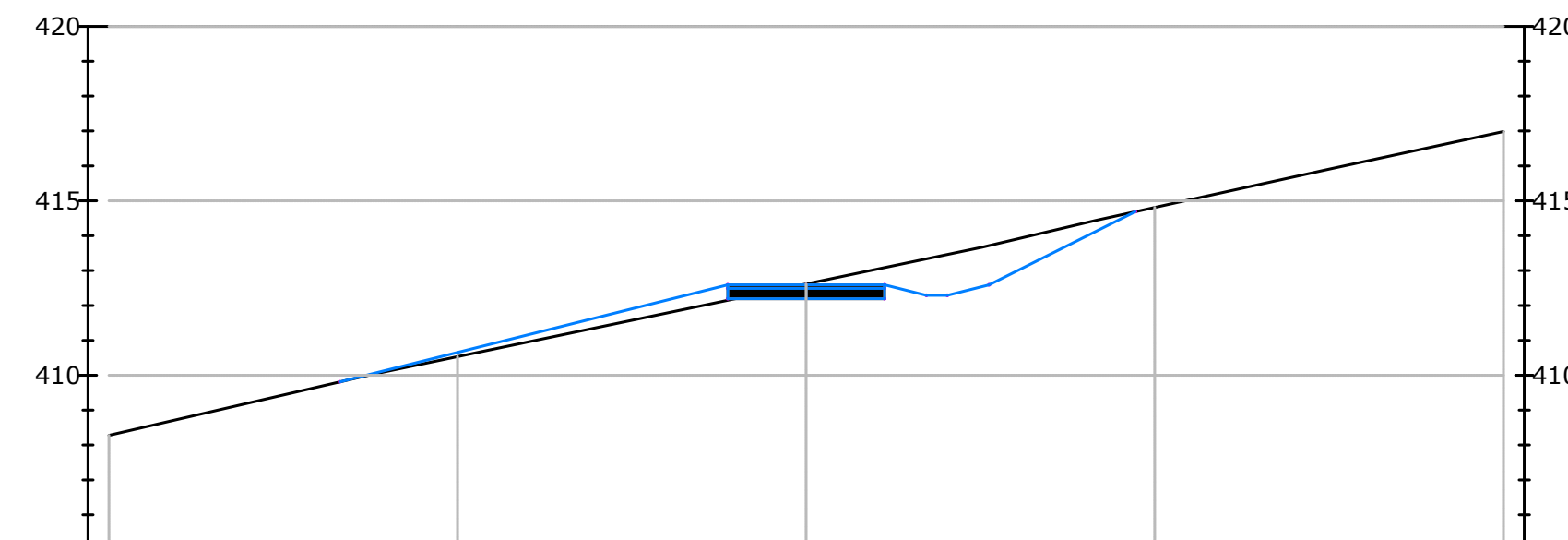
PROGRESSIVE TERRENO	395.00	395.00	395.00	395.00	395.00	395.00	395.00
QUOTE TERRENO	395.00	395.00	395.00	395.00	395.00	395.00	395.00
DISTANZE PARZIALI TERRENO			1.80	4.80		1.80	
PROGRESSIVE PROGETTO	395.00	395.00	395.00	395.00	395.00	395.00	395.00
QUOTE PROGETTO	395.00	395.00	395.00	395.00	395.00	395.00	395.00
DISTANZE PARZIALI PROGETTO			1.80	4.80		1.80	

ER-AD
Sezione 135
Progressiva: 2+800
Scala: 1:200
Quota di Riferimento: 420



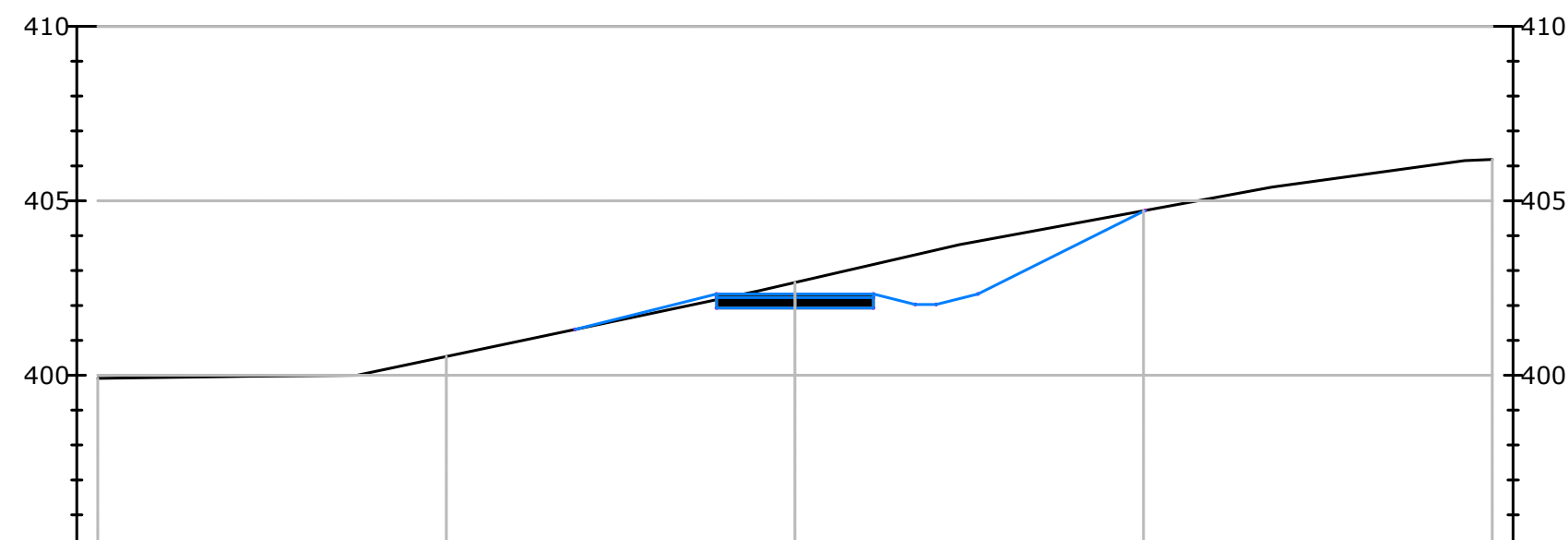
PROGRESSIVE TERRENO	420.00	420.00	420.00	420.00	420.00	420.00	420.00
QUOTE TERRENO	420.00	420.00	420.00	420.00	420.00	420.00	420.00
DISTANZE PARZIALI TERRENO		8.00		1.80	5.80	6.40	1.80
PROGRESSIVE PROGETTO	420.00	420.00	420.00	420.00	420.00	420.00	420.00
QUOTE PROGETTO	420.00	420.00	420.00	420.00	420.00	420.00	420.00
DISTANZE PARZIALI PROGETTO		8.00		1.80	5.80	6.40	1.80

ER-AD
Sezione 139
Progressiva: 2+880
Scala: 1:200
Quota di Riferimento: 405




PROGRESSIVE TERRENO	405.00	405.00	405.00	405.00	405.00	405.00	405.00
QUOTE TERRENO	405.00	405.00	405.00	405.00	405.00	405.00	405.00
DISTANZE PARZIALI TERRENO		7.40	12.40		5.00	1.20	6.80
PROGRESSIVE PROGETTO	405.00	405.00	405.00	405.00	405.00	405.00	405.00
QUOTE PROGETTO	405.00	405.00	405.00	405.00	405.00	405.00	405.00
DISTANZE PARZIALI PROGETTO		7.40	12.40		5.00	1.20	6.80

ER-AD
Sezione 143
Progressiva: 2+960
Scala: 1:200
Quota di Riferimento: 395



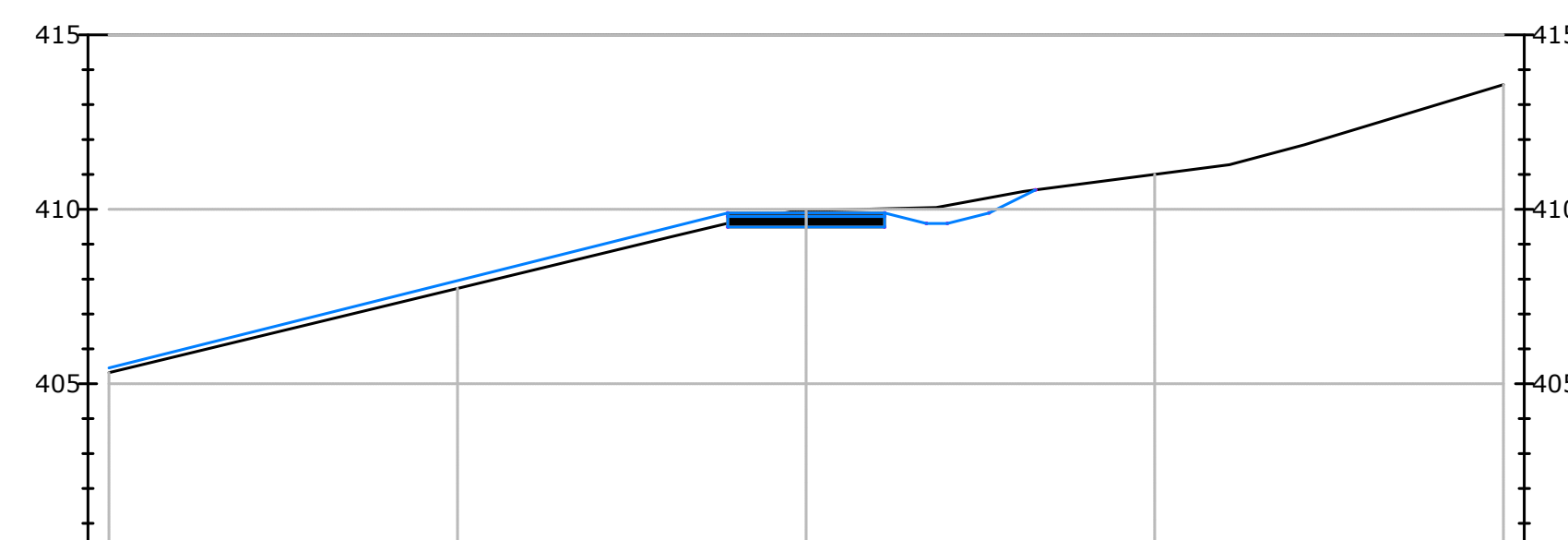
PROGRESSIVE TERRENO	395.00	395.00	395.00	395.00	395.00	395.00	395.00
QUOTE TERRENO	395.00	395.00	395.00	395.00	395.00	395.00	395.00
DISTANZE PARZIALI TERRENO		1.70		11.50		4.00	
PROGRESSIVE PROGETTO	395.00	395.00	395.00	395.00	395.00	395.00	395.00
QUOTE PROGETTO	395.00	395.00	395.00	395.00	395.00	395.00	395.00
DISTANZE PARZIALI PROGETTO		1.70		11.50		4.00	

ER-AD
Sezione 136
Progressiva: 2+820
Scala: 1:200
Quota di Riferimento: 420



PROGRESSIVE TERRENO	420.00	420.00	420.00	420.00	420.00	420.00	420.00
QUOTE TERRENO	420.00	420.00	420.00	420.00	420.00	420.00	420.00
DISTANZE PARZIALI TERRENO		4.50	6.80	1.10	6.80	7.60	1.80
PROGRESSIVE PROGETTO	420.00	420.00	420.00	420.00	420.00	420.00	420.00
QUOTE PROGETTO	420.00	420.00	420.00	420.00	420.00	420.00	420.00
DISTANZE PARZIALI PROGETTO		4.50	6.80	1.10	6.80	7.60	1.80

ER-AD
Sezione 140
Progressiva: 2+900
Scala: 1:200
Quota di Riferimento: 400



PROGRESSIVE TERRENO	400.00	400.00	400.00	400.00	400.00	400.00	400.00
QUOTE TERRENO	400.00	400.00	400.00	400.00	400.00	400.00	400.00
DISTANZE PARZIALI TERRENO		0.80	12.50	1.10	2.80	7.20	1.10
PROGRESSIVE PROGETTO	400.00	400.00	400.00	400.00	400.00	400.00	400.00
QUOTE PROGETTO	400.00	400.00	400.00	400.00	400.00	400.00	400.00
DISTANZE PARZIALI PROGETTO		0.80	12.50	1.10	2.80	7.20	1.10

Regione Sardegna
Provincia di Sassari
Comune di Sant'Antonio di Gallura

ANT S.r.l. (Proponente)

green & green (Progettista)

Impianto eolico di potenza nominale pari a 59.4 MW integrato con un sistema di accumulo di potenza nominale pari a 11.88 MW da realizzarsi nel Comune di Sant'Antonio di Gallura (SS)

REV.	DATA	DESCRIZIONE	PREPARATO	CONTROLLATO	APPROVATO
00	16/10/2023	Prima Emissione	A.Lo Feudo	D.Morelli	L.Sblendido

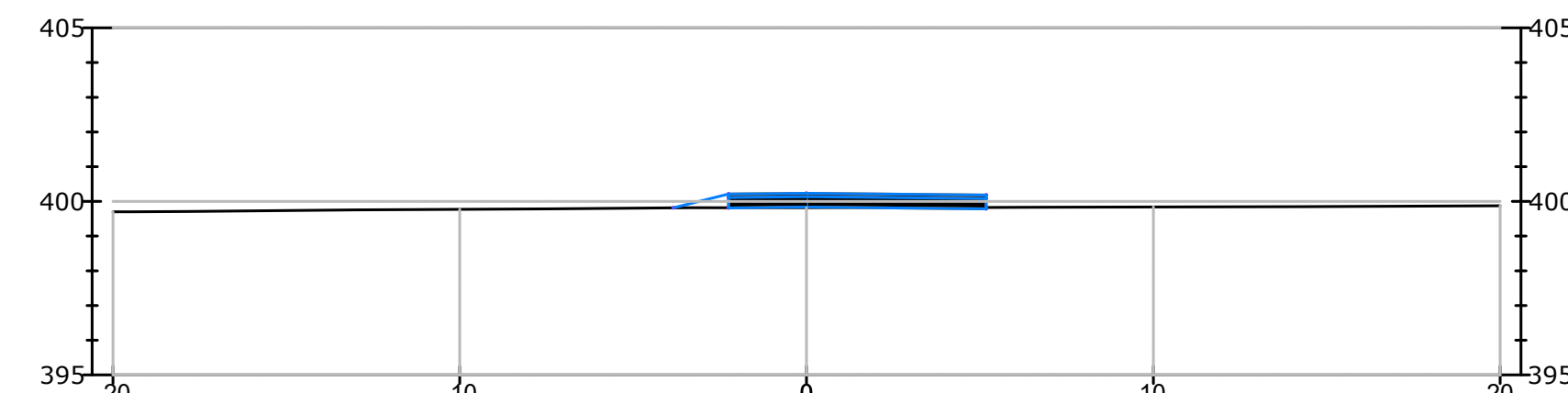
NOME ELABORATO: Sezioni strade e piazzole

FORMATO: A0 FOLGIO: 12 di 57

SCALA: 1:200

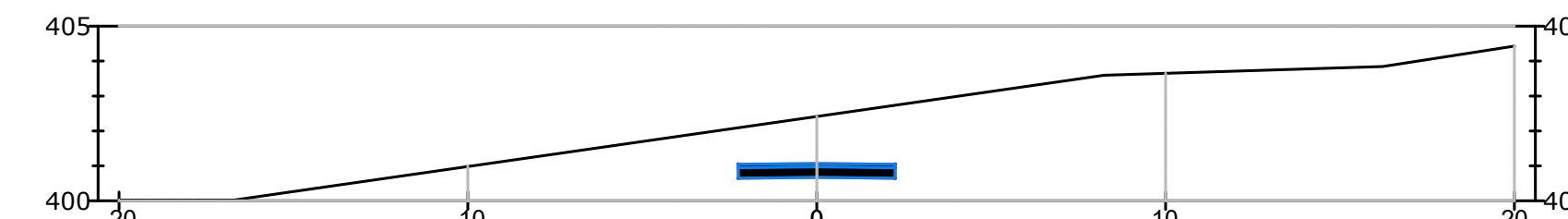
NOME FILE: C23ANTW001P021T00 Sezioni strade e piazzole

ER-AD
Sezione 144
Progressiva: 3+000
Scala: 1:200
Quota di Riferimento: 395



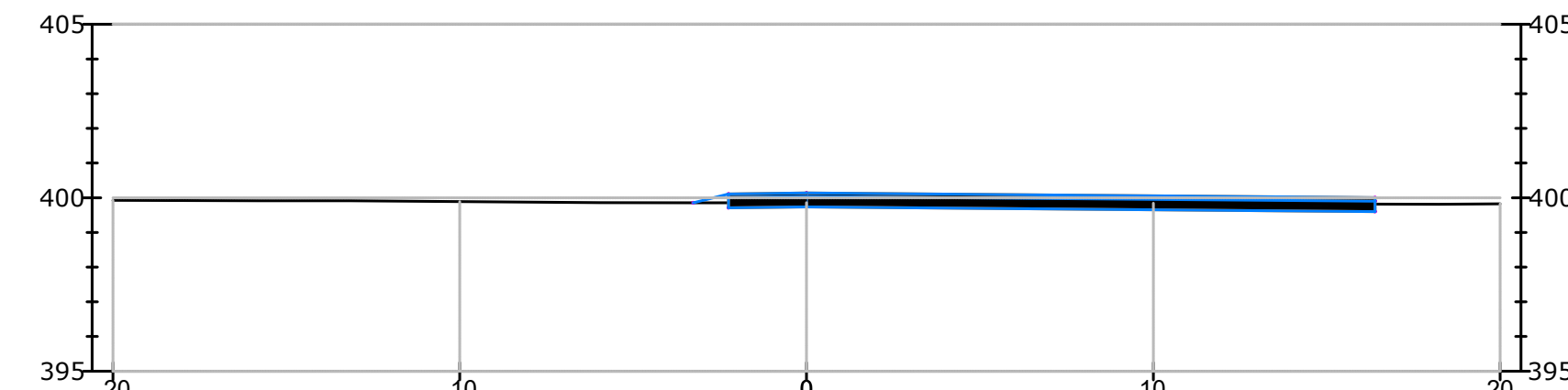
PROGRESSIVE TERRENO	395.00	395.00	395.00	395.00	395.00	395.00	395.00	395.00	395.00	395.00	395.00	395.00	395.00	395.00	395.00	395.00	395.00	395.00	395.00
QUOTE TERRENO	395.00	395.00	395.00	395.00	395.00	395.00	395.00	395.00	395.00	395.00	395.00	395.00	395.00	395.00	395.00	395.00	395.00	395.00	395.00
DISTANZE PARZIALI TERRENO	0.52	1.57	4.68	5.57	4.14	2.30	1.07	2.46	2.17	2.27	7.49	5.68							
PROGRESSIVE PROGETTO	395.00	395.00	395.00	395.00	395.00	395.00	395.00	395.00	395.00	395.00	395.00	395.00	395.00	395.00	395.00	395.00	395.00	395.00	395.00
QUOTE PROGETTO	395.00	395.00	395.00	395.00	395.00	395.00	395.00	395.00	395.00	395.00	395.00	395.00	395.00	395.00	395.00	395.00	395.00	395.00	395.00
DISTANZE PARZIALI PROGETTO	0.52	1.57	4.68	5.57	4.14	2.30	1.07	2.46	2.17	2.27	7.49	5.68							

ER-AD
Sezione 148
Progressiva: 3+080
Scala: 1:200
Quota di Riferimento: 400



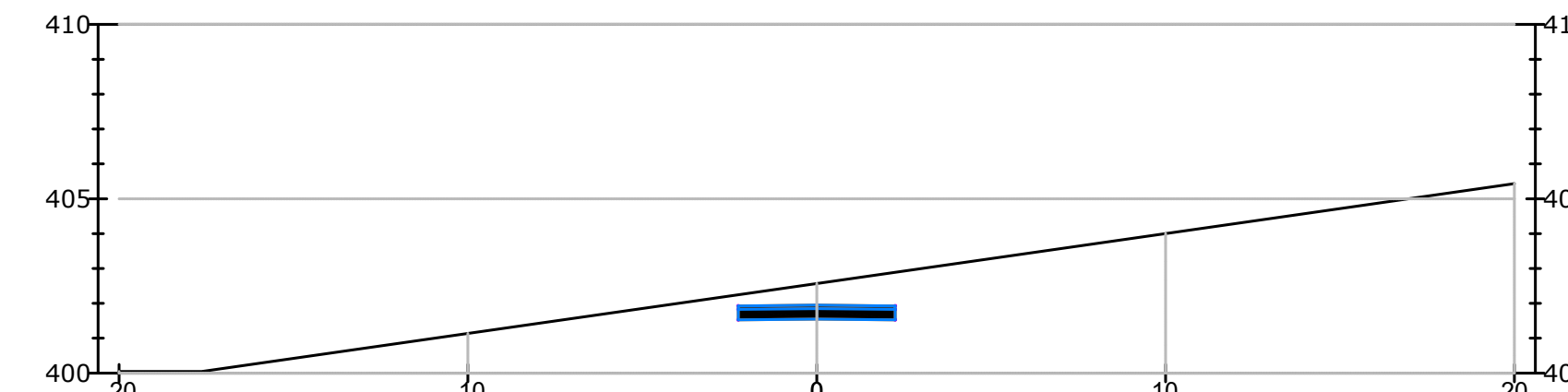
PROGRESSIVE TERRENO	400.00	400.00	400.00	400.00	400.00	400.00	400.00	400.00	400.00	400.00	400.00	400.00	400.00	400.00	400.00	400.00	400.00	400.00	400.00
QUOTE TERRENO	400.00	400.00	400.00	400.00	400.00	400.00	400.00	400.00	400.00	400.00	400.00	400.00	400.00	400.00	400.00	400.00	400.00	400.00	400.00
DISTANZE PARZIALI TERRENO	2.51	6.51	16.29	6.24	7.59	5.77													
PROGRESSIVE PROGETTO	400.00	400.00	400.00	400.00	400.00	400.00	400.00	400.00	400.00	400.00	400.00	400.00	400.00	400.00	400.00	400.00	400.00	400.00	400.00
QUOTE PROGETTO	400.00	400.00	400.00	400.00	400.00	400.00	400.00	400.00	400.00	400.00	400.00	400.00	400.00	400.00	400.00	400.00	400.00	400.00	400.00
DISTANZE PARZIALI PROGETTO	2.51	6.51	16.29	6.24	7.59	5.77													

ER-AD
Sezione 145
Progressiva: 3+020
Scala: 1:200
Quota di Riferimento: 395



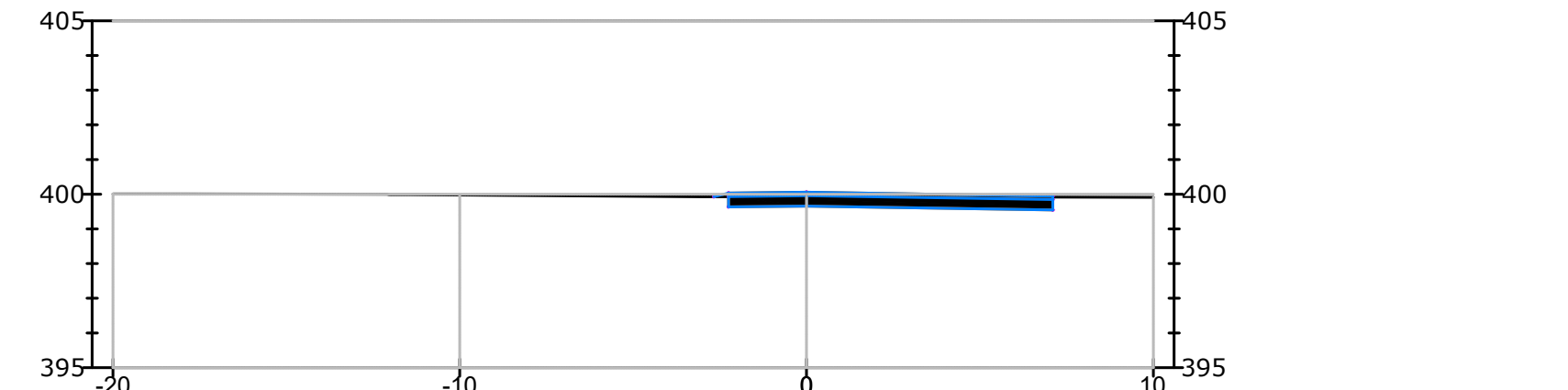
PROGRESSIVE TERRENO	395.00	395.00	395.00	395.00	395.00	395.00	395.00	395.00	395.00	395.00	395.00	395.00	395.00	395.00	395.00	395.00	395.00	395.00	395.00
QUOTE TERRENO	395.00	395.00	395.00	395.00	395.00	395.00	395.00	395.00	395.00	395.00	395.00	395.00	395.00	395.00	395.00	395.00	395.00	395.00	395.00
DISTANZE PARZIALI TERRENO	4.21	2.62	2.74	2.20	2.73	1.07	2.46	2.17	2.27	7.49	5.68								
PROGRESSIVE PROGETTO	395.00	395.00	395.00	395.00	395.00	395.00	395.00	395.00	395.00	395.00	395.00	395.00	395.00	395.00	395.00	395.00	395.00	395.00	395.00
QUOTE PROGETTO	395.00	395.00	395.00	395.00	395.00	395.00	395.00	395.00	395.00	395.00	395.00	395.00	395.00	395.00	395.00	395.00	395.00	395.00	395.00
DISTANZE PARZIALI PROGETTO	4.21	2.62	2.74	2.20	2.73	1.07	2.46	2.17	2.27	7.49	5.68								

ER-AD
Sezione 149
Progressiva: 3+100
Scala: 1:200
Quota di Riferimento: 400



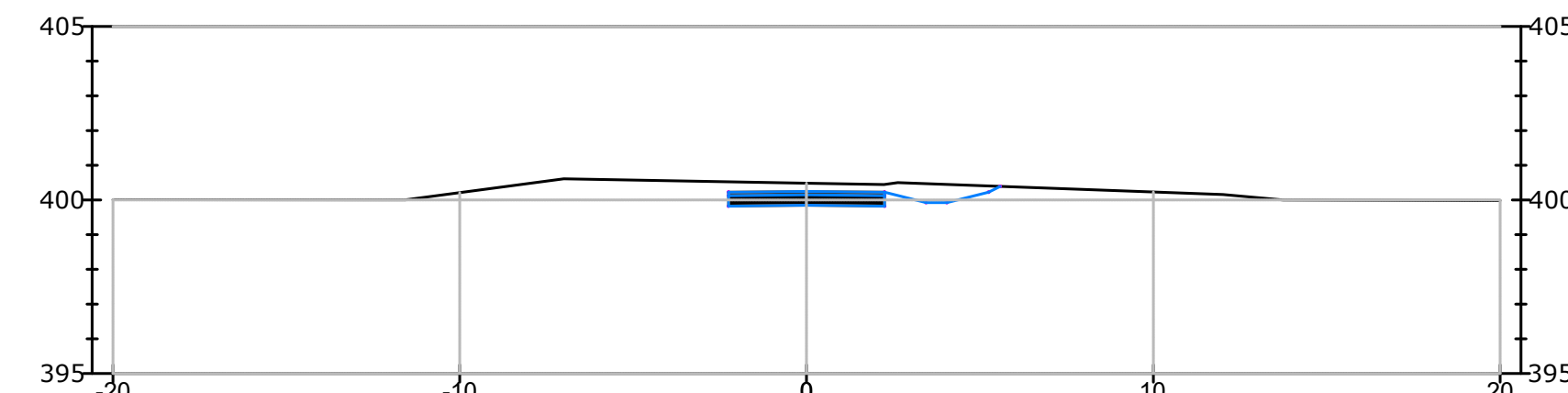
PROGRESSIVE TERRENO	400.00	400.00	400.00	400.00	400.00	400.00	400.00	400.00	400.00	400.00	400.00	400.00	400.00	400.00	400.00	400.00	400.00	400.00	400.00
QUOTE TERRENO	400.00	400.00	400.00	400.00	400.00	400.00	400.00	400.00	400.00	400.00	400.00	400.00	400.00	400.00	400.00	400.00	400.00	400.00	400.00
DISTANZE PARZIALI TERRENO	1.63	1.63	1.76	2.09	2.09														
PROGRESSIVE PROGETTO	400.00	400.00	400.00	400.00	400.00	400.00	400.00	400.00	400.00	400.00	400.00	400.00	400.00	400.00	400.00	400.00	400.00	400.00	400.00
QUOTE PROGETTO	400.00	400.00	400.00	400.00	400.00	400.00	400.00	400.00	400.00	400.00	400.00	400.00	400.00	400.00	400.00	400.00	400.00	400.00	400.00
DISTANZE PARZIALI PROGETTO	1.63	1.63	1.76	2.09	2.09														

ER-AD
Sezione 146
Progressiva: 3+040
Scala: 1:200
Quota di Riferimento: 395



PROGRESSIVE TERRENO	395.00	395.00	395.00	395.00	395.00	395.00	395.00	395.00	395.00	395.00	395.00	395.00	395.00	395.00	395.00	395.00	395.00	395.00	395.00
QUOTE TERRENO	395.00	395.00	395.00	395.00	395.00	395.00	395.00	395.00	395.00	395.00	395.00	395.00	395.00	395.00	395.00	395.00	395.00	395.00	395.00
DISTANZE PARZIALI TERRENO	1.58	1.58	1.18	2.67	2.67	8.37	2.10	4.25	5.25										
PROGRESSIVE PROGETTO	395.00	395.00	395.00	395.00	395.00	395.00	395.00	395.00	395.00	395.00	395.00	395.00	395.00	395.00	395.00	395.00	395.00	395.00	395.00
QUOTE PROGETTO	395.00	395.00	395.00	395.00	395.00	395.00	395.00	395.00	395.00	395.00	395.00	395.00	395.00	395.00	395.00	395.00	395.00	395.00	395.00
DISTANZE PARZIALI PROGETTO	1.58	1.58	1.18	2.67	2.67	8.37	2.10	4.25	5.25										

ER-AD
Sezione 147
Progressiva: 3+060
Scala: 1:200
Quota di Riferimento: 395



PROGRESSIVE TERRENO	395.00	395.00	395.00	395.00	395.00	395.00	395.00	395.00	395.00	395.00	395.00	395.00	395.00	395.00	395.00	395.00	395.00	395.00	395.00
QUOTE TERRENO	395.00	395.00	395.00	395.00	395.00	395.00	395.00	395.00	395.00	395.00	395.00	395.00	395.00	395.00	395.00	395.00	395.00	395.00	395.00
DISTANZE PARZIALI TERRENO	7.97	0.63	4.96	7.00	2.23	8.37	7.74	1.57	6.88										
PROGRESSIVE PROGETTO	395.00	395.00	395.00	395.00	395.00	395.00	395.00	395.00	395.00	395.00	395.00	395.00	395.00	395.00	395.00	395.00	395.00	395.00	395.00
QUOTE PROGETTO	395.00	395.00	395.00	395.00	395.00	395.00	395.00	395.00	395.00	395.00	395.00	395.00	395.00	395.00	395.00	395.00	395.00	395.00	395.00
DISTANZE PARZIALI PROGETTO	7.97	0.63	4.96	7.00	2.23	8.37	7.74	1.57	6.88										

Regione Sardegna
Provincia di Sassari
Comune di Sant'Antonio di Gallura

ANT S.r.l.

Sede: Sassari (SS) - Via 4 Novembre, 14 - 07100 Sassari (SS) - Tel. 079 2411111 - www.antgroup.it

(Proponente)

Sede: Sassari (SS) - Via 4 Novembre, 14 - 07100 Sassari (SS) - Tel. 079 2411111 - www.greenandgreen.it

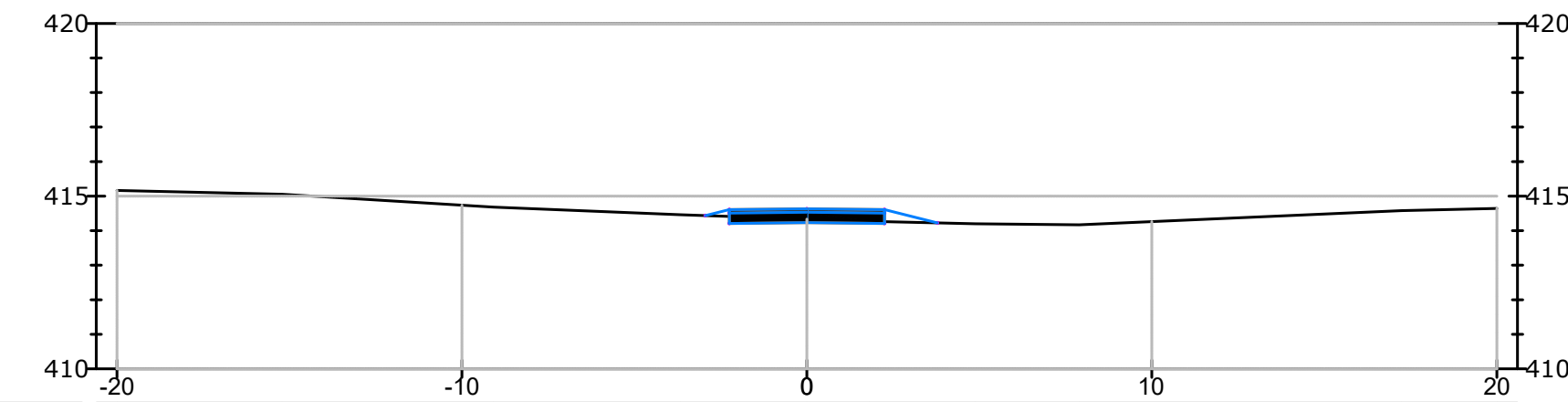
(Progettista)

REV.	DATA	DESCRIZIONE	PREPARATO	CONTROLLATO	APPROVATO
00	16/10/2023	Prima Emissione	A.Lo Feudo	D. Morelli	L. Splendido

NOME ELABORATO: Sezioni strade e piazzole

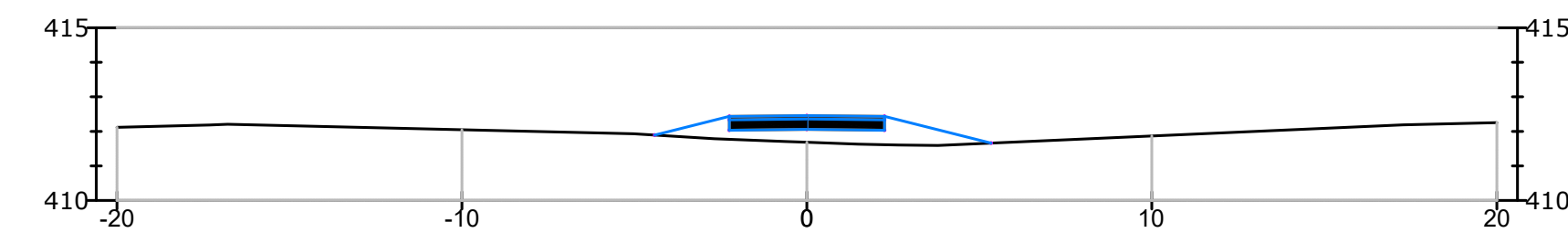
FORMATO: A0	FOGLIO: 13 di 57	Il tecnico Ing. Leonardo Splendido
SCALA: 1:200		
NOME FILE: C23ANTW001P021T00 Sezioni strade e piazzole		

IR-01
Sezione 1
Progressiva: 0+020
Scala: 1:200
Quota di Riferimento: 410



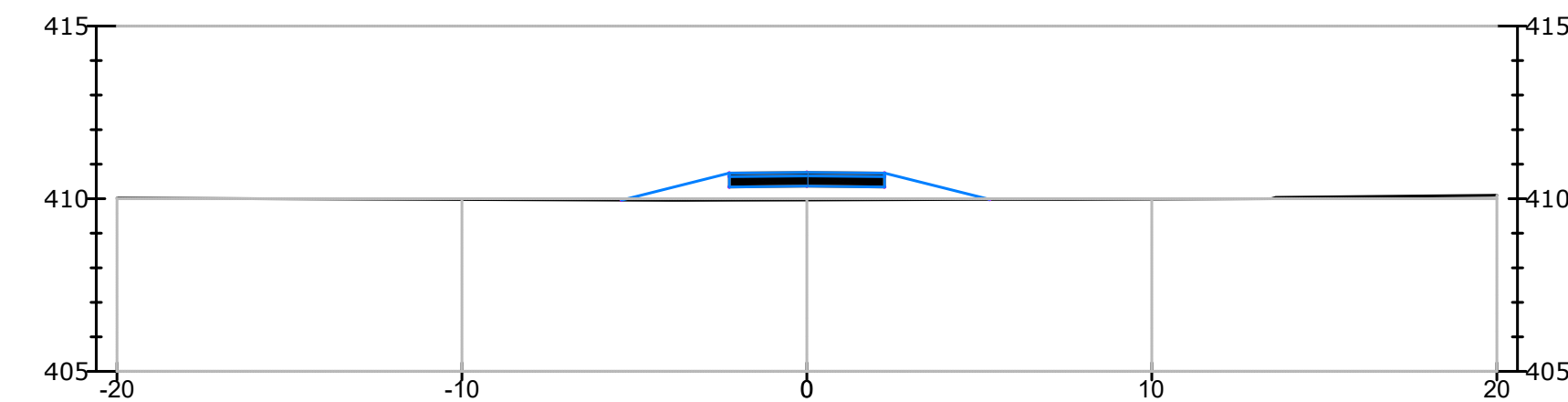
PROGRESSIVE TERRENO	-2000	-1500	-1000	-500	000	500	1000	1500	2000
QUOTE TERRENO	415.17	415.22	414.80	414.46	414.13	413.80	413.47	413.14	412.80
DISTANZE PARZIALI TERRENO	4.78	6.11	5.41	3.88	1.11	3.08	3.00	8.25	2.78
PROGRESSIVE PROGETTO	-2000	-1500	-1000	-500	000	500	1000	1500	2000
QUOTE PROGETTO	415.17	415.22	414.80	414.46	414.13	413.80	413.47	413.14	412.80
DISTANZE PARZIALI PROGETTO	4.78	6.11	5.41	3.88	1.11	3.08	3.00	8.25	2.78

IR-01
Sezione 2
Progressiva: 0+040
Scala: 1:200
Quota di Riferimento: 410



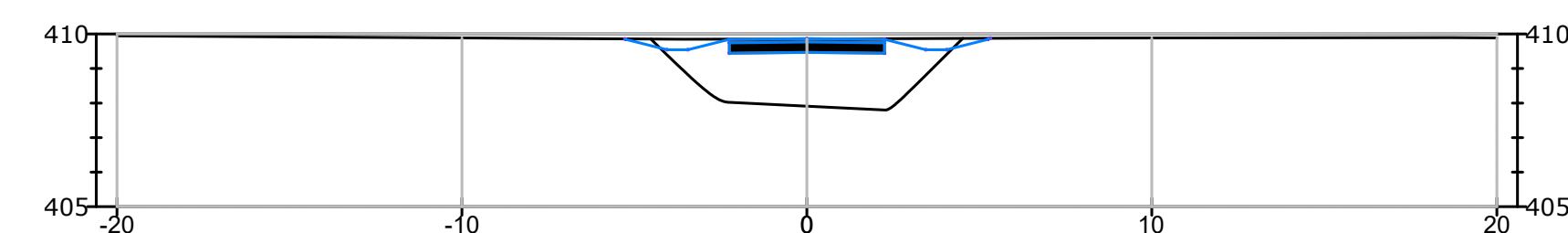
PROGRESSIVE TERRENO	-2000	-1721	-1679	-500	-200	000	200	500	1000	1200	2000
QUOTE TERRENO	412.12	412.19	412.21	411.81	411.79	411.70	411.68	411.63	411.59	412.19	412.25
DISTANZE PARZIALI TERRENO	2.69	3.92	11.26	2.24	2.07	1.56	1.15	11.48	2.77		
PROGRESSIVE PROGETTO	-2000	-1721	-1679	-500	-200	000	200	500	1000	1200	2000
QUOTE PROGETTO	412.12	412.19	412.21	411.81	411.79	411.70	411.68	411.63	411.59	412.19	412.25
DISTANZE PARZIALI PROGETTO	2.69	3.92	11.26	2.24	2.07	1.56	1.15	11.48	2.77		

IR-01
Sezione 3
Progressiva: 0+080
Scala: 1:200
Quota di Riferimento: 405



PROGRESSIVE TERRENO	-2000	-1602	-1520	-400	-300	000	500	700	1000	1800	2000
QUOTE TERRENO	408.02	408.00	408.09	408.05	408.05	408.06	408.09	408.09	408.00	410.10	410.07
DISTANZE PARZIALI TERRENO	2.99	2.98	6.81	2.98	2.97	2.12	5.99	2.99	2.78	6.24	
PROGRESSIVE PROGETTO	-2000	-1602	-1520	-400	-300	000	500	700	1000	1800	2000
QUOTE PROGETTO	408.02	408.00	408.09	408.05	408.05	408.06	408.09	408.09	408.00	410.10	410.07
DISTANZE PARZIALI PROGETTO	2.99	2.98	6.81	2.98	2.97	2.12	5.99	2.99	2.78	6.24	

IR-01
Sezione 4
Progressiva: 0+080
Scala: 1:200
Quota di Riferimento: 405



PROGRESSIVE TERRENO	-2000	-1000	-500	000	200	2000
QUOTE TERRENO	408.85	408.85	408.85	408.88	408.88	408.88
DISTANZE PARZIALI TERRENO	16.47	1.51	2.28	11.27	1.51	
PROGRESSIVE PROGETTO	-2000	-1000	-500	000	200	2000
QUOTE PROGETTO	408.85	408.85	408.85	408.88	408.88	408.88
DISTANZE PARZIALI PROGETTO	16.47	1.51	2.28	11.27	1.51	

Regione Sardegna
Provincia di Sassari
Comune di Sant'Antonio di Gallura

ANT S.r.l

10090 Alassio S.S. (SS)
Via E. De Amico, 10/A
07026 Sassari (SS) - Italy
Tel. +39 079 240143
www.antgroup.it

(Proponente)

green & green

INGENIERING

Viale della Repubblica, 10
07100 Nuoro (NU) - Italy
Tel. +39 0785 444444
www.greenandgreen.it

(Progettista)

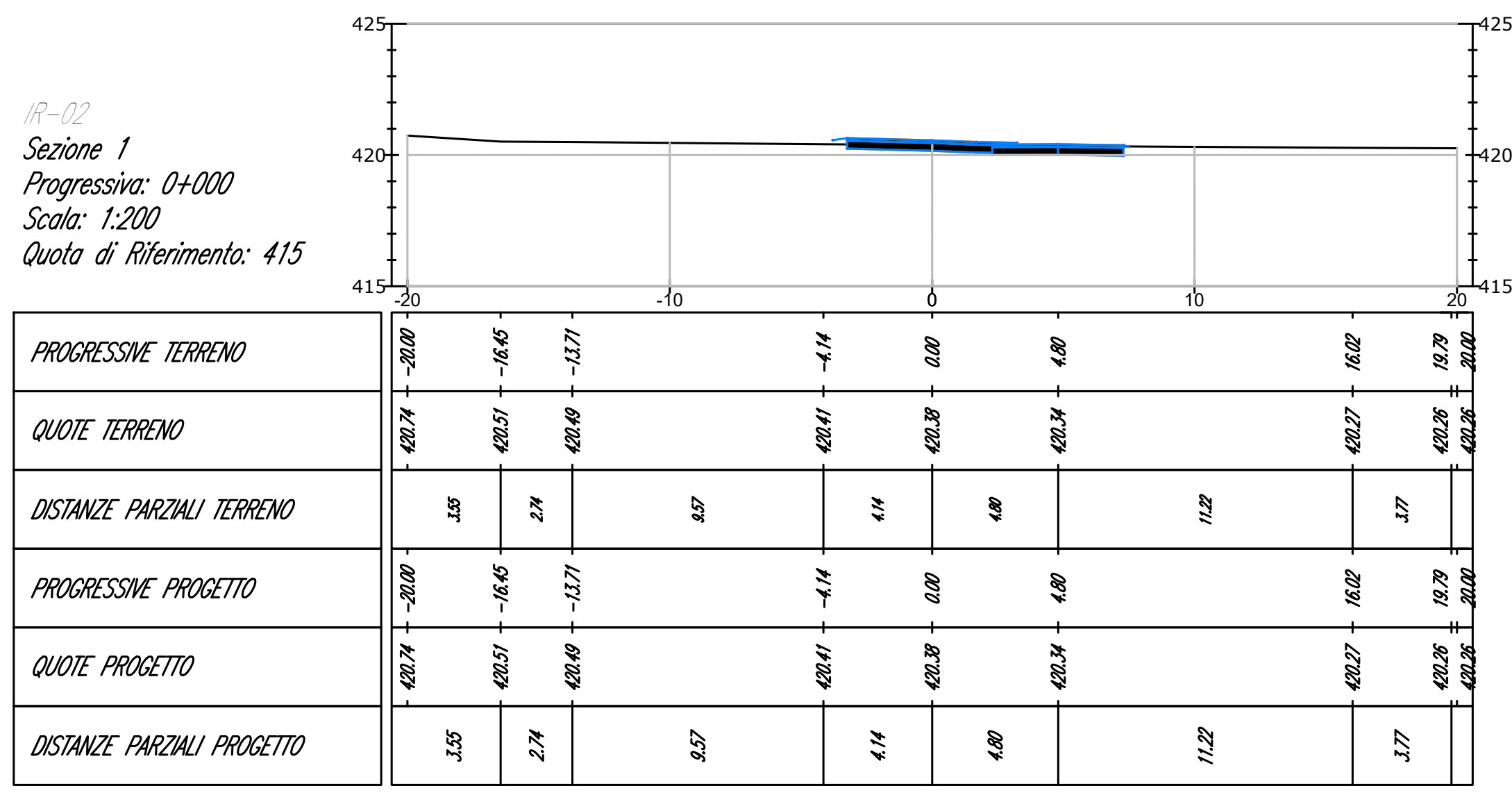
REV.	DATA	DESCRIZIONE	PREPARATO	CONTROLLATO	APPROVATO
00	16/10/2023	Prima Emissione	A.Lo Feudo	D. Morelli	L. Sblendido

PROGETTO
Impianto eolico di potenza nominale pari a 59,4 MW integrato con un sistema di accumulo di potenza nominale pari a 11,88 MW da realizzarsi nel Comune di Sant'Antonio di Gallura (SS)

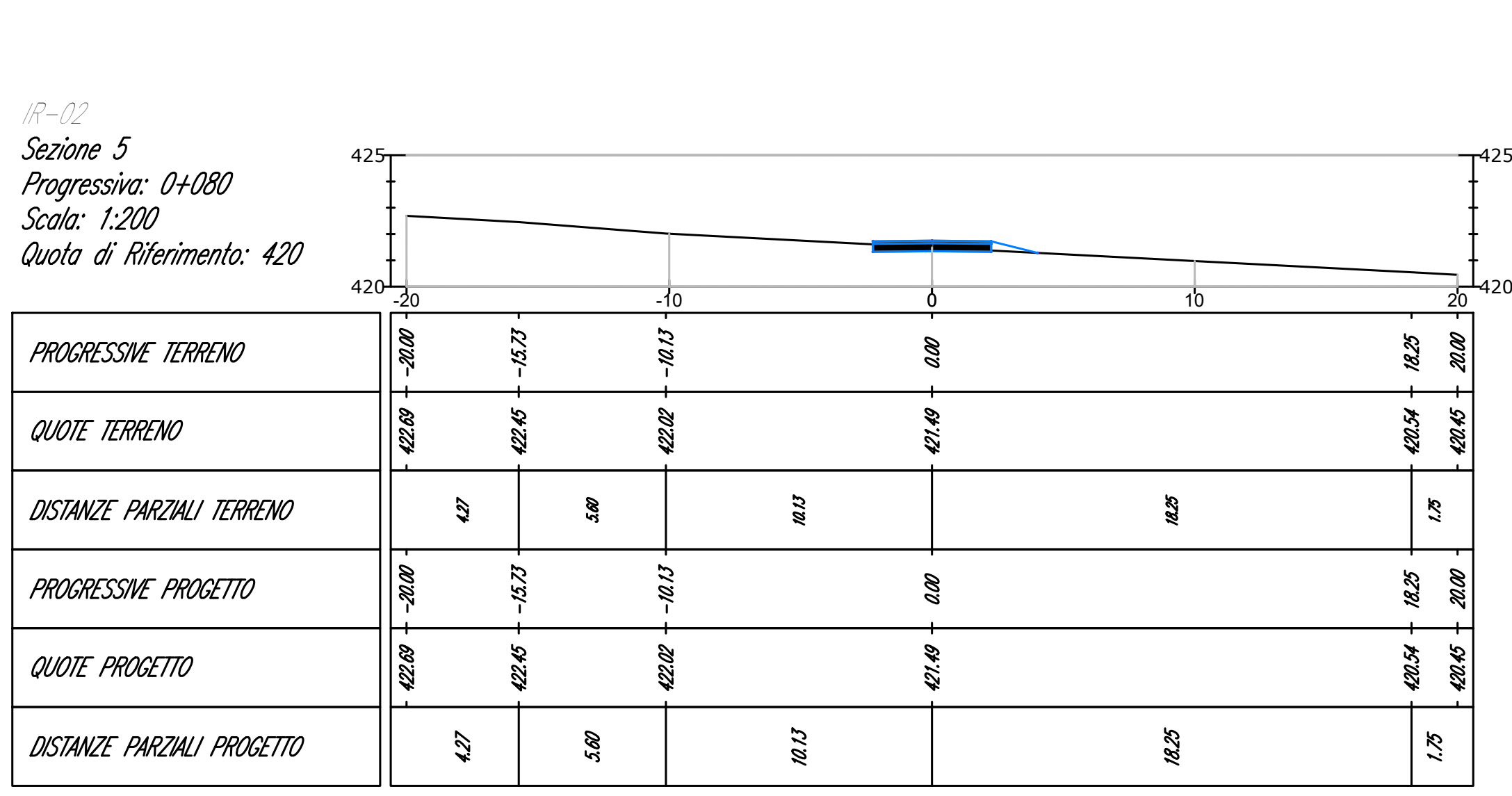
NOME ELABORATO: Sezioni strade e piazzole

FORMATO: A0	FOLGIO: 14 di 57	Il Tecnico Ing. Leonardo Sblendido
SCALA: 1:200		
NOME FILE: C23ANTW001P021T00 Sezioni strade e piazzole		

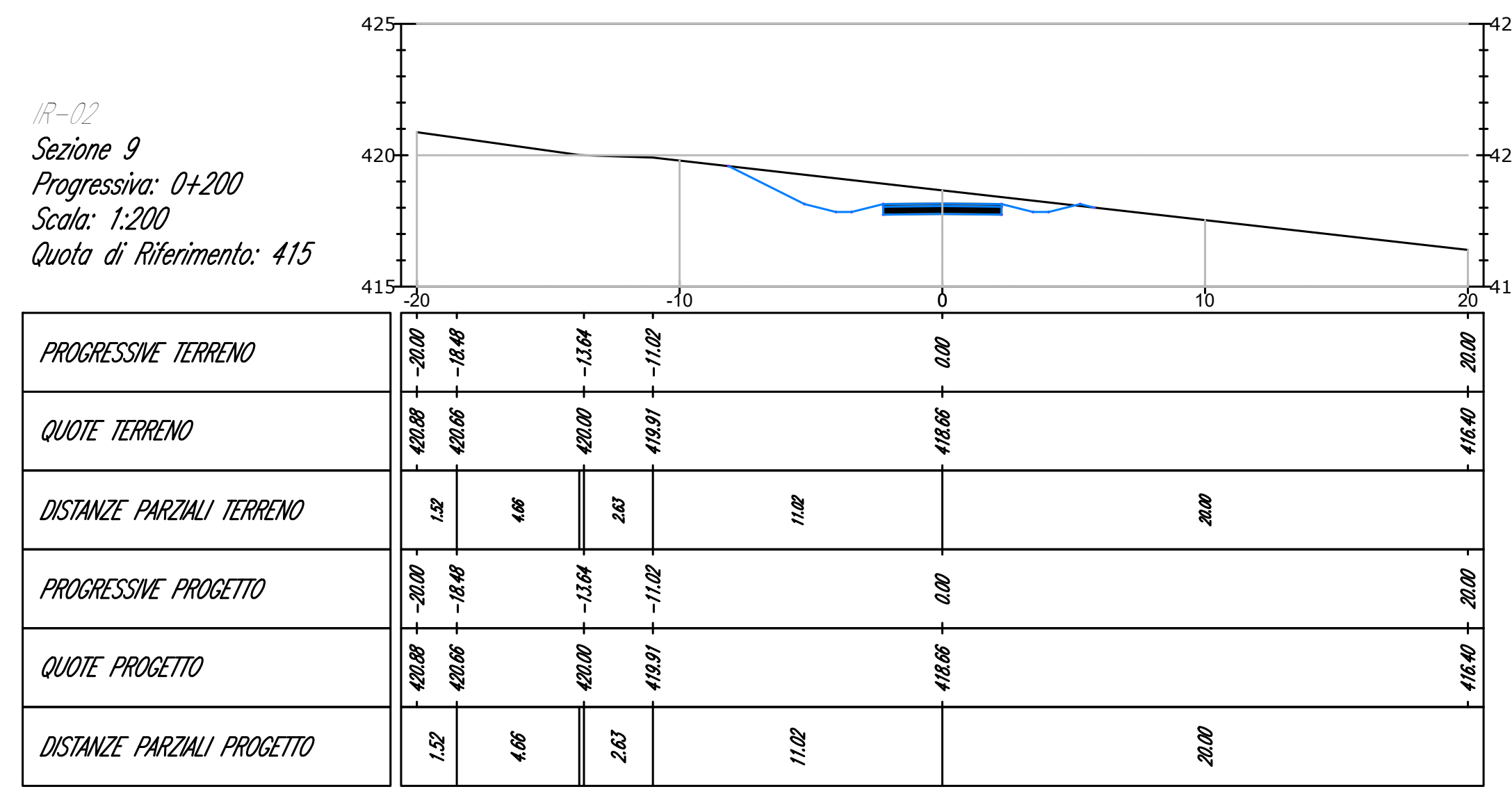
IR-02
Sezione 1
Progressiva: 0+000
Scala: 1:200
Quota di Riferimento: 415



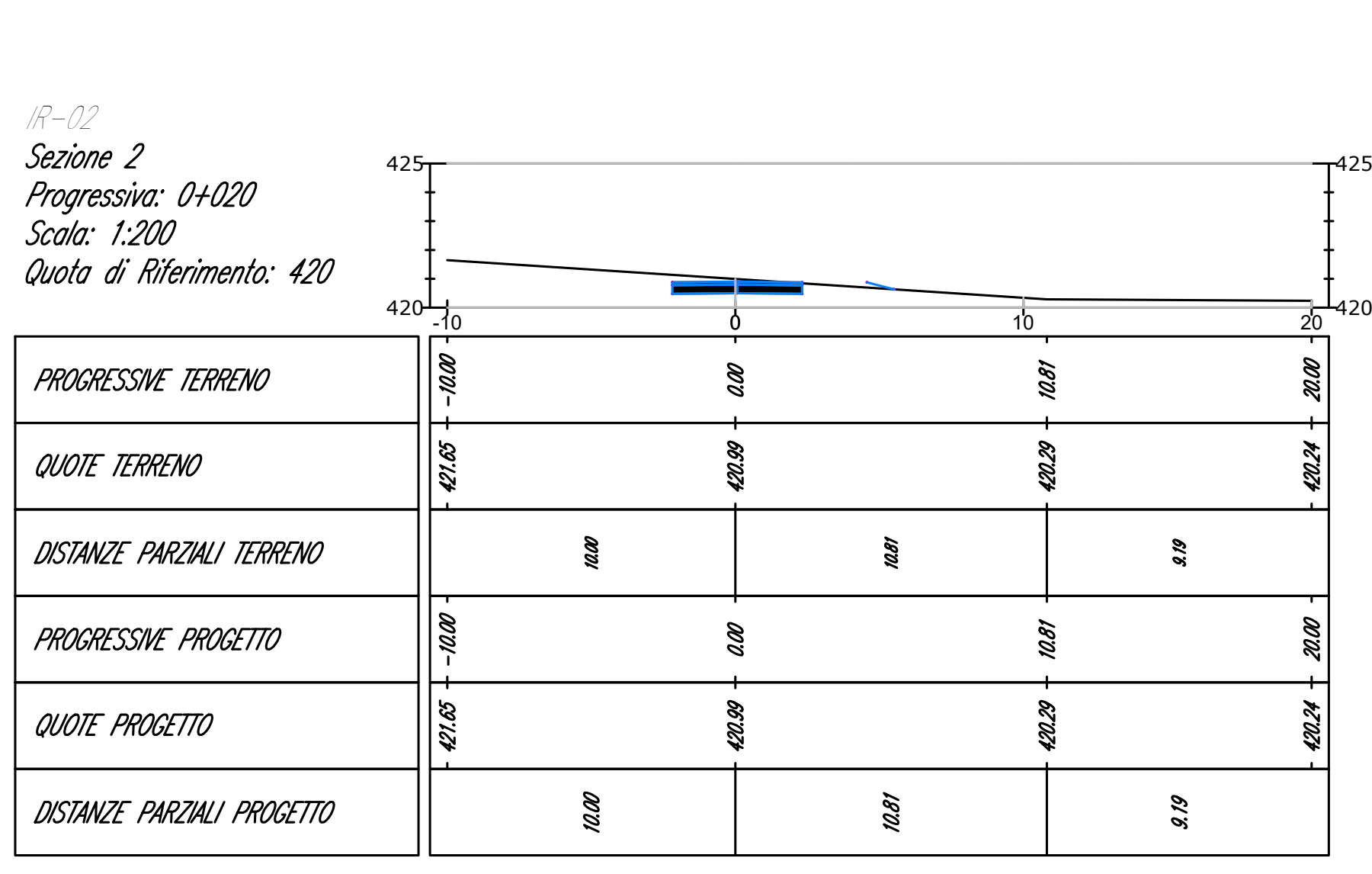
IR-02
Sezione 5
Progressiva: 0+080
Scala: 1:200
Quota di Riferimento: 420



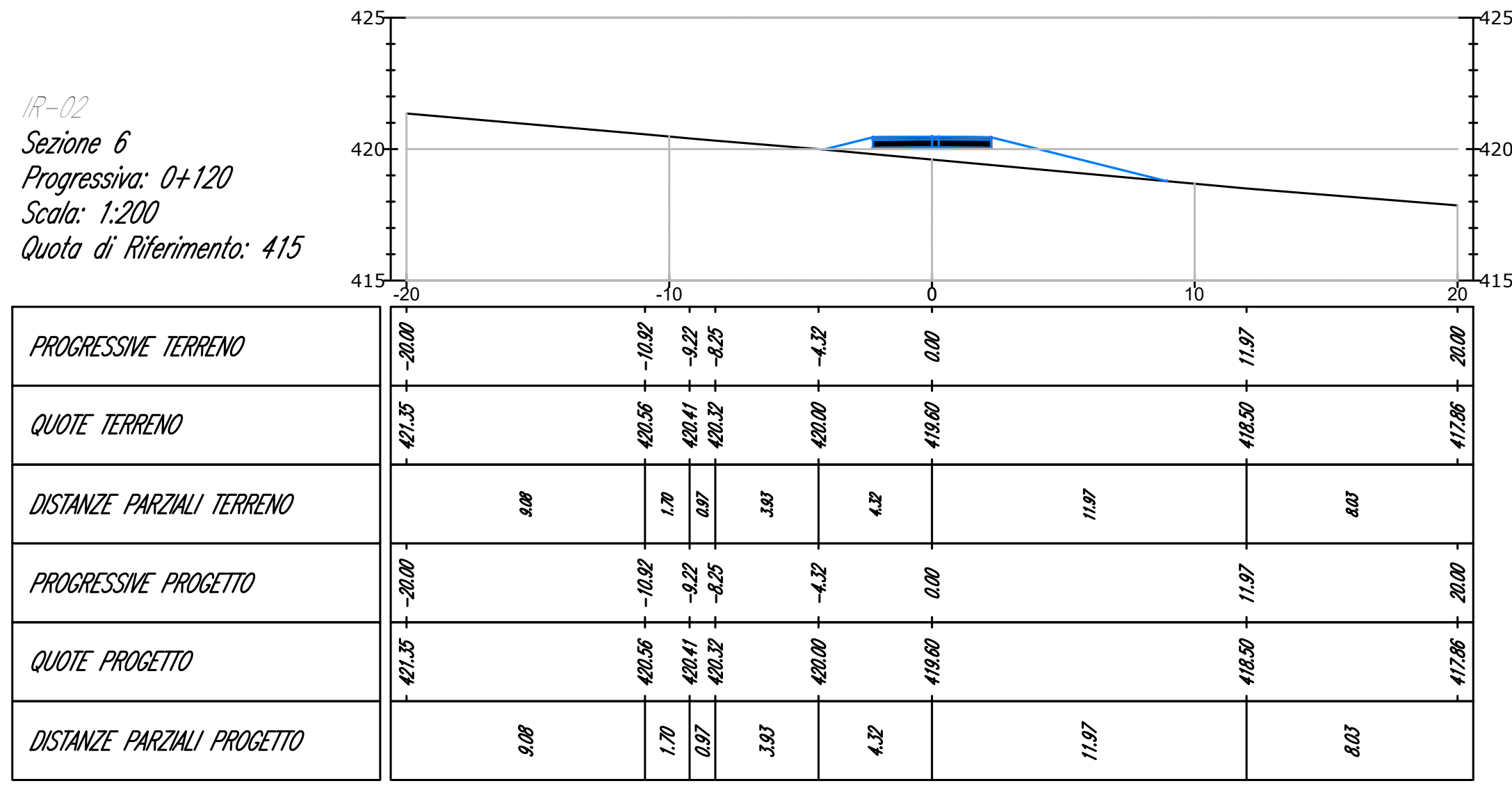
IR-02
Sezione 9
Progressiva: 0+200
Scala: 1:200
Quota di Riferimento: 415



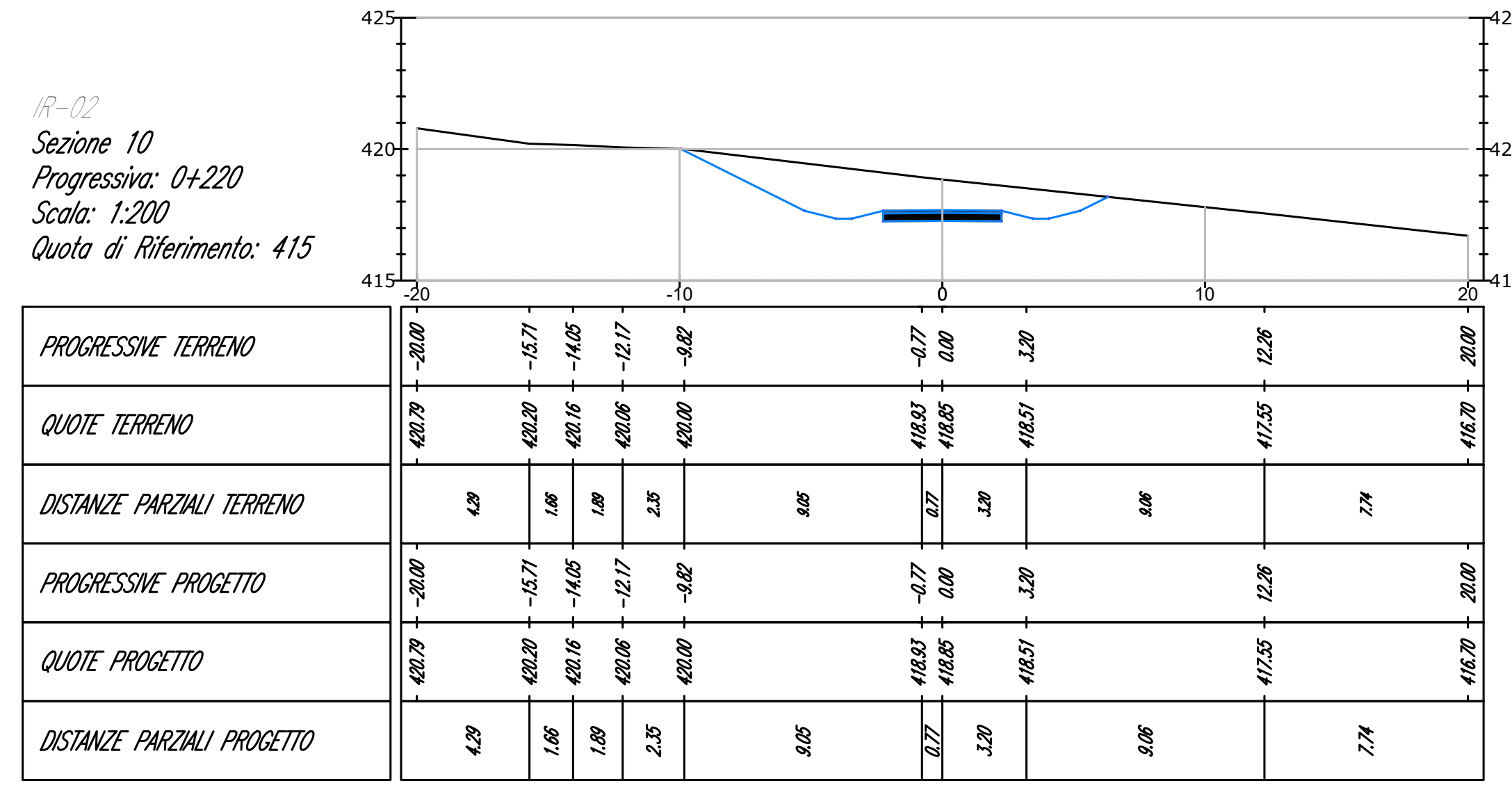
IR-02
Sezione 2
Progressiva: 0+020
Scala: 1:200
Quota di Riferimento: 420



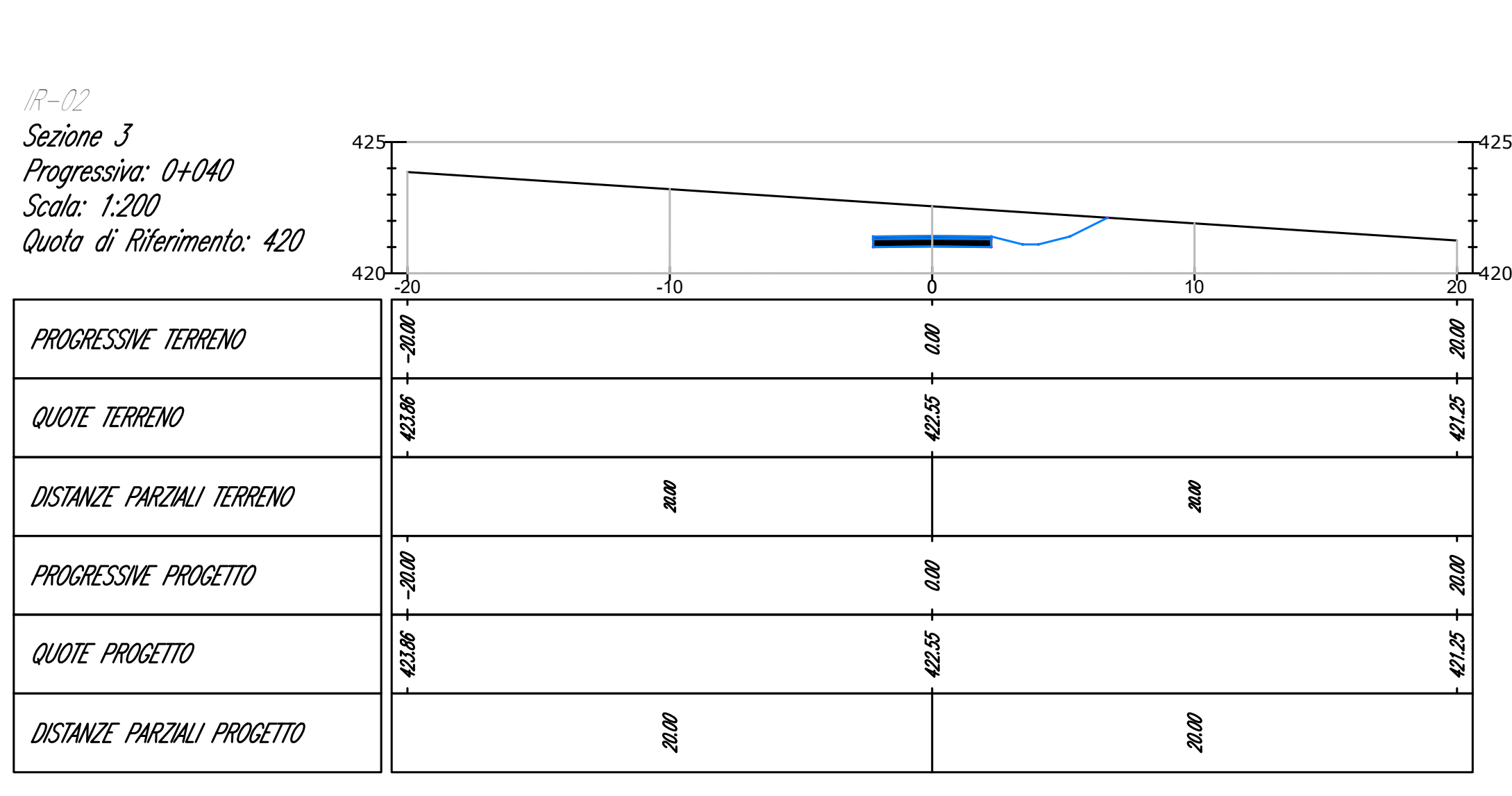
IR-02
Sezione 6
Progressiva: 0+120
Scala: 1:200
Quota di Riferimento: 415



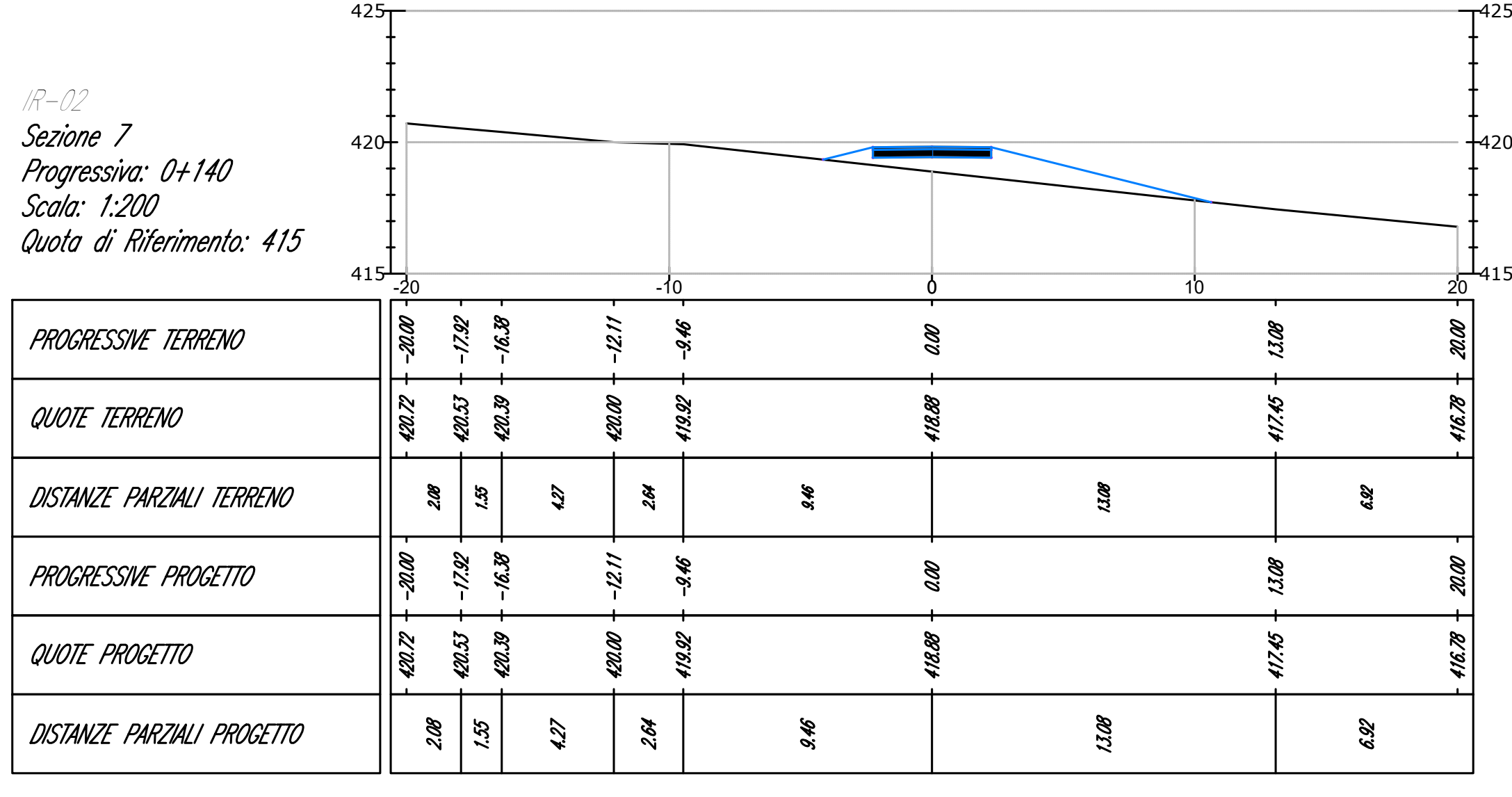
IR-02
Sezione 10
Progressiva: 0+220
Scala: 1:200
Quota di Riferimento: 415



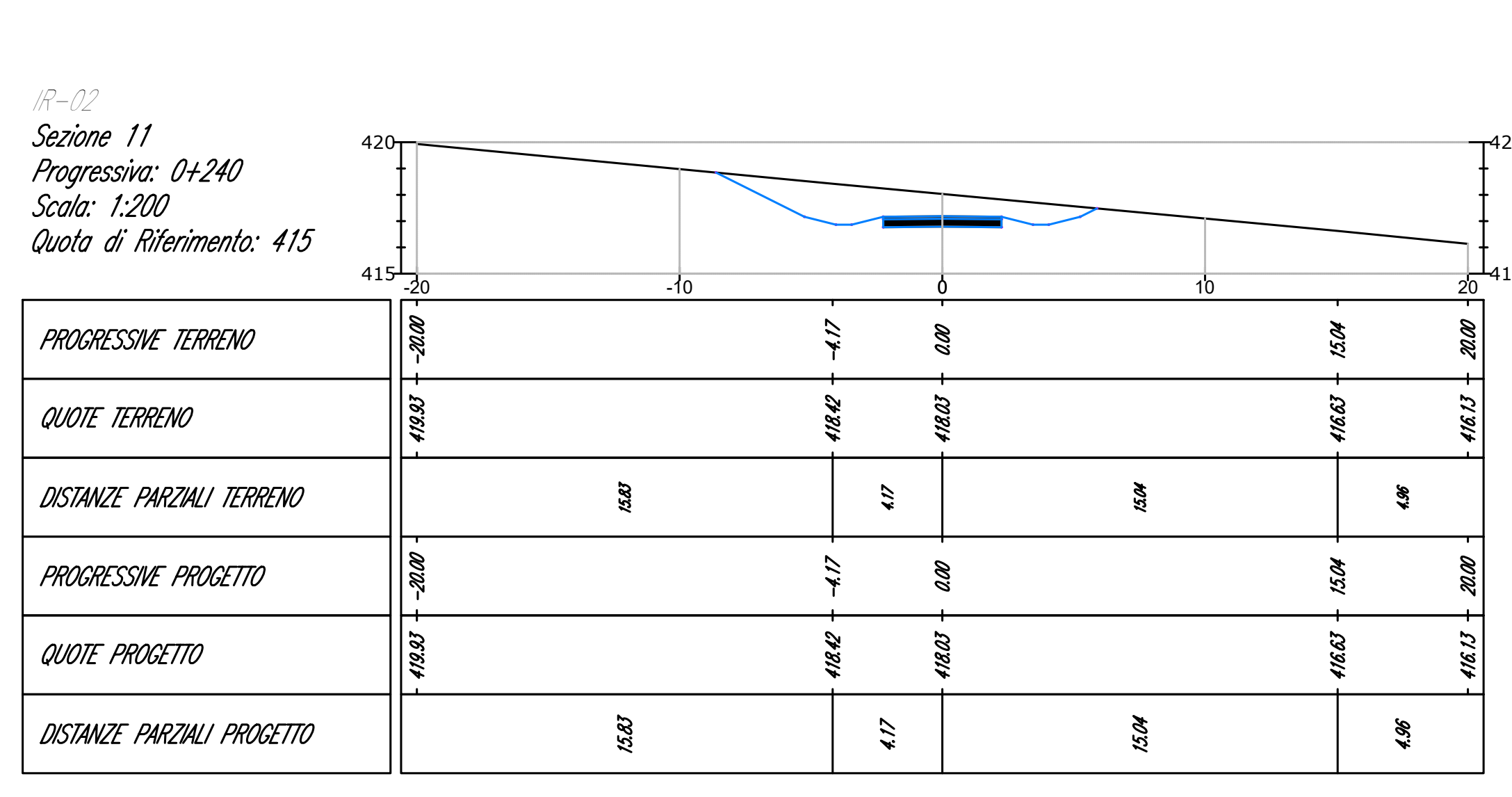
IR-02
Sezione 3
Progressiva: 0+040
Scala: 1:200
Quota di Riferimento: 420



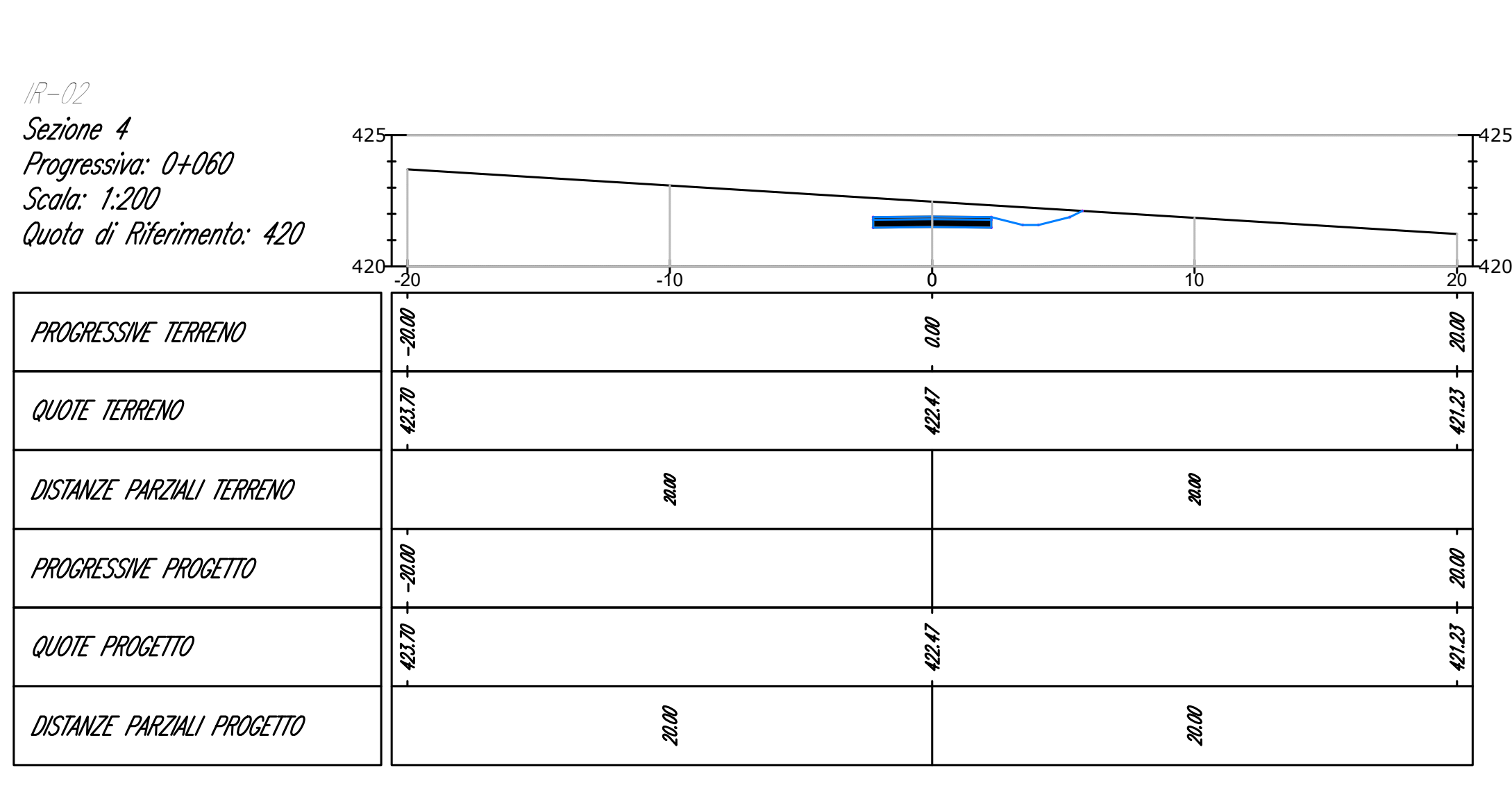
IR-02
Sezione 7
Progressiva: 0+140
Scala: 1:200
Quota di Riferimento: 415



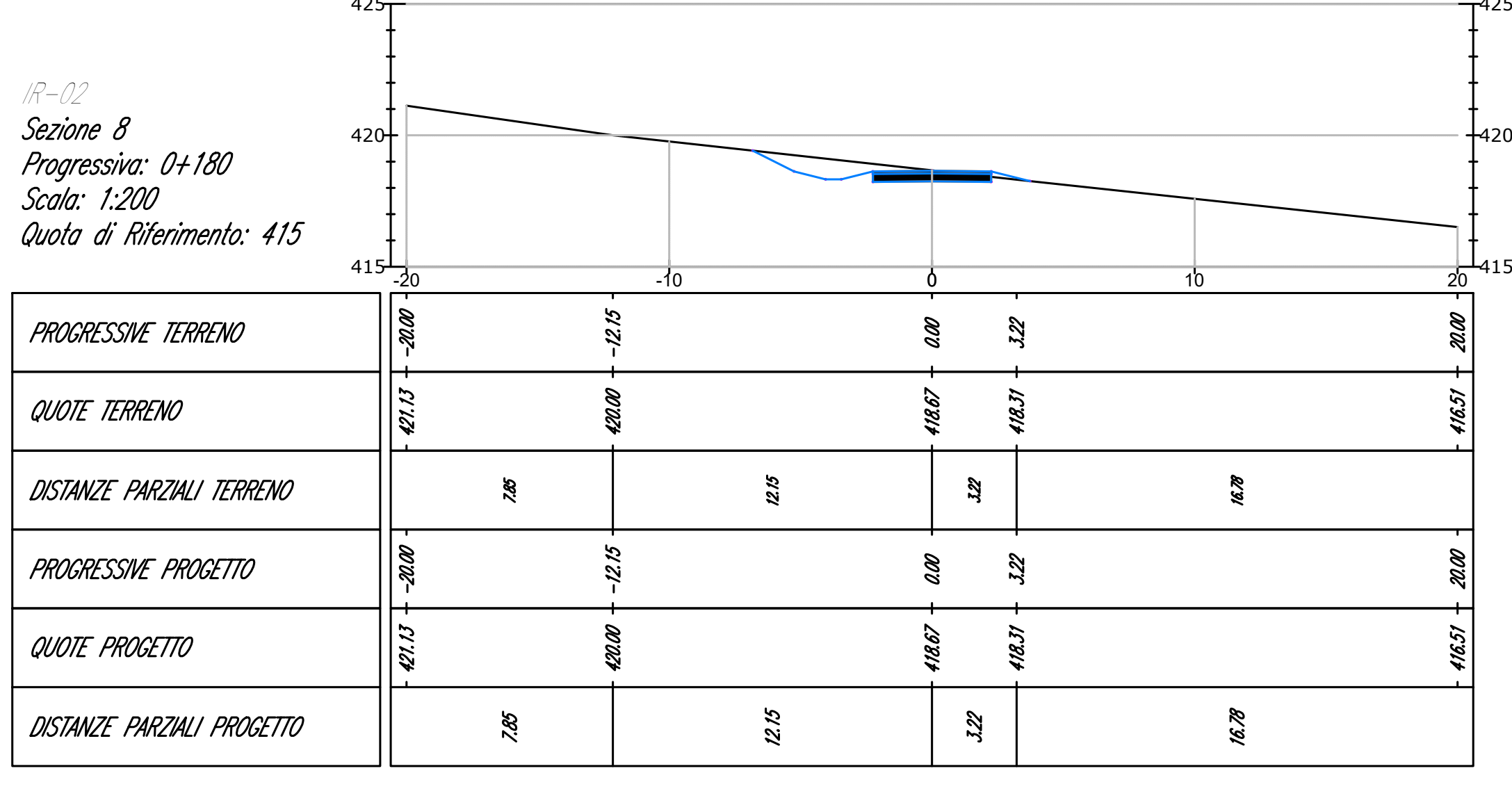
IR-02
Sezione 11
Progressiva: 0+240
Scala: 1:200
Quota di Riferimento: 415



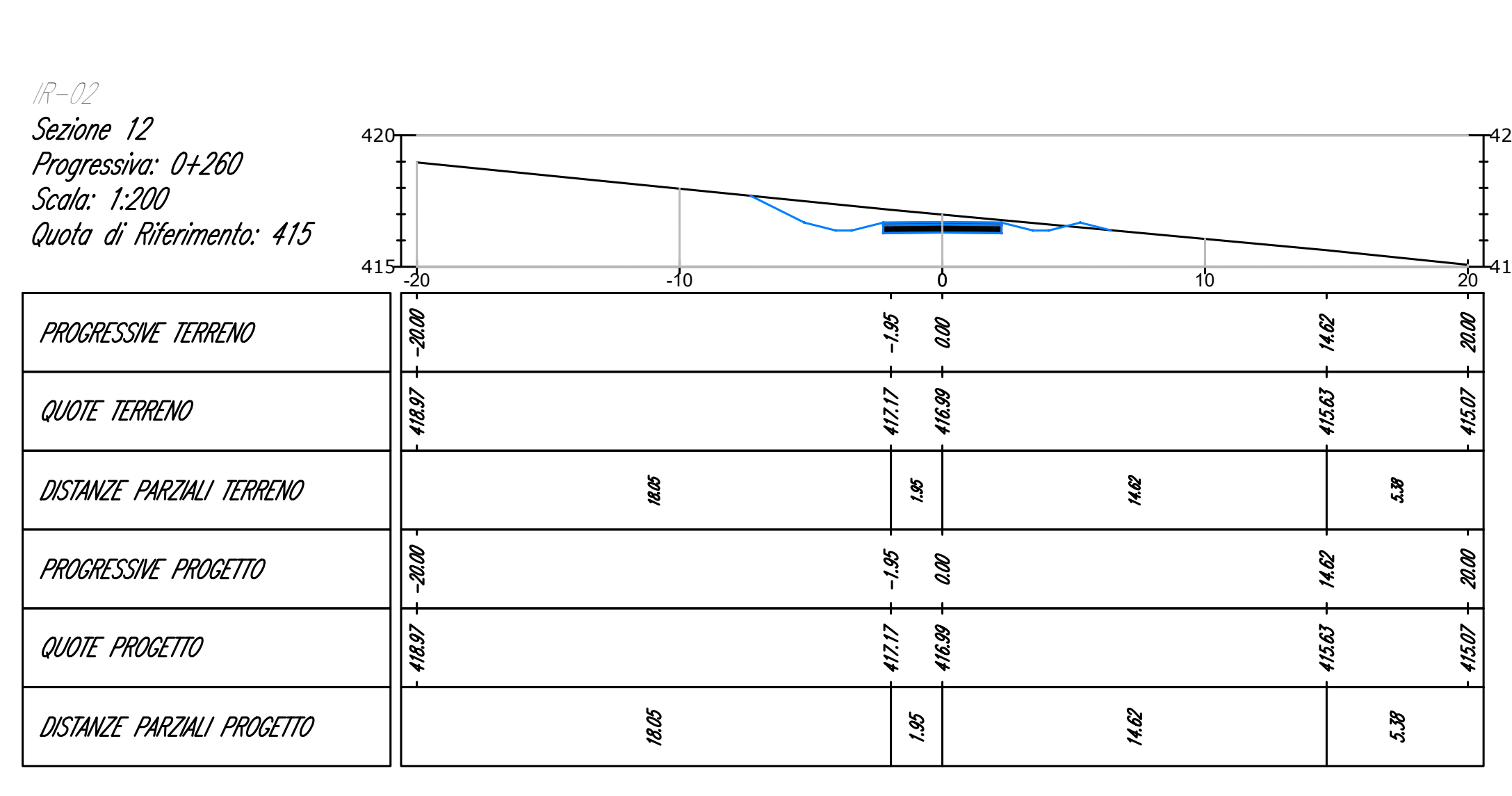
IR-02
Sezione 4
Progressiva: 0+060
Scala: 1:200
Quota di Riferimento: 420



IR-02
Sezione 8
Progressiva: 0+180
Scala: 1:200
Quota di Riferimento: 415



IR-02
Sezione 12
Progressiva: 0+260
Scala: 1:200
Quota di Riferimento: 415



**Regione Sardegna
Provincia di Sassari
Comune di Sant'Antonio di Gallura**

ANT S.r.l.

Leone Mediceo S.p.A.
20132 Milano (MI) - Italy
Capo Office: 02/80900000
ant@antgroup.it

(Proponente)

green & green

ING. INGEGNERIA
C/O LEONE MEDICEO S.P.A.
20132 Milano (MI) - Italy
Capo Office: 02/80900000
P.le C. De' Medici 1/10
00187 Roma (RM) - Italy
www.greenandgreen.it

(Progettista)

PROGETTO

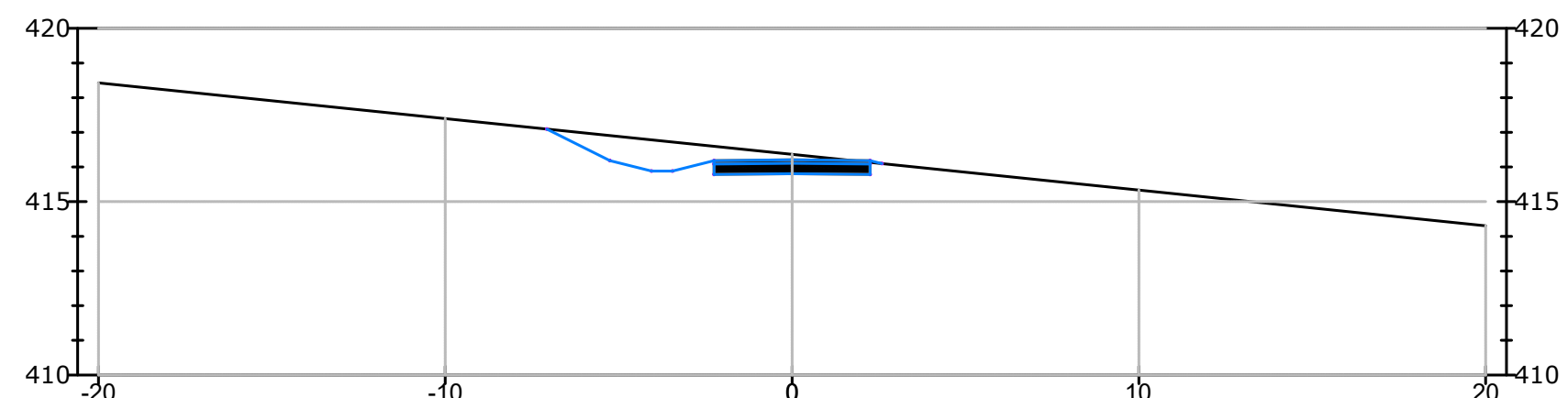
Impianto eolico di potenza nominale pari a 59,4 MW integrato con un sistema di accumulo di potenza nominale pari a 11,88 MW da realizzarsi nel Comune di Sant'Antonio di Gallura (SS)

REV.	DATA	DESCRIZIONE	PREPARATO	CONTROLLATO	APPROVATO
00	16/10/2023	Prima Emissione	A.Lo Feudo	D.Morelli	L. Splendido

NOME ELABORATO: Sezioni strade e piazzole

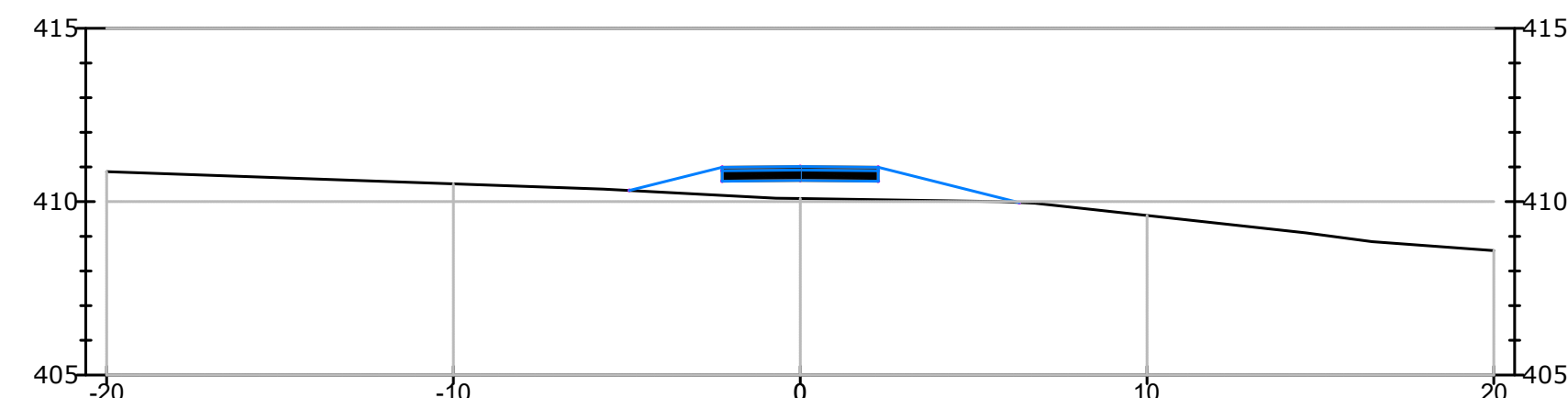
FORMATO	A0	FOLGIO	15 di 57
SCALA	1:200	Il tecnico Ing. Leonardo Splendido	
NOME FILE	C23ANTW001P021T00 Sezioni strade e piazzole		

IR-02
Sezione 13
Progressiva: 0+280
Scala: 1:200
Quota di Riferimento: 410



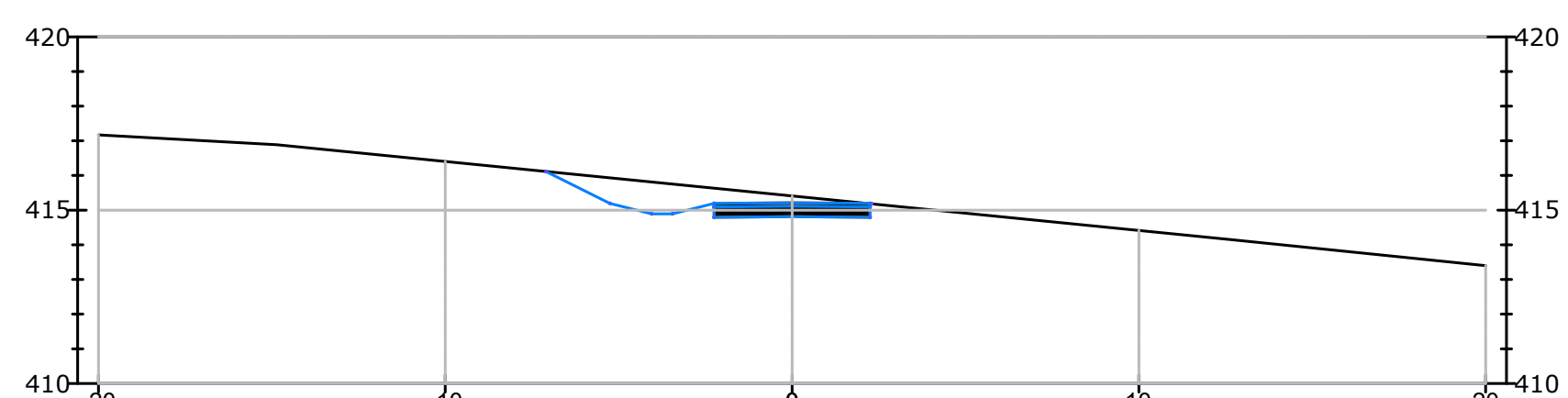
PROGRESSIVE TERRENO	-20,00	0,00	20,00
QUOTE TERRENO	416,43	416,37	416,30
DISTANZE PARZIALI TERRENO	20,00		20,00
PROGRESSIVE PROGETTO	-20,00	0,00	20,00
QUOTE PROGETTO	416,43	416,37	416,30
DISTANZE PARZIALI PROGETTO	20,00		20,00

IR-02
Sezione 17
Progressiva: 0+360
Scala: 1:200
Quota di Riferimento: 405



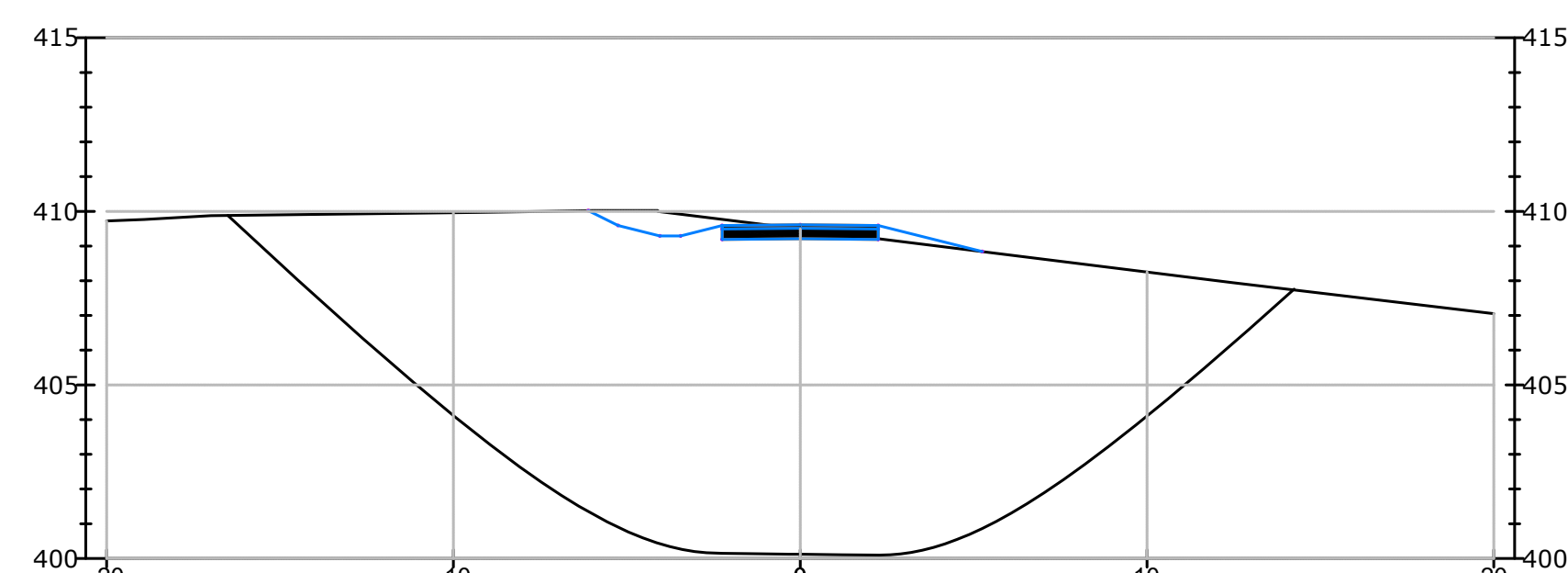
PROGRESSIVE TERRENO	-20,00	0,00	20,00
QUOTE TERRENO	410,06	410,00	409,93
DISTANZE PARZIALI TERRENO	14,37	4,67	1,96
PROGRESSIVE PROGETTO	-20,00	0,00	20,00
QUOTE PROGETTO	410,06	410,00	409,93
DISTANZE PARZIALI PROGETTO	14,37	4,67	1,96

IR-02
Sezione 14
Progressiva: 0+300
Scala: 1:200
Quota di Riferimento: 410



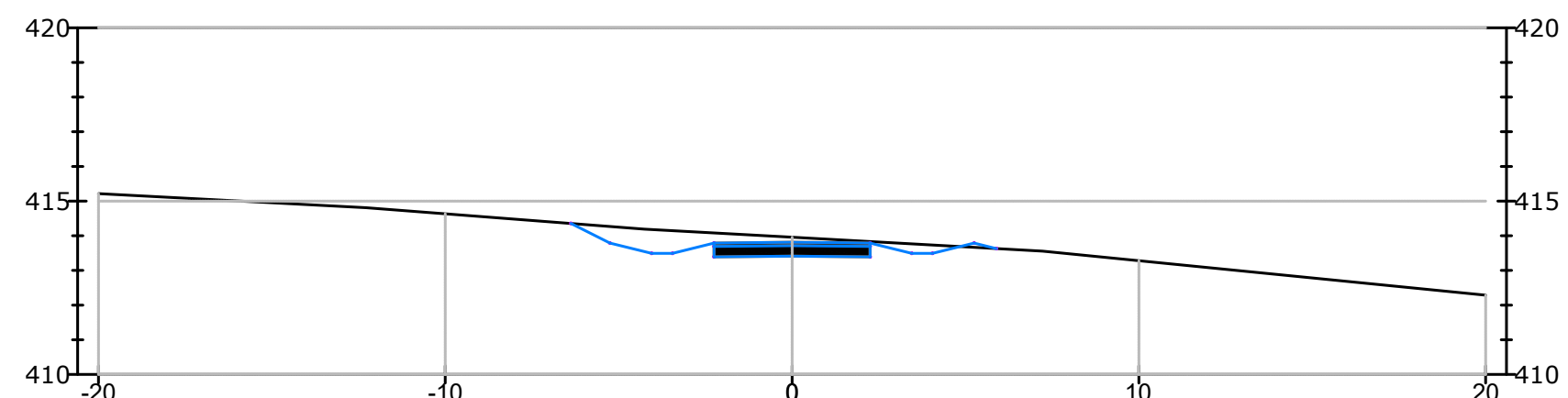
PROGRESSIVE TERRENO	-20,00	-14,06	0,00	12,97	20,00
QUOTE TERRENO	417,17	416,86	415,47	414,16	412,85
DISTANZE PARZIALI TERRENO	5,14	14,06	12,97	7,13	
PROGRESSIVE PROGETTO	-20,00	-14,06	0,00	12,97	20,00
QUOTE PROGETTO	417,17	416,86	415,47	414,16	412,85
DISTANZE PARZIALI PROGETTO	5,14	14,06	12,97	7,13	

IR-02
Sezione 18
Progressiva: 0+380
Scala: 1:200
Quota di Riferimento: 400



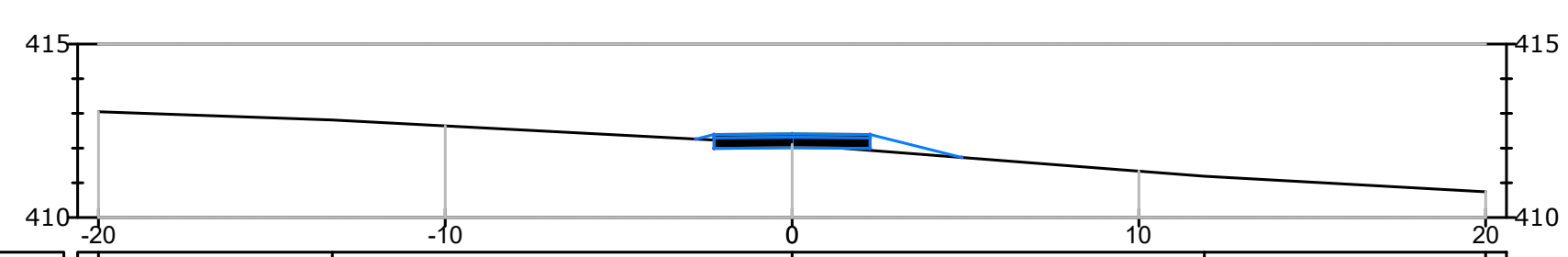
PROGRESSIVE TERRENO	-20,00	-16,99	-9,31	-7,27	-4,11	0,00	12,47	20,00
QUOTE TERRENO	402,74	402,56	402,37	402,00	401,63	401,26	400,89	400,52
DISTANZE PARZIALI TERRENO	1,08	6,67	7,68	1,94	1,39	1,06	12,47	7,13
PROGRESSIVE PROGETTO	-20,00	-16,99	-9,31	-7,27	-4,11	0,00	12,47	20,00
QUOTE PROGETTO	402,74	402,56	402,37	402,00	401,63	401,26	400,89	400,52
DISTANZE PARZIALI PROGETTO	1,08	6,67	7,68	1,94	1,39	1,06	12,47	7,13

IR-02
Sezione 15
Progressiva: 0+320
Scala: 1:200
Quota di Riferimento: 410



PROGRESSIVE TERRENO	-20,00	-12,28	-4,26	0,00	7,13	20,00
QUOTE TERRENO	415,21	414,81	414,19	413,56	412,85	412,14
DISTANZE PARZIALI TERRENO	7,72	8,02	4,26	7,13	8,02	
PROGRESSIVE PROGETTO	-20,00	-12,28	-4,26	0,00	7,13	20,00
QUOTE PROGETTO	415,21	414,81	414,19	413,56	412,85	412,14
DISTANZE PARZIALI PROGETTO	7,72	8,02	4,26	7,13	8,02	

IR-02
Sezione 16
Progressiva: 0+340
Scala: 1:200
Quota di Riferimento: 410



PROGRESSIVE TERRENO	-20,00	-11,28	0,00	11,89	20,00
QUOTE TERRENO	412,05	412,01	412,11	411,19	410,24
DISTANZE PARZIALI TERRENO	6,74	12,28	11,89	8,11	
PROGRESSIVE PROGETTO	-20,00	-11,28	0,00	11,89	20,00
QUOTE PROGETTO	412,05	412,01	412,11	411,19	410,24
DISTANZE PARZIALI PROGETTO	6,74	12,28	11,89	8,11	

**Regione Sardegna
Provincia di Sassari
Comune di Sant'Antonio di Gallura**

ANT S.r.l.

Strada Nazionale 6
21010 Piana (SS) - Italy
C.A.P. 07040 - Sardegna
www.antisrl.it

(Proponente)

green & green

ING. ENGINEERING
Via S. Maria S. S. 11
07040 Piana (SS) - Italy
Tel. +39 079 842225
www.greenandgreen.it

(Progettista)

PROGETTO

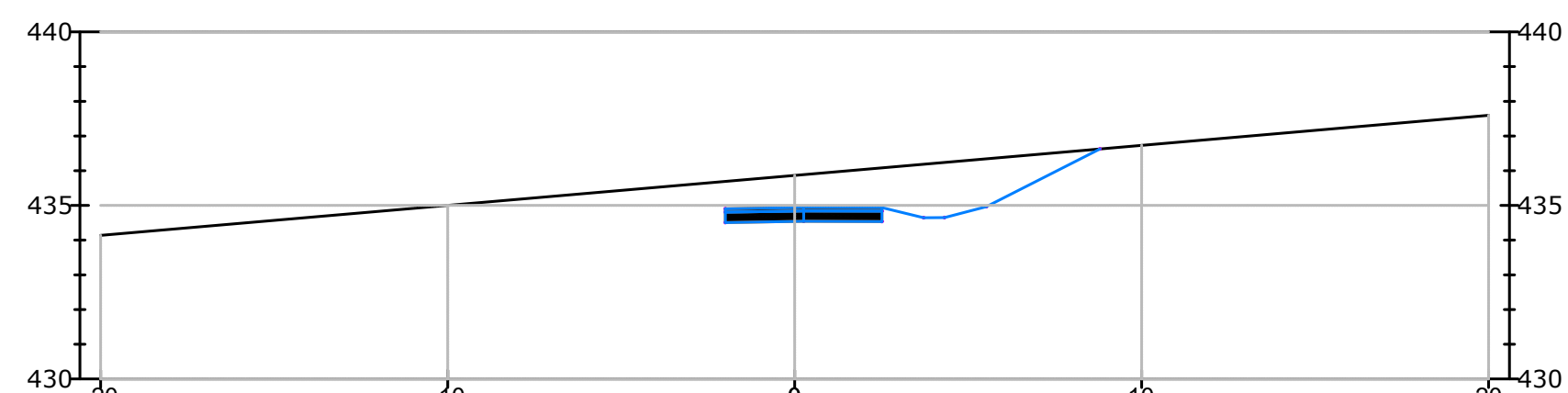
Impianto eolico di potenza nominale pari a 59,4 MW integrato con un sistema di accumulo di potenza nominale pari a 11,88 MW da realizzarsi nel Comune di Sant'Antonio di Gallura (SS)

REV.	DATA	DESCRIZIONE	PREPARATO	CONTROLLATO	APPROVATO
00	16/10/2023	Prima Emissione	A.Lo Feudo	D. Morelli	L. Splendido

NOME ELABORATO: Sezioni strade e piazzole

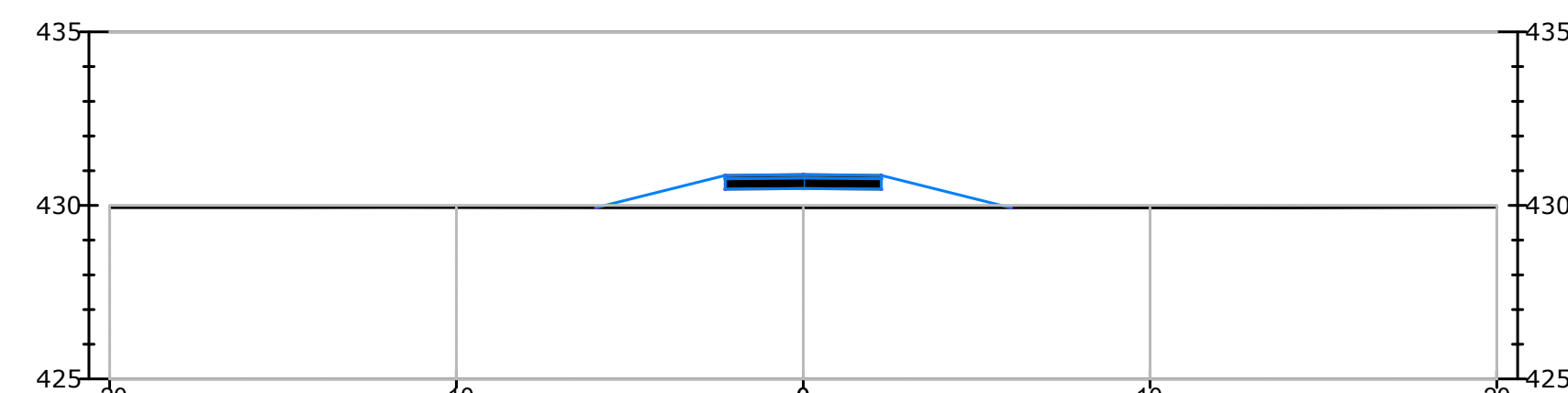
FORMATO	A0	FOLGIO	16 di 57	Il tecnico Ing. Leonardo Splendido
SCALA	1:200			
NOME FILE	C23ANTW001P021T00 Sezioni strade e piazzole			

IR-03
Sezione 1
Progressiva: 0+020
Scala: 1:200
Quota di Riferimento: 430



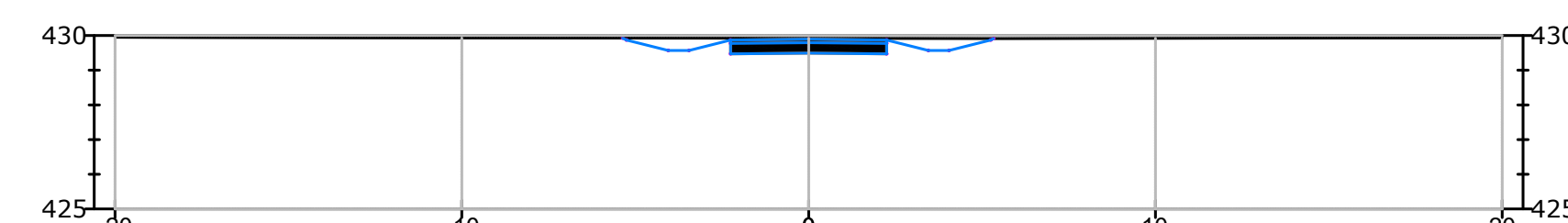
PROGRESSIVE TERRENO	-20,00	0,00	20,00
QUOTE TERRENO	424,14	425,07	427,09
DISTANZE PARZIALI TERRENO	20,00		20,00
PROGRESSIVE PROGETTO	-20,00	0,00	20,00
QUOTE PROGETTO	424,14	425,07	427,09
DISTANZE PARZIALI PROGETTO	20,00		20,00

IR-03
Sezione 5
Progressiva: 0+140
Scala: 1:200
Quota di Riferimento: 425



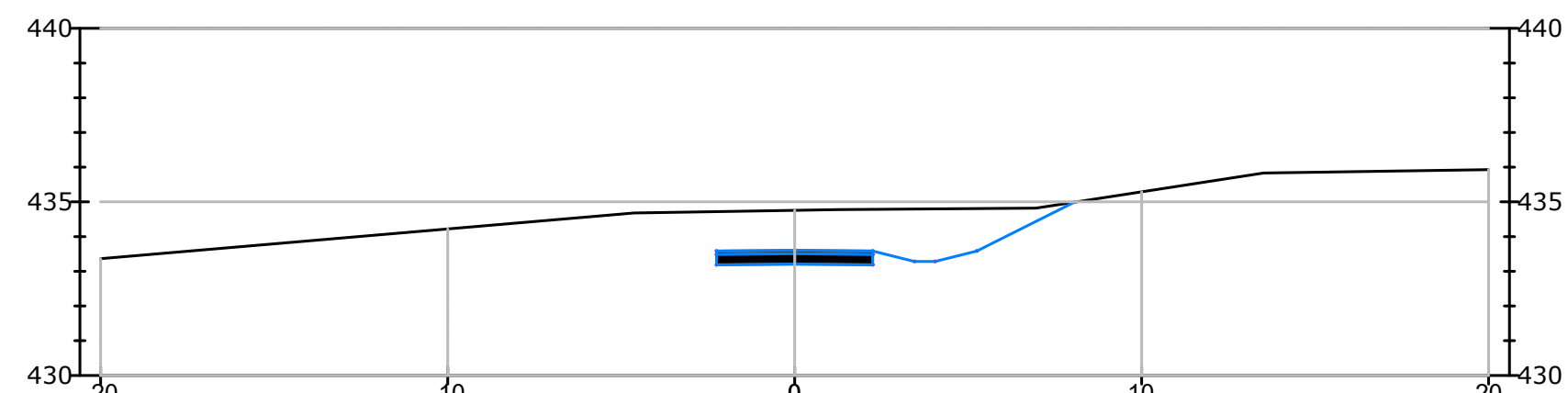
PROGRESSIVE TERRENO	-20,00	-10,00	0,00	10,00	20,00
QUOTE TERRENO	425,14	425,14	425,14	425,14	425,14
DISTANZE PARZIALI TERRENO	2,50	2,50	2,50	2,50	2,50
PROGRESSIVE PROGETTO	-20,00	-10,00	0,00	10,00	20,00
QUOTE PROGETTO	425,14	425,14	425,14	425,14	425,14
DISTANZE PARZIALI PROGETTO	2,50	2,50	2,50	2,50	2,50

IR-03
Sezione 9
Progressiva: 0+220
Scala: 1:200
Quota di Riferimento: 425



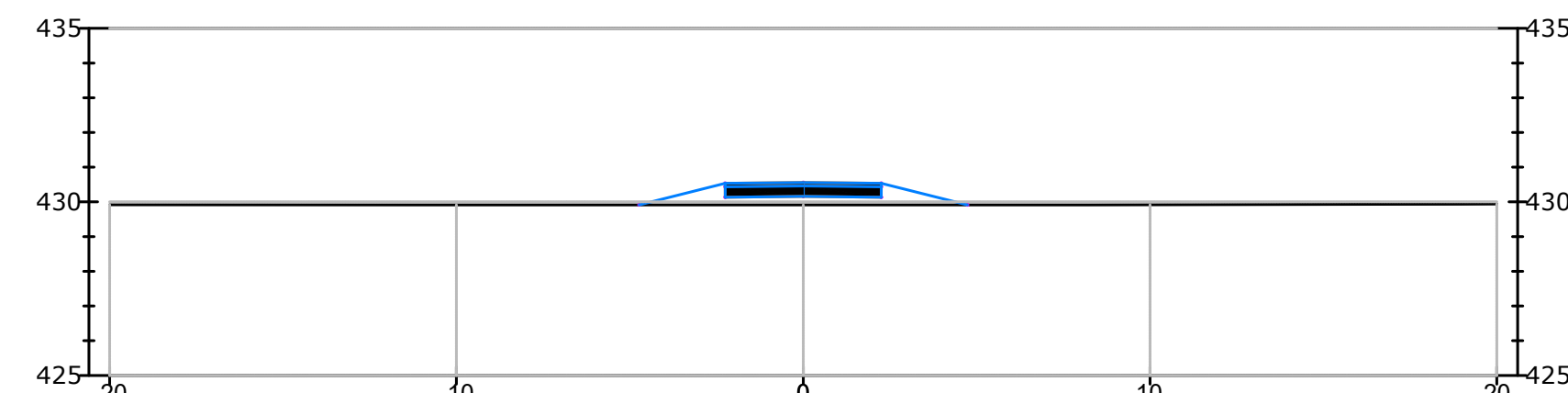
PROGRESSIVE TERRENO	-20,00	-10,00	0,00	10,00	20,00
QUOTE TERRENO	425,16	425,14	425,14	425,14	425,14
DISTANZE PARZIALI TERRENO	2,16	4,22	10,00	1,42	5,59
PROGRESSIVE PROGETTO	-20,00	-10,00	0,00	10,00	20,00
QUOTE PROGETTO	425,16	425,14	425,14	425,14	425,14
DISTANZE PARZIALI PROGETTO	2,16	4,22	10,00	1,42	5,59

IR-03
Sezione 2
Progressiva: 0+040
Scala: 1:200
Quota di Riferimento: 430



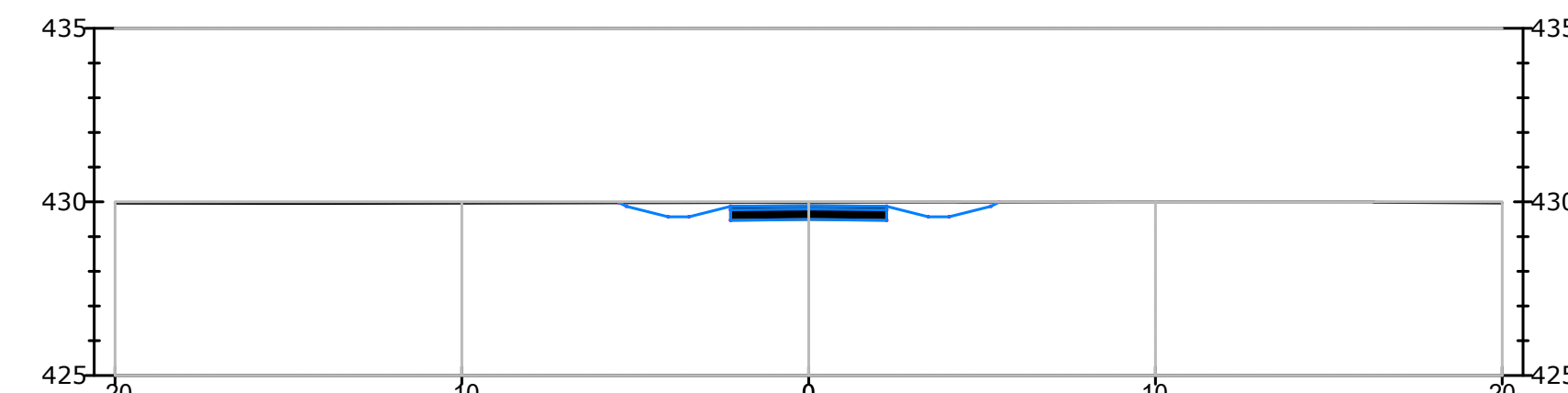
PROGRESSIVE TERRENO	-20,00	-10,00	0,00	10,00	20,00
QUOTE TERRENO	423,38	424,08	424,78	424,02	425,07
DISTANZE PARZIALI TERRENO	6,57	4,61	2,24	5,71	6,69
PROGRESSIVE PROGETTO	-20,00	-10,00	0,00	10,00	20,00
QUOTE PROGETTO	423,38	424,08	424,78	424,02	425,07
DISTANZE PARZIALI PROGETTO	6,57	4,61	2,24	5,71	6,69

IR-03
Sezione 6
Progressiva: 0+160
Scala: 1:200
Quota di Riferimento: 425



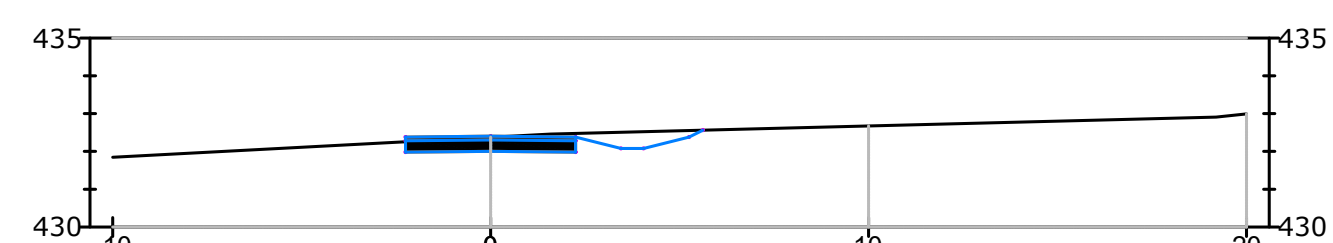
PROGRESSIVE TERRENO	-20,00	-10,00	0,00	10,00	20,00
QUOTE TERRENO	425,02	425,02	425,02	425,02	425,02
DISTANZE PARZIALI TERRENO	6,49		11,51	2,74	2,68
PROGRESSIVE PROGETTO	-20,00	-10,00	0,00	10,00	20,00
QUOTE PROGETTO	425,02	425,02	425,02	425,02	425,02
DISTANZE PARZIALI PROGETTO	6,49		11,51	2,74	2,68

IR-03
Sezione 10
Progressiva: 0+240
Scala: 1:200
Quota di Riferimento: 425



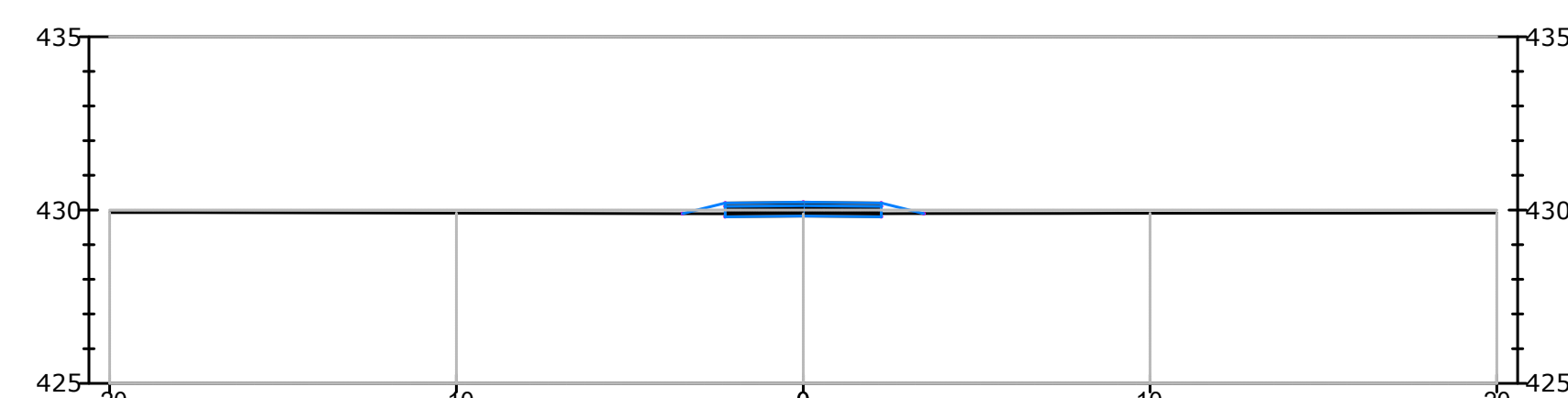
PROGRESSIVE TERRENO	-20,00	-10,00	0,00	10,00	20,00
QUOTE TERRENO	425,06	425,06	425,06	425,06	425,06
DISTANZE PARZIALI TERRENO	5,89	14,39	4,19	4,59	5,17
PROGRESSIVE PROGETTO	-20,00	-10,00	0,00	10,00	20,00
QUOTE PROGETTO	425,06	425,06	425,06	425,06	425,06
DISTANZE PARZIALI PROGETTO	5,89	14,39	4,19	4,59	5,17

IR-03
Sezione 3
Progressiva: 0+060
Scala: 1:200
Quota di Riferimento: 430



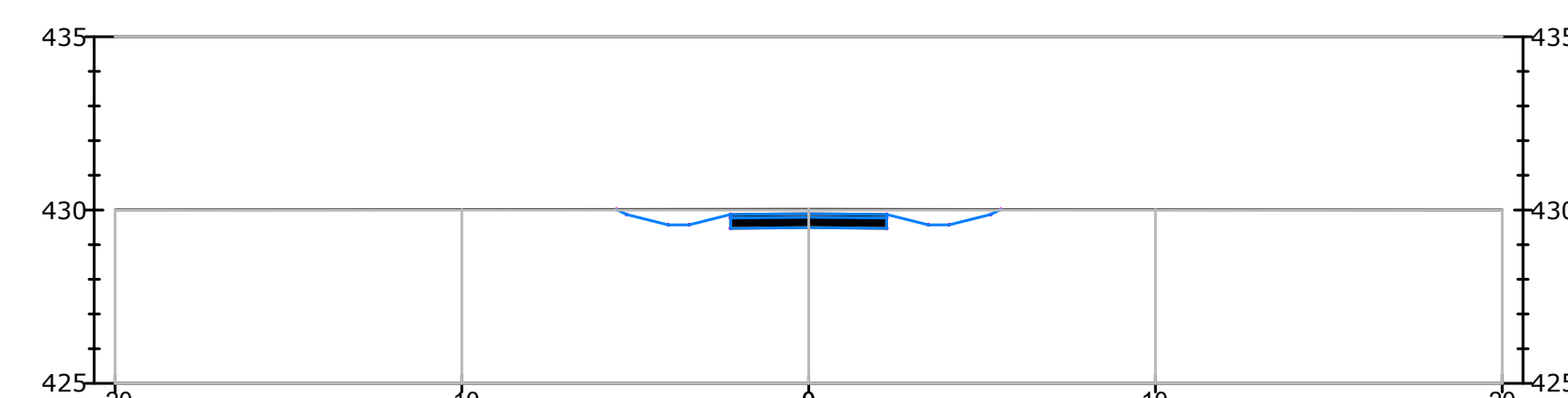
PROGRESSIVE TERRENO	-10,00	0,00	10,00	20,00
QUOTE TERRENO	424,14	424,17	424,46	424,91
DISTANZE PARZIALI TERRENO	10,00	1,59	17,80	6,61
PROGRESSIVE PROGETTO	-10,00	0,00	10,00	20,00
QUOTE PROGETTO	424,14	424,17	424,46	424,91
DISTANZE PARZIALI PROGETTO	10,00	1,59	17,80	6,61

IR-03
Sezione 7
Progressiva: 0+180
Scala: 1:200
Quota di Riferimento: 425



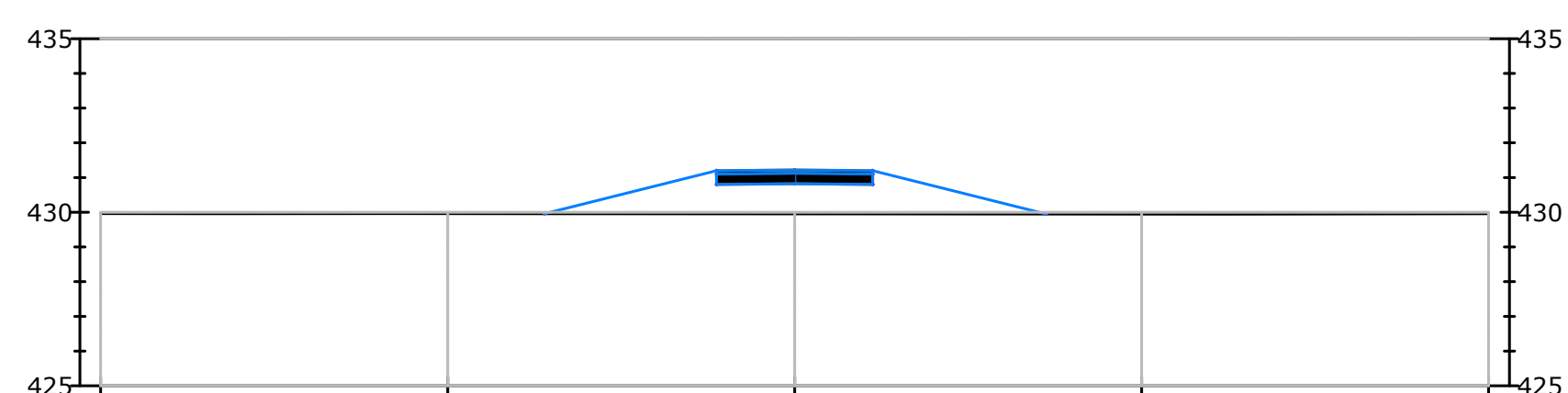
PROGRESSIVE TERRENO	-20,00	-10,00	0,00	10,00	20,00
QUOTE TERRENO	425,03	425,03	425,03	425,03	425,03
DISTANZE PARZIALI TERRENO	1,71	14,86	2,72	2,9	2,9
PROGRESSIVE PROGETTO	-20,00	-10,00	0,00	10,00	20,00
QUOTE PROGETTO	425,03	425,03	425,03	425,03	425,03
DISTANZE PARZIALI PROGETTO	1,71	14,86	2,72	2,9	2,9

IR-03
Sezione 11
Progressiva: 0+260
Scala: 1:200
Quota di Riferimento: 425



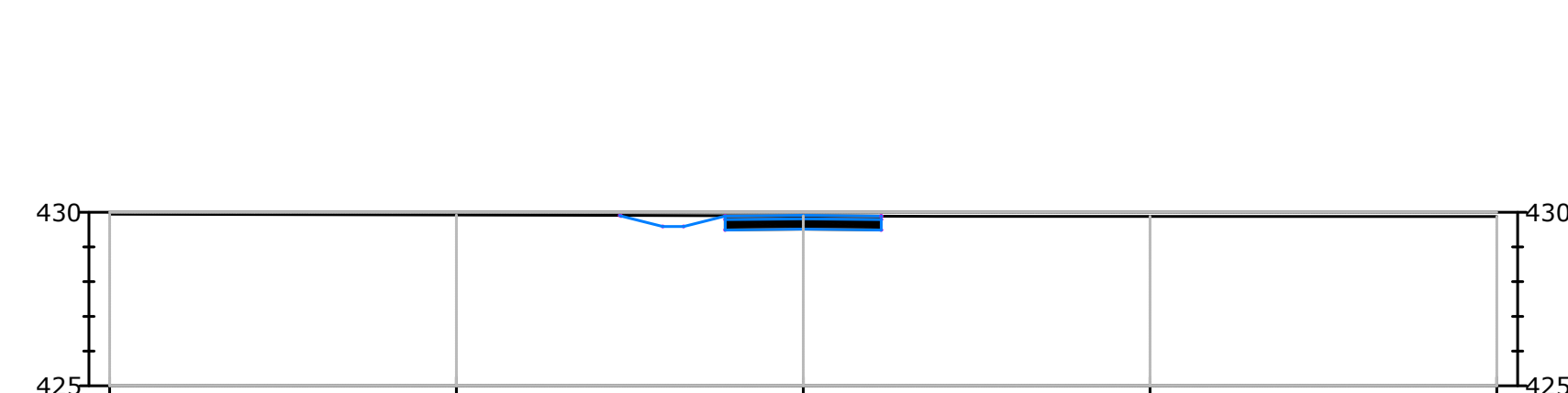
PROGRESSIVE TERRENO	-20,00	-10,00	0,00	10,00	20,00
QUOTE TERRENO	425,01	425,01	425,01	425,01	425,01
DISTANZE PARZIALI TERRENO	10,8	4,25	11,05	3,10	10,77
PROGRESSIVE PROGETTO	-20,00	-10,00	0,00	10,00	20,00
QUOTE PROGETTO	425,01	425,01	425,01	425,01	425,01
DISTANZE PARZIALI PROGETTO	10,8	4,25	11,05	3,10	10,77

IR-03
Sezione 4
Progressiva: 0+120
Scala: 1:200
Quota di Riferimento: 425



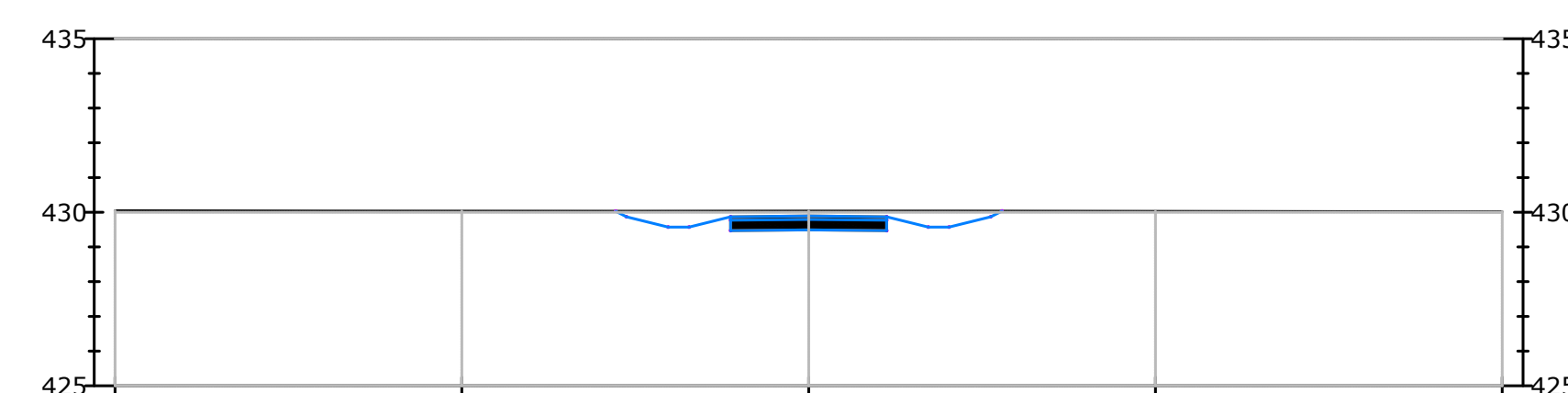
PROGRESSIVE TERRENO	-20,00	-10,00	0,00	10,00	20,00
QUOTE TERRENO	425,06	425,06	425,06	425,06	425,06
DISTANZE PARZIALI TERRENO	3,71	5,37	4,40	2,71	7,65
PROGRESSIVE PROGETTO	-20,00	-10,00	0,00	10,00	20,00
QUOTE PROGETTO	425,06	425,06	425,06	425,06	425,06
DISTANZE PARZIALI PROGETTO	3,71	5,37	4,40	2,71	7,65

IR-03
Sezione 8
Progressiva: 0+200
Scala: 1:200
Quota di Riferimento: 425



PROGRESSIVE TERRENO	-20,00	-10,00	0,00	10,00	20,00
QUOTE TERRENO	425,04	425,04	425,04	425,04	425,04
DISTANZE PARZIALI TERRENO	12,97	4,37	2,66	1,82	14,59
PROGRESSIVE PROGETTO	-20,00	-10,00	0,00	10,00	20,00
QUOTE PROGETTO	425,04	425,04	425,04	425,04	425,04
DISTANZE PARZIALI PROGETTO	12,97	4,37	2,66	1,82	14,59

IR-03
Sezione 12
Progressiva: 0+280
Scala: 1:200
Quota di Riferimento: 425



PROGRESSIVE TERRENO	-20,00	-10,00	0,00	10,00	20,00
QUOTE TERRENO	425,04	425,04	425,04	425,04	425,04
DISTANZE PARZIALI TERRENO	6,52	5,62	8,59	5,39	4,39
PROGRESSIVE PROGETTO	-20,00	-10,00	0,00	10,00	20,00
QUOTE PROGETTO	425,04	425,04	425,04	425,04	425,04
DISTANZE PARZIALI PROGETTO	6,52	5,62	8,59	5,39	4,39

**Regione Sardegna
Provincia di Sassari
Comune di Sant'Antonio di Gallura**

ANT S.r.l.

Strada 10, 07010 Sant'Antonio di Gallura (SS)
Tel. 079 9211111 - Fax 079 9211112
www.antonioantoni.com

(Proponente)

green & green

INGEGNERIA
Via S. Maria 10, 07010 Sant'Antonio di Gallura (SS)
Tel. 079 9211111 - Fax 079 9211112
www.greenandgreen.com

(Progettista)

Impianto eolico di potenza nominale pari a 59,4 MW integrato con un sistema di accumulo di potenza nominale pari a 11,88 MW da realizzarsi nel Comune di Sant'Antonio di Gallura (SS)

REV.	DATA	DESCRIZIONE	PREPARATO	CONTROLLATO	APPROVATO
00	16/10/2023	Prima Emissione	A.Lo Feudo	D.Morelli	L. Splendido

NOME ELABORATO: Sezioni strade e piazzole

FORMATO	A0	FOLGIO	17 di 57
SCALA	1:200	Il tecnico Ing. Leonardo Splendido	
NOME FILE	C23ANTW001P021T00 Sezioni strade e piazzole		

IR-03
Sezione 13
Progressiva: 0+300
Scala: 1:200
Quota di Riferimento: 425

PROGRESSIVE TERRENO	-20.00	-10.00	0.00	10.00	20.00
QUOTE TERRENO	420.00	420.00	420.00	420.00	420.00
DISTANZE PARZIALI TERRENO	8.01	6.24	2.88	11.89	8.01
PROGRESSIVE PROGETTO	-20.00	-10.00	0.00	10.00	20.00
QUOTE PROGETTO	420.00	420.00	420.00	420.00	420.00
DISTANZE PARZIALI PROGETTO	8.01	6.24	2.88	11.89	8.01

IR-03
Sezione 17
Progressiva: 0+380
Scala: 1:200
Quota di Riferimento: 425

PROGRESSIVE TERRENO	-20.00	-14.00	0.00	10.00	20.00
QUOTE TERRENO	420.00	420.00	420.00	420.00	420.00
DISTANZE PARZIALI TERRENO	5.57	14.40	2.80	2.80	12.29
PROGRESSIVE PROGETTO	-20.00	-14.00	0.00	10.00	20.00
QUOTE PROGETTO	420.00	420.00	420.00	420.00	420.00
DISTANZE PARZIALI PROGETTO	5.57	14.40	2.80	2.80	12.29

IR-03
Sezione 21
Progressiva: 0+460
Scala: 1:200
Quota di Riferimento: 425

PROGRESSIVE TERRENO	-20.00	-16.00	0.00	10.00	20.00
QUOTE TERRENO	420.00	420.00	420.00	420.00	420.00
DISTANZE PARZIALI TERRENO	0.80	2.21	12.21	10.99	8.41
PROGRESSIVE PROGETTO	-20.00	-16.00	0.00	10.00	20.00
QUOTE PROGETTO	420.00	420.00	420.00	420.00	420.00
DISTANZE PARZIALI PROGETTO	0.80	2.21	12.21	10.99	8.41

IR-03
Sezione 14
Progressiva: 0+320
Scala: 1:200
Quota di Riferimento: 425

PROGRESSIVE TERRENO	-20.00	0.00	12.57	20.00
QUOTE TERRENO	420.00	420.00	420.00	420.00
DISTANZE PARZIALI TERRENO	20.00	12.57	6.43	
PROGRESSIVE PROGETTO	-20.00	0.00	12.57	20.00
QUOTE PROGETTO	420.00	420.00	420.00	420.00
DISTANZE PARZIALI PROGETTO	20.00	12.57	6.43	

IR-03
Sezione 18
Progressiva: 0+400
Scala: 1:200
Quota di Riferimento: 425

PROGRESSIVE TERRENO	-20.00	-7.85	0.00	20.00
QUOTE TERRENO	420.00	420.00	420.00	420.00
DISTANZE PARZIALI TERRENO	12.15	7.85	20.00	
PROGRESSIVE PROGETTO	-20.00	-7.85	0.00	20.00
QUOTE PROGETTO	420.00	420.00	420.00	420.00
DISTANZE PARZIALI PROGETTO	12.15	7.85	20.00	

IR-03
Sezione 22
Progressiva: 0+480
Scala: 1:200
Quota di Riferimento: 425

PROGRESSIVE TERRENO	-20.00	-15.27	-14.29	-10.24	0.00	20.00
QUOTE TERRENO	420.00	420.00	420.00	420.00	420.00	420.00
DISTANZE PARZIALI TERRENO	4.21	1.47	4.08	4.01	5.03	20.00
PROGRESSIVE PROGETTO	-20.00	-15.27	-14.29	-10.24	0.00	20.00
QUOTE PROGETTO	420.00	420.00	420.00	420.00	420.00	420.00
DISTANZE PARZIALI PROGETTO	4.21	1.47	4.08	4.01	5.03	20.00

IR-03
Sezione 15
Progressiva: 0+340
Scala: 1:200
Quota di Riferimento: 425

PROGRESSIVE TERRENO	-20.00	0.00	20.00
QUOTE TERRENO	420.00	420.00	420.00
DISTANZE PARZIALI TERRENO	20.00	20.00	
PROGRESSIVE PROGETTO	-20.00	0.00	20.00
QUOTE PROGETTO	420.00	420.00	420.00
DISTANZE PARZIALI PROGETTO	20.00	20.00	

IR-03
Sezione 19
Progressiva: 0+420
Scala: 1:200
Quota di Riferimento: 425

PROGRESSIVE TERRENO	-20.00	-10.57	-5.04	-2.27	0.00	10.00	20.00
QUOTE TERRENO	420.00	420.00	420.00	420.00	420.00	420.00	420.00
DISTANZE PARZIALI TERRENO	8.47	0.87	2.27	6.85	0.80	1.14	10.00
PROGRESSIVE PROGETTO	-20.00	-10.57	-5.04	-2.27	0.00	10.00	20.00
QUOTE PROGETTO	420.00	420.00	420.00	420.00	420.00	420.00	420.00
DISTANZE PARZIALI PROGETTO	8.47	0.87	2.27	6.85	0.80	1.14	10.00

IR-03
Sezione 23
Progressiva: 0+500
Scala: 1:200
Quota di Riferimento: 420

PROGRESSIVE TERRENO	-20.00	0.00	17.26	20.00
QUOTE TERRENO	420.00	420.00	420.00	420.00
DISTANZE PARZIALI TERRENO	20.00	17.26	2.15	
PROGRESSIVE PROGETTO	-20.00	0.00	17.26	20.00
QUOTE PROGETTO	420.00	420.00	420.00	420.00
DISTANZE PARZIALI PROGETTO	20.00	17.26	2.15	

IR-03
Sezione 16
Progressiva: 0+360
Scala: 1:200
Quota di Riferimento: 425

PROGRESSIVE TERRENO	-20.00	0.00	17.29	20.00
QUOTE TERRENO	420.00	420.00	420.00	420.00
DISTANZE PARZIALI TERRENO	20.00	17.29	2.62	
PROGRESSIVE PROGETTO	-20.00	0.00	17.29	20.00
QUOTE PROGETTO	420.00	420.00	420.00	420.00
DISTANZE PARZIALI PROGETTO	20.00	17.29	2.62	

IR-03
Sezione 20
Progressiva: 0+440
Scala: 1:200
Quota di Riferimento: 425

PROGRESSIVE TERRENO	-20.00	-12.00	-12.00	-5.97	0.00	20.00
QUOTE TERRENO	420.00	420.00	420.00	420.00	420.00	420.00
DISTANZE PARZIALI TERRENO	6.17	1.00	1.00	1.00	4.00	20.00
PROGRESSIVE PROGETTO	-20.00	-12.00	-12.00	-5.97	0.00	20.00
QUOTE PROGETTO	420.00	420.00	420.00	420.00	420.00	420.00
DISTANZE PARZIALI PROGETTO	6.17	1.00	1.00	1.00	4.00	20.00

IR-03
Sezione 24
Progressiva: 0+520
Scala: 1:200
Quota di Riferimento: 420

PROGRESSIVE TERRENO	-20.00	-8.50	0.00	20.00
QUOTE TERRENO	420.00	420.00	420.00	420.00
DISTANZE PARZIALI TERRENO	11.50	8.50	20.00	
PROGRESSIVE PROGETTO	-20.00	-8.50	0.00	20.00
QUOTE PROGETTO	420.00	420.00	420.00	420.00
DISTANZE PARZIALI PROGETTO	11.50	8.50	20.00	

**Regione Sardegna
Provincia di Sassari
Comune di Sant'Antonio di Gallura**

ANT S.r.l.
Via Indro Montanelli, 1
07100 Sassari (SS) - Italy
079 2400000 - 079 2400001
www.antgroup.it

(Proponente)

green & green
ING. ENGINNERING
Via di Roma, 111
07100 Sassari (SS) - Italy
079 2400000 - 079 2400001
www.greenandgreen.it

(Progettista)

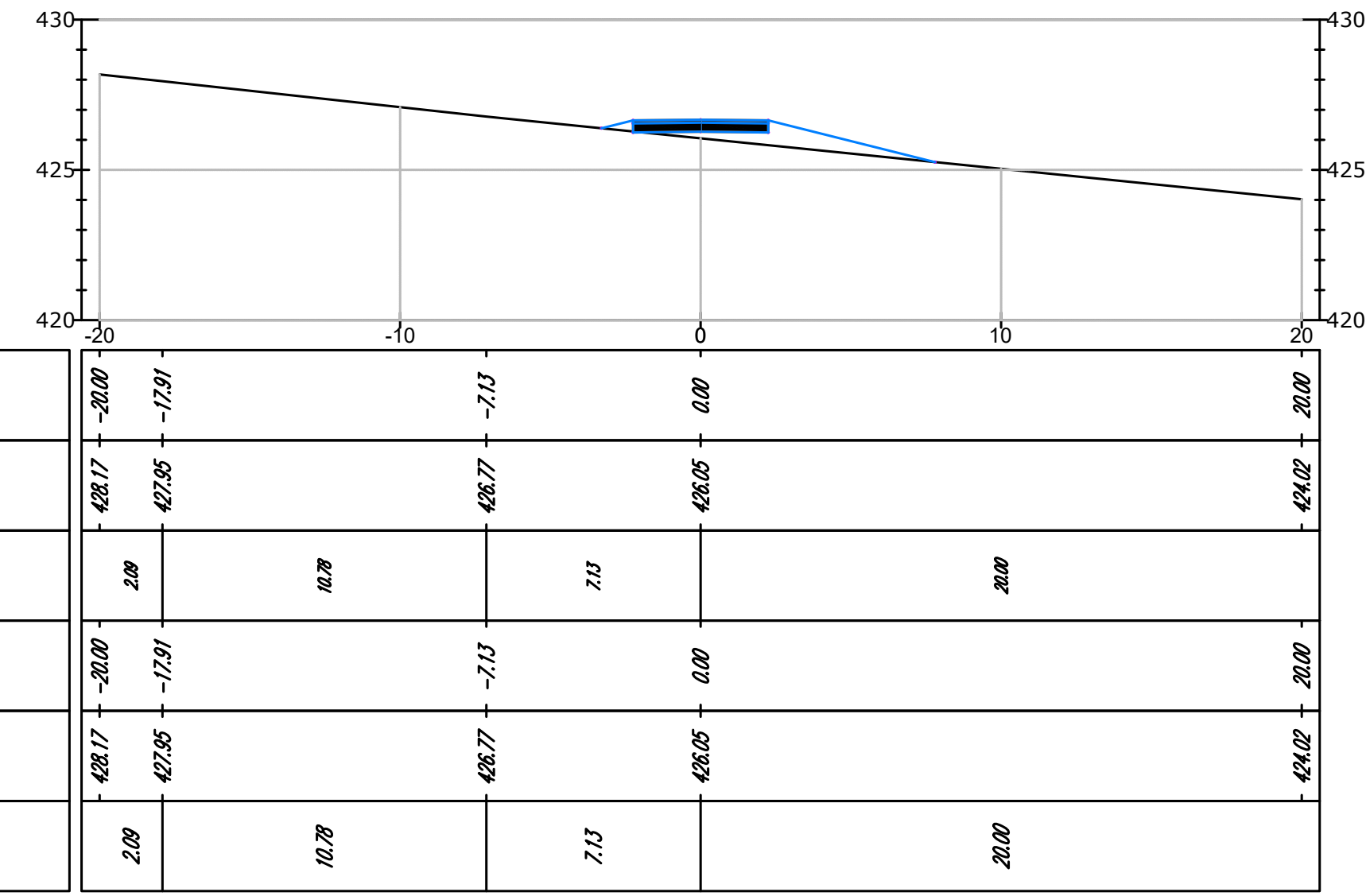
Impianto eolico di potenza nominale pari a 59,4 MW integrato con un sistema di accumulo di potenza nominale pari a 11,88 MW da realizzarsi nel Comune di Sant'Antonio di Gallura (SS)

REV.	DATA	DESCRIZIONE	PREPARATO	CONTROLLATO	APPROVATO
00	16/10/2023	Prima Emissione	A.Lo Feudo	D.Morelli	L. Splendido

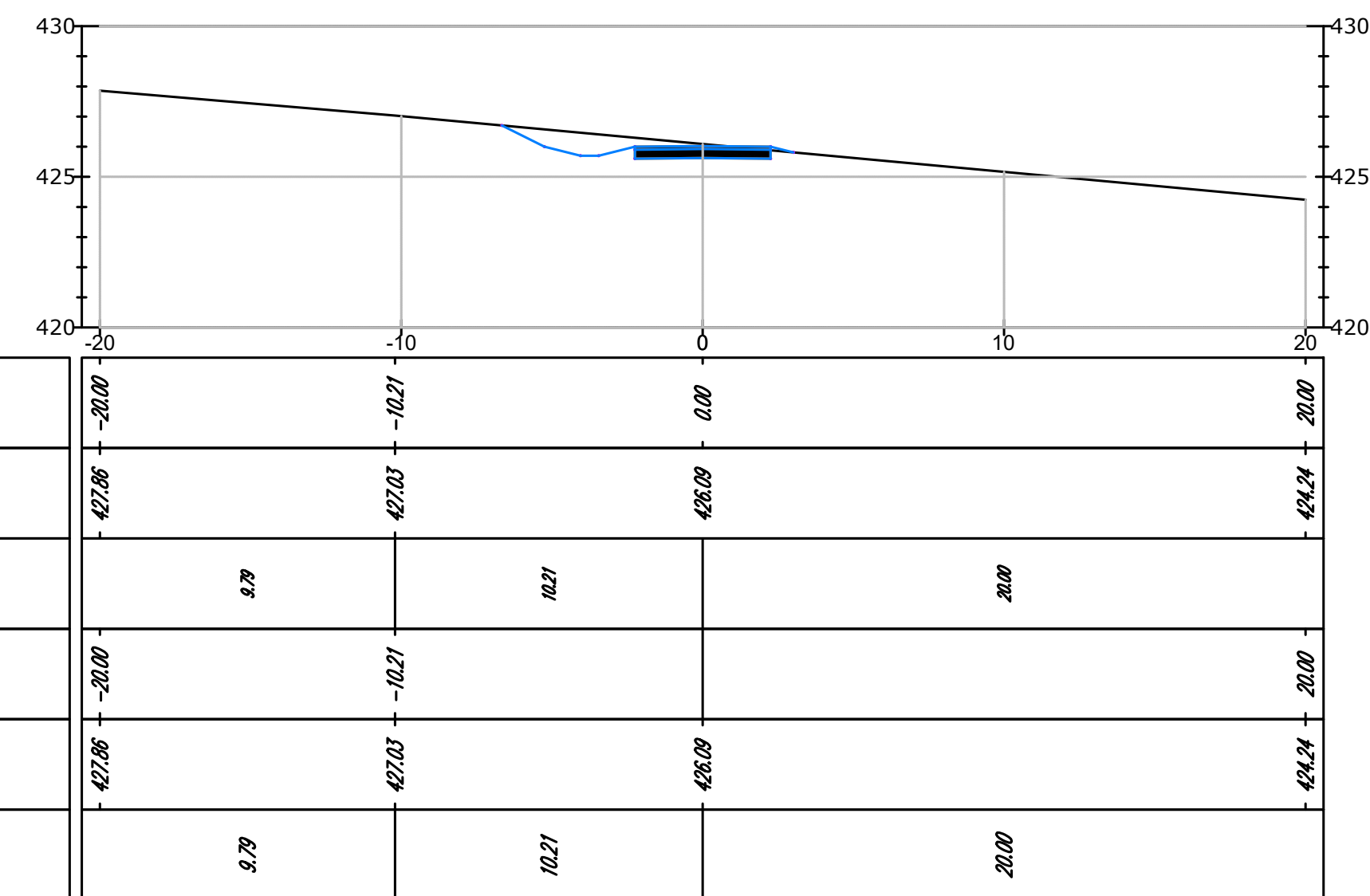
NOME ELABORATO: Sezioni strade e piazzole

FORMATO	A0	FOLGIO	18 di 57
SCALA	1:200	Il tecnico Ing. Leonardo Splendido	
NOME FILE	C23ANTW001P021T00 Sezioni strade e piazzole		

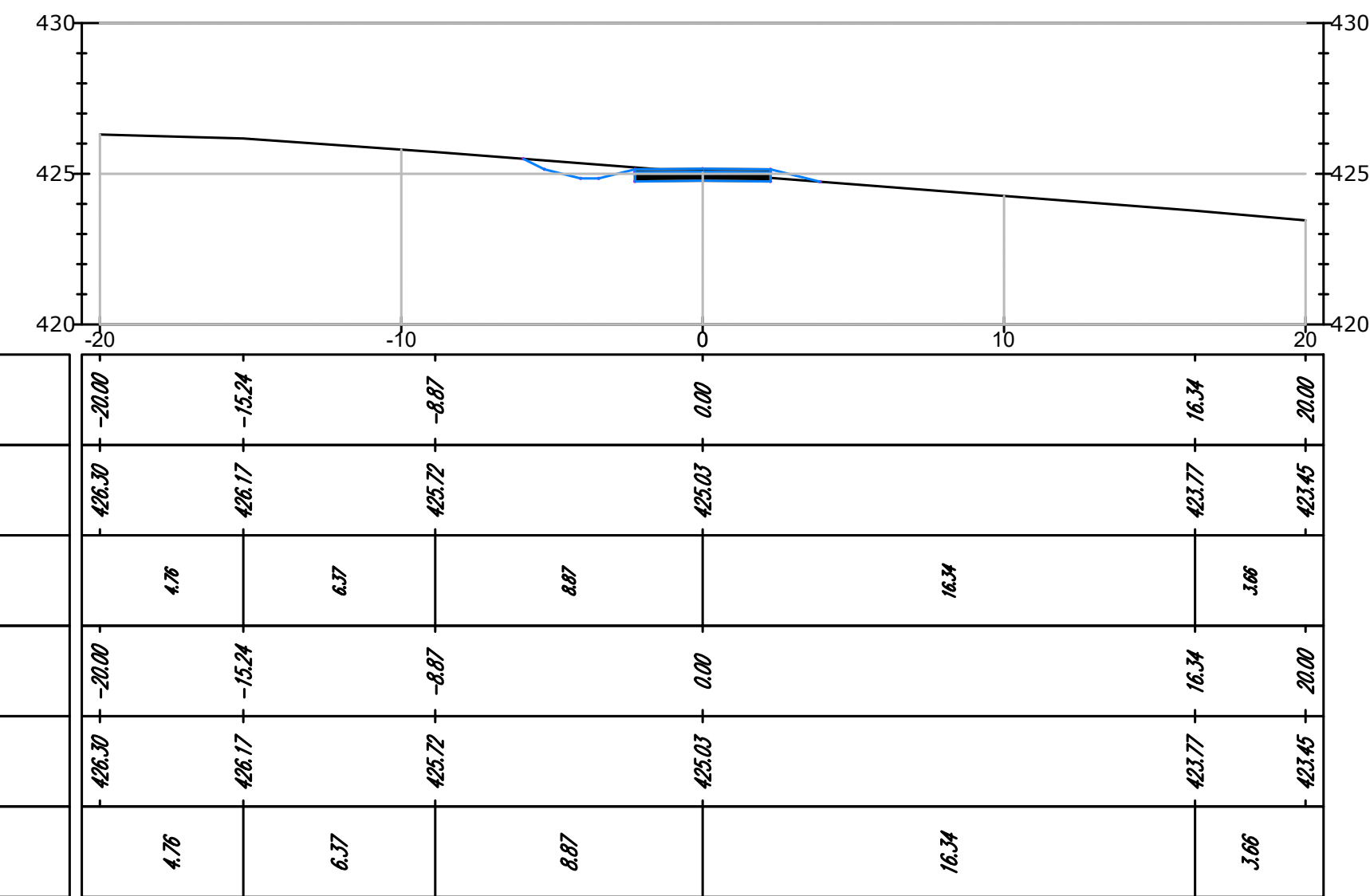
IR-03
Sezione 25
Progressiva: 0+540
Scala: 1:200
Quota di Riferimento: 420



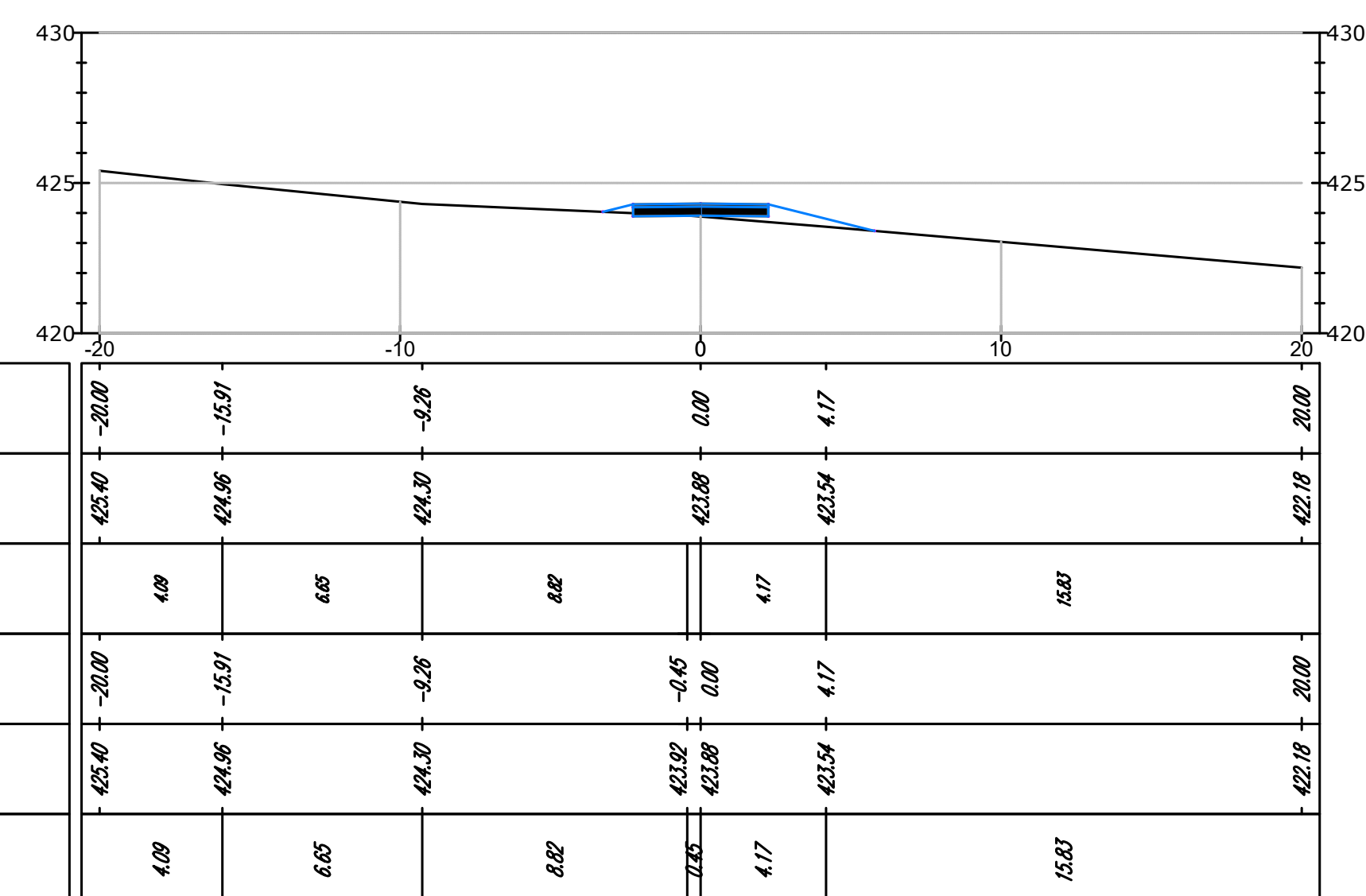
IR-03
Sezione 26
Progressiva: 0+560
Scala: 1:200
Quota di Riferimento: 420



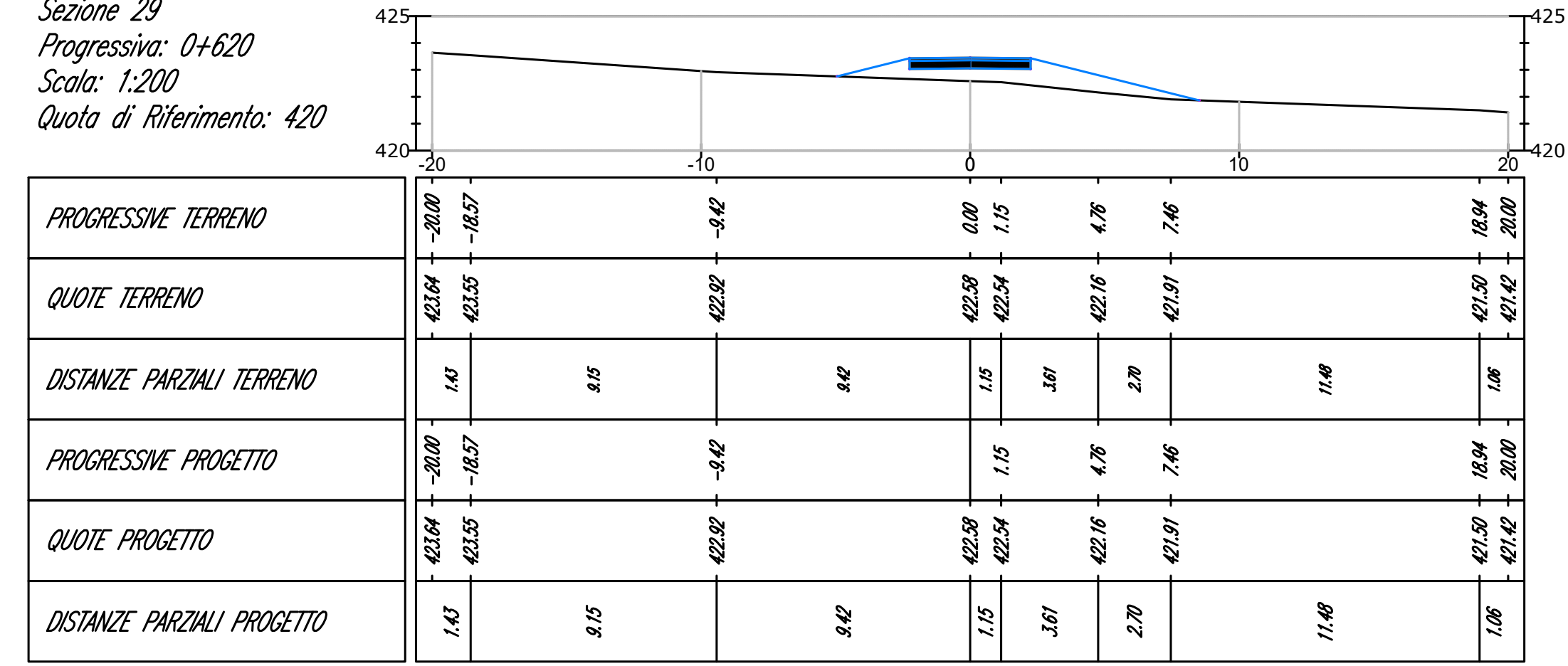
IR-03
Sezione 27
Progressiva: 0+580
Scala: 1:200
Quota di Riferimento: 420



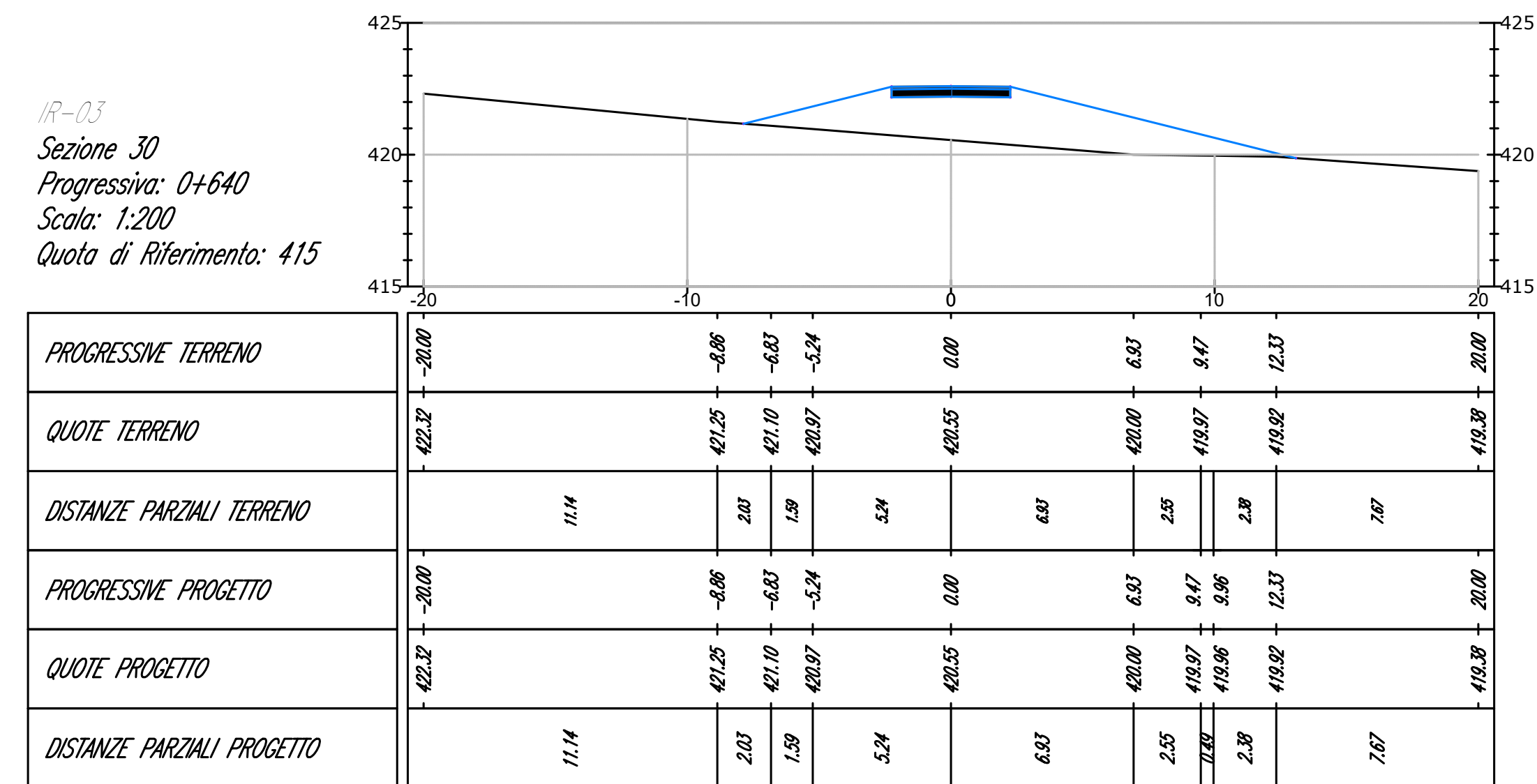
IR-03
Sezione 28
Progressiva: 0+600
Scala: 1:200
Quota di Riferimento: 420



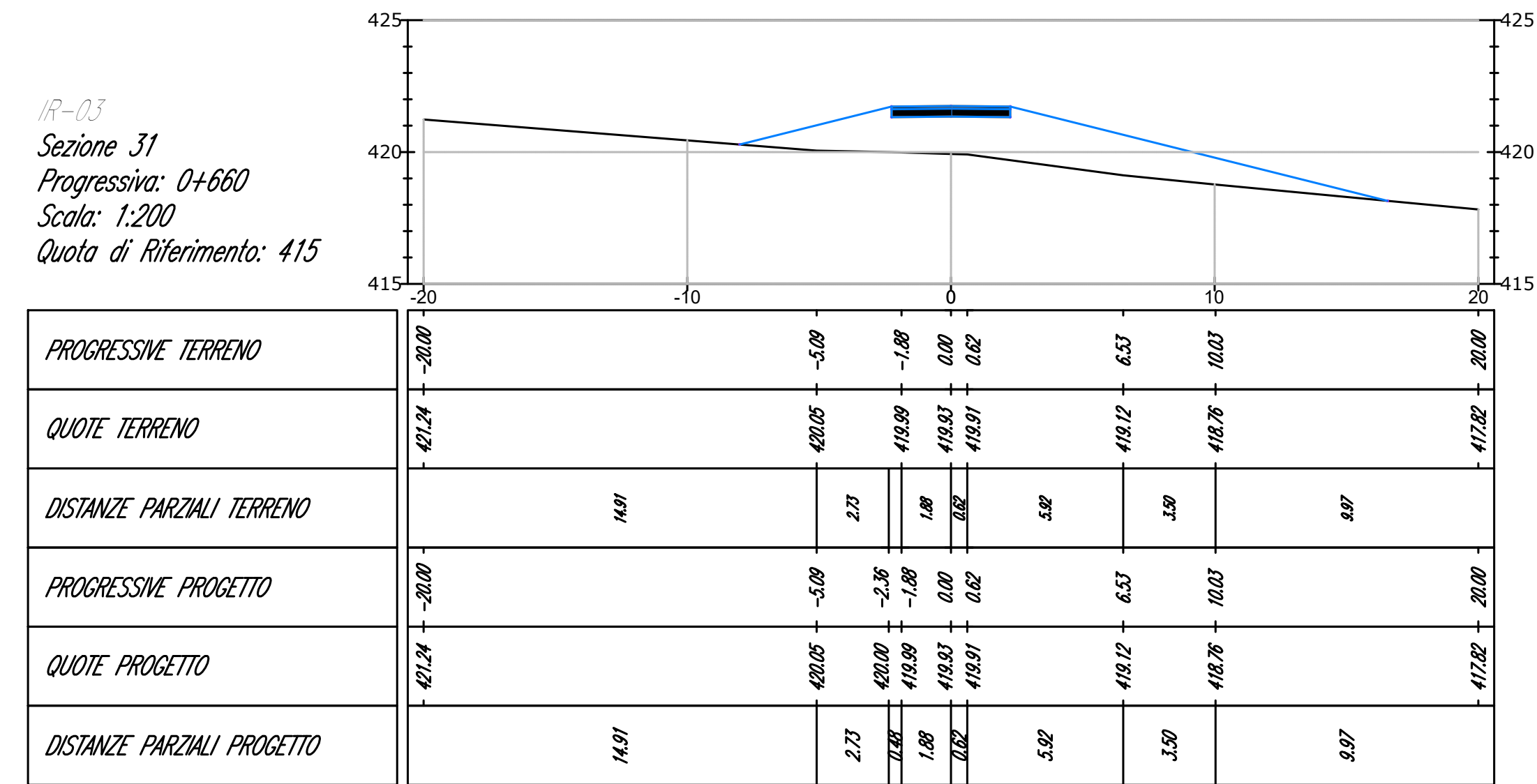
IR-03
Sezione 29
Progressiva: 0+620
Scala: 1:200
Quota di Riferimento: 420



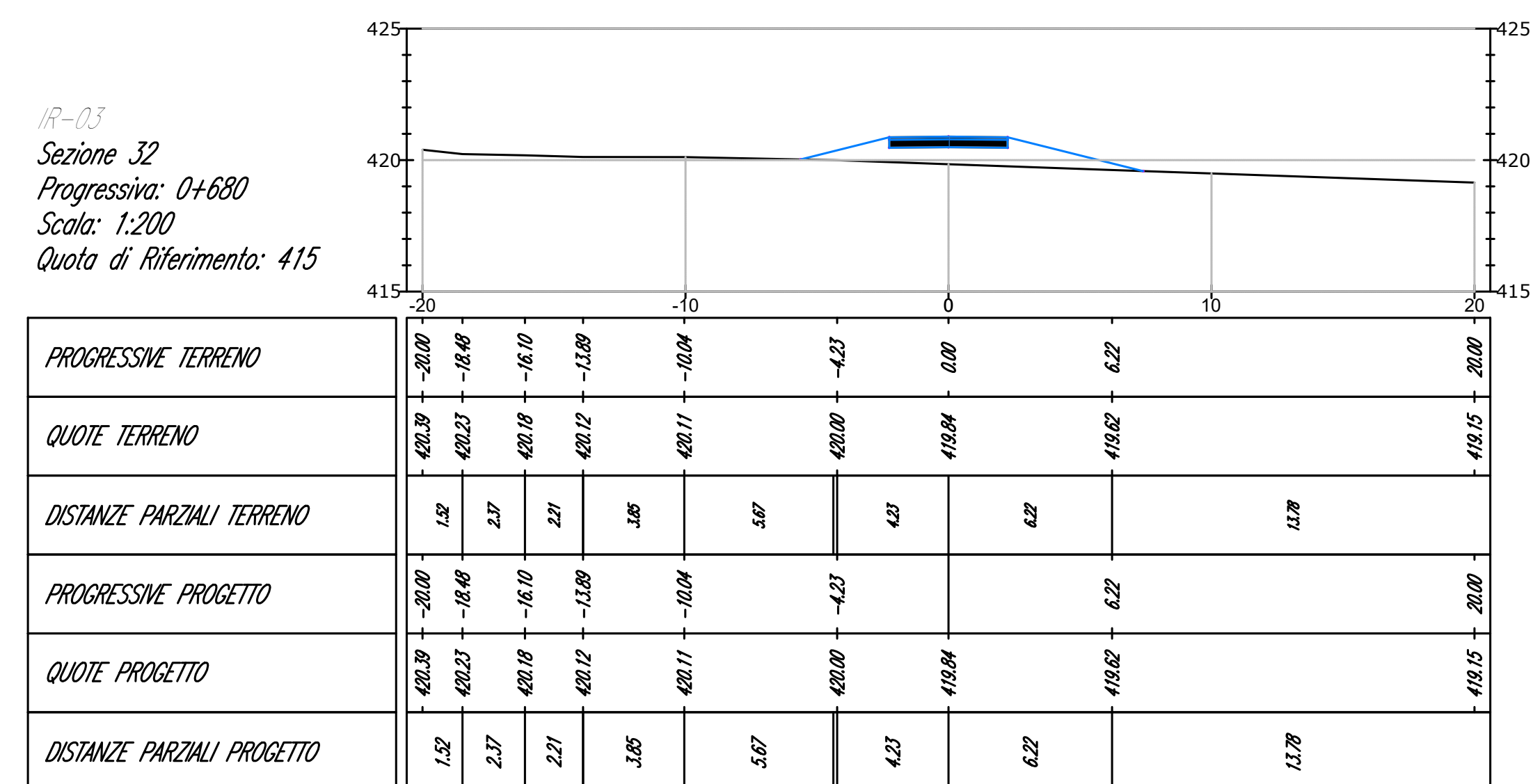
IR-03
Sezione 30
Progressiva: 0+640
Scala: 1:200
Quota di Riferimento: 415



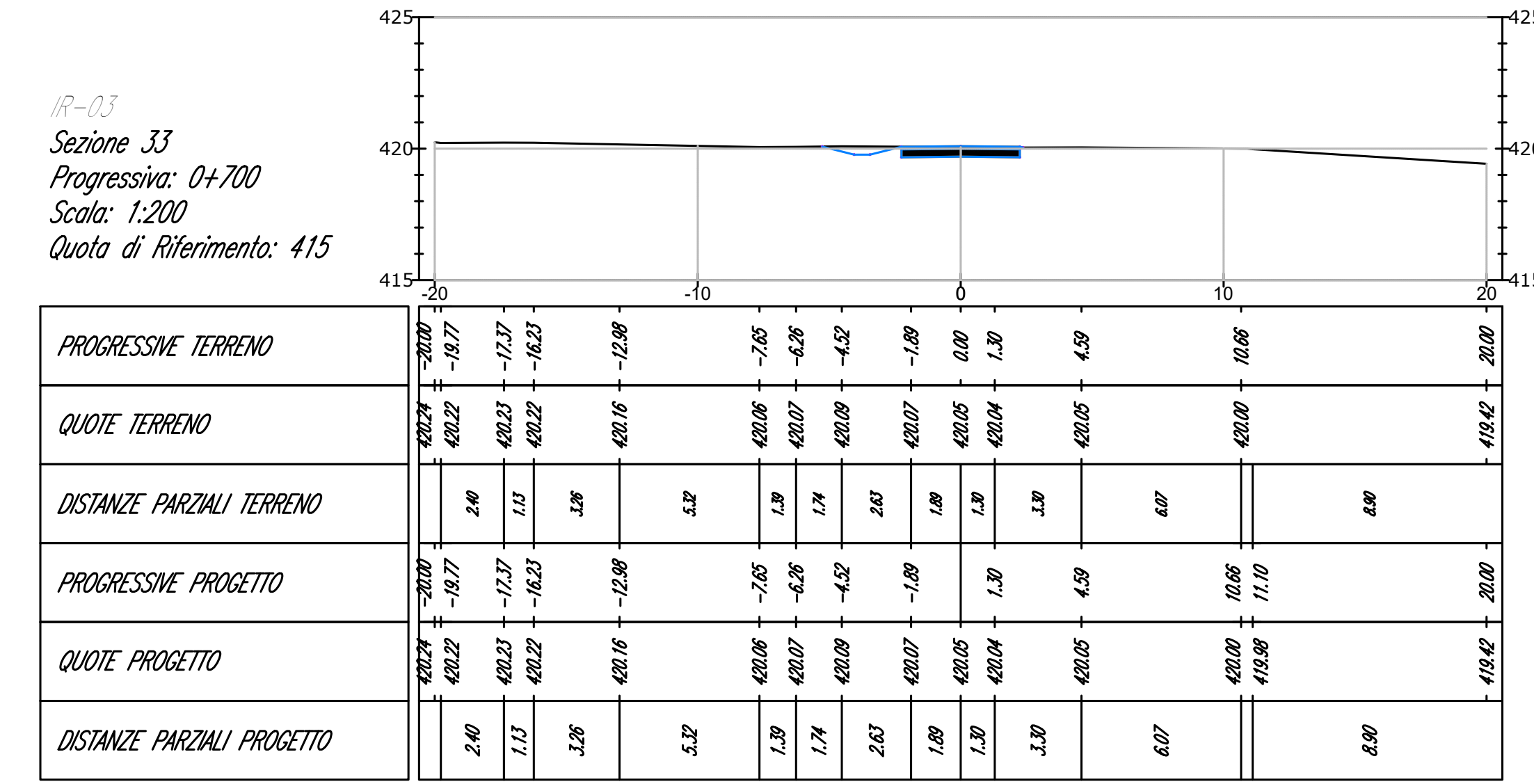
IR-03
Sezione 31
Progressiva: 0+660
Scala: 1:200
Quota di Riferimento: 415



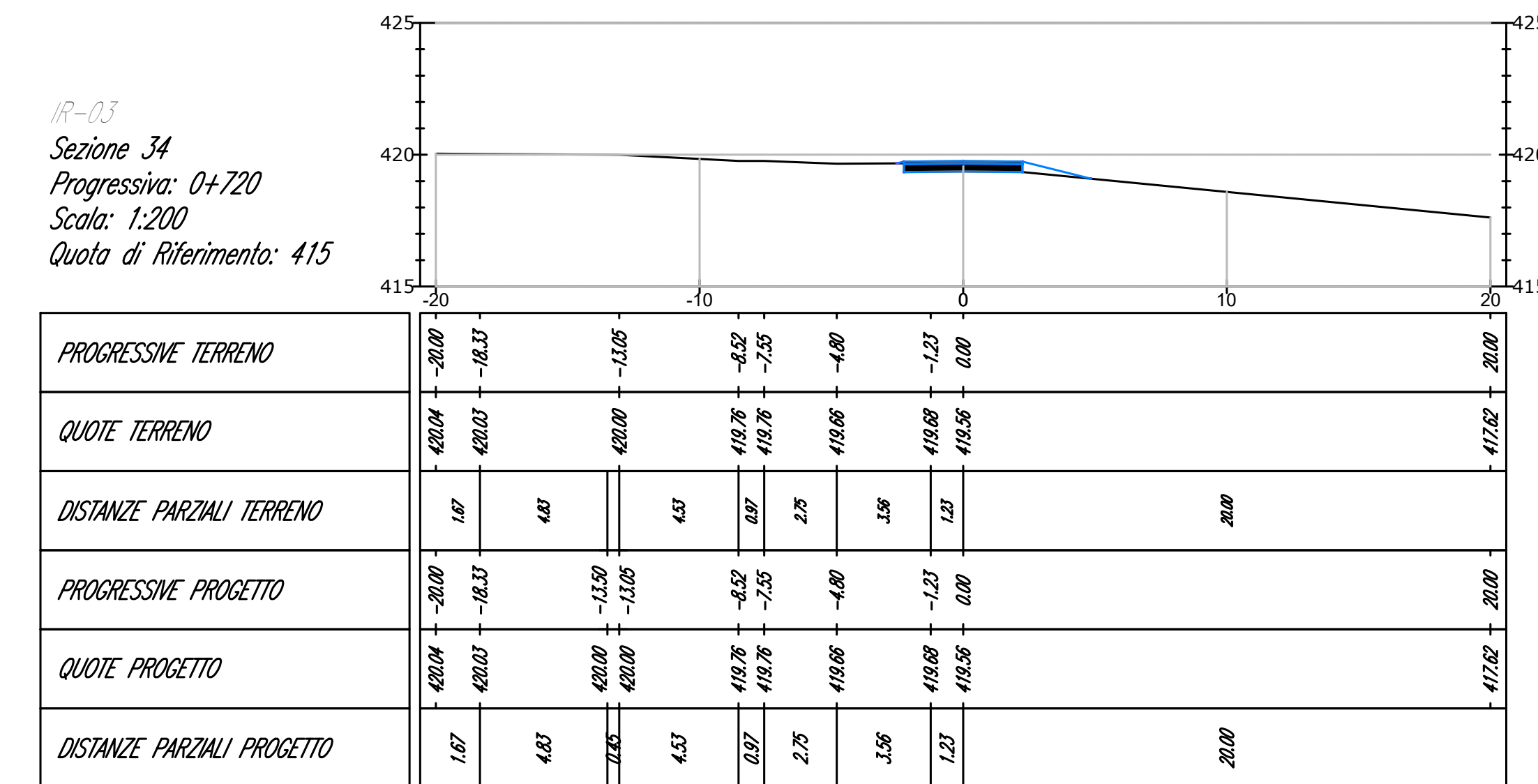
IR-03
Sezione 32
Progressiva: 0+680
Scala: 1:200
Quota di Riferimento: 415



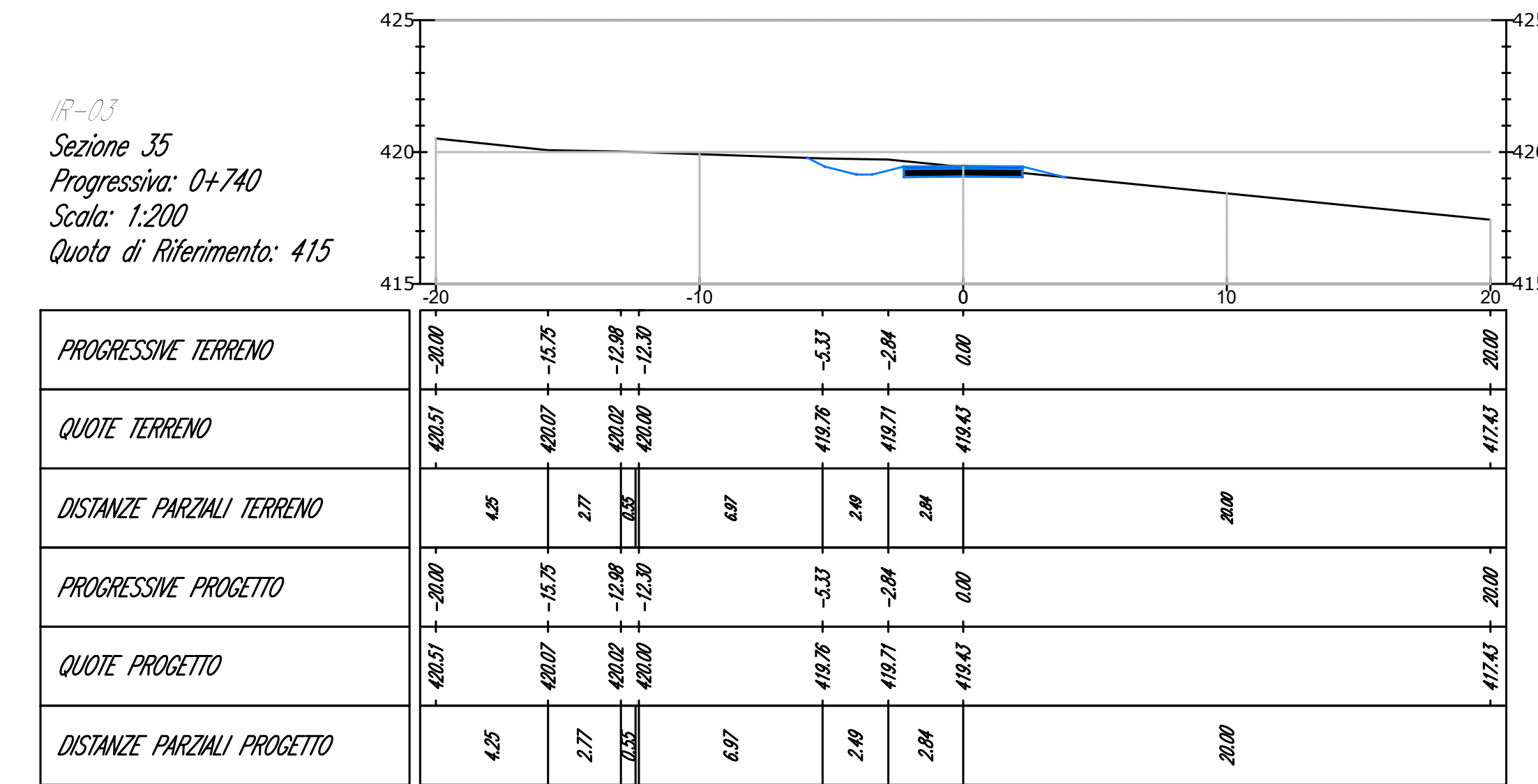
IR-03
Sezione 33
Progressiva: 0+700
Scala: 1:200
Quota di Riferimento: 415



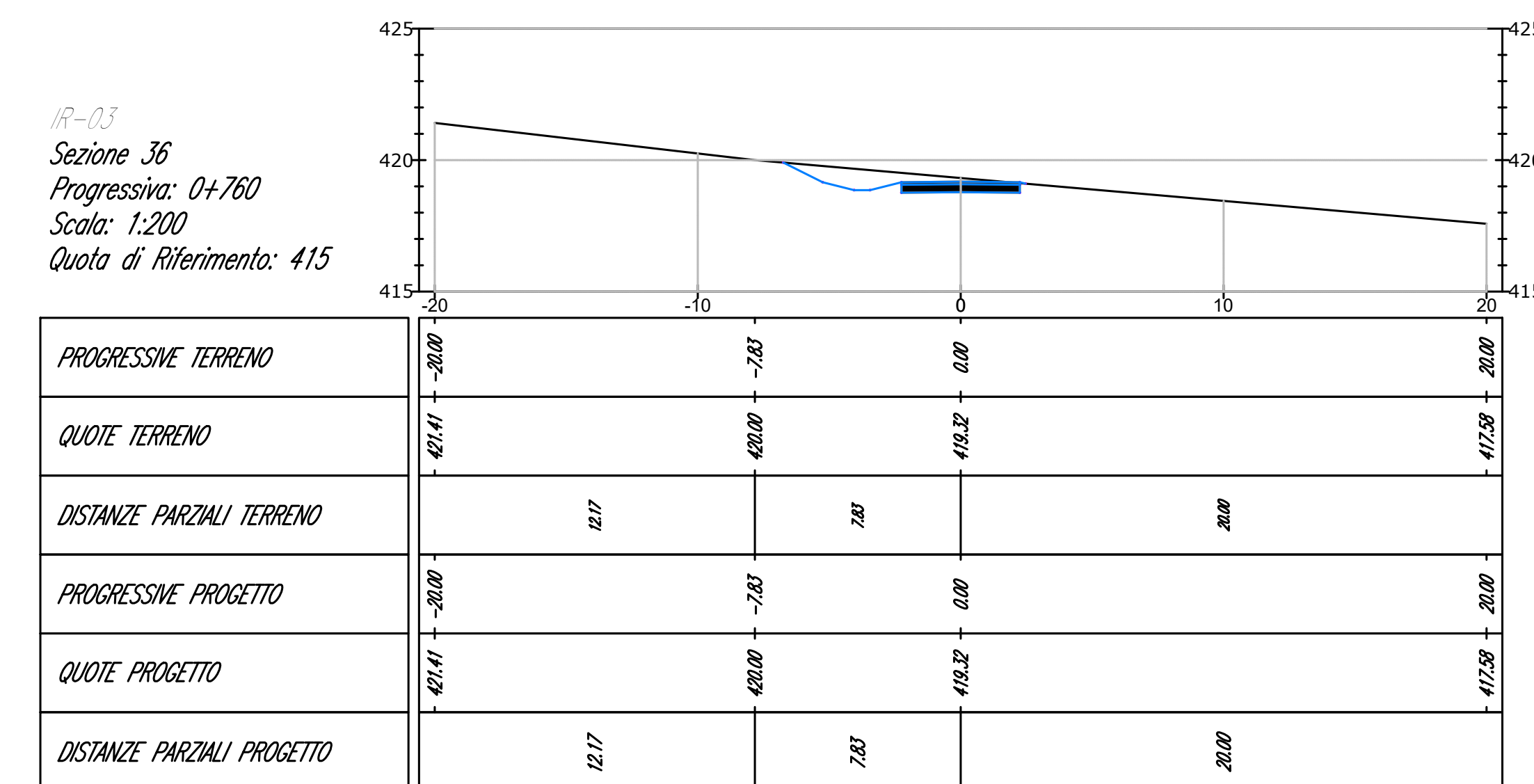
IR-03
Sezione 34
Progressiva: 0+720
Scala: 1:200
Quota di Riferimento: 415



IR-03
Sezione 35
Progressiva: 0+740
Scala: 1:200
Quota di Riferimento: 415



IR-03
Sezione 36
Progressiva: 0+760
Scala: 1:200
Quota di Riferimento: 415



Regione Sardegna
Provincia di Sassari
Comune di Sant'Antonio di Gallura

ANT S.r.l.

ANTA S.p.A. - Via di Roma, 11 - 07100 Sassari (SS) - Tel. 079 244555 - Fax 079 244556 - www.anta.com

green & green

VSE INGEGNERIA
Via di Roma, 11 -
07100 Sassari (SS) -
Tel. 079 244555 -
Fax 079 244556 -
www.greengreen.it

(Proponente)

(Progettista)

Impianto eolico di potenza nominale pari a 59.4 MW integrato con un sistema di accumulo di potenza nominale pari a 11.88 MW da realizzarsi nel Comune di Sant'Antonio di Gallura (SS)

REV.	DATA	DESCRIZIONE	PREPARATO	CONTROLLATO	APPROVATO
00	16/10/2023	Prima Emissione	A.Lo Feudo	D.Morelli	L.Sblendido

NOME ELABORATO

Sezioni strade e piazzole

FORMATO

A0

FOGLIO

19 di 57

SCALA

1:200

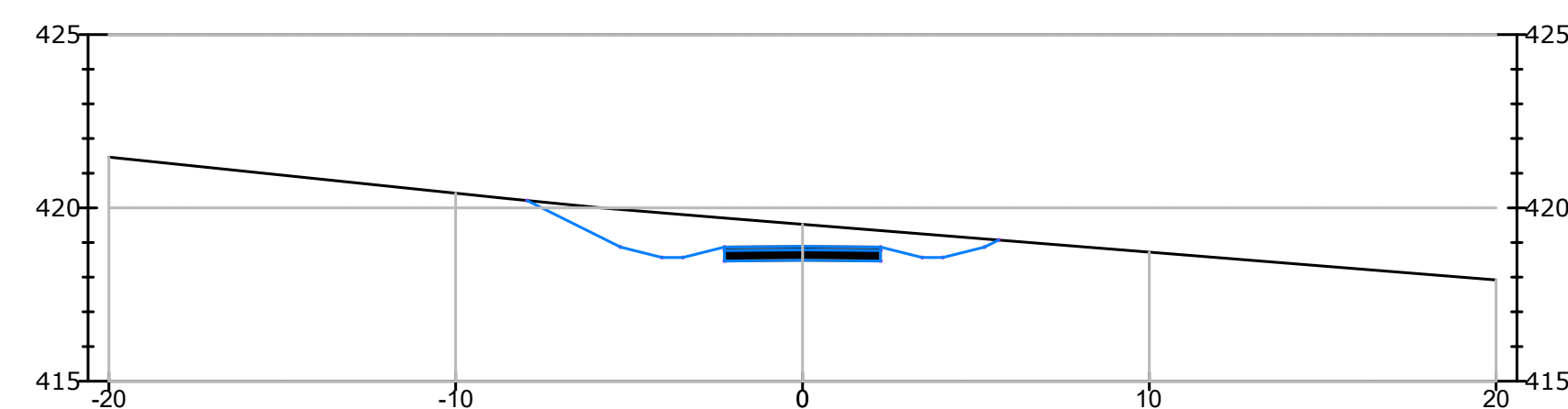
NOME FILE

C23ANTW001P021T00 Sezioni strade e piazzole

Il tecnico

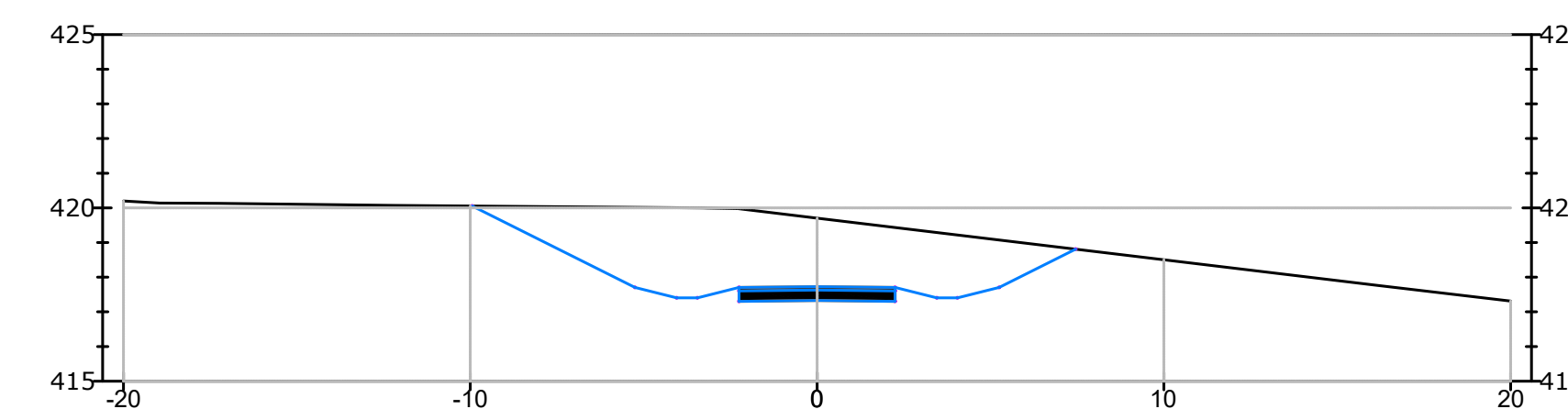
Ing. Leonardo Sblendido

IR-03
Sezione 37
Progressiva: 0+780
Scala: 1:200
Quota di Riferimento: 415



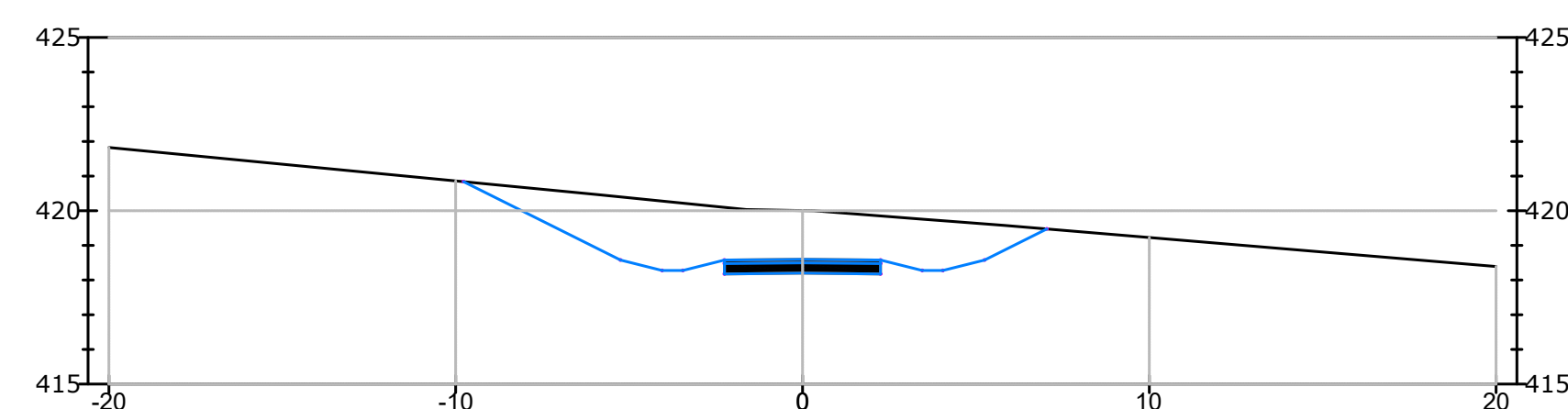
PROGRESSIVE TERRENO	-20,00	-10,00	0,00	10,00	20,00
QUOTE TERRENO	421,46	422,28	423,00	423,72	424,00
DISTANZE PARZIALI TERRENO	11,39	2,82	3,18	2,41	20,00
PROGRESSIVE PROGETTO	-20,00	-10,00	0,00	10,00	20,00
QUOTE PROGETTO	421,46	422,28	423,00	423,72	424,00
DISTANZE PARZIALI PROGETTO	11,39	2,82	3,18	2,41	20,00

IR-03
Sezione 41
Progressiva: 0+860
Scala: 1:200
Quota di Riferimento: 415



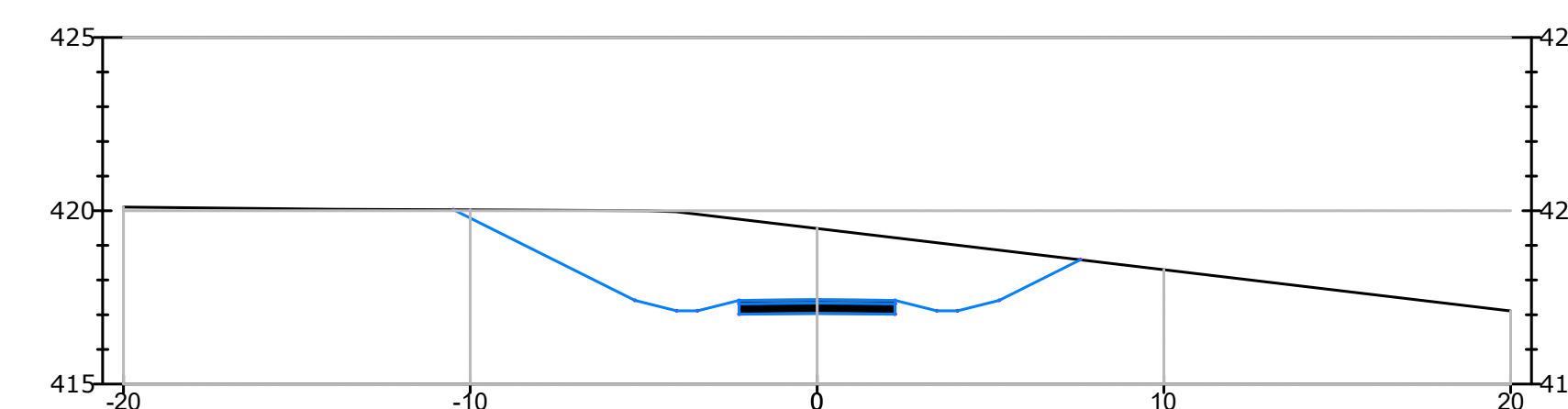
PROGRESSIVE TERRENO	-20,00	-10,00	0,00	10,00	20,00
QUOTE TERRENO	422,28	423,14	423,86	424,58	425,00
DISTANZE PARZIALI TERRENO	1,84	1,72	2,58	2,46	16,19
PROGRESSIVE PROGETTO	-20,00	-10,00	0,00	10,00	20,00
QUOTE PROGETTO	422,28	423,14	423,86	424,58	425,00
DISTANZE PARZIALI PROGETTO	1,84	1,72	2,58	2,46	16,19

IR-03
Sezione 38
Progressiva: 0+800
Scala: 1:200
Quota di Riferimento: 415



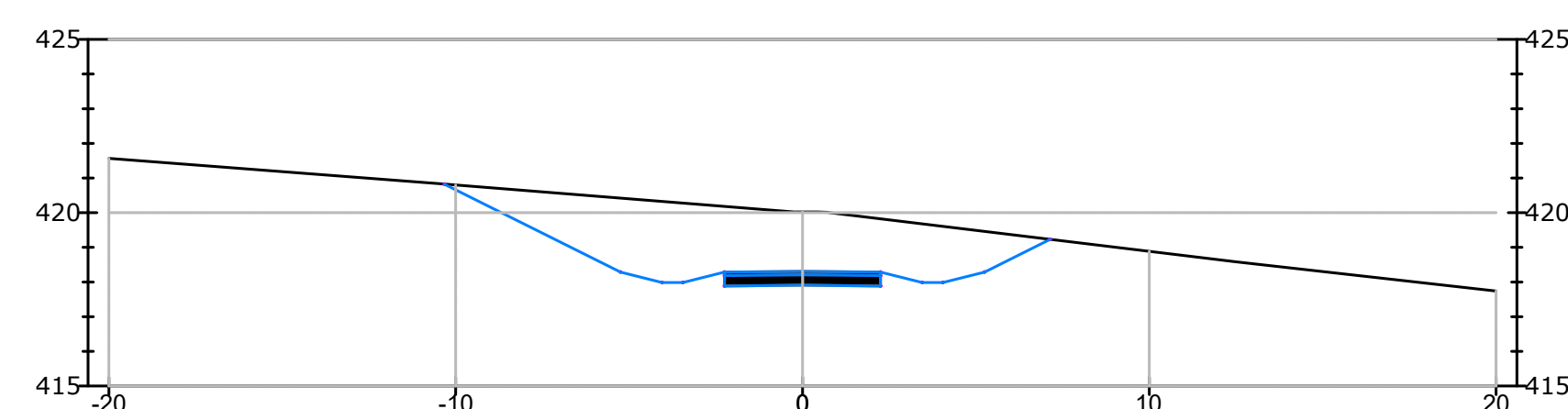
PROGRESSIVE TERRENO	-20,00	-10,00	0,00	10,00	20,00
QUOTE TERRENO	421,02	422,17	423,04	423,75	424,00
DISTANZE PARZIALI TERRENO	14,09	4,29	1,62	1,10	14,07
PROGRESSIVE PROGETTO	-20,00	-10,00	0,00	10,00	20,00
QUOTE PROGETTO	421,02	422,17	423,04	423,75	424,00
DISTANZE PARZIALI PROGETTO	14,09	4,29	1,62	1,10	14,07

IR-03
Sezione 42
Progressiva: 0+880
Scala: 1:200
Quota di Riferimento: 415



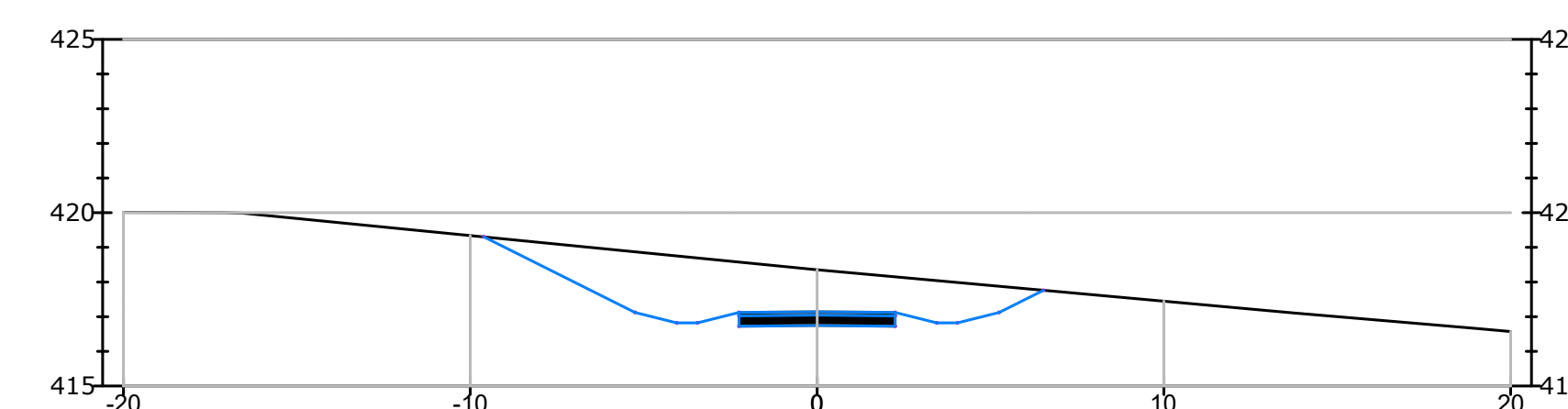
PROGRESSIVE TERRENO	-20,00	-10,00	0,00	10,00	20,00
QUOTE TERRENO	422,10	423,09	423,84	424,68	425,00
DISTANZE PARZIALI TERRENO	1,69	4,41	2,06	1,39	20,00
PROGRESSIVE PROGETTO	-20,00	-10,00	0,00	10,00	20,00
QUOTE PROGETTO	422,10	423,09	423,84	424,68	425,00
DISTANZE PARZIALI PROGETTO	1,69	4,41	2,06	1,39	20,00

IR-03
Sezione 39
Progressiva: 0+820
Scala: 1:200
Quota di Riferimento: 415



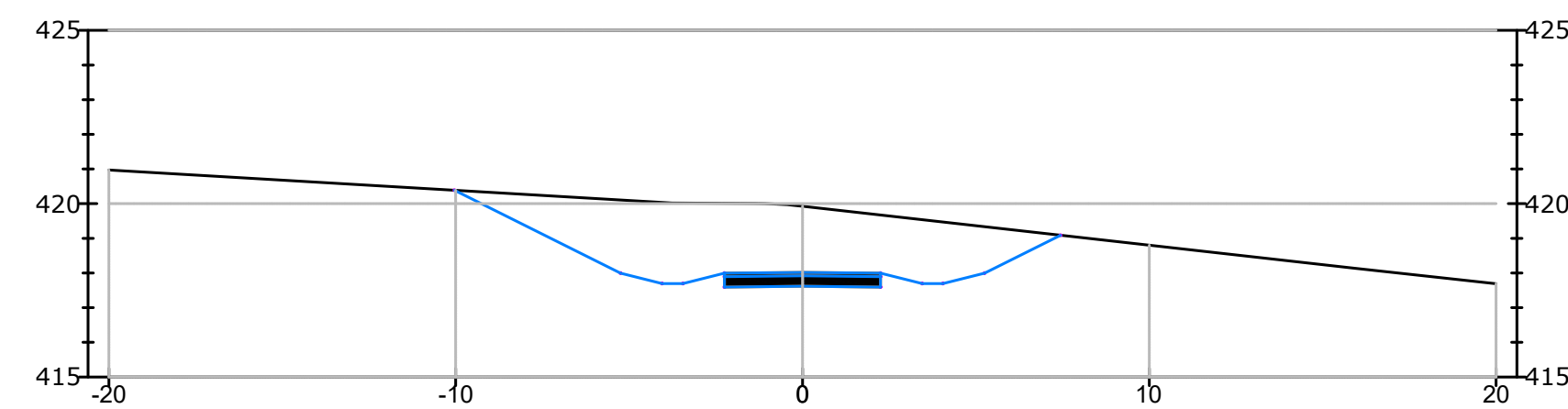
PROGRESSIVE TERRENO	-20,00	-10,00	0,00	10,00	20,00
QUOTE TERRENO	421,57	422,94	423,02	423,59	424,00
DISTANZE PARZIALI TERRENO	9,46	10,29	1,00	11,22	2,99
PROGRESSIVE PROGETTO	-20,00	-10,00	0,00	10,00	20,00
QUOTE PROGETTO	421,57	422,94	423,02	423,59	424,00
DISTANZE PARZIALI PROGETTO	9,46	10,29	1,00	11,22	2,99

IR-03
Sezione 43
Progressiva: 0+900
Scala: 1:200
Quota di Riferimento: 415



PROGRESSIVE TERRENO	-20,00	-10,00	0,00	10,00	20,00
QUOTE TERRENO	423,07	423,61	423,89	424,51	425,00
DISTANZE PARZIALI TERRENO	1,86	0,84	16,52	11,22	5,59
PROGRESSIVE PROGETTO	-20,00	-10,00	0,00	10,00	20,00
QUOTE PROGETTO	423,07	423,61	423,89	424,51	425,00
DISTANZE PARZIALI PROGETTO	1,86	0,84	16,52	11,22	5,59

IR-03
Sezione 40
Progressiva: 0+840
Scala: 1:200
Quota di Riferimento: 415



PROGRESSIVE TERRENO	-20,00	-10,00	0,00	10,00	20,00
QUOTE TERRENO	422,97	423,02	423,00	423,00	423,00
DISTANZE PARZIALI TERRENO	16,24	2,40	1,00	15,80	4,10
PROGRESSIVE PROGETTO	-20,00	-10,00	0,00	10,00	20,00
QUOTE PROGETTO	422,97	423,02	423,00	423,00	423,00
DISTANZE PARZIALI PROGETTO	16,24	2,40	1,00	15,80	4,10

**Regione Sardegna
Provincia di Sassari
Comune di Sant'Antonio di Gallura**

ANT S.r.l.

Strada Nazionale 6
20137 Pula (CA) - Italy
C.A.P. 07040 - Sardegna
ant@antp.it

(Proponente)

WE ENGINEERING
Via di Santa S. S. S.
Via S. Anna S. S. S.
07040 Pula (CA) - Italy
Tel. +39 0704 442225
www.greengreen.it

(Progettista)

PROGETTO

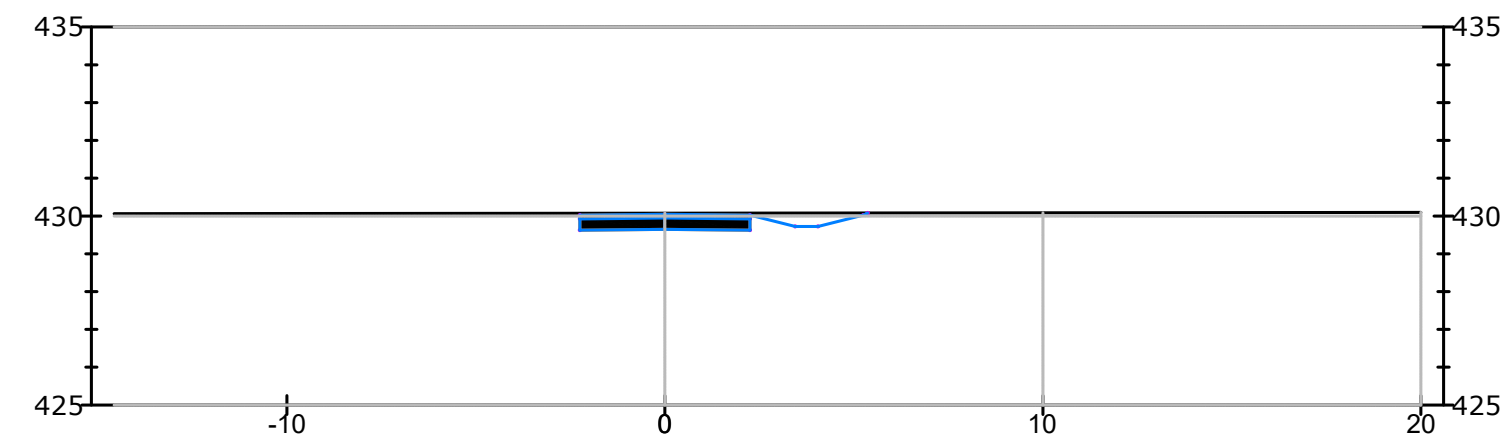
Impianto eolico di potenza nominale pari a 59,4 MW integrato con un sistema di accumulo di potenza nominale pari a 11,88 MW da realizzarsi nel Comune di Sant'Antonio di Gallura (SS)

REV.	DATA	DESCRIZIONE	PREPARATO	CONTROLLATO	APPROVATO
00	16/10/2023	Prima Emissione	A.Lo Feudo	D. Morelli	L. Splendido

NOME ELABORATO: Sezioni strade e piazzole

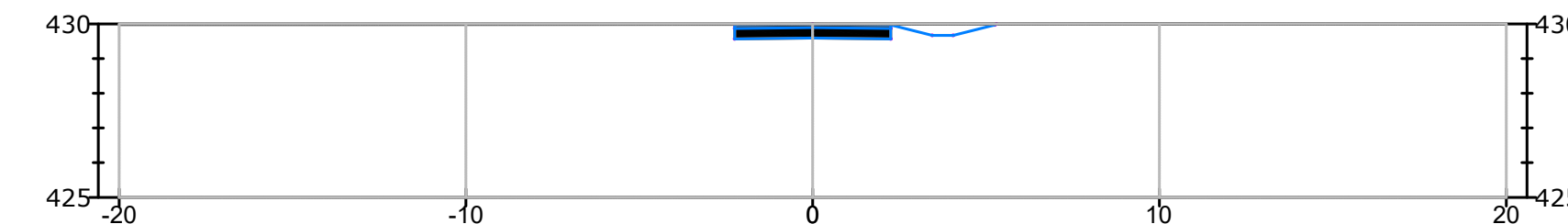
FORMATO	A0	FOLGIO	20 di 57
SCALA	1:200	Il Tecnico Ing. Leonardo Splendido	
NOME FILE	C23ANTW001P021T00 Sezioni strade e piazzole		

IR-04
Sezione 1
Progressiva: 0+020
Scala: 1:200
Quota di Riferimento: 425



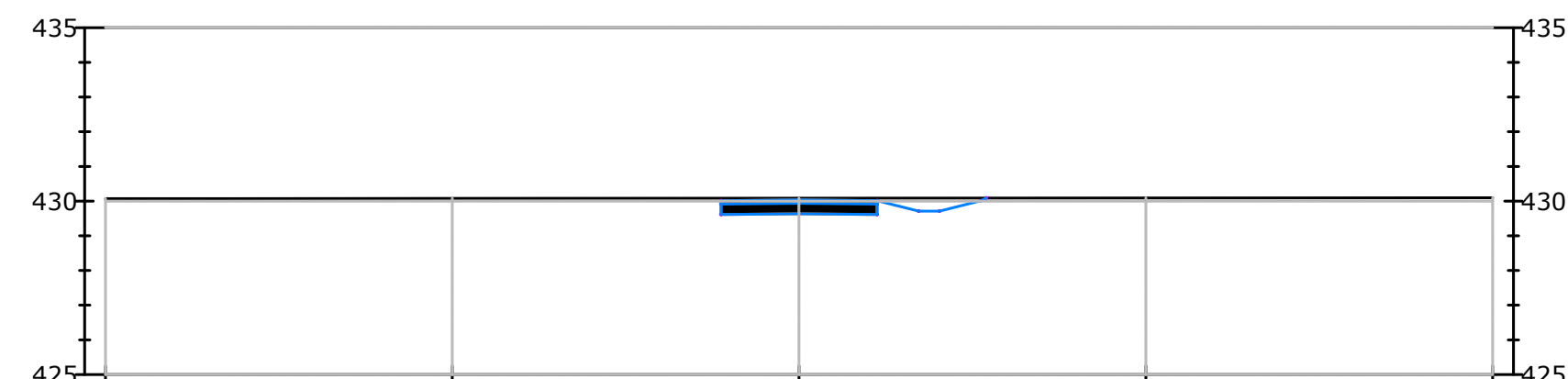
PROGRESSIVE TERRENO	-20,00	-16,27	0,00	20,00
QUOTE TERRENO	428,08	428,07	428,07	428,08
DISTANZE PARZIALI TERRENO		6,27		20,00
PROGRESSIVE PROGETTO	-20,00	-16,27		20,00
QUOTE PROGETTO	428,08	428,07	428,07	428,08
DISTANZE PARZIALI PROGETTO		6,27		20,00

IR-04
Sezione 5
Progressiva: 0+120
Scala: 1:200
Quota di Riferimento: 425



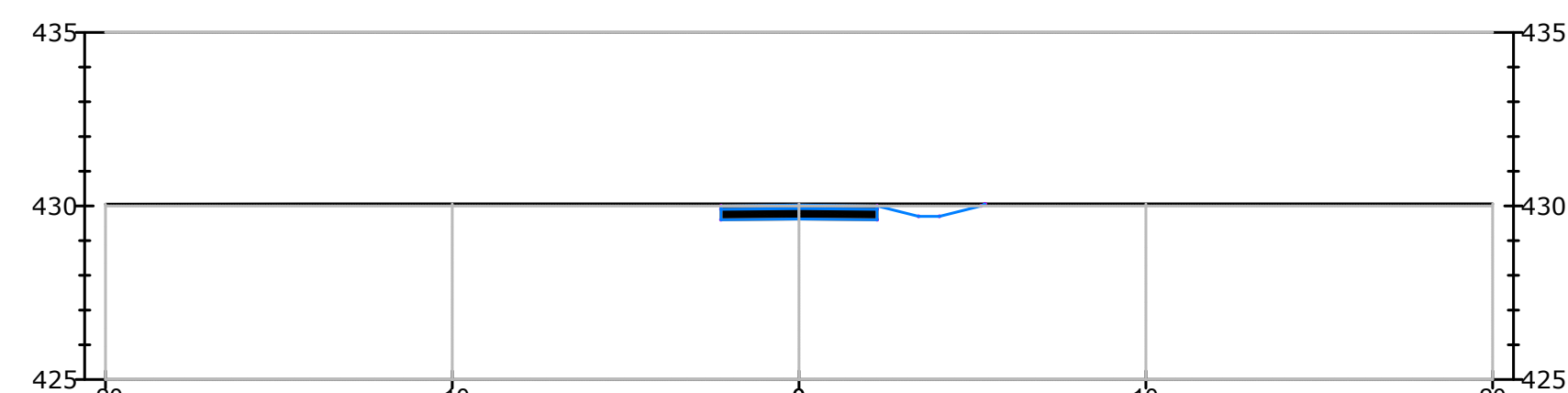
PROGRESSIVE TERRENO	-20,00	-11,00	-1,04	0,00	1,00	6,19	10,70	20,00
QUOTE TERRENO	428,08	428,08	428,09	428,09	428,09	428,09	428,09	428,09
DISTANZE PARZIALI TERRENO		8,99	8,87	1,11	1,72	1,72	1,88	8,89
PROGRESSIVE PROGETTO	-20,00	-11,00	-1,04	-1,72	0,00	1,00	6,19	10,70
QUOTE PROGETTO	428,08	428,08	428,09	428,09	428,09	428,09	428,09	428,09
DISTANZE PARZIALI PROGETTO		8,99	8,87	1,11	1,72	1,72	1,88	8,89

IR-04
Sezione 2
Progressiva: 0+040
Scala: 1:200
Quota di Riferimento: 425



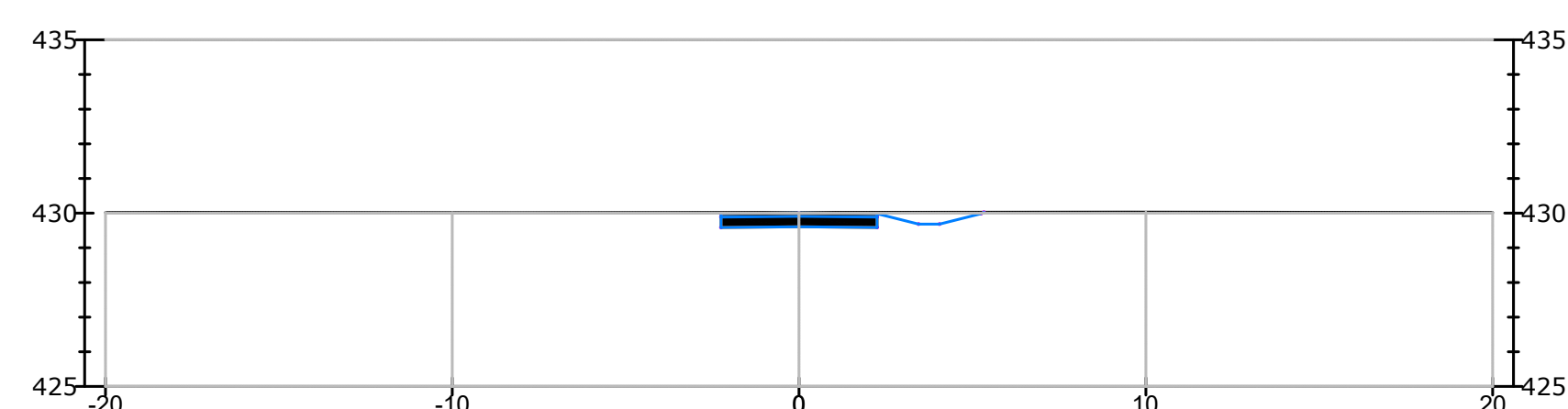
PROGRESSIVE TERRENO	-20,00	-16,41	-8,51	0,00	20,00
QUOTE TERRENO	428,07	428,07	428,08	428,08	428,08
DISTANZE PARZIALI TERRENO		2,59	7,59	8,51	20,00
PROGRESSIVE PROGETTO	-20,00	-16,41	-8,51	0,00	20,00
QUOTE PROGETTO	428,07	428,07	428,08	428,08	428,08
DISTANZE PARZIALI PROGETTO		2,59	7,59	8,51	20,00

IR-04
Sezione 3
Progressiva: 0+060
Scala: 1:200
Quota di Riferimento: 425



PROGRESSIVE TERRENO	-20,00	-13,97	-10,27	-6,57	0,00	20,00
QUOTE TERRENO	428,08	428,08	428,08	428,08	428,08	428,08
DISTANZE PARZIALI TERRENO		6,03	3,70	3,68	6,57	20,00
PROGRESSIVE PROGETTO	-20,00	-13,97	-10,27	-6,57	0,00	20,00
QUOTE PROGETTO	428,08	428,08	428,08	428,08	428,08	428,08
DISTANZE PARZIALI PROGETTO		6,03	3,70	3,68	6,57	20,00

IR-04
Sezione 4
Progressiva: 0+089
Scala: 1:200
Quota di Riferimento: 425



PROGRESSIVE TERRENO	-20,00	-17,88	-8,38	-4,00	0,00	8,47	20,00
QUOTE TERRENO	428,02	428,02	428,01	428,02	428,02	428,02	428,02
DISTANZE PARZIALI TERRENO		2,10	8,54	4,38	4,00	8,47	10,57
PROGRESSIVE PROGETTO	-20,00	-17,88	-8,38	-4,00	0,00	8,47	20,00
QUOTE PROGETTO	428,02	428,02	428,01	428,02	428,02	428,02	428,02
DISTANZE PARZIALI PROGETTO		2,10	8,54	4,38	4,00	8,47	10,57

**Regione Sardegna
Provincia di Sassari
Comune di Sant'Antonio di Gallura**

ANT S.r.l. <small>Strada Industriale S. S. 10 07010 Pula (CA) - Sardegna</small>	green & green <small>INGEGNERIA Via S. Maria S. S. 10 07010 Pula (CA) - Sardegna</small>
(Proponente)	(Progettista)

PROGETTO

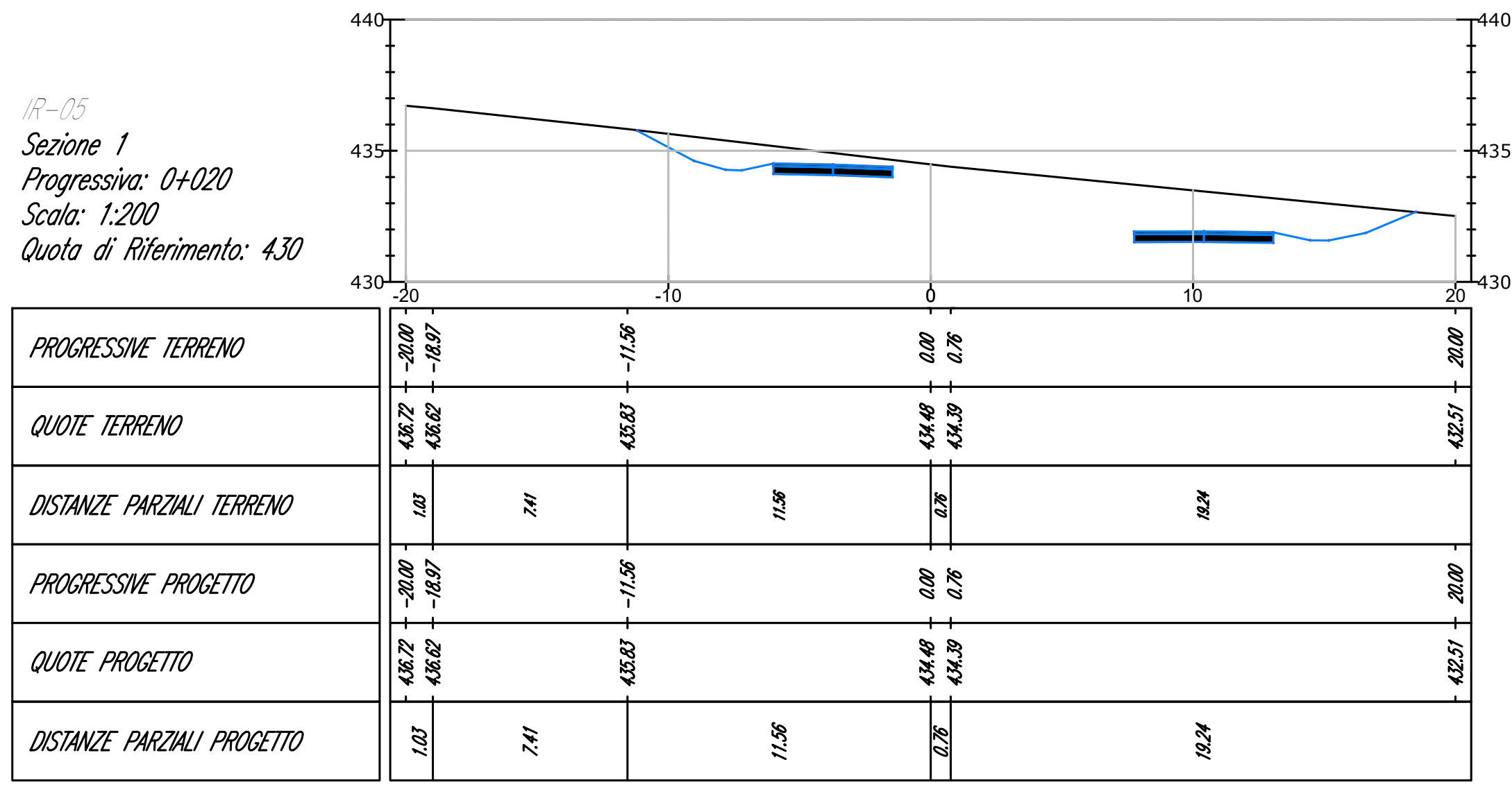
Impianto eolico di potenza nominale pari a 59,4 MW integrato con un sistema di accumulo di potenza nominale pari a 11,88 MW da realizzarsi nel Comune di Sant'Antonio di Gallura (SS)

REV.	DATA	DESCRIZIONE	PREPARATO	CONTROLLATO	APPROVATO
00	16/10/2023	Prima Emissione	A.Lo Feudo	D. Morelli	L. Sblendido

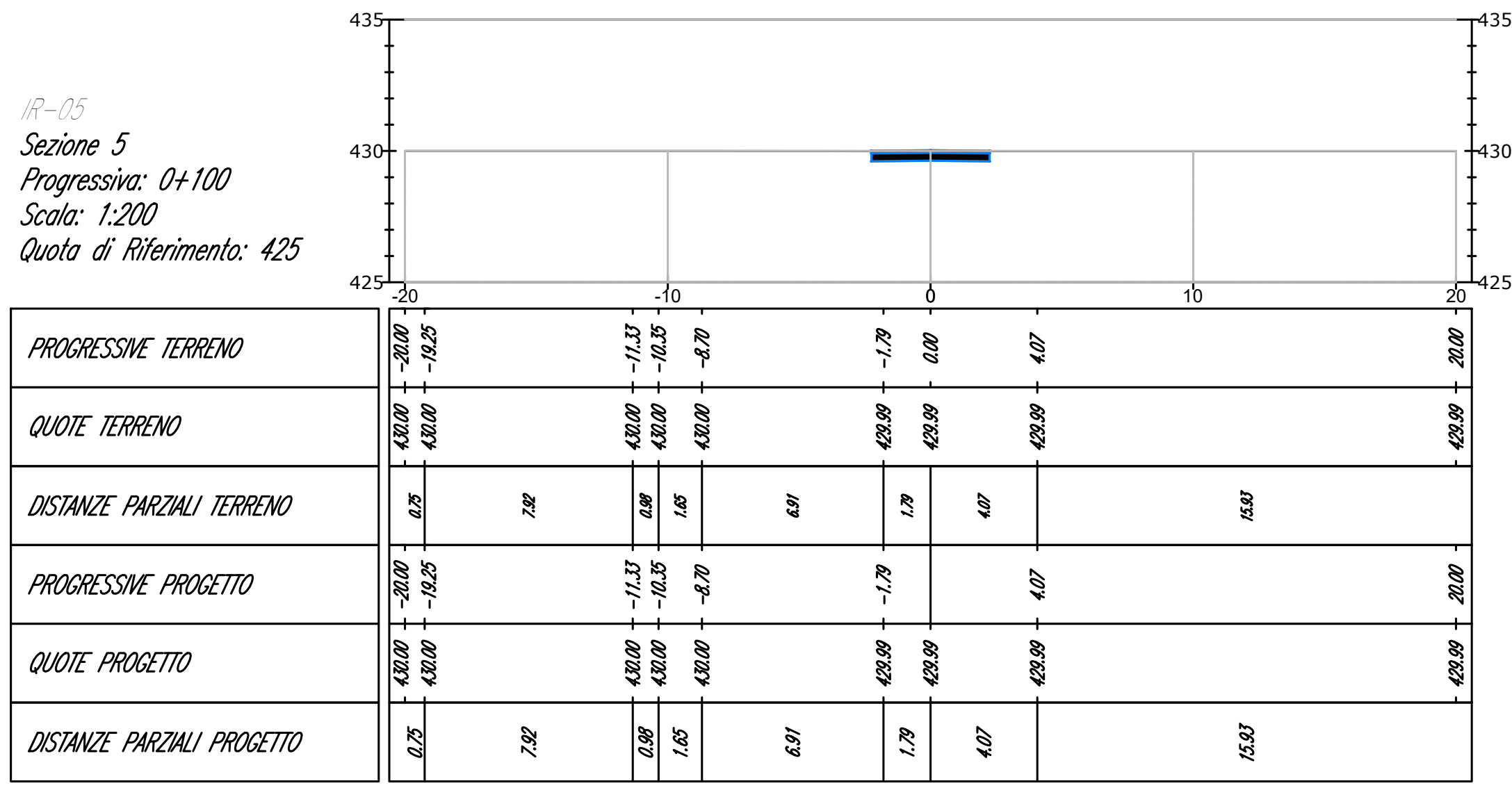
NOME ELABORATO: Sezioni strade e piazzole

FORMATO: A0	FOLGIO: 21 di 57	Il tecnico Ing. Leonardo Sblendido
SCALA: 1:200	NOME FILE: C23ANTW001P021T00 Sezioni strade e piazzole	


IR-05
Sezione 1
Progressiva: 0+020
Scala: 1:200
Quota di Riferimento: 430




IR-05
Sezione 5
Progressiva: 0+100
Scala: 1:200
Quota di Riferimento: 425



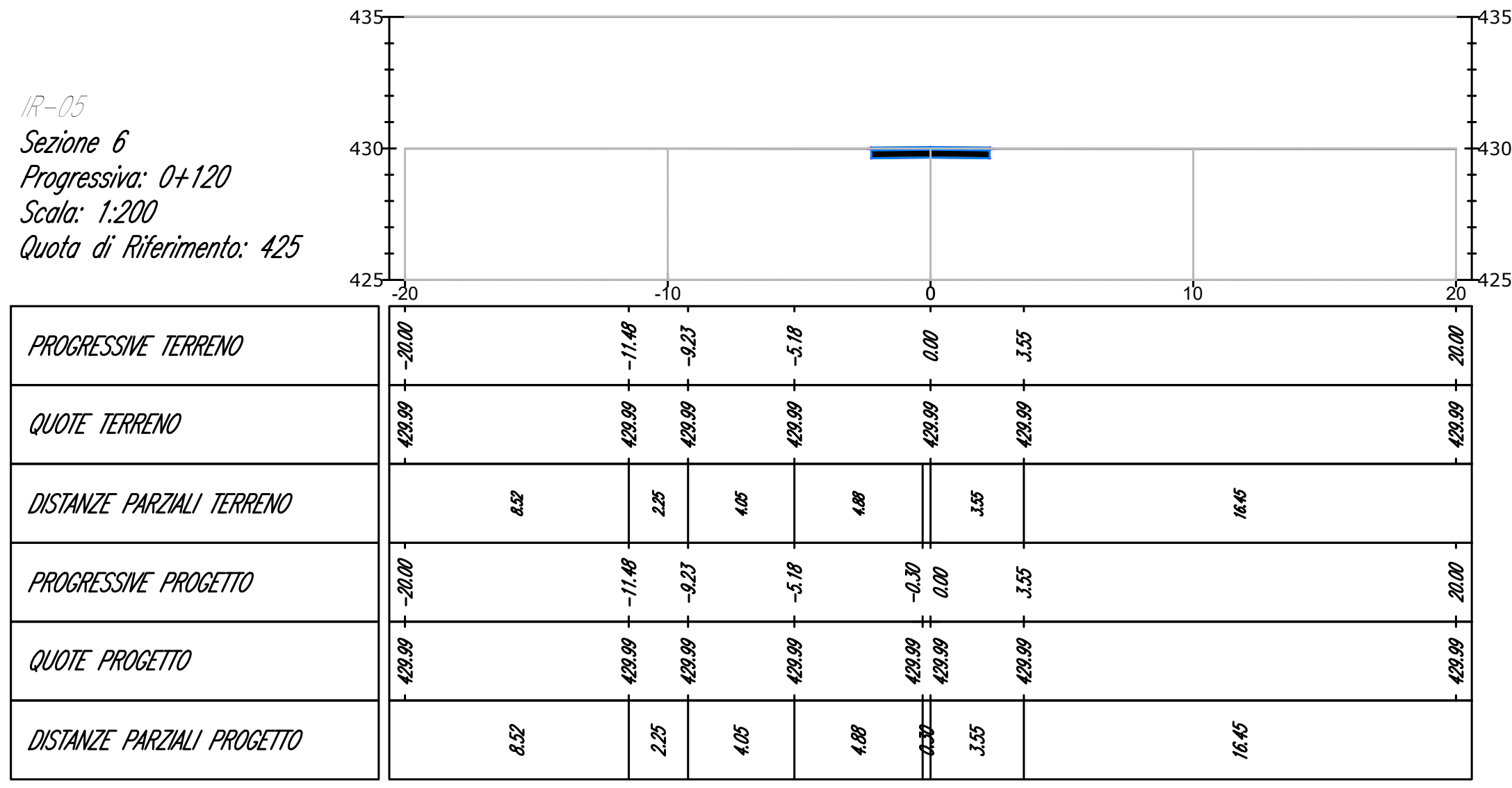
IR-05
Sezione 9
Progressiva: 0+180
Scala: 1:200
Quota di Riferimento: 425



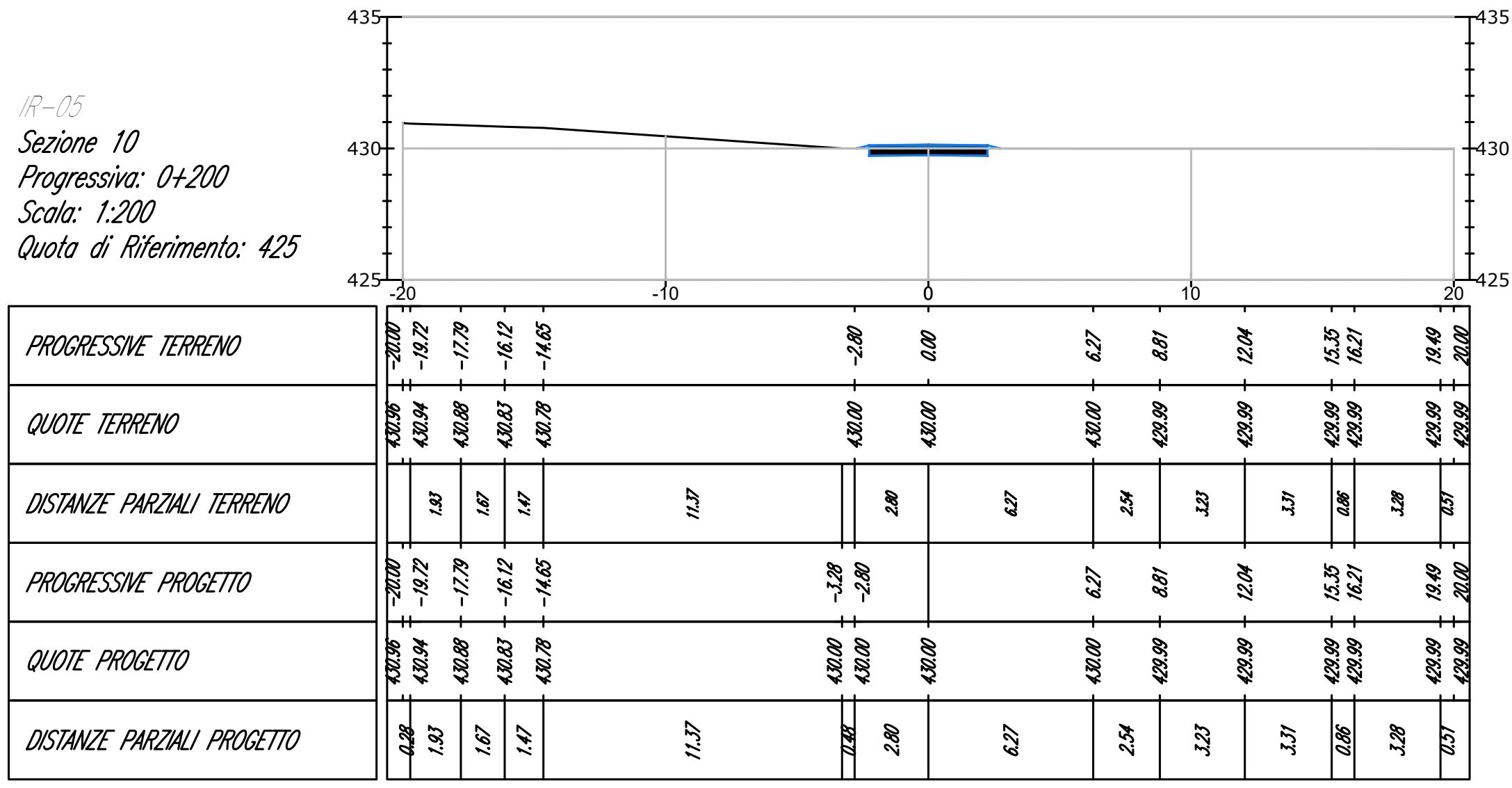
IR-05
Sezione 2
Progressiva: 0+040
Scala: 1:200
Quota di Riferimento: 430



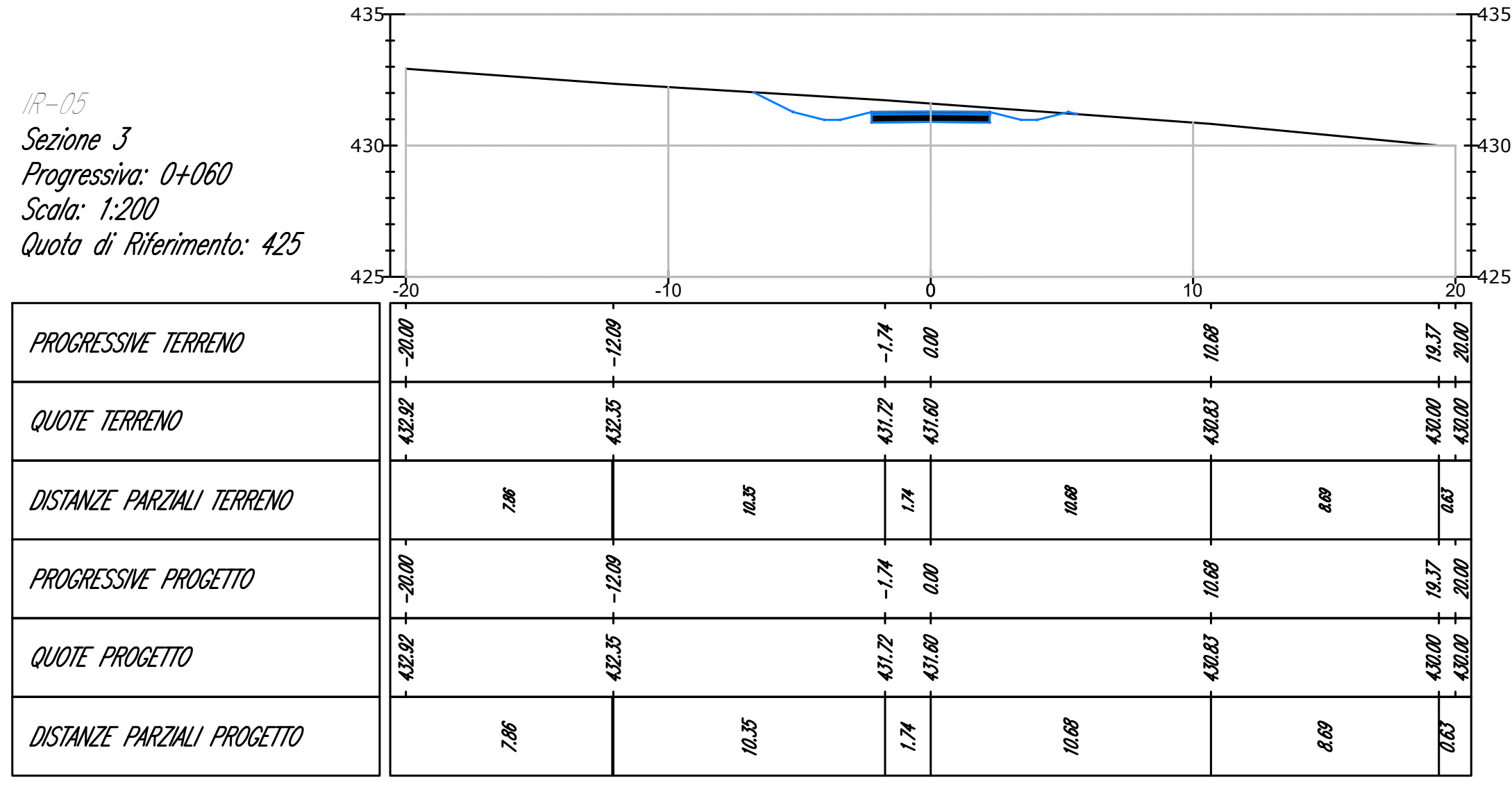
IR-05
Sezione 6
Progressiva: 0+120
Scala: 1:200
Quota di Riferimento: 425



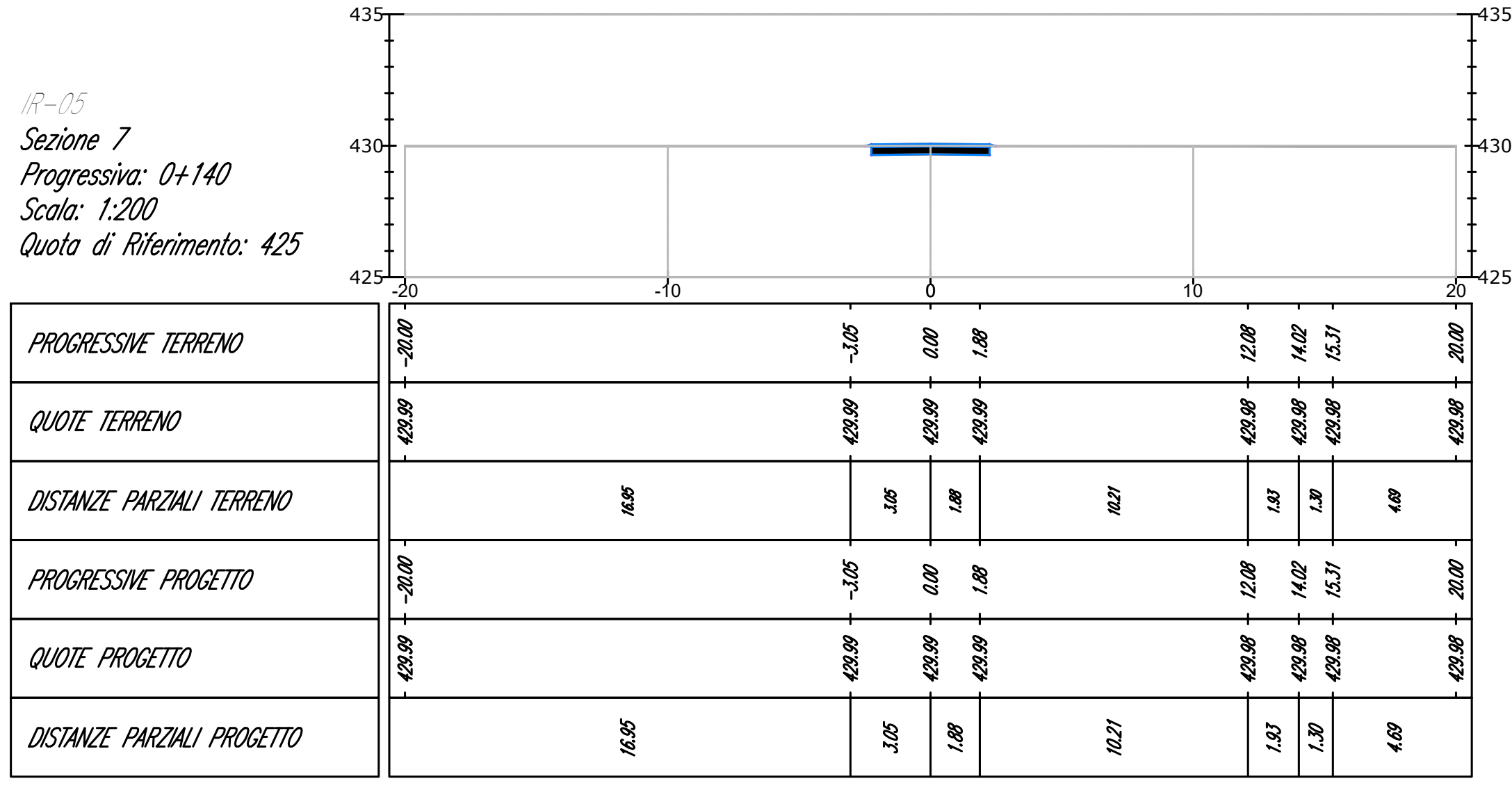
IR-05
Sezione 10
Progressiva: 0+200
Scala: 1:200
Quota di Riferimento: 425



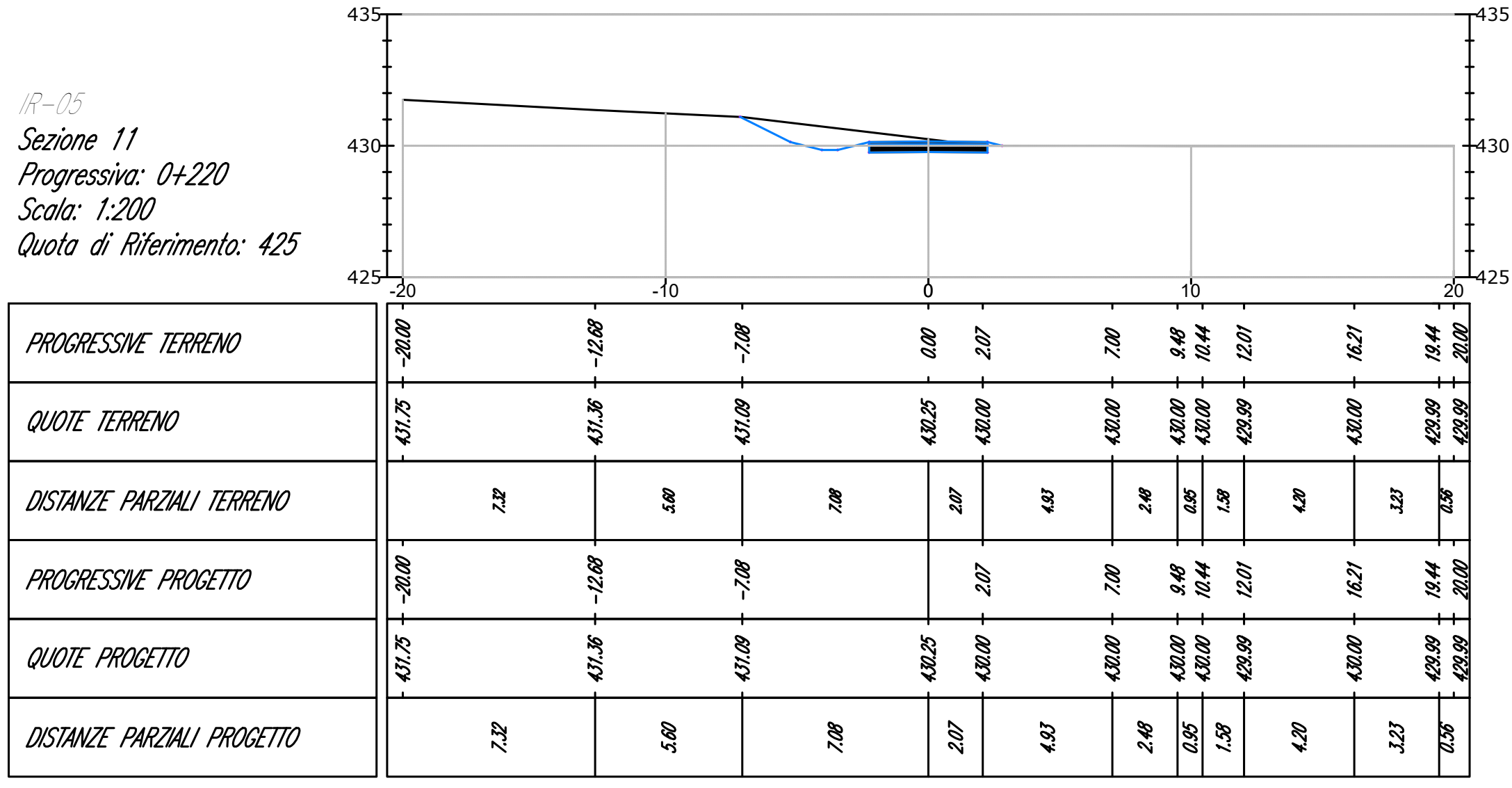
IR-05
Sezione 3
Progressiva: 0+060
Scala: 1:200
Quota di Riferimento: 425



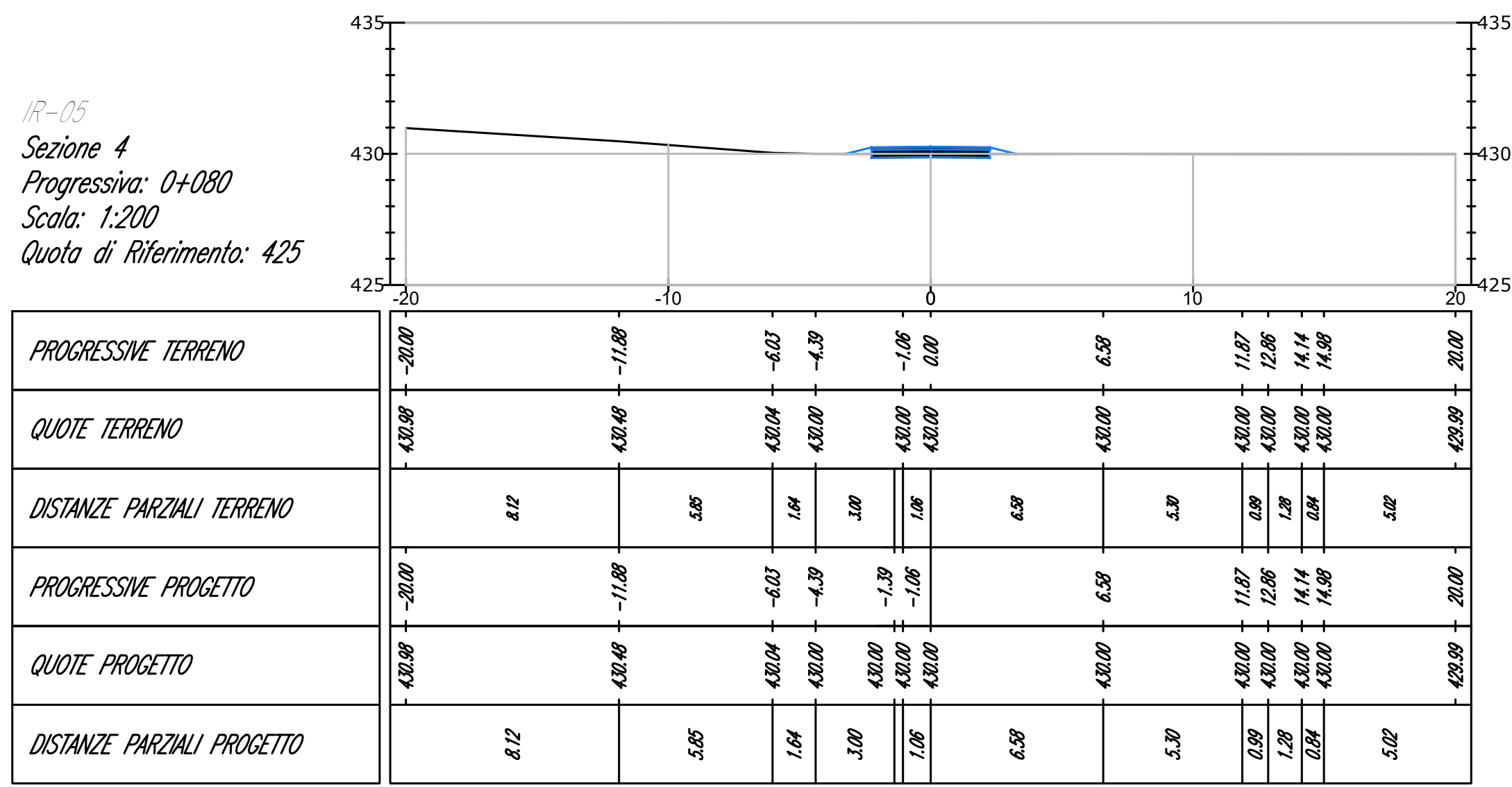
IR-05
Sezione 7
Progressiva: 0+140
Scala: 1:200
Quota di Riferimento: 425



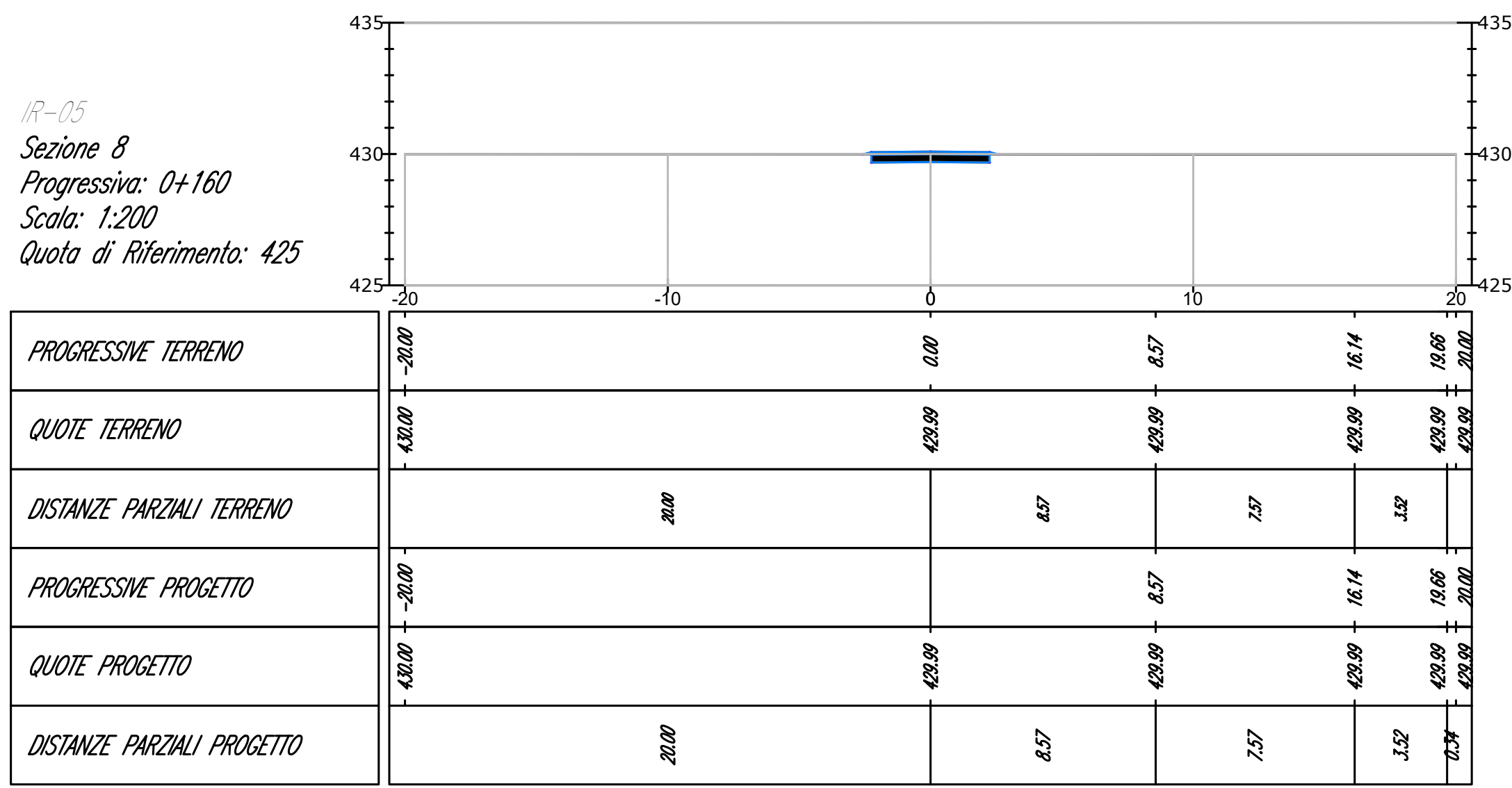
IR-05
Sezione 11
Progressiva: 0+220
Scala: 1:200
Quota di Riferimento: 425



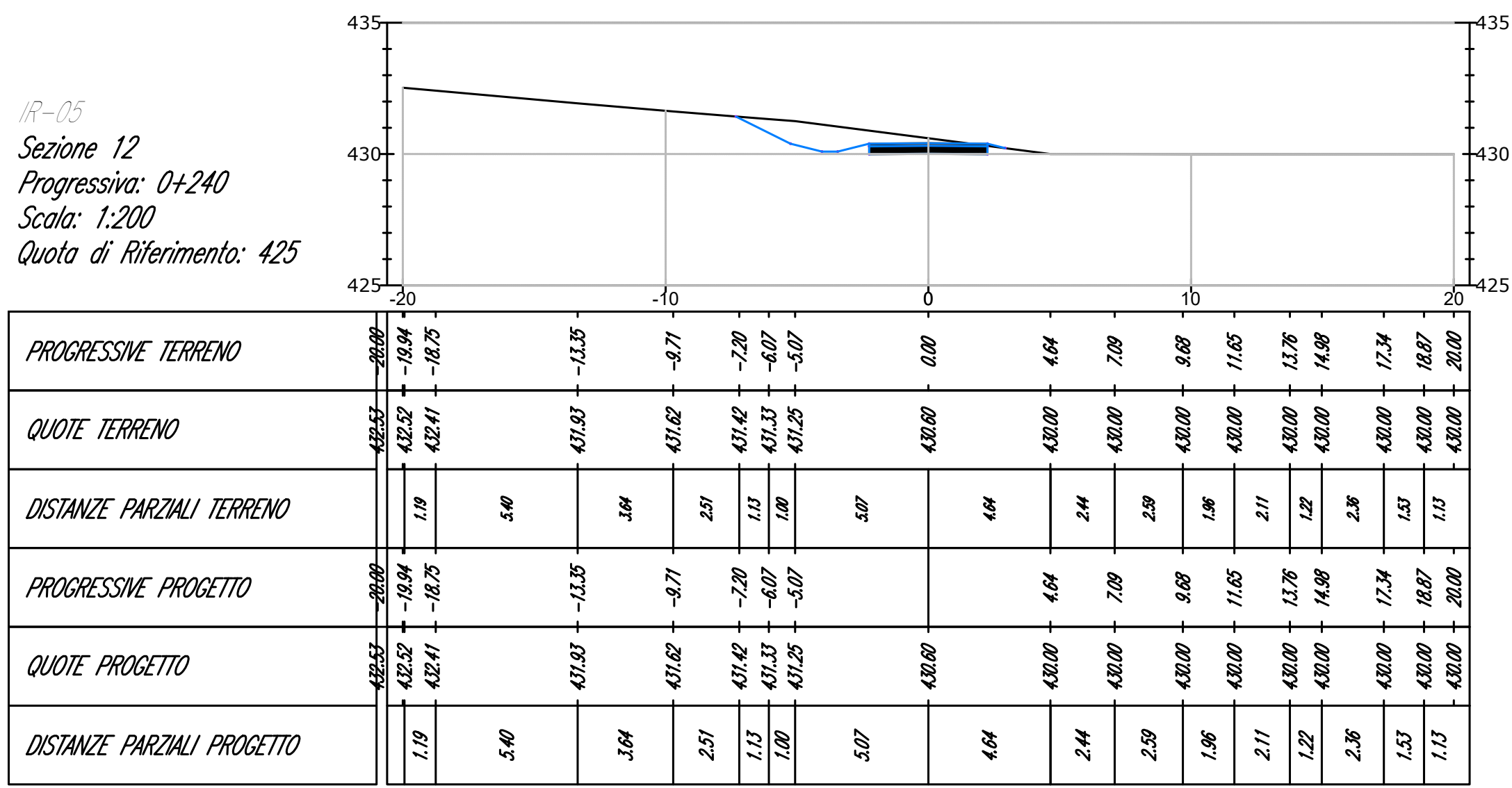
IR-05
Sezione 4
Progressiva: 0+080
Scala: 1:200
Quota di Riferimento: 425



IR-05
Sezione 8
Progressiva: 0+160
Scala: 1:200
Quota di Riferimento: 425



IR-05
Sezione 12
Progressiva: 0+240
Scala: 1:200
Quota di Riferimento: 425



Regione Sardegna
Provincia di Sassari
Comune di Sant'Antonio di Gallura

ANT S.r.l.
Via S. Maria S. S. 100
07010 Sant'Antonio di Gallura (SS)
Tel. 079 888 8888
www.antgroup.it

green & green
INGEGNERIA
Via S. Maria S. S. 100
07010 Sant'Antonio di Gallura (SS)
Tel. 079 888 8888
www.greenandgreen.it

PROGETTO

Impianto eolico di potenza nominale pari a 59,4 MW integrato con un sistema di accumulo di potenza nominale pari a 11,88 MW da realizzarsi nel Comune di Sant'Antonio di Gallura (SS)

REV.	DATA	DESCRIZIONE	PREPARATO	CONTROLLATO	APPROVATO
00	16/10/2023	Prima Emissione	A.Lo Feudo	D.Morelli	L.Splendido

NOME ELABORATO

Sezioni strade e piazzole

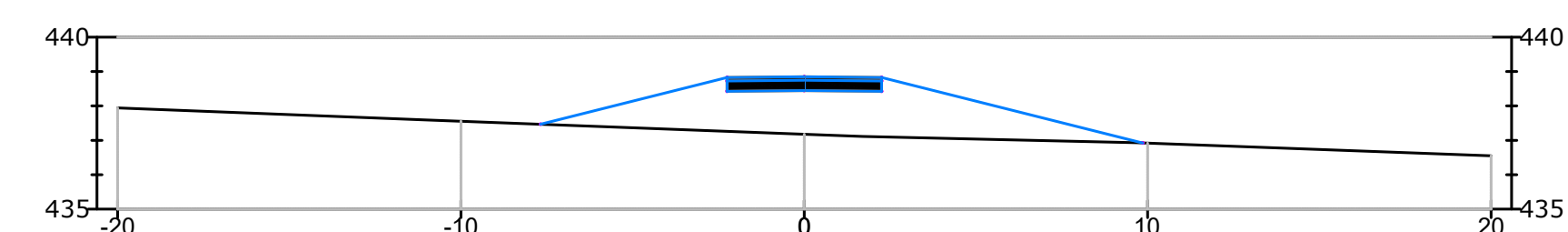
FORMATO: A0 FOLGIO: 22 di 57

SCALA: 1:200

NOME FILE: C23ANTW001P021T00 Sezioni strade e piazzole

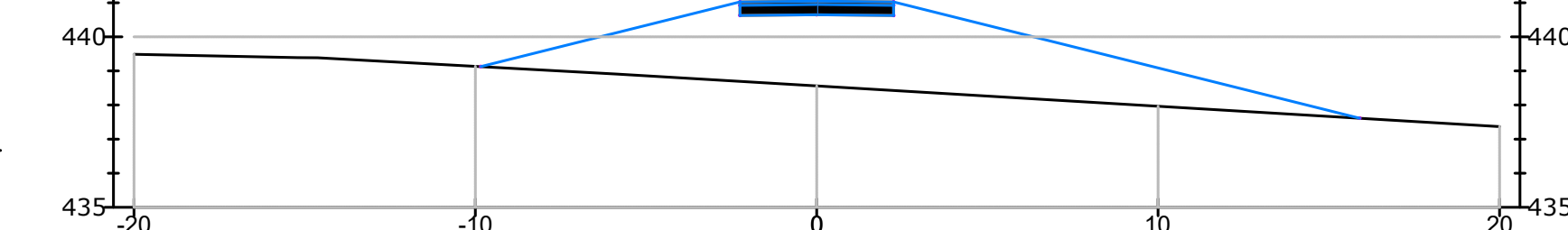
Il tecnico
Ing. Leonardo Splendido

IR-05
Sezione 25
Progressiva: 0+500
Scala: 1:200
Quota di Riferimento: 435



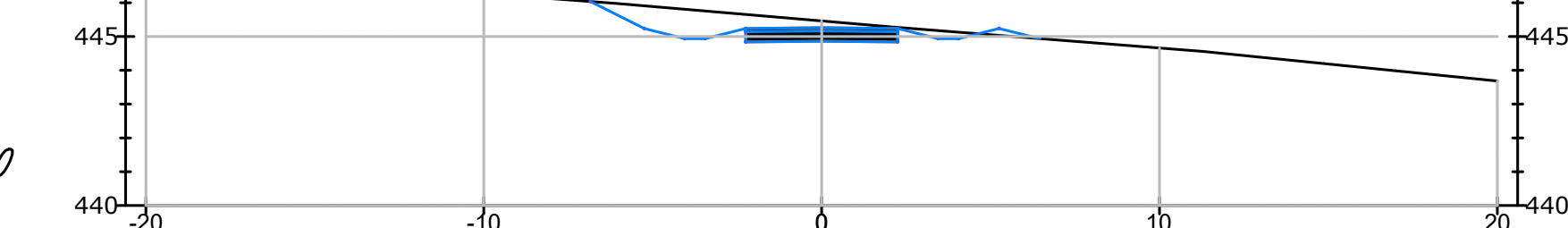
PROGRESSIVE TERRENO	-20.00	-11.00	0.00	1.70	5.57	8.67	20.00
QUOTE TERRENO	435.94	435.80	435.18	435.11	435.02	435.03	435.55
DISTANZE PARZIALI TERRENO	0.00	11.00	1.70	1.80	4.11	4.83	10.37
PROGRESSIVE PROGETTO	-20.00	-11.00	0.00	1.70	5.57	8.67	20.00
QUOTE PROGETTO	435.94	435.80	435.18	435.11	435.02	435.03	435.55
DISTANZE PARZIALI PROGETTO	0.00	11.00	1.70	1.80	4.11	4.83	10.37

IR-05
Sezione 29
Progressiva: 0+580
Scala: 1:200
Quota di Riferimento: 435



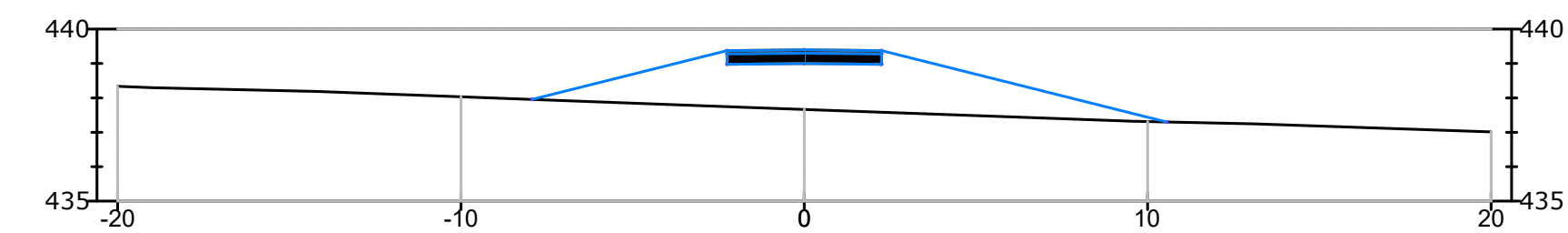
PROGRESSIVE TERRENO	-20.00	-15.21	-5.98	0.00	20.00	
QUOTE TERRENO	435.69	435.39	435.27	435.07	435.08	435.77
DISTANZE PARZIALI TERRENO	0.00	5.21	1.12	5.88	20.00	
PROGRESSIVE PROGETTO	-20.00	-15.21	-5.98	0.00	20.00	
QUOTE PROGETTO	435.69	435.39	435.27	435.07	435.08	435.77
DISTANZE PARZIALI PROGETTO	0.00	5.21	1.12	5.88	20.00	

IR-05
Sezione 33
Progressiva: 0+680
Scala: 1:200
Quota di Riferimento: 440



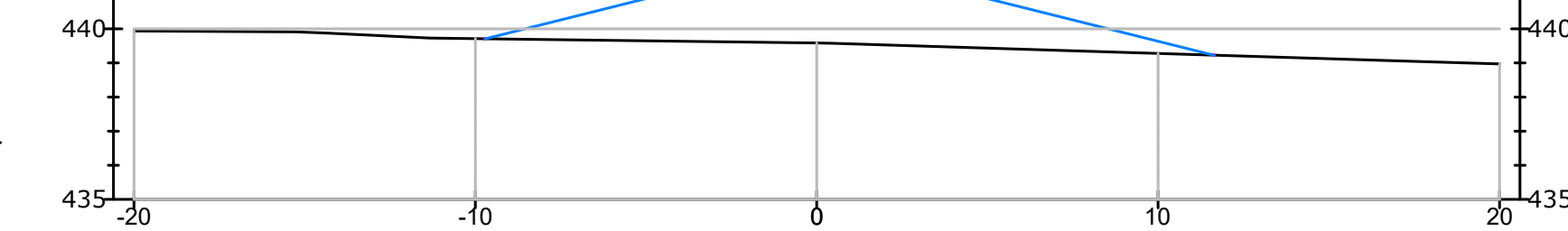
PROGRESSIVE TERRENO	-20.00	-15.38	-12.21	-6.08	0.00	11.28	20.00
QUOTE TERRENO	445.78	445.74	445.60	445.46	445.00	445.28	445.09
DISTANZE PARZIALI TERRENO	0.00	5.38	3.17	4.15	6.08	11.28	8.72
PROGRESSIVE PROGETTO	-20.00	-15.38	-12.21	-6.08	0.00	11.28	20.00
QUOTE PROGETTO	445.78	445.74	445.60	445.46	445.00	445.28	445.09
DISTANZE PARZIALI PROGETTO	0.00	5.38	3.17	4.15	6.08	11.28	8.72

IR-05
Sezione 26
Progressiva: 0+520
Scala: 1:200
Quota di Riferimento: 435



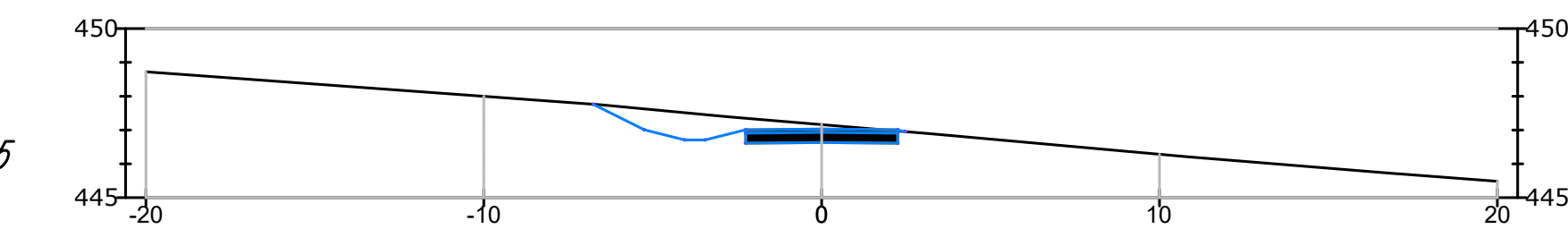
PROGRESSIVE TERRENO	-20.00	-16.05	-14.23	-1.08	0.00	5.98	11.14	20.00
QUOTE TERRENO	435.94	435.87	435.84	435.72	435.08	435.22	435.24	435.01
DISTANZE PARZIALI TERRENO	0.00	4.05	1.82	1.14	1.08	5.98	8.86	6.86
PROGRESSIVE PROGETTO	-20.00	-16.05	-14.23	-1.08	0.00	5.98	11.14	20.00
QUOTE PROGETTO	435.94	435.87	435.84	435.72	435.08	435.22	435.24	435.01
DISTANZE PARZIALI PROGETTO	0.00	4.05	1.82	1.14	1.08	5.98	8.86	6.86

IR-05
Sezione 30
Progressiva: 0+600
Scala: 1:200
Quota di Riferimento: 435



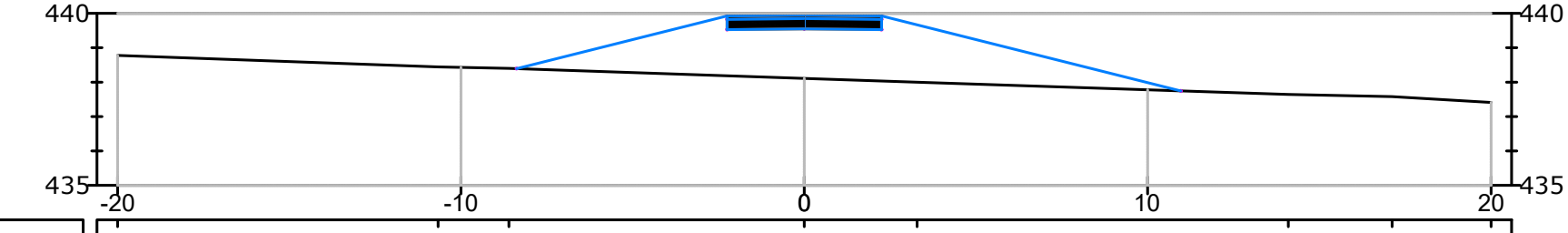
PROGRESSIVE TERRENO	-20.00	-15.25	-11.31	0.00	8.11	12.71	20.00
QUOTE TERRENO	435.94	435.91	435.73	435.08	435.08	435.09	435.07
DISTANZE PARZIALI TERRENO	0.00	5.25	3.97	11.31	8.11	11.60	2.89
PROGRESSIVE PROGETTO	-20.00	-15.25	-11.31	0.00	8.11	12.71	20.00
QUOTE PROGETTO	435.94	435.91	435.73	435.08	435.08	435.09	435.07
DISTANZE PARZIALI PROGETTO	0.00	5.25	3.97	11.31	8.11	11.60	2.89

IR-05
Sezione 34
Progressiva: 0+680
Scala: 1:200
Quota di Riferimento: 445



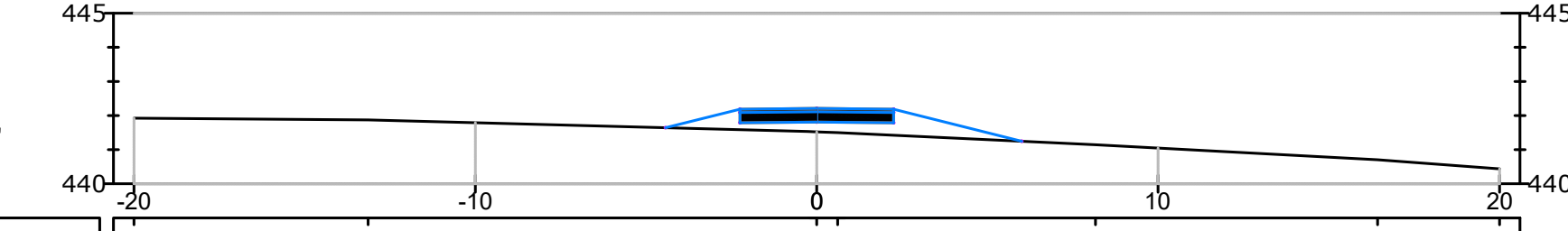
PROGRESSIVE TERRENO	-20.00	-6.51	-2.79	0.00	1.28	10.28	20.00	
QUOTE TERRENO	445.72	445.74	445.29	445.16	445.08	445.71	445.09	
DISTANZE PARZIALI TERRENO	0.00	11.00	3.72	2.29	1.28	7.01	4.27	2.89
PROGRESSIVE PROGETTO	-20.00	-6.51	-2.79	0.00	1.28	10.28	20.00	
QUOTE PROGETTO	445.72	445.74	445.29	445.16	445.08	445.71	445.09	
DISTANZE PARZIALI PROGETTO	0.00	11.00	3.72	2.29	1.28	7.01	4.27	2.89

IR-05
Sezione 27
Progressiva: 0+540
Scala: 1:200
Quota di Riferimento: 435



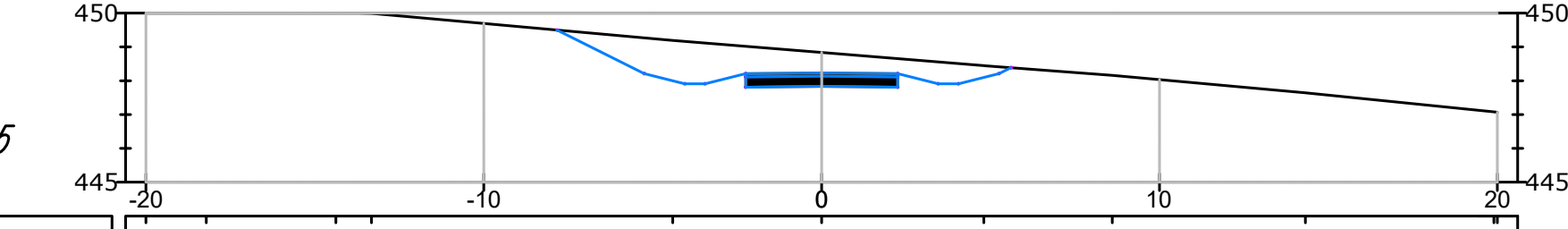
PROGRESSIVE TERRENO	-20.00	-10.68	-5.80	0.00	1.70	14.10	17.12	20.00
QUOTE TERRENO	435.78	435.84	435.86	435.17	435.00	435.04	435.04	435.14
DISTANZE PARZIALI TERRENO	0.00	8.68	5.12	1.70	1.70	12.40	3.02	2.88
PROGRESSIVE PROGETTO	-20.00	-10.68	-5.80	0.00	1.70	14.10	17.12	20.00
QUOTE PROGETTO	435.78	435.84	435.86	435.17	435.00	435.04	435.04	435.14
DISTANZE PARZIALI PROGETTO	0.00	8.68	5.12	1.70	1.70	12.40	3.02	2.88

IR-05
Sezione 31
Progressiva: 0+620
Scala: 1:200
Quota di Riferimento: 440



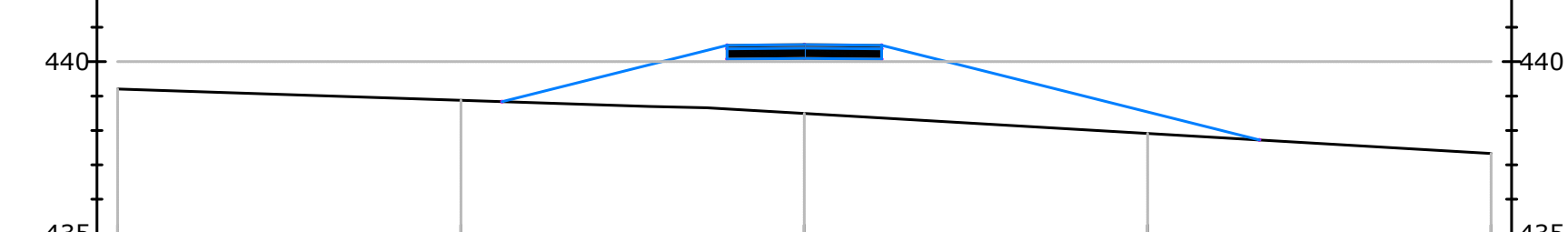
PROGRESSIVE TERRENO	-20.00	-11.14	0.00	0.00	8.17	16.43	20.00
QUOTE TERRENO	441.28	441.18	441.15	441.15	441.15	441.28	441.28
DISTANZE PARZIALI TERRENO	0.00	11.14	11.14	11.14	8.17	8.26	3.83
PROGRESSIVE PROGETTO	-20.00	-11.14	0.00	0.00	8.17	16.43	20.00
QUOTE PROGETTO	441.28	441.18	441.15	441.15	441.15	441.28	441.28
DISTANZE PARZIALI PROGETTO	0.00	11.14	11.14	11.14	8.17	8.26	3.83

IR-05
Sezione 35
Progressiva: 0+700
Scala: 1:200
Quota di Riferimento: 445



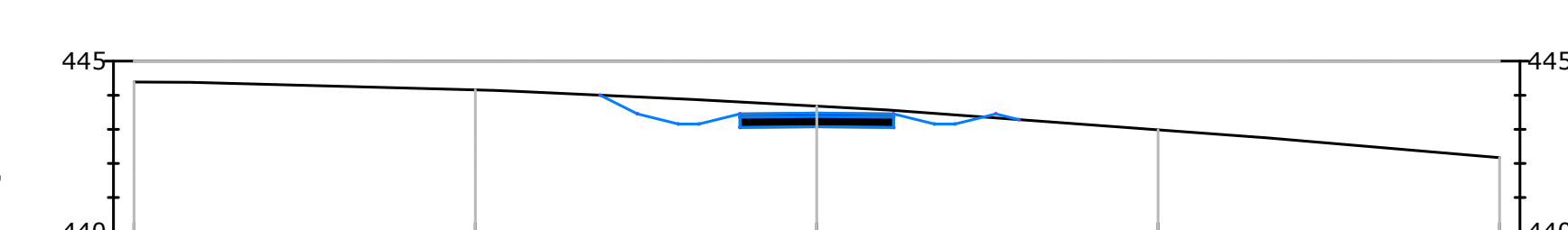
PROGRESSIVE TERRENO	-20.00	-12.21	-11.32	-4.41	0.00	4.80	8.00	14.32	19.30	20.00
QUOTE TERRENO	450.00	450.00	450.00	450.10	450.00	450.00	450.16	450.28	450.28	450.28
DISTANZE PARZIALI TERRENO	0.00	1.79	1.09	6.81	4.41	4.80	3.20	5.52	5.02	0.70
PROGRESSIVE PROGETTO	-20.00	-12.21	-11.32	-4.41	0.00	4.80	8.00	14.32	19.30	20.00
QUOTE PROGETTO	450.00	450.00	450.00	450.10	450.00	450.00	450.16	450.28	450.28	450.28
DISTANZE PARZIALI PROGETTO	0.00	1.79	1.09	6.81	4.41	4.80	3.20	5.52	5.02	0.70

IR-05
Sezione 28
Progressiva: 0+560
Scala: 1:200
Quota di Riferimento: 435



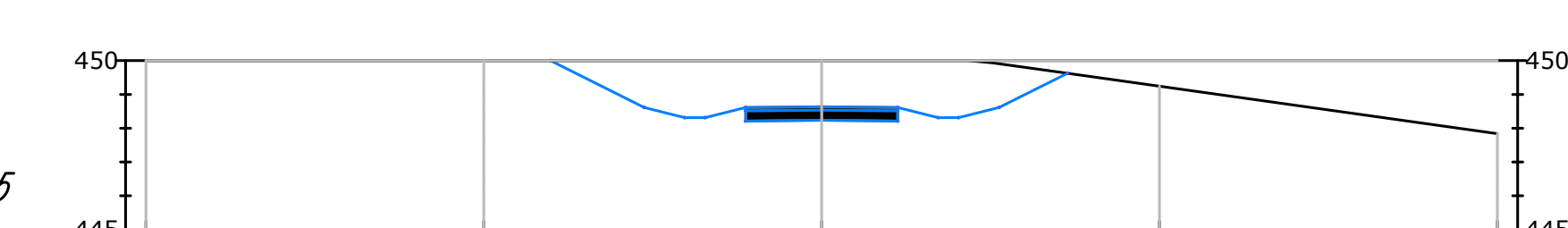
PROGRESSIVE TERRENO	-20.00	-15.62	-4.51	-2.84	0.00	20.00	
QUOTE TERRENO	435.71	435.10	435.79	435.06	435.00	435.71	435.00
DISTANZE PARZIALI TERRENO	0.00	11.70	1.69	1.84	20.00		
PROGRESSIVE PROGETTO	-20.00	-15.62	-4.51	-2.84	0.00	20.00	
QUOTE PROGETTO	435.71	435.10	435.79	435.06	435.00	435.71	435.00
DISTANZE PARZIALI PROGETTO	0.00	11.70	1.69	1.84	20.00		

IR-05
Sezione 32
Progressiva: 0+640
Scala: 1:200
Quota di Riferimento: 440



PROGRESSIVE TERRENO	-20.00	-16.85	-5.49	-5.61	0.00	12.28	20.00
QUOTE TERRENO	444.19	444.18	444.14	444.12	444.12	444.25	444.17
DISTANZE PARZIALI TERRENO	0.00	16.85	1.66	1.12	1.11	11.09	8.80
PROGRESSIVE PROGETTO	-20.00	-16.85	-5.49	-5.61	0.00	12.28	20.00
QUOTE PROGETTO	444.19	444.18	444.14	444.12	444.12	444.25	444.17
DISTANZE PARZIALI PROGETTO	0.00	16.85	1.66	1.12	1.11	11.09	8.80

IR-05
Sezione 36
Progressiva: 0+720
Scala: 1:200
Quota di Riferimento: 445




PROGRESSIVE TERRENO	-20.00	-16.39	-11.88	-5.07	0.00	1.27	1.14	4.87	6.88	11.28	20.00
QUOTE TERRENO	450.00	450.00	450.00	450.00	450.00	450.00	450.00	450.00	450.00	450.00	450.00
DISTANZE PARZIALI TERRENO	0.00	1.79	5.49	6.81	1.27	1.14	1.14	3.73	1.90	8.38	11.28
PROGRESSIVE PROGETTO	-20.00	-16.39	-11.88	-5.07	0.00	1.27	1.14	4.87	6.88	11.28	20.00
QUOTE PROGETTO	450.00	450.00	450.00	450.00	450.00	450.00	450.00	450.00	450.00	450.00	450.00
DISTANZE PARZIALI PROGETTO	0.00	1.79	5.49	6.81	1.27	1.14	1.14	3.73	1.90	8.38	11.28

**Regione Sardegna
Provincia di Sassari
Comune di Sant'Antonio di Gallura**

ANT S.r.l.

Sede: Sassari S.S. - Via S. Maria S. S. - 07100 Sassari (SS) - Tel. 079 2444444 - Fax 079 2444444 - Email: info@ant.it

(Proponente)



ING. LEONARDO SBLENDIDO
Via S. Maria S. S. - 07100 Sassari (SS) - Tel. 079 2444444 - Fax 079 2444444 - Email: info@ant.it

(Progettista)


Impianto eolico di potenza nominale pari a 59.4 MW integrato con un sistema di accumulo di potenza nominale pari a 11.88 MW da realizzarsi nel Comune di Sant'Antonio di Gallura (SS)

REV.	DATA	DESCRIZIONE	PREPARATO	CONTROLLATO	APPROVATO
00	16/10/2023	Prima Emissione	A.Lo Feudo	D.Morelli	L. Sblendido

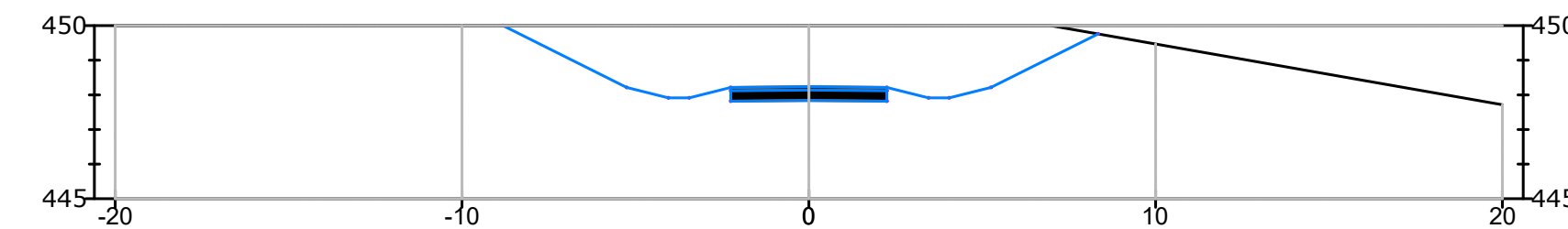
NOME ELABORATO: Sezioni strade e piazzole

FORMATO	A0	FOLGIO	24 di 57
SCALA	1:200		
NOME FILE	C23ANTW01P021T00 Sezioni strade e piazzole		

Il tecnico
Ing. Leonardo Sblendido

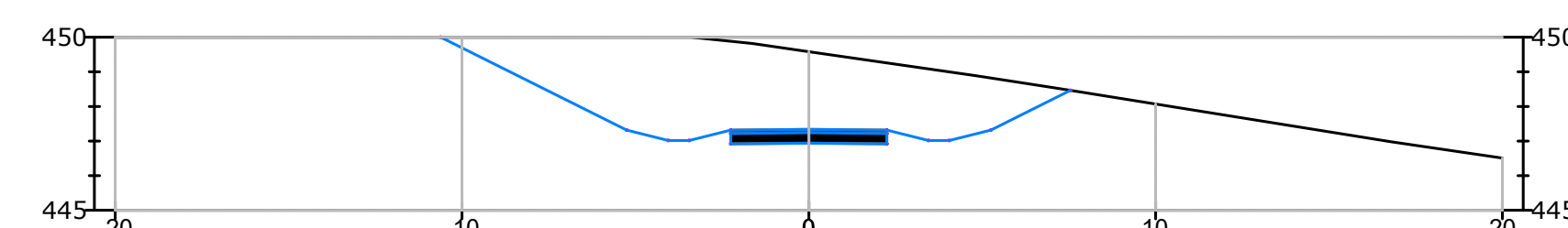


IR-05
Sezione 37
Progressiva: 0+740
Scala: 1:200
Quota di Riferimento: 445




PROGRESSIVE TERRENO	-20,00	-10,00	0,00	10,00	20,00
QUOTE TERRENO	450,00	450,00	450,00	450,00	445,00
DISTANZE PARZIALI TERRENO	1,28	4,65	2,17	6,24	11,09
PROGRESSIVE PROGETTO	-20,00	-10,00	0,00	10,00	20,00
QUOTE PROGETTO	450,00	450,00	450,00	450,00	445,00
DISTANZE PARZIALI PROGETTO	1,28	4,65	2,17	6,24	11,09

IR-05
Sezione 38
Progressiva: 0+760
Scala: 1:200
Quota di Riferimento: 445



PROGRESSIVE TERRENO	-20,00	-15,00	-10,00	-5,00	0,00	5,00	10,00	15,00	20,00
QUOTE TERRENO	450,00	450,00	450,00	450,00	450,00	450,00	450,00	450,00	445,00
DISTANZE PARZIALI TERRENO	0,44	0,80	1,51	1,85	1,85	4,77	1,41	1,39	1,39
PROGRESSIVE PROGETTO	-20,00	-15,00	-10,00	-5,00	0,00	5,00	10,00	15,00	20,00
QUOTE PROGETTO	450,00	450,00	450,00	450,00	450,00	450,00	450,00	450,00	445,00
DISTANZE PARZIALI PROGETTO	0,44	0,80	1,51	1,85	1,85	4,77	1,41	1,39	1,39

IR-05
Sezione 39
Progressiva: 0+780
Scala: 1:200
Quota di Riferimento: 440



PROGRESSIVE TERRENO	-20,00	-10,00	0,00	10,00	20,00
QUOTE TERRENO	447,71	447,71	442,51	442,51	444,45
DISTANZE PARZIALI TERRENO	1,65	6,30	7,42	2,77	2,11
PROGRESSIVE PROGETTO	-20,00	-10,00	0,00	10,00	20,00
QUOTE PROGETTO	447,71	447,71	442,51	442,51	444,45
DISTANZE PARZIALI PROGETTO	1,65	6,30	7,42	2,77	2,11

**Regione Sardegna
Provincia di Sassari
Comune di Sant'Antonio di Gallura**

ANT S.r.l.

Strada Industriale S. S. 101
07010 Pula (SS) - Sardegna
C.A.P. 07010 - P. IVA 02070820902

(Proponente)

green & green

INGEGNERIA
Via S. Maria S. S. 101
07010 Pula (SS) - Sardegna
C.A.P. 07010 - P. IVA 02070820902

(Progettista)

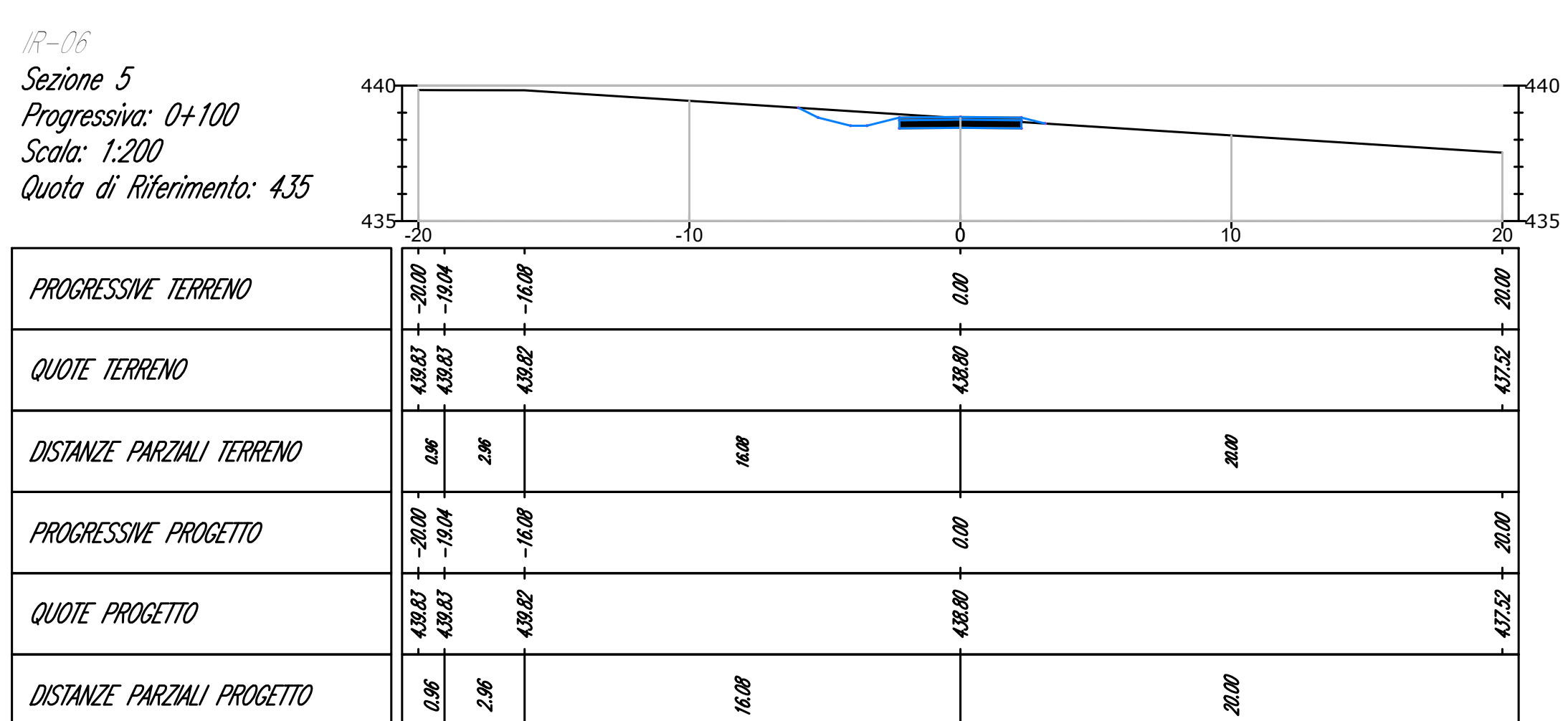
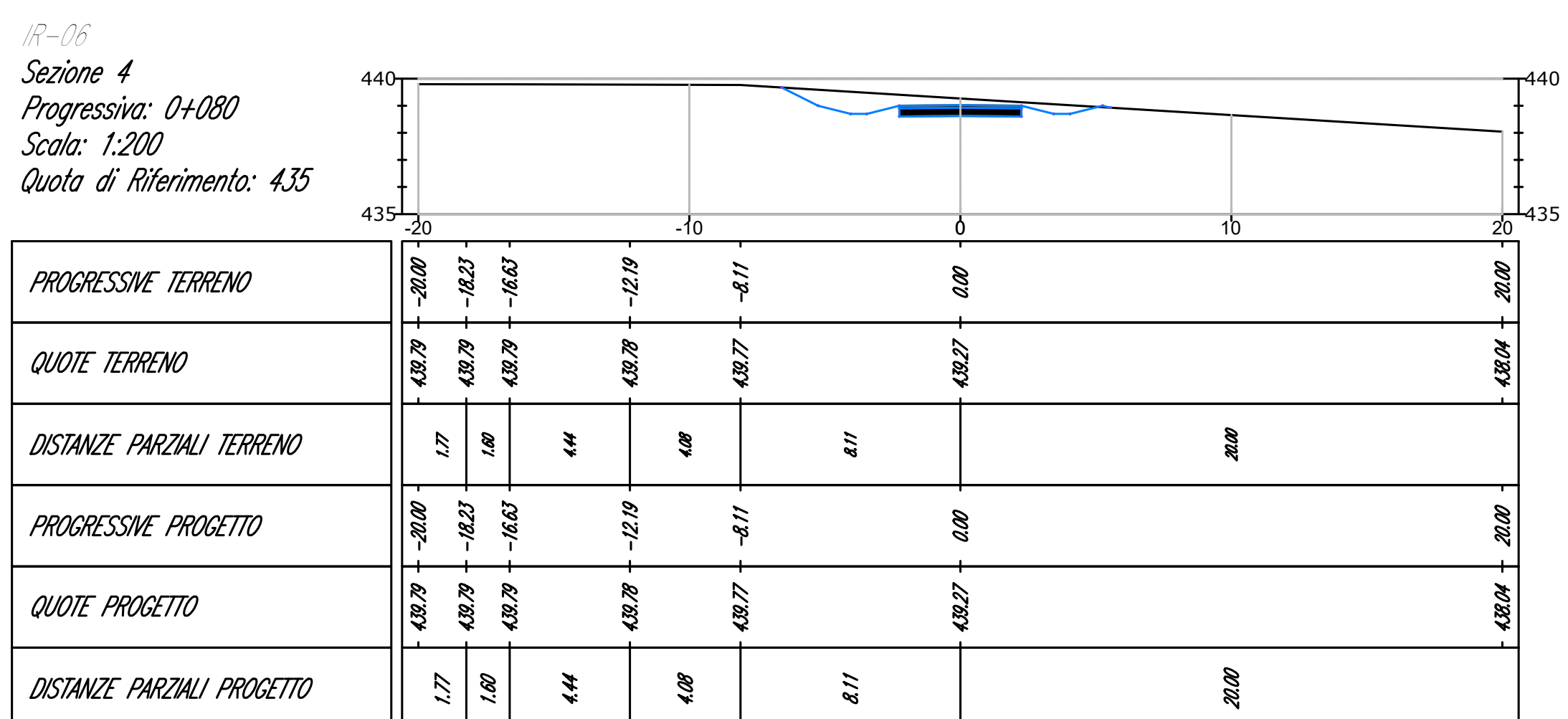
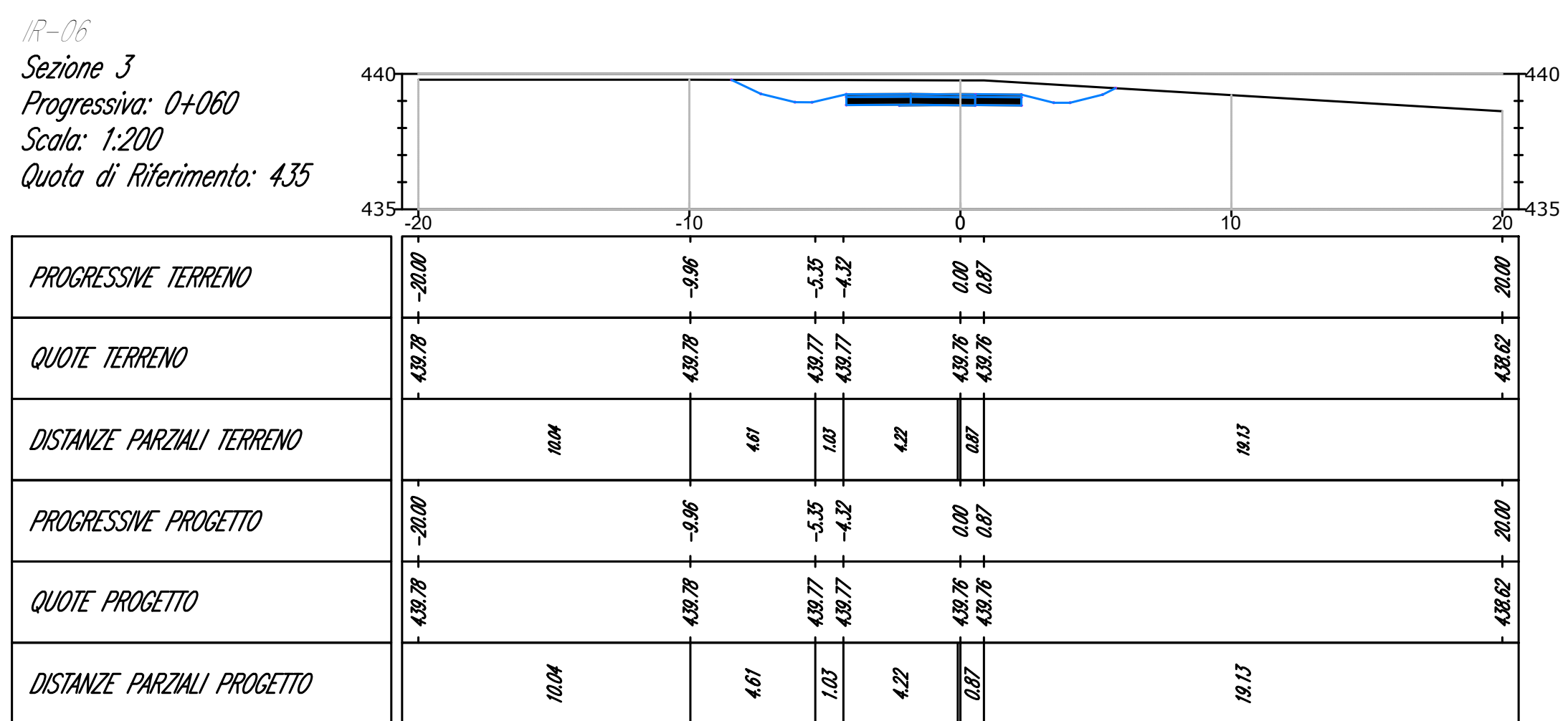

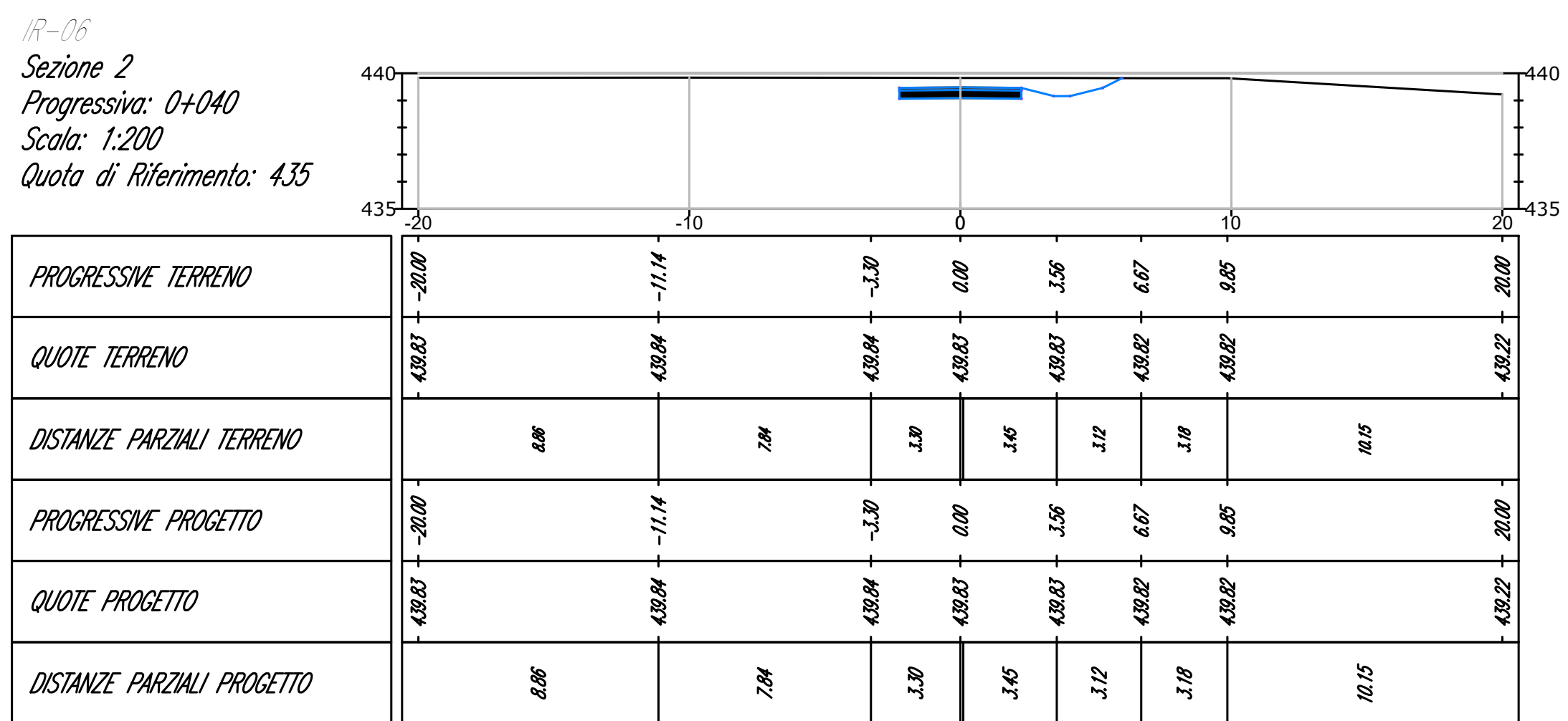

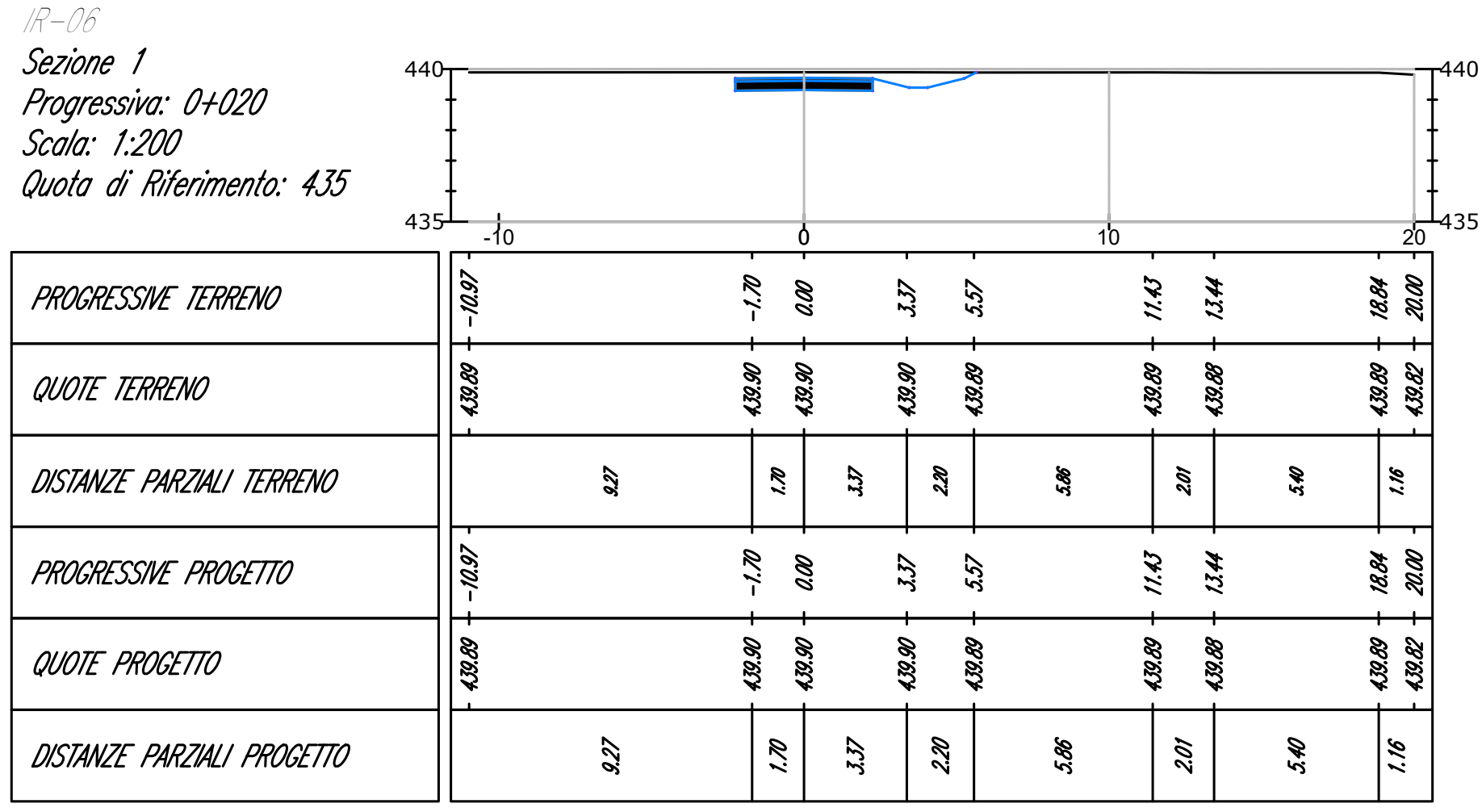
PROGETTO

Impianto eolico di potenza nominale pari a 59,4 MW integrato con un sistema di accumulo di potenza nominale pari a 11,88 MW da realizzarsi nel Comune di Sant'Antonio di Gallura (SS)

REV.	DATA	DESCRIZIONE	PREPARATO	CONTROLLATO	APPROVATO
00	16/10/2023	Prima Emissione	A.Lo Feudo	D. Morelli	L. Splendido

NOME ELABORATO: Sezioni strade e piazzole

FORMATO	A0	FOLGIO	57 di 57
SCALA	1:200	Il tecnico Ing. Leonardo Splendido	
NOME FILE	C23ANTW001P021T00 Sezioni strade e piazzole		



**Regione Sardegna
Provincia di Sassari
Comune di Sant'Antonio di Gallura**

ANT S.r.l.

Cons. Amministrativo
20132 Piana (SS) - Italy
C.A.P. 07049 - Sardegna
C.I.A.A. n. 1000

(Proponente)

green & green

INGEGNERIA
Via di Arca 1/A
07030 Sestu (SS) - Italy
P.I. n. 01538840925
C.A.P. 07049 - Sardegna
C.I.A.A. n. 1000

(Progettista)

PROGETTO

Impianto eolico di potenza nominale pari a 59.4 MW integrato con un sistema di accumulo di potenza nominale pari a 11.88 MW da realizzarsi nel Comune di Sant'Antonio di Gallura (SS)

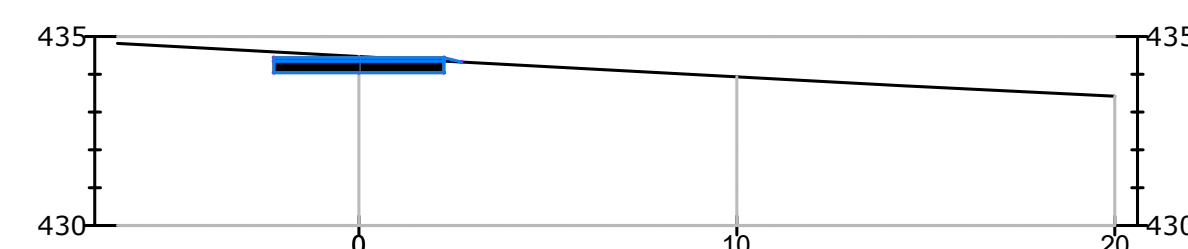
REV.	DATA	DESCRIZIONE	PREPARATO	CONTROLLATO	APPROVATO
00	16/10/2023	Prima Emissione	A.Lo Feudo	D.Morelli	L. Sblendido

NOME ELABORATO

Sezioni strade e piazzole

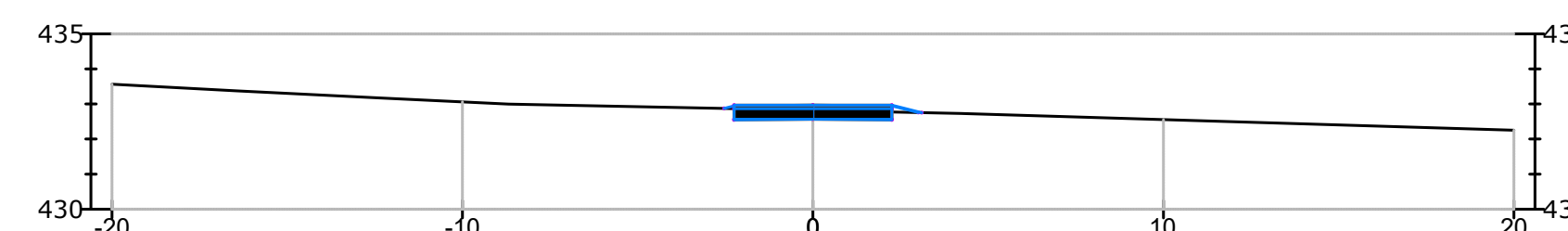
FORMATO	FOLGIO	Il tecnico Ing. Leonardo Sblendido
A0	26 di 57	
SCALA	1:200	
NOME FILE	C23ANTW001P021T00 Sezioni strade e piazzole	

IR-07
Sezione 1
Progressiva: 0+020
Scala: 1:200
Quota di Riferimento: 4.30



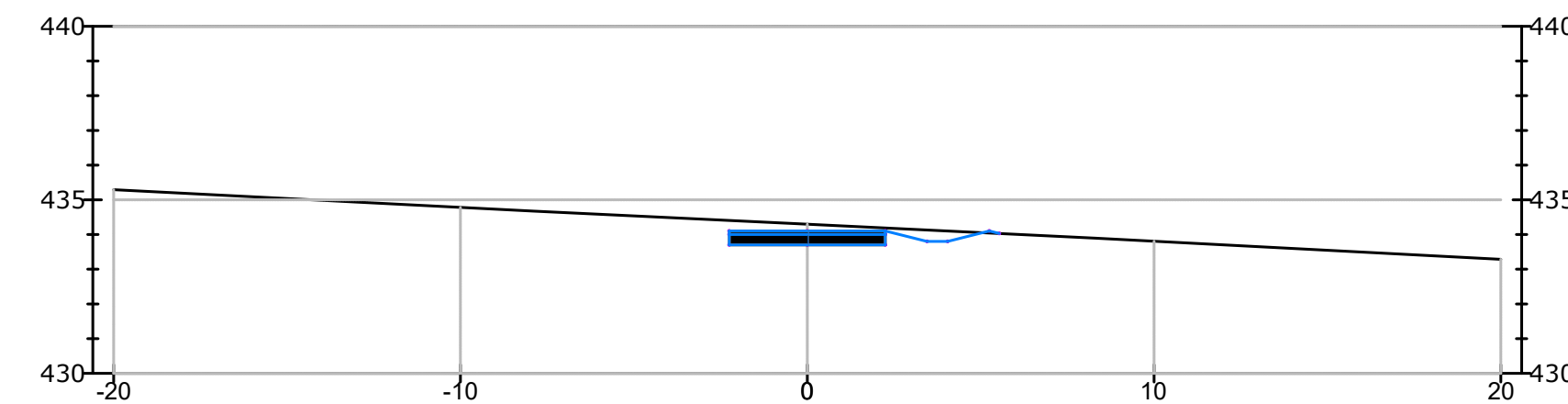
PROGRESSIVE TERRENO	-20.00	0.00	10.00	20.00
QUOTE TERRENO	430.02	434.17	433.79	431.42
DISTANZE PARZIALI TERRENO	6.39		14.17	5.87
PROGRESSIVE PROGETTO	-20.00	0.00	10.00	20.00
QUOTE PROGETTO	430.02	434.17	433.79	431.42
DISTANZE PARZIALI PROGETTO	6.39		14.17	5.87

IR-07
Sezione 5
Progressiva: 0+100
Scala: 1:200
Quota di Riferimento: 4.30



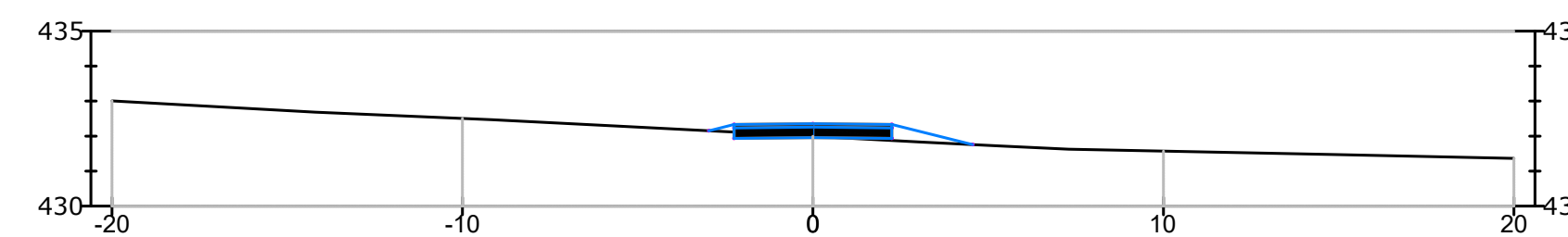
PROGRESSIVE TERRENO	-20.00	-16.47	-12.37	-8.69	-2.38	0.00	4.71	10.00	20.00
QUOTE TERRENO	432.58	432.37	432.17	431.00	432.07	432.82	432.73	432.25	430.00
DISTANZE PARZIALI TERRENO	1.57	4.19	1.84	6.37	2.38	4.71		10.00	10.00
PROGRESSIVE PROGETTO	-20.00	-16.47	-12.37	-8.69	-2.38	0.00	4.71	10.00	20.00
QUOTE PROGETTO	432.58	432.37	432.17	431.00	432.07	432.82	432.73	432.25	430.00
DISTANZE PARZIALI PROGETTO	1.57	4.19	1.84	6.37	2.38	4.71		10.00	10.00

IR-07
Sezione 2
Progressiva: 0+040
Scala: 1:200
Quota di Riferimento: 4.30



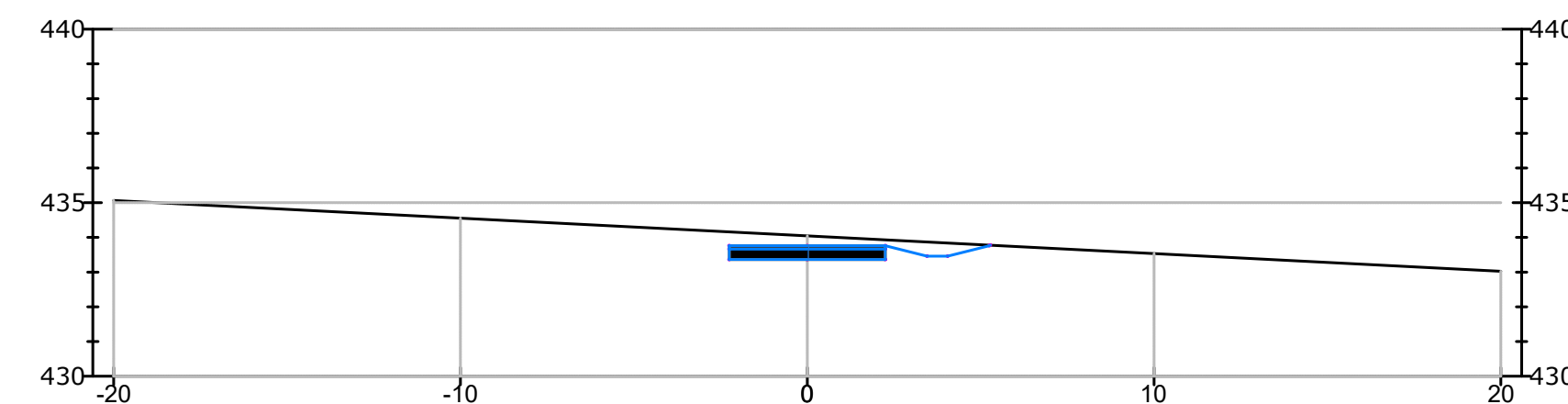
PROGRESSIVE TERRENO	-20.00	-7.88	0.00	8.71	20.00
QUOTE TERRENO	432.29	434.67	434.30	431.90	432.29
DISTANZE PARZIALI TERRENO	12.12	7.50		8.71	11.89
PROGRESSIVE PROGETTO	-20.00	-7.88	-0.74	8.71	20.00
QUOTE PROGETTO	432.29	434.67	434.30	431.90	432.29
DISTANZE PARZIALI PROGETTO	12.12	7.50		8.71	11.89

IR-07
Sezione 6
Progressiva: 0+120
Scala: 1:200
Quota di Riferimento: 4.30



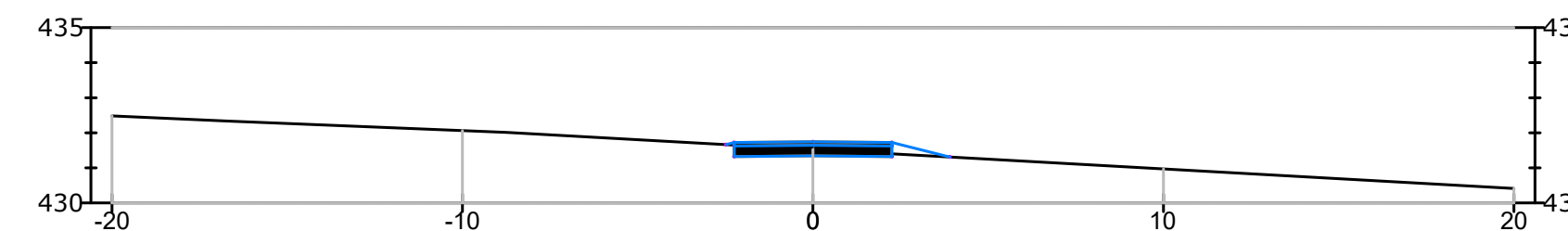
PROGRESSIVE TERRENO	-20.00	-14.28	-8.15	-5.29	-2.02	0.00	0.72	1.10	2.30	2.00	14.88	20.00
QUOTE TERRENO	432.07	432.68	432.47	432.27	432.11	431.89	431.85	431.63	431.72	431.62	431.47	431.38
DISTANZE PARZIALI TERRENO	5.89	5.65	3.81	1.30	2.02	0.72	2.30	2.20	1.89	7.57	5.14	
PROGRESSIVE PROGETTO	-20.00	-14.28	-8.15	-5.29	-2.02	0.00	0.72	1.10	2.30	2.00	14.88	20.00
QUOTE PROGETTO	432.07	432.68	432.47	432.27	432.11	431.89	431.85	431.63	431.72	431.62	431.47	431.38
DISTANZE PARZIALI PROGETTO	5.89	5.65	3.81	1.30	2.02	0.72	2.30	2.20	1.89	7.57	5.14	

IR-07
Sezione 3
Progressiva: 0+060
Scala: 1:200
Quota di Riferimento: 4.30



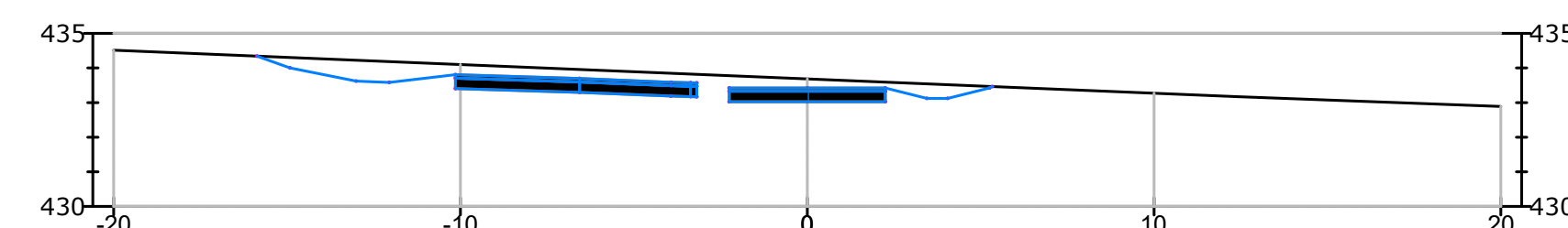
PROGRESSIVE TERRENO	-20.00	0.00	20.00
QUOTE TERRENO	432.08	434.64	431.02
DISTANZE PARZIALI TERRENO	20.00		20.00
PROGRESSIVE PROGETTO	-20.00	0.00	20.00
QUOTE PROGETTO	432.08	434.64	431.02
DISTANZE PARZIALI PROGETTO	20.00		20.00

IR-07
Sezione 7
Progressiva: 0+140
Scala: 1:200
Quota di Riferimento: 4.30



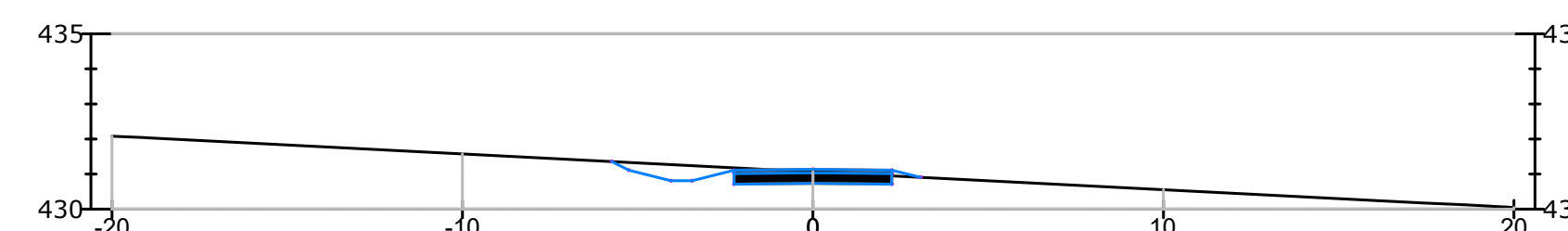
PROGRESSIVE TERRENO	-20.00	-16.67	-8.75	0.00	4.29	15.65
QUOTE TERRENO	432.49	432.34	432.07	431.53	431.29	430.47
DISTANZE PARZIALI TERRENO	1.17	7.02	8.75	4.29	15.65	
PROGRESSIVE PROGETTO	-20.00	-16.67	-8.75	0.00	4.29	15.65
QUOTE PROGETTO	432.49	432.34	432.07	431.53	431.29	430.47
DISTANZE PARZIALI PROGETTO	1.17	7.02	8.75	4.29	15.65	

IR-07
Sezione 4
Progressiva: 0+080
Scala: 1:200
Quota di Riferimento: 4.30



PROGRESSIVE TERRENO	-20.00	0.00	12.29	20.00
QUOTE TERRENO	434.53	432.00	431.17	432.28
DISTANZE PARZIALI TERRENO	20.00		12.29	7.61
PROGRESSIVE PROGETTO	-20.00	0.00	12.29	20.00
QUOTE PROGETTO	434.53	432.00	431.17	432.28
DISTANZE PARZIALI PROGETTO	20.00		12.29	7.61

IR-07
Sezione 8
Progressiva: 0+160
Scala: 1:200
Quota di Riferimento: 4.30



PROGRESSIVE TERRENO	-20.00	-16.39	-2.67	17.43	20.00
QUOTE TERRENO	432.00	432.00	431.29	431.06	430.28
DISTANZE PARZIALI TERRENO	0.91	16.39	1.67	17.43	1.89
PROGRESSIVE PROGETTO	-20.00	-16.39	-2.67	17.43	20.00
QUOTE PROGETTO	432.00	432.00	431.29	431.06	430.28
DISTANZE PARZIALI PROGETTO	0.91	16.39	1.67	17.43	1.89

**Regione Sardegna
Provincia di Sassari
Comune di Sant'Antonio di Gallura**

ANT S.r.l.

Strada Nazionale 6
21017 Pula (SS) - Italy
C.A.P. 07049 - P.070490001
santantonio@ant.it

(Proponente)

green & green

ING. INGEGNERIA
CORSO DI ROMA 111
07030 MONTE S. GIULIO (SS)
P.070300001
Tel. 079 58844225
www.greenandgreen.it

(Progettista)

Impianto eolico di potenza nominale pari a 59.4 MW integrato con un sistema di accumulo di potenza nominale pari a 11.88 MW da realizzarsi nel Comune di Sant'Antonio di Gallura (SS)

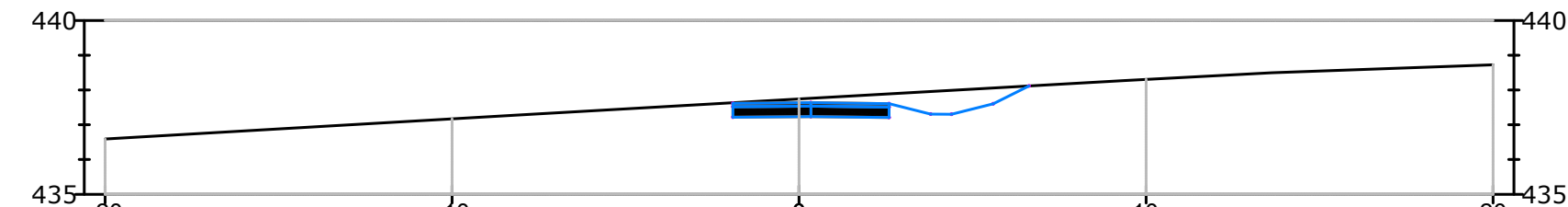
REV.	DATA	DESCRIZIONE	PREPARATO	CONTROLLATO	APPROVATO
00	16/10/2023	Prima Emissione	A.Lo Feudo	D.Morelli	L. Sblendido

NOME ELABORATO: Sezioni strade e piazzole

FORMATO	A0	FOLGIO	27 di 57
SCALA	1:200		
NOME FILE	C23ANTW001P021T00 Sezioni strade e piazzole		

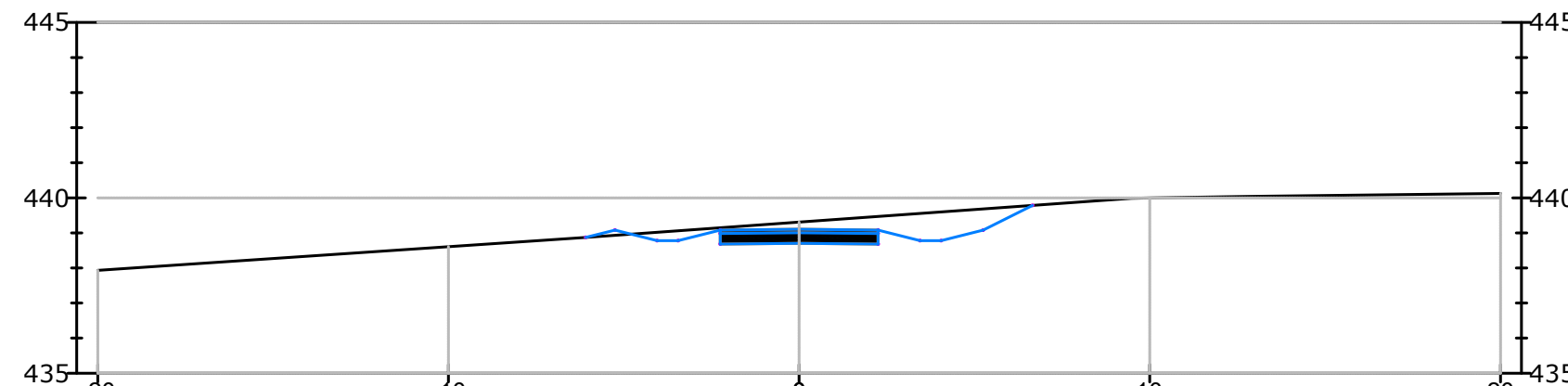
Il tecnico
Ing. Leonardo Sblendido

IR-08.1
Sezione 1
Progressiva: 0+020
Scala: 1:200
Quota di Riferimento: 435



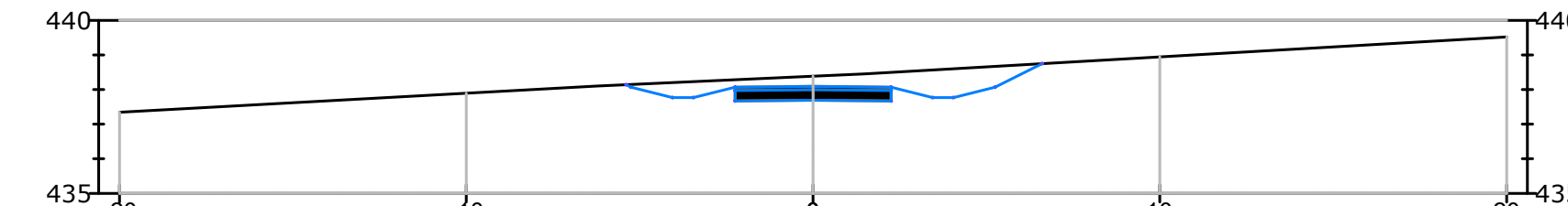
PROGRESSIVE TERRENO	-20,00	-10,00	0,00	10,00	20,00
QUOTE TERRENO	436,59	437,28	437,74	438,27	438,72
DISTANZE PARZIALI TERRENO	11,84	8,16	8,88	4,24	6,17
PROGRESSIVE PROGETTO	-20,00	-10,00	0,00	10,00	20,00
QUOTE PROGETTO	436,59	437,28	437,74	438,27	438,72
DISTANZE PARZIALI PROGETTO	11,84	8,16	8,88	4,24	6,17

IR-08.1
Sezione 5
Progressiva: 0+100
Scala: 1:200
Quota di Riferimento: 435



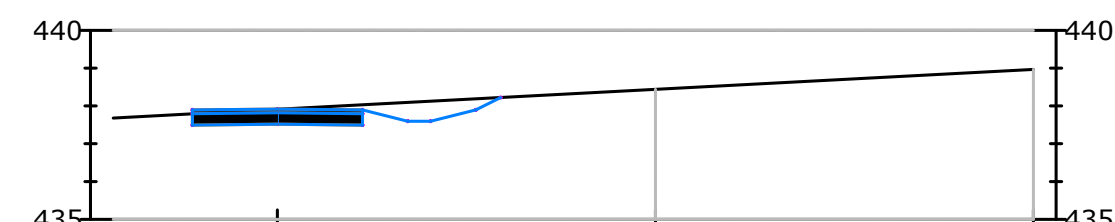
PROGRESSIVE TERRENO	-20,00	-10,00	0,00	10,00	20,00
QUOTE TERRENO	437,00	438,07	438,31	438,97	439,11
DISTANZE PARZIALI TERRENO	11,87	6,17	8,47	2,25	7,17
PROGRESSIVE PROGETTO	-20,00	-10,00	0,00	10,00	20,00
QUOTE PROGETTO	437,00	438,07	438,31	438,97	439,11
DISTANZE PARZIALI PROGETTO	11,87	6,17	8,47	2,25	7,17

IR-08.1
Sezione 9
Progressiva: 0+180
Scala: 1:200
Quota di Riferimento: 435



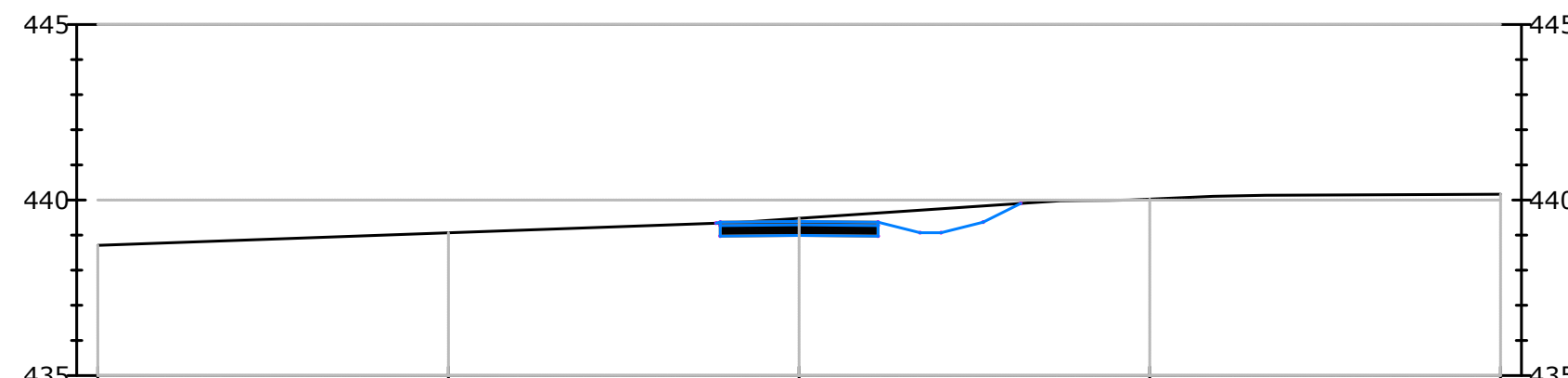
PROGRESSIVE TERRENO	-20,00	-10,00	0,00	10,00	20,00
QUOTE TERRENO	437,05	438,10	438,29	438,45	438,59
DISTANZE PARZIALI TERRENO	11,87	4,8	1,86	1,50	16,89
PROGRESSIVE PROGETTO	-20,00	-10,00	0,00	10,00	20,00
QUOTE PROGETTO	437,05	438,10	438,29	438,45	438,59
DISTANZE PARZIALI PROGETTO	11,87	4,8	1,86	1,50	16,89

IR-08.1
Sezione 2
Progressiva: 0+035
Scala: 1:200
Quota di Riferimento: 435




PROGRESSIVE TERRENO	-20,00	0,00	10,00	20,00
QUOTE TERRENO	437,08	437,31	438,07	438,97
DISTANZE PARZIALI TERRENO	4,8	20,00		
PROGRESSIVE PROGETTO	-20,00	0,00	10,00	20,00
QUOTE PROGETTO	437,08	437,31	438,07	438,97
DISTANZE PARZIALI PROGETTO	4,8	20,00		

IR-08.1
Sezione 6
Progressiva: 0+120
Scala: 1:200
Quota di Riferimento: 435



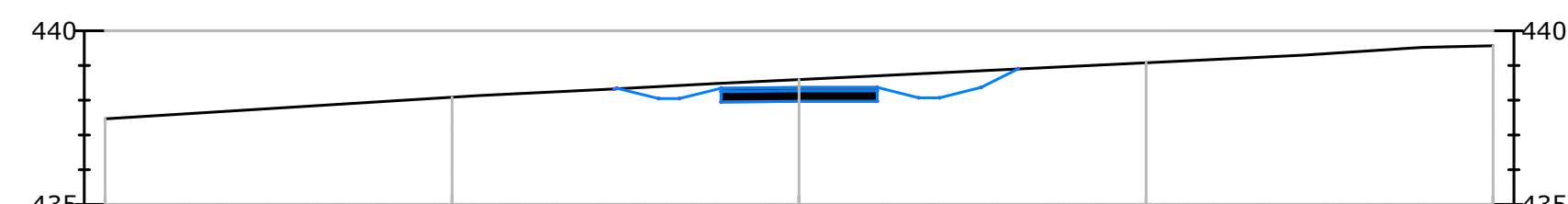
PROGRESSIVE TERRENO	-20,00	-10,00	0,00	10,00	20,00
QUOTE TERRENO	438,71	438,38	438,48	438,97	439,16
DISTANZE PARZIALI TERRENO	16,84	1,6	7,44	2,8	6,29
PROGRESSIVE PROGETTO	-20,00	-10,00	0,00	10,00	20,00
QUOTE PROGETTO	438,71	438,38	438,48	438,97	439,16
DISTANZE PARZIALI PROGETTO	16,84	1,6	7,44	2,8	6,29

IR-08.1
Sezione 10
Progressiva: 0+200
Scala: 1:200
Quota di Riferimento: 435



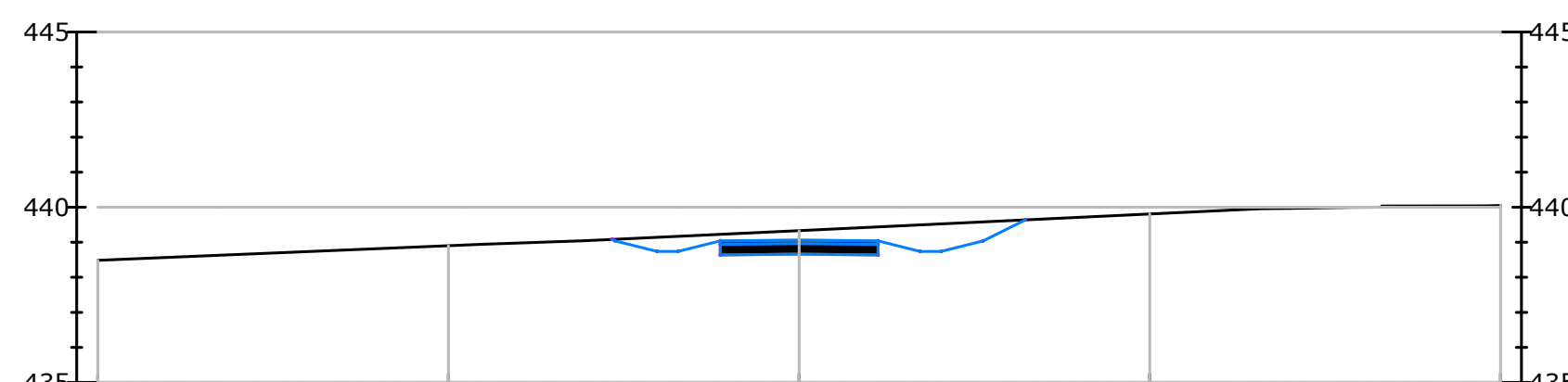
PROGRESSIVE TERRENO	-20,00	-10,00	0,00	10,00	20,00
QUOTE TERRENO	438,94	437,74	437,96	438,59	438,99
DISTANZE PARZIALI TERRENO	16,8	4,8	20,00		
PROGRESSIVE PROGETTO	-20,00	-10,00	0,00	10,00	20,00
QUOTE PROGETTO	438,94	437,74	437,96	438,59	438,99
DISTANZE PARZIALI PROGETTO	16,8	4,8	20,00		

IR-08.1
Sezione 3
Progressiva: 0+060
Scala: 1:200
Quota di Riferimento: 435



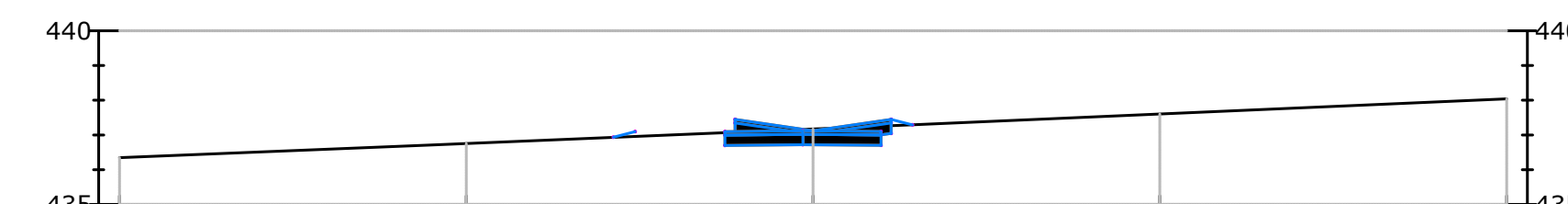
PROGRESSIVE TERRENO	-20,00	-10,00	0,00	10,00	20,00
QUOTE TERRENO	437,46	438,17	438,27	438,49	438,57
DISTANZE PARZIALI TERRENO	10,25	3,71	1,0	2,40	14,92
PROGRESSIVE PROGETTO	-20,00	-10,00	0,00	10,00	20,00
QUOTE PROGETTO	437,46	438,17	438,27	438,49	438,57
DISTANZE PARZIALI PROGETTO	10,25	3,71	1,0	2,40	14,92

IR-08.1
Sezione 7
Progressiva: 0+140
Scala: 1:200
Quota di Riferimento: 435



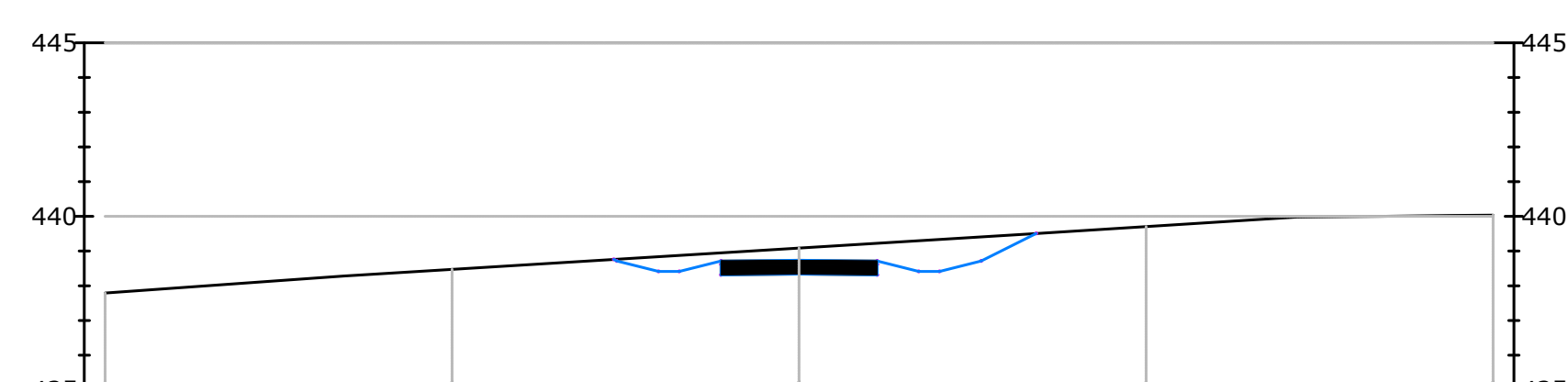
PROGRESSIVE TERRENO	-20,00	-10,00	0,00	10,00	20,00
QUOTE TERRENO	438,49	438,05	438,04	438,31	438,05
DISTANZE PARZIALI TERRENO	11,86	1,46	1,83	6,11	11,77
PROGRESSIVE PROGETTO	-20,00	-10,00	0,00	10,00	20,00
QUOTE PROGETTO	438,49	438,05	438,04	438,31	438,05
DISTANZE PARZIALI PROGETTO	11,86	1,46	1,83	6,11	11,77

IR-08.1
Sezione 11
Progressiva: 0+220
Scala: 1:200
Quota di Riferimento: 435



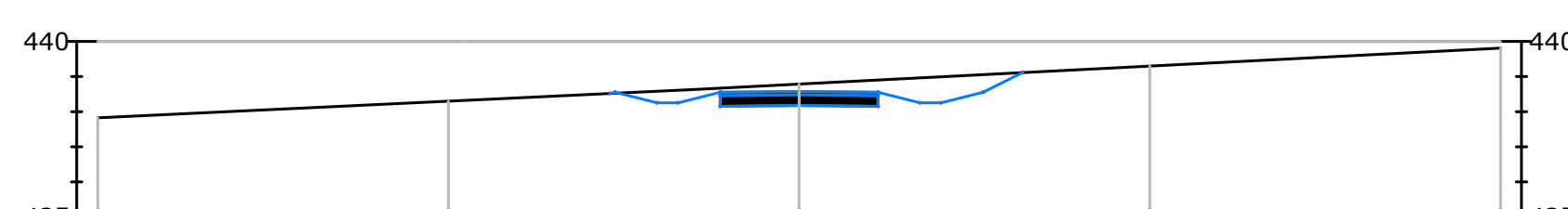
PROGRESSIVE TERRENO	-20,00	-10,00	0,00	10,00	20,00
QUOTE TERRENO	438,05	438,71	437,17	437,30	438,04
DISTANZE PARZIALI TERRENO	8,97	11,01	1,01	16,89	
PROGRESSIVE PROGETTO	-20,00	-10,00	0,00	10,00	20,00
QUOTE PROGETTO	438,05	438,71	437,17	437,30	438,04
DISTANZE PARZIALI PROGETTO	8,97	11,01	1,01	16,89	

IR-08.1
Sezione 4
Progressiva: 0+080
Scala: 1:200
Quota di Riferimento: 435



PROGRESSIVE TERRENO	-20,00	-10,00	0,00	10,00	20,00
QUOTE TERRENO	437,79	438,28	438,09	438,51	438,98
DISTANZE PARZIALI TERRENO	6,89	11,11	6,84	7,90	2,41
PROGRESSIVE PROGETTO	-20,00	-10,00	0,00	10,00	20,00
QUOTE PROGETTO	437,79	438,28	438,09	438,51	438,98
DISTANZE PARZIALI PROGETTO	6,89	11,11	6,84	7,90	2,41

IR-08.1
Sezione 8
Progressiva: 0+160
Scala: 1:200
Quota di Riferimento: 435



PROGRESSIVE TERRENO	-20,00	-10,00	0,00	10,00	20,00
QUOTE TERRENO	437,28	438,04	438,28	438,78	438,81
DISTANZE PARZIALI TERRENO	17,14	2,8	20,00		
PROGRESSIVE PROGETTO	-20,00	-10,00	0,00	10,00	20,00
QUOTE PROGETTO	437,28	438,04	438,28	438,78	438,81
DISTANZE PARZIALI PROGETTO	17,14	2,8	20,00		

**Regione Sardegna
Provincia di Sassari
Comune di Sant'Antonio di Gallura**

ANT S.r.l.

Strada 10, 07010 Sant'Antonio di Gallura (SS)
C.A.P. 07010
Tel. 079 9451111
www.antisrl.it

(Proponente)

green & green

INGEGNERIA
Via S. Maria S. S. 11
07010 Sant'Antonio di Gallura (SS)
Tel. 079 9451111
www.greenandgreen.it

(Progettista)

PROGETTO

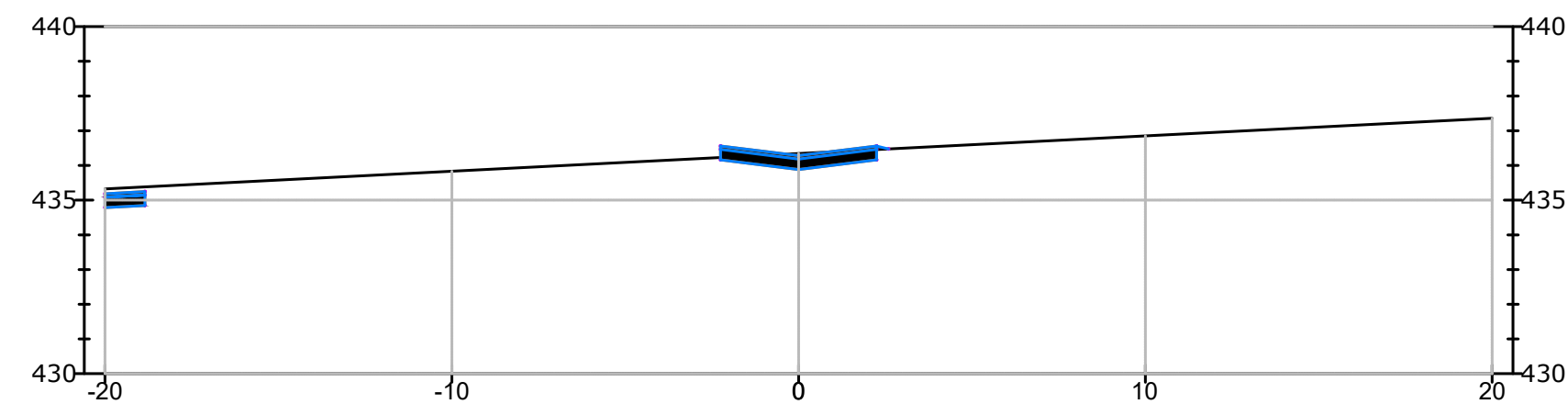
Impianto eolico di potenza nominale pari a 59,4 MW integrato con un sistema di accumulo di potenza nominale pari a 11,88 MW da realizzarsi nel Comune di Sant'Antonio di Gallura (SS)

REV.	DATA	DESCRIZIONE	PREPARATO	CONTROLLATO	APPROVATO
00	16/10/2023	Prima Emissione	A.Lo Feudo	D.Morelli	L. Splendidò

NOME ELABORATO: Sezioni strade e piazzole

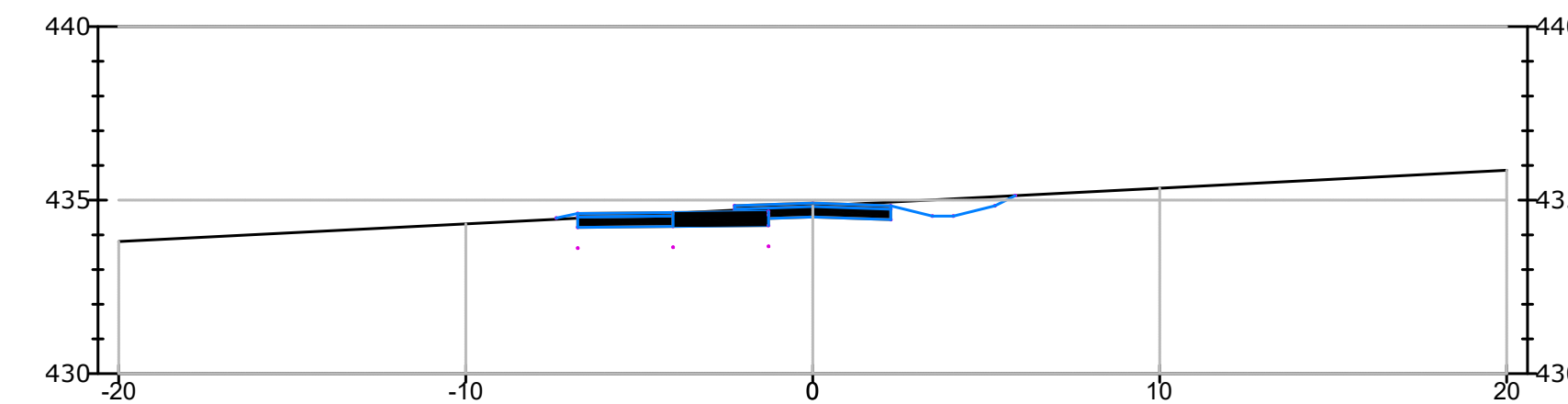
FORMATO	FOLGIO	Il tecnico Ing. Leonardo Splendidò
A0	57 di 57	
SCALA	1:200	
NOME FILE	C23ANTW001P021T00 Sezioni strade e piazzole	

IR-08.1
Sezione 12
Progressiva: 0+260
Scala: 1:200
Quota di Riferimento: 4.30



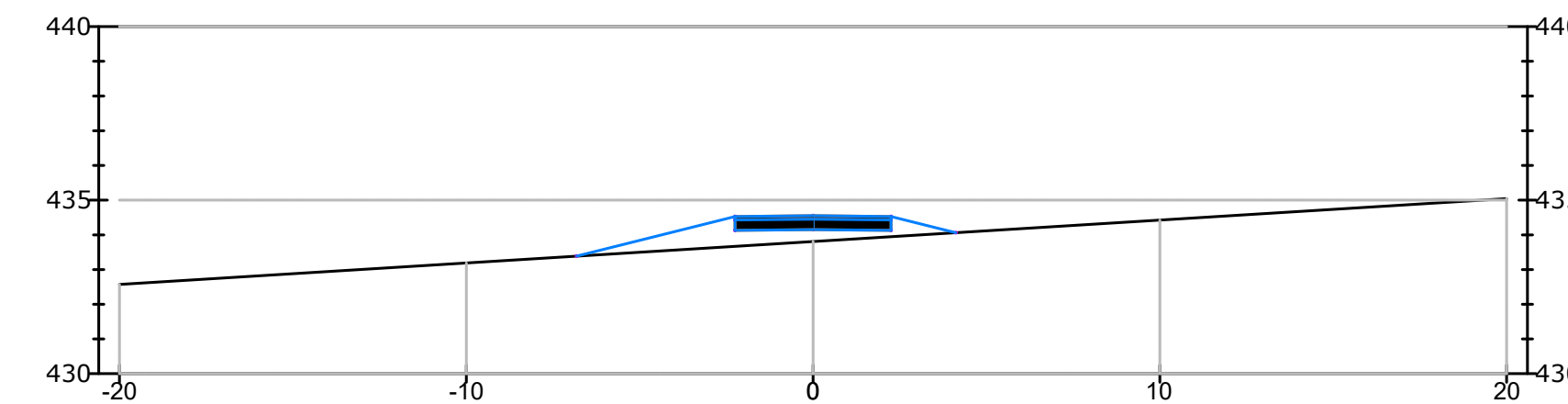
PROGRESSIVE TERRENO	-20.00	0.00	20.00
QUOTE TERRENO	435.15	435.20	435.25
DISTANZE PARZIALI TERRENO		20.00	20.00
PROGRESSIVE PROGETTO	-20.00	0.00	20.00
QUOTE PROGETTO	435.15	435.20	435.25
DISTANZE PARZIALI PROGETTO		20.00	20.00

IR-08.1
Sezione 16
Progressiva: 0+340
Scala: 1:200
Quota di Riferimento: 4.30



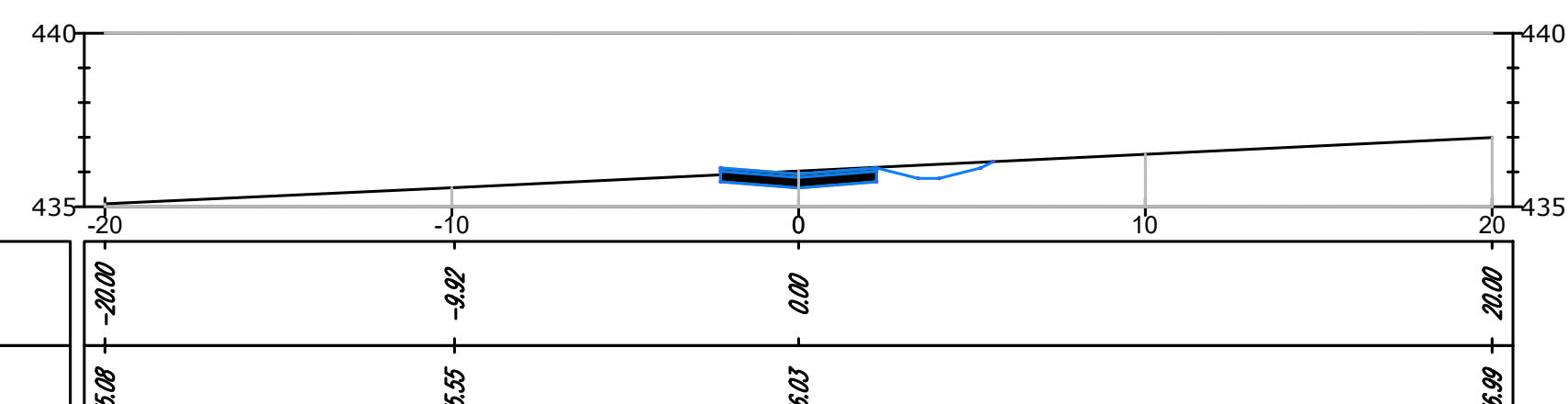
PROGRESSIVE TERRENO	-20.00	0.00	20.00	
QUOTE TERRENO	435.00	434.95	434.90	
DISTANZE PARZIALI TERRENO		12.74	7.26	20.00
PROGRESSIVE PROGETTO	-20.00	0.00	20.00	
QUOTE PROGETTO	435.00	434.95	434.90	
DISTANZE PARZIALI PROGETTO		12.74	7.26	20.00

IR-08.1
Sezione 20
Progressiva: 0+420
Scala: 1:200
Quota di Riferimento: 4.30



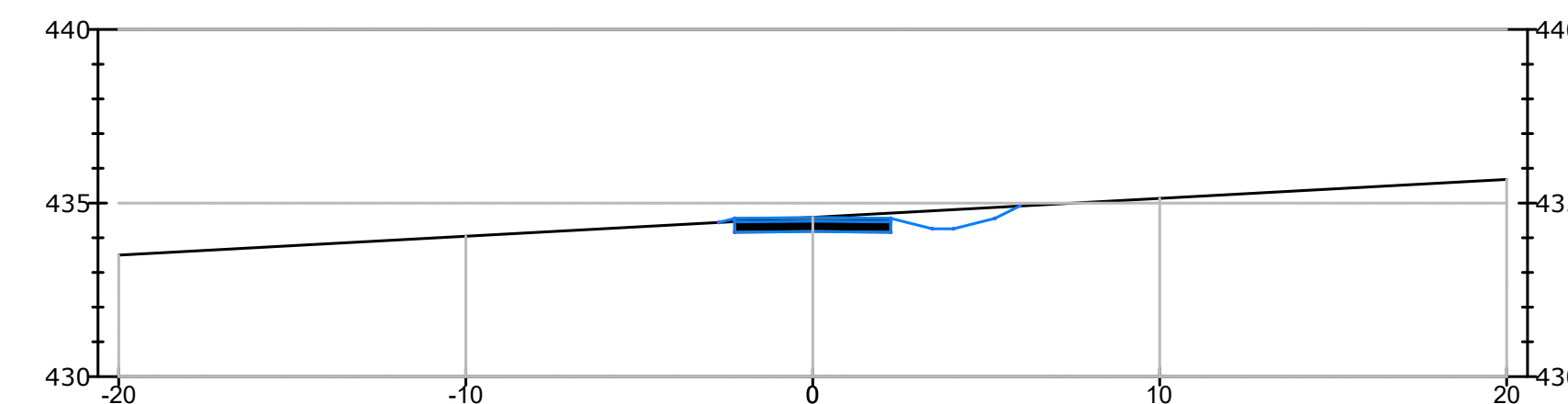
PROGRESSIVE TERRENO	-20.00	0.00	20.00
QUOTE TERRENO	435.05	435.10	435.15
DISTANZE PARZIALI TERRENO		20.00	20.00
PROGRESSIVE PROGETTO	-20.00	0.00	20.00
QUOTE PROGETTO	435.05	435.10	435.15
DISTANZE PARZIALI PROGETTO		20.00	20.00

IR-08.1
Sezione 13
Progressiva: 0+280
Scala: 1:200
Quota di Riferimento: 4.35



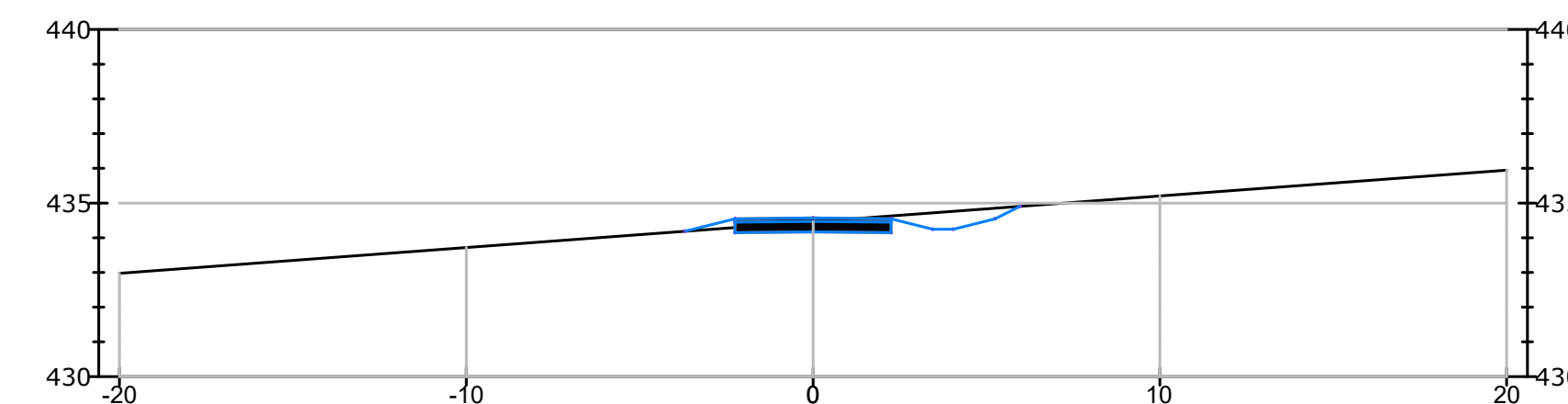
PROGRESSIVE TERRENO	-20.00	-9.82	0.00	20.00
QUOTE TERRENO	435.08	435.05	435.02	435.05
DISTANZE PARZIALI TERRENO		20.00	8.82	20.00
PROGRESSIVE PROGETTO	-20.00	-9.82	0.00	20.00
QUOTE PROGETTO	435.08	435.05	435.02	435.05
DISTANZE PARZIALI PROGETTO		20.00	8.82	20.00

IR-08.1
Sezione 17
Progressiva: 0+360
Scala: 1:200
Quota di Riferimento: 4.30



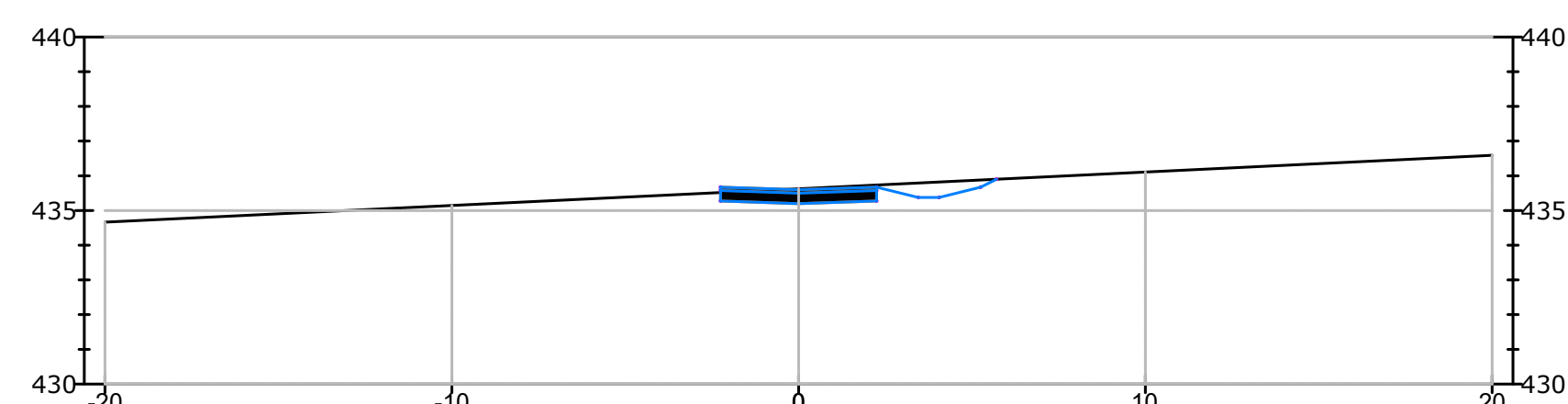
PROGRESSIVE TERRENO	-20.00	0.00	20.00
QUOTE TERRENO	435.00	434.95	434.90
DISTANZE PARZIALI TERRENO		20.00	20.00
PROGRESSIVE PROGETTO	-20.00	0.00	20.00
QUOTE PROGETTO	435.00	434.95	434.90
DISTANZE PARZIALI PROGETTO		20.00	20.00

IR-08.1
Sezione 21
Progressiva: 0+440
Scala: 1:200
Quota di Riferimento: 4.30



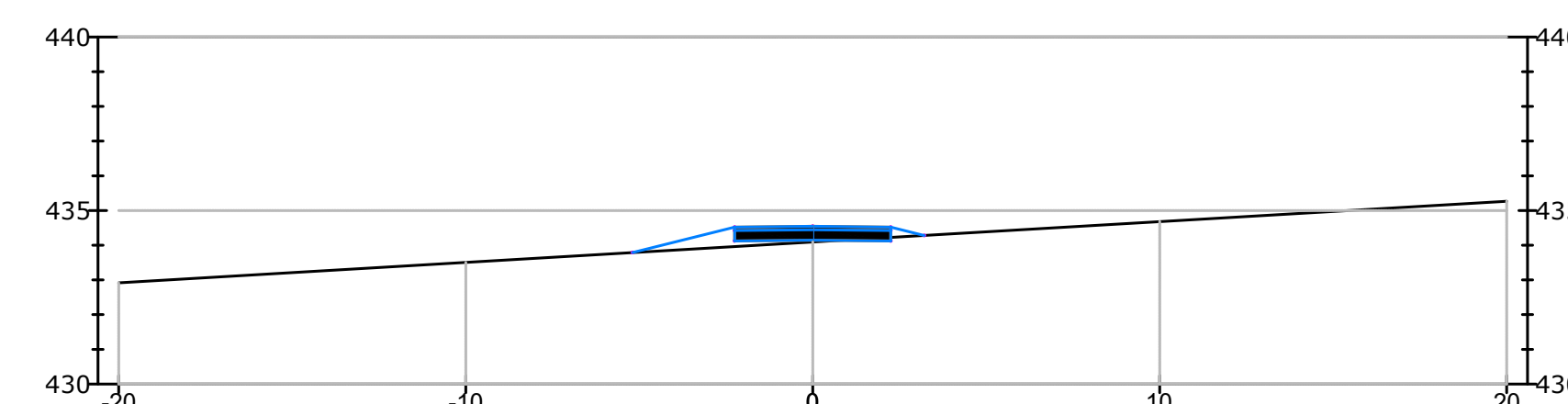
PROGRESSIVE TERRENO	-20.00	0.00	20.00
QUOTE TERRENO	435.05	435.10	435.15
DISTANZE PARZIALI TERRENO		20.00	20.00
PROGRESSIVE PROGETTO	-20.00	0.00	20.00
QUOTE PROGETTO	435.05	435.10	435.15
DISTANZE PARZIALI PROGETTO		20.00	20.00

IR-08.1
Sezione 14
Progressiva: 0+300
Scala: 1:200
Quota di Riferimento: 4.30



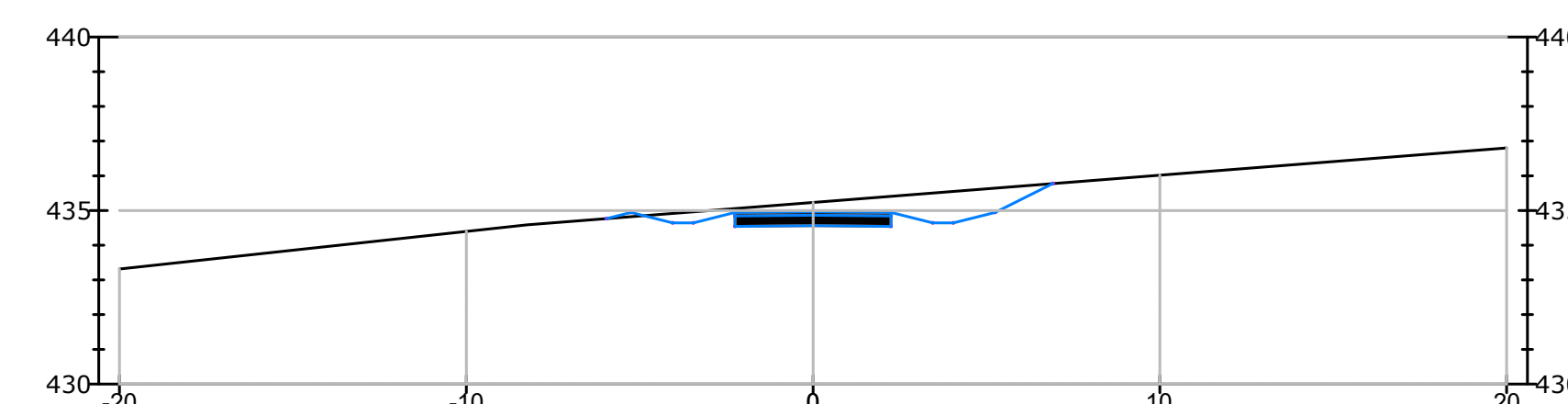
PROGRESSIVE TERRENO	-20.00	0.00	20.00
QUOTE TERRENO	434.95	435.00	435.05
DISTANZE PARZIALI TERRENO		20.00	20.00
PROGRESSIVE PROGETTO	-20.00	0.00	20.00
QUOTE PROGETTO	434.95	435.00	435.05
DISTANZE PARZIALI PROGETTO		20.00	20.00

IR-08.1
Sezione 18
Progressiva: 0+380
Scala: 1:200
Quota di Riferimento: 4.30



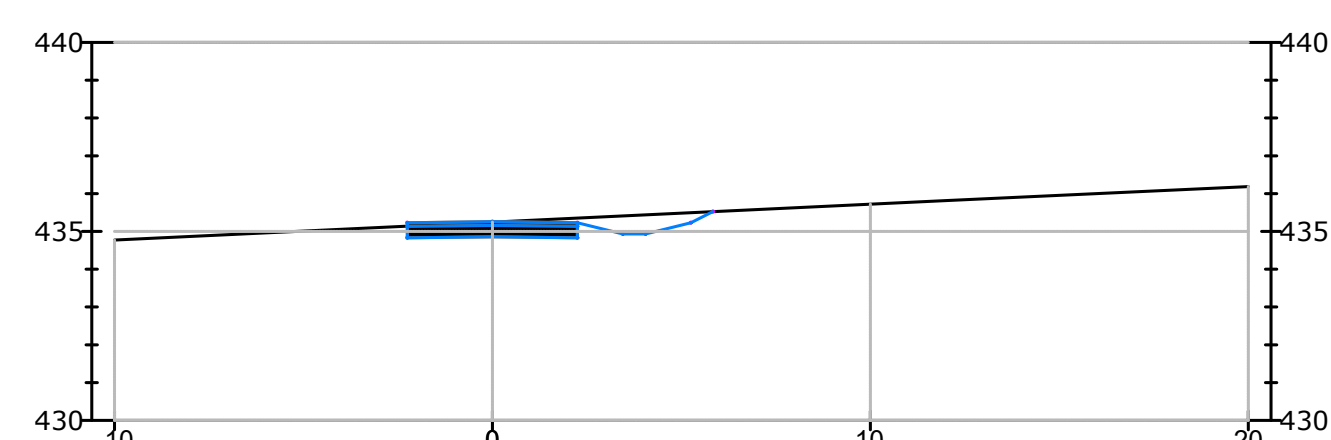
PROGRESSIVE TERRENO	-20.00	0.00	20.00
QUOTE TERRENO	435.02	434.97	434.92
DISTANZE PARZIALI TERRENO		20.00	20.00
PROGRESSIVE PROGETTO	-20.00	0.00	20.00
QUOTE PROGETTO	435.02	434.97	434.92
DISTANZE PARZIALI PROGETTO		20.00	20.00

IR-08.1
Sezione 22
Progressiva: 0+460
Scala: 1:200
Quota di Riferimento: 4.30



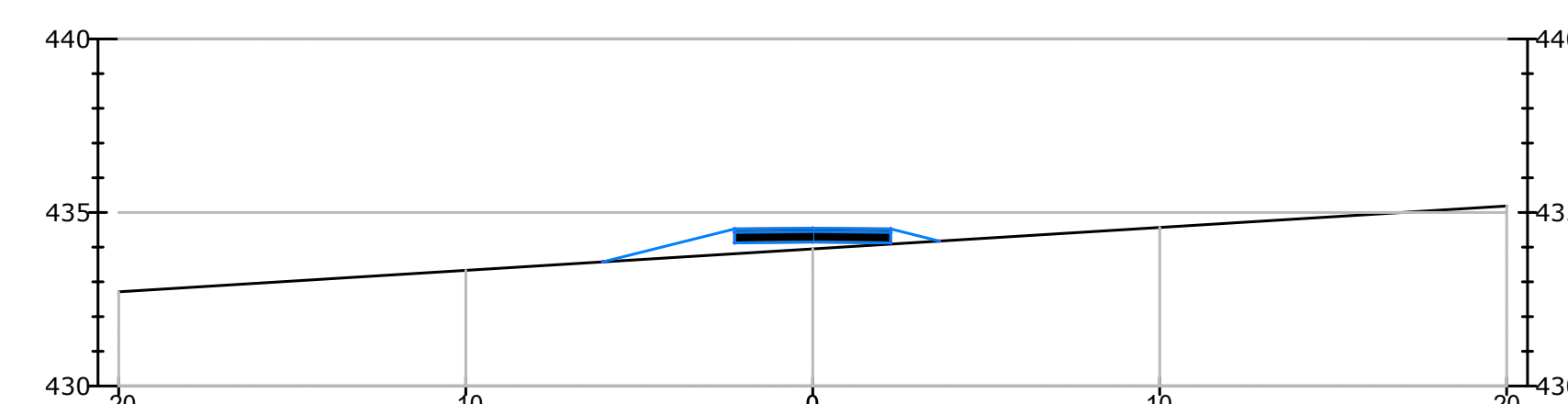
PROGRESSIVE TERRENO	-20.00	-8.27	0.00	20.00
QUOTE TERRENO	435.07	435.04	435.01	435.04
DISTANZE PARZIALI TERRENO		11.27	8.27	20.00
PROGRESSIVE PROGETTO	-20.00	-8.27	0.00	20.00
QUOTE PROGETTO	435.07	435.04	435.01	435.04
DISTANZE PARZIALI PROGETTO		11.27	8.27	20.00

IR-08.1
Sezione 15
Progressiva: 0+320
Scala: 1:200
Quota di Riferimento: 4.30



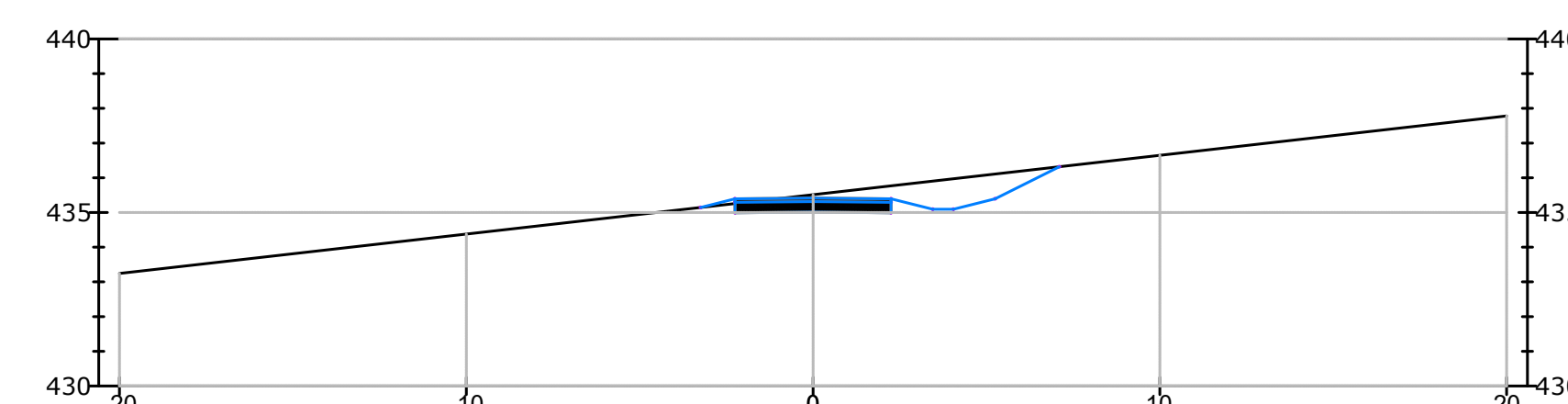
PROGRESSIVE TERRENO	-10.00	0.00	12.74	20.00
QUOTE TERRENO	434.77	435.05	435.02	435.19
DISTANZE PARZIALI TERRENO		20.00	12.74	7.26
PROGRESSIVE PROGETTO	-10.00	0.00	12.74	20.00
QUOTE PROGETTO	434.77	435.05	435.02	435.19
DISTANZE PARZIALI PROGETTO		10.00	12.74	7.26

IR-08.1
Sezione 19
Progressiva: 0+400
Scala: 1:200
Quota di Riferimento: 4.30



PROGRESSIVE TERRENO	-20.00	0.00	20.00
QUOTE TERRENO	435.07	435.02	435.05
DISTANZE PARZIALI TERRENO		20.00	20.00
PROGRESSIVE PROGETTO	-20.00	0.00	20.00
QUOTE PROGETTO	435.07	435.02	435.05
DISTANZE PARZIALI PROGETTO		20.00	20.00

IR-08.1
Sezione 23
Progressiva: 0+480
Scala: 1:200
Quota di Riferimento: 4.30



PROGRESSIVE TERRENO	-20.00	0.00	20.00
QUOTE TERRENO	435.04	435.01	435.07
DISTANZE PARZIALI TERRENO		20.00	20.00
PROGRESSIVE PROGETTO	-20.00	0.00	20.00
QUOTE PROGETTO	435.04	435.01	435.07
DISTANZE PARZIALI PROGETTO		20.00	20.00

**Regione Sardegna
Provincia di Sassari
Comune di Sant'Antonio di Gallura**

ANT S.r.l.

00100 Sassari (SS) - Italy
CASA/SEDE/UFFICIO
079/221111

(Proponente)

INGEGNERIA
00100 Sassari (SS) - Italy
Via S. Maria S. S. 10
079/221111
P. 1-101/102/103/104
www.greengreen.it

(Progettista)

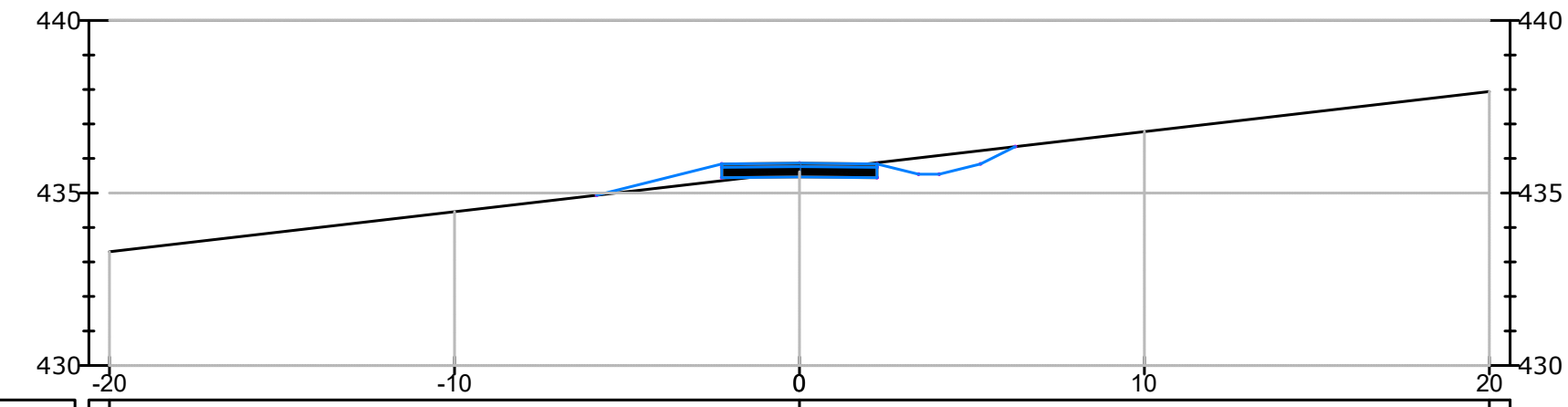
Impianto eolico di potenza nominale pari a 59.4 MW integrato con un sistema di accumulo di potenza nominale pari a 11.88 MW da realizzarsi nel Comune di Sant'Antonio di Gallura (SS)

REV.	DATA	DESCRIZIONE	PREPARATO	CONTROLLATO	APPROVATO
00	16/10/2023	Prima Emissione	A.Lo Feudo	D.Morelli	L. Splendido

NOME ELABORATO: Sezioni strade e piazzole

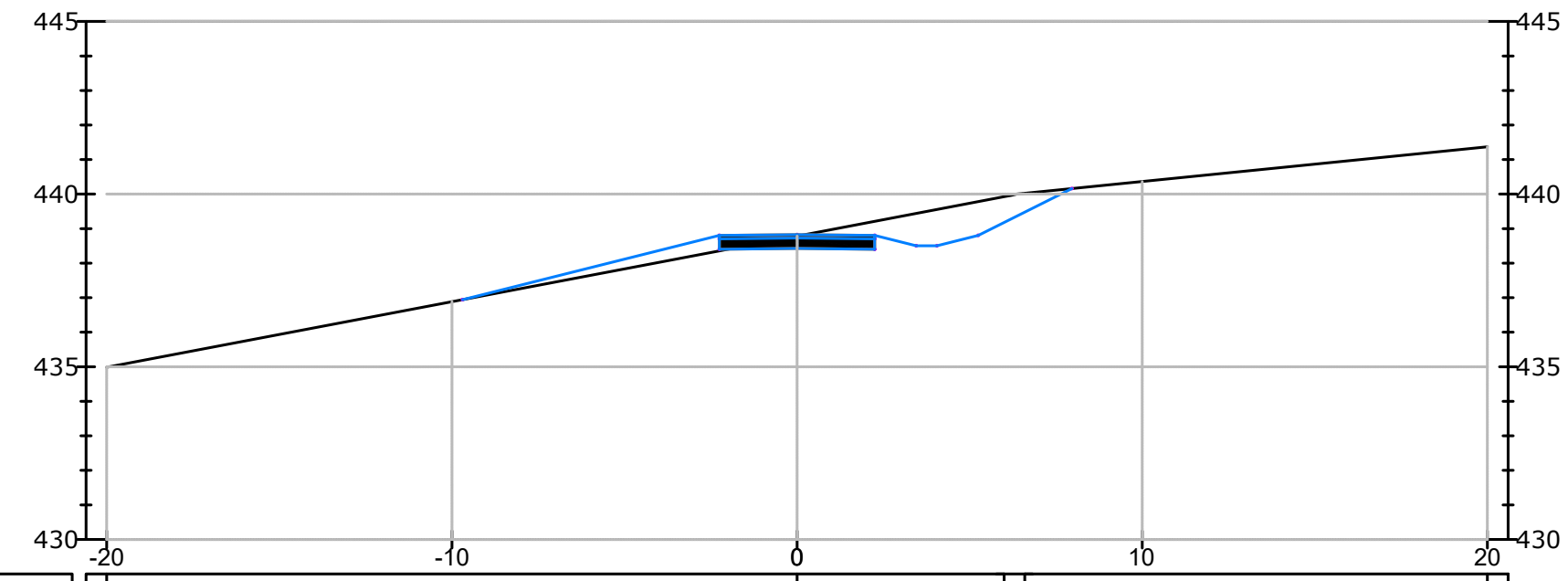
FORMATO	A0	FOLGIO	29di57	Il tecnico Ing. Leonardo Splendido
SCALA	1:200			
NOME FILE	C23ANTW001P021T00 Sezioni strade e piazzole			

IR-08.1
Sezione 24
Progressiva: 0+500
Scala: 1:200
Quota di Riferimento: 430



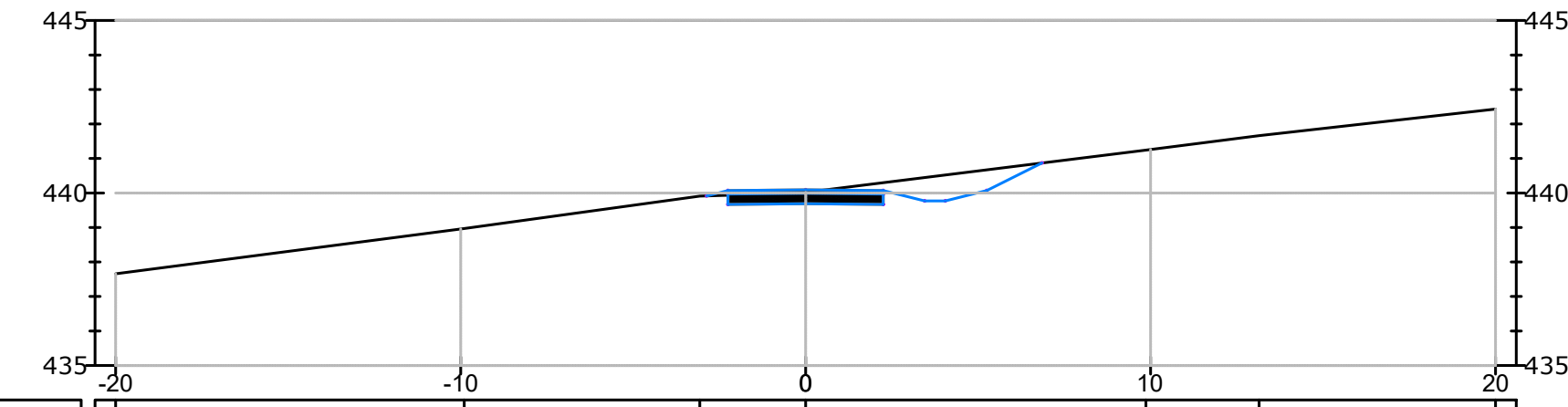
PROGRESSIVE TERRENO	-20.00	0.00	20.00
QUOTE TERRENO	432.9	435.0	437.4
DISTANZE PARZIALI TERRENO		20.00	20.00
PROGRESSIVE PROGETTO	-20.00	0.00	20.00
QUOTE PROGETTO	432.9	435.0	437.4
DISTANZE PARZIALI PROGETTO		20.00	20.00

IR-08.1
Sezione 28
Progressiva: 0+580
Scala: 1:200
Quota di Riferimento: 430



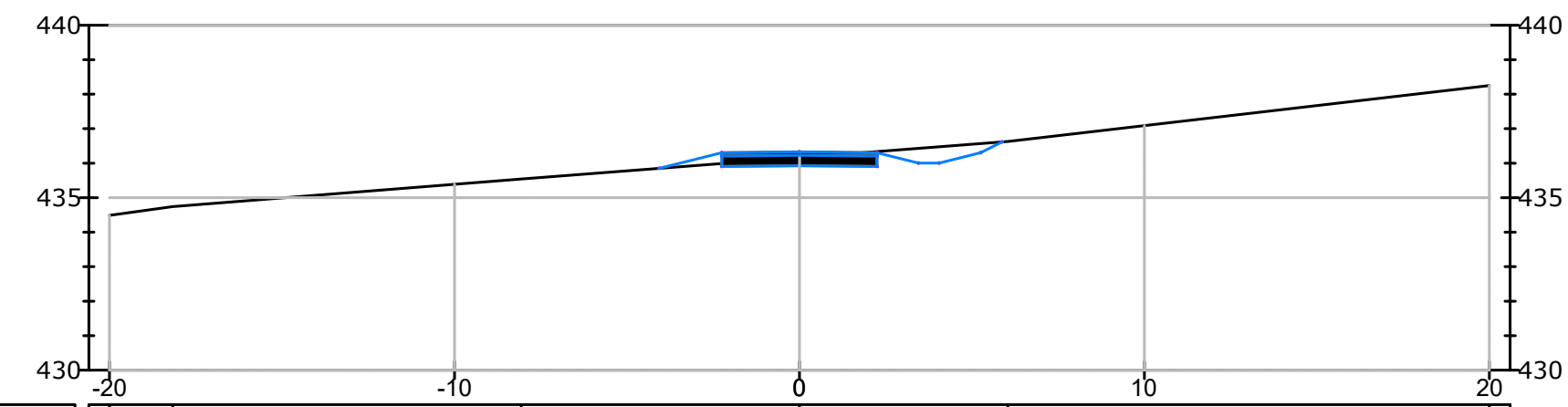
PROGRESSIVE TERRENO	-20.00	0.00	6.00	12.00	20.00
QUOTE TERRENO	434.8	438.7	438.7	438.7	441.7
DISTANZE PARZIALI TERRENO		20.00	6.00	6.00	14.00
PROGRESSIVE PROGETTO	-20.00	0.00	6.00	12.00	20.00
QUOTE PROGETTO	434.8	438.7	438.7	440.0	441.7
DISTANZE PARZIALI PROGETTO		20.00	6.00	6.00	14.00

IR-08.1
Sezione 32
Progressiva: 0+680
Scala: 1:200
Quota di Riferimento: 435



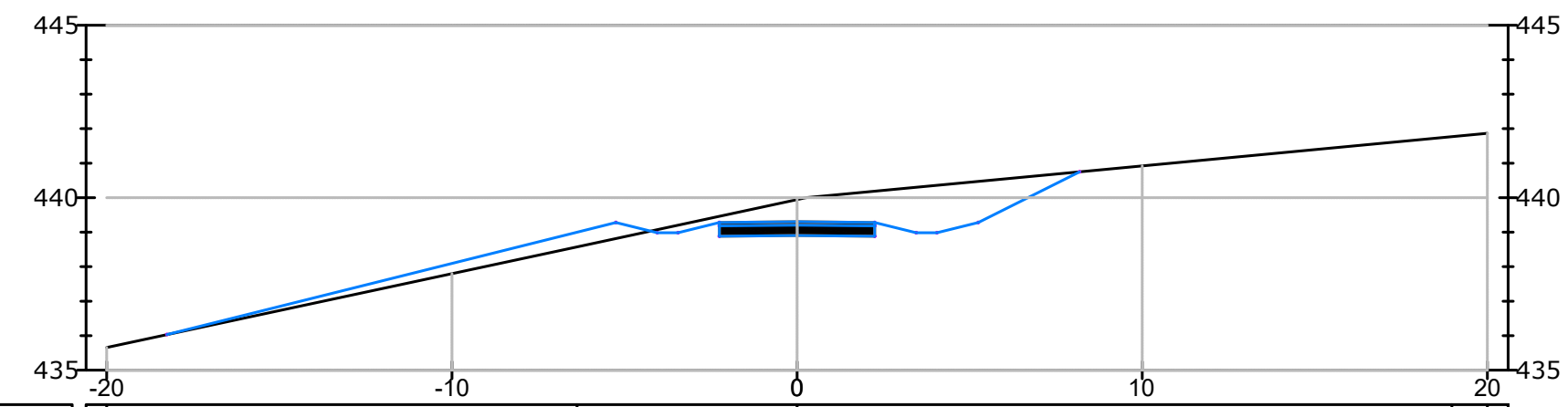
PROGRESSIVE TERRENO	-20.00	0.00	2.00	4.00	6.00	8.00	10.00	12.00	14.00	16.00	18.00	20.00
QUOTE TERRENO	432.6	438.7	438.7	438.7	438.7	440.0	440.0	441.4	441.6	442.4	442.7	442.9
DISTANZE PARZIALI TERRENO		18.11	6.87	2.92	2.08	2.08	2.08	2.08	2.08	2.08	2.08	2.08
PROGRESSIVE PROGETTO	-20.00	0.00	2.00	4.00	6.00	8.00	10.00	12.00	14.00	16.00	18.00	20.00
QUOTE PROGETTO	432.6	438.7	438.7	438.7	440.0	440.0	441.4	441.6	442.4	442.7	442.9	443.1
DISTANZE PARZIALI PROGETTO		18.11	6.87	2.92	2.08	2.08	2.08	2.08	2.08	2.08	2.08	2.08

IR-08.1
Sezione 25
Progressiva: 0+520
Scala: 1:200
Quota di Riferimento: 430



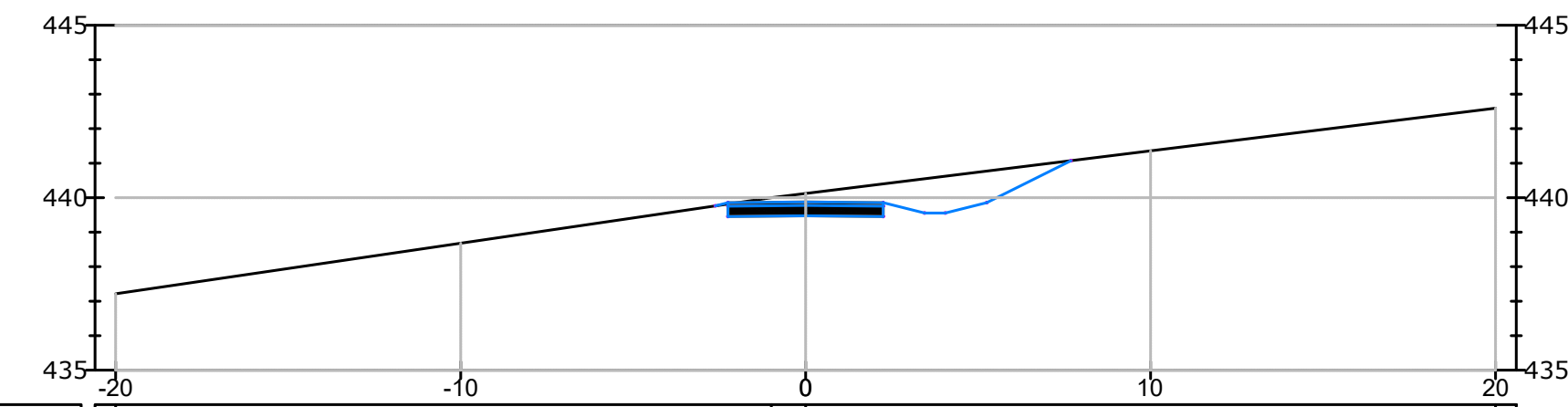
PROGRESSIVE TERRENO	-20.00	-18.17	-8.06	0.00	6.00	20.00
QUOTE TERRENO	434.9	436.7	435.4	436.0	436.3	438.5
DISTANZE PARZIALI TERRENO		1.81	8.19	4.06	6.00	12.00
PROGRESSIVE PROGETTO	-20.00	-18.17	-8.06	0.00	6.00	20.00
QUOTE PROGETTO	434.9	436.7	435.4	436.0	436.3	438.5
DISTANZE PARZIALI PROGETTO		1.81	8.19	4.06	6.00	12.00

IR-08.1
Sezione 29
Progressiva: 0+600
Scala: 1:200
Quota di Riferimento: 435



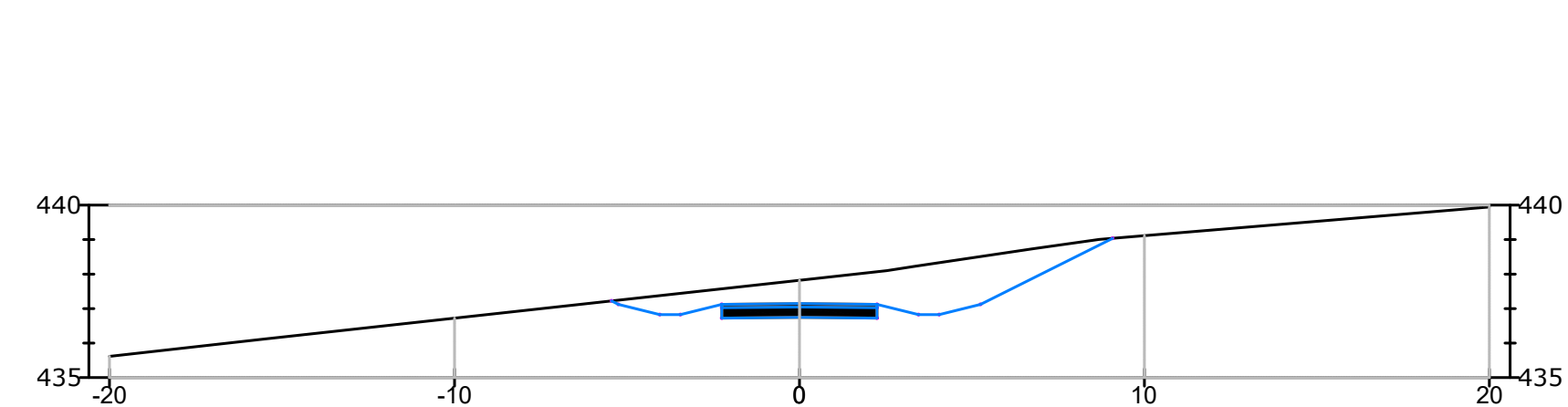
PROGRESSIVE TERRENO	-20.00	0.00	6.00	12.00	18.00	20.00
QUOTE TERRENO	435.6	438.7	438.7	438.5	440.7	440.7
DISTANZE PARZIALI TERRENO		11.62	6.38	6.38	18.71	11.00
PROGRESSIVE PROGETTO	-20.00	0.00	6.00	12.00	18.00	20.00
QUOTE PROGETTO	435.6	438.7	438.7	438.5	440.7	440.7
DISTANZE PARZIALI PROGETTO		11.62	6.38	6.38	18.71	11.00

IR-08.1
Sezione 33
Progressiva: 0+680
Scala: 1:200
Quota di Riferimento: 435



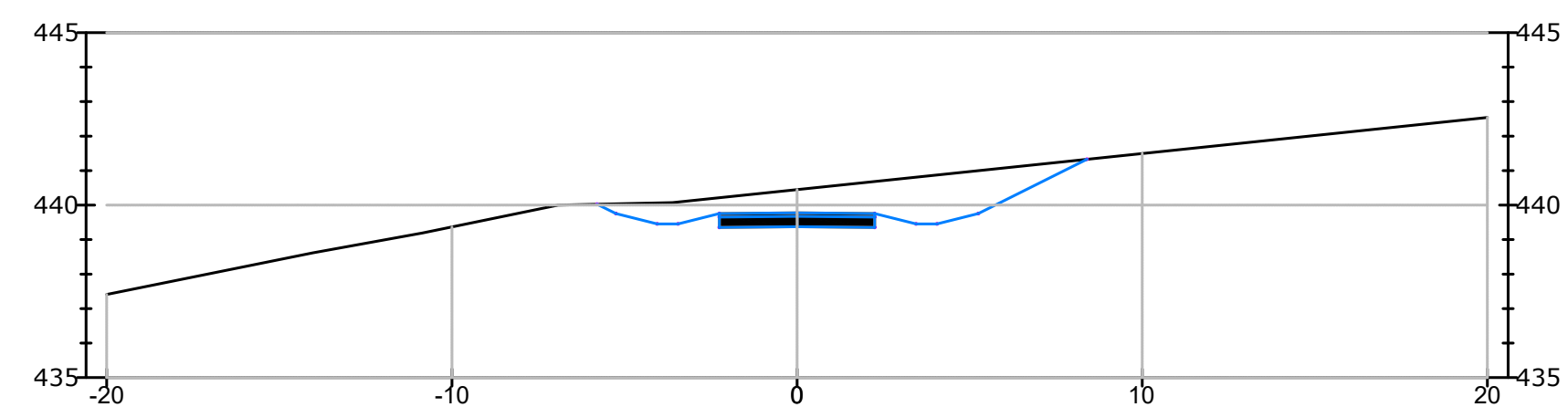
PROGRESSIVE TERRENO	-20.00	0.00	2.00	4.00	6.00	8.00	10.00	12.00	14.00	16.00	18.00	20.00
QUOTE TERRENO	432.2	438.7	438.7	438.7	438.7	440.0	440.0	441.7	441.7	442.9	442.9	443.1
DISTANZE PARZIALI TERRENO		18.01	6.87	2.08	2.08	2.08	2.08	2.08	2.08	2.08	2.08	2.08
PROGRESSIVE PROGETTO	-20.00	0.00	2.00	4.00	6.00	8.00	10.00	12.00	14.00	16.00	18.00	20.00
QUOTE PROGETTO	432.2	438.7	438.7	438.7	440.0	440.0	441.7	441.7	442.9	442.9	443.1	443.1
DISTANZE PARZIALI PROGETTO		18.01	6.87	2.08	2.08	2.08	2.08	2.08	2.08	2.08	2.08	2.08

IR-08.1
Sezione 26
Progressiva: 0+540
Scala: 1:200
Quota di Riferimento: 435



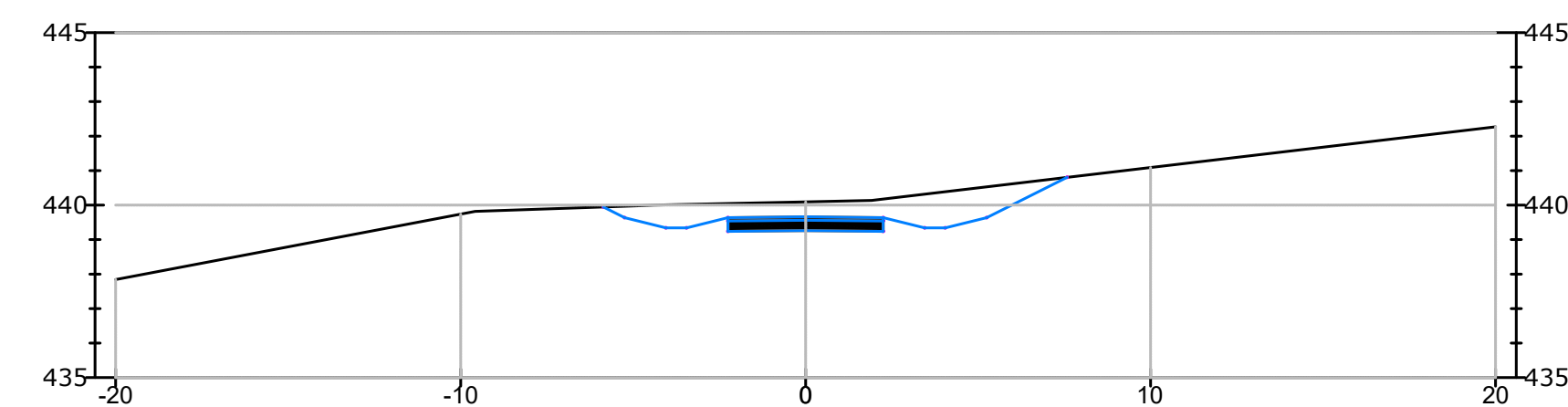
PROGRESSIVE TERRENO	-20.00	-15.55	0.00	6.00	12.00	18.00	20.00
QUOTE TERRENO	435.5	438.1	432.0	435.0	435.0	437.7	438.0
DISTANZE PARZIALI TERRENO		4.5	15.5	2.5	6.0	6.0	11.7
PROGRESSIVE PROGETTO	-20.00	-15.55	0.00	6.00	12.00	18.00	20.00
QUOTE PROGETTO	435.5	438.1	432.0	435.0	435.0	437.7	438.0
DISTANZE PARZIALI PROGETTO		4.5	15.5	2.5	6.0	6.0	11.7

IR-08.1
Sezione 30
Progressiva: 0+620
Scala: 1:200
Quota di Riferimento: 435



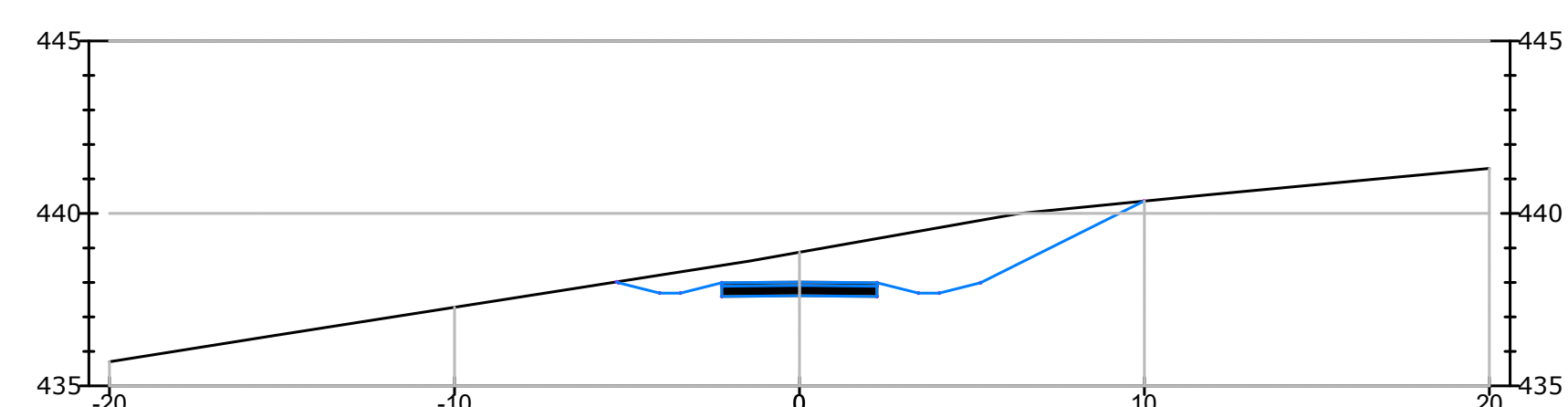
PROGRESSIVE TERRENO	-20.00	-14.03	-10.88	-6.92	-1.01	0.00	20.00
QUOTE TERRENO	437.4	438.0	438.0	438.0	440.0	440.0	442.5
DISTANZE PARZIALI TERRENO		5.97	3.17	3.85	3.17	3.81	20.00
PROGRESSIVE PROGETTO	-20.00	-14.03	-10.88	-6.92	-1.01	0.00	20.00
QUOTE PROGETTO	437.4	438.0	438.0	438.0	440.0	440.0	442.5
DISTANZE PARZIALI PROGETTO		5.97	3.17	3.85	3.17	3.81	20.00

IR-08.1
Sezione 34
Progressiva: 0+700
Scala: 1:200
Quota di Riferimento: 435



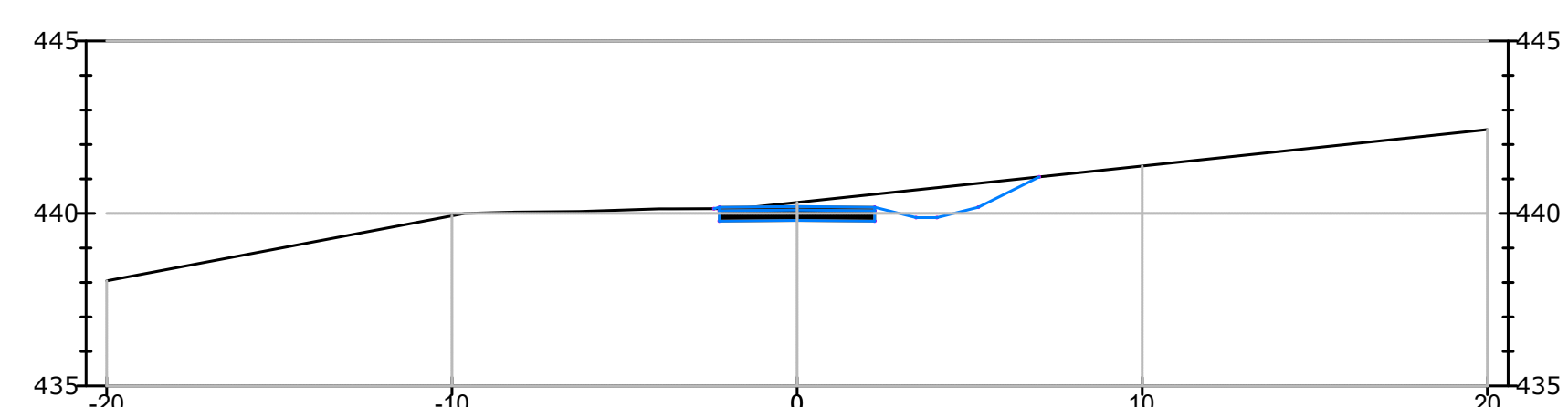
PROGRESSIVE TERRENO	-20.00	-5.58	-4.40	0.00	1.91	20.00
QUOTE TERRENO	437.8	438.0	440.0	440.0	441.4	442.9
DISTANZE PARZIALI TERRENO		11.42	6.89	4.40	1.51	18.29
PROGRESSIVE PROGETTO	-20.00	-5.58	-4.40	0.00	1.91	20.00
QUOTE PROGETTO	437.8	438.0	440.0	440.0	441.4	442.9
DISTANZE PARZIALI PROGETTO		11.42	6.89	4.40	1.51	18.29

IR-08.1
Sezione 27
Progressiva: 0+560
Scala: 1:200
Quota di Riferimento: 435



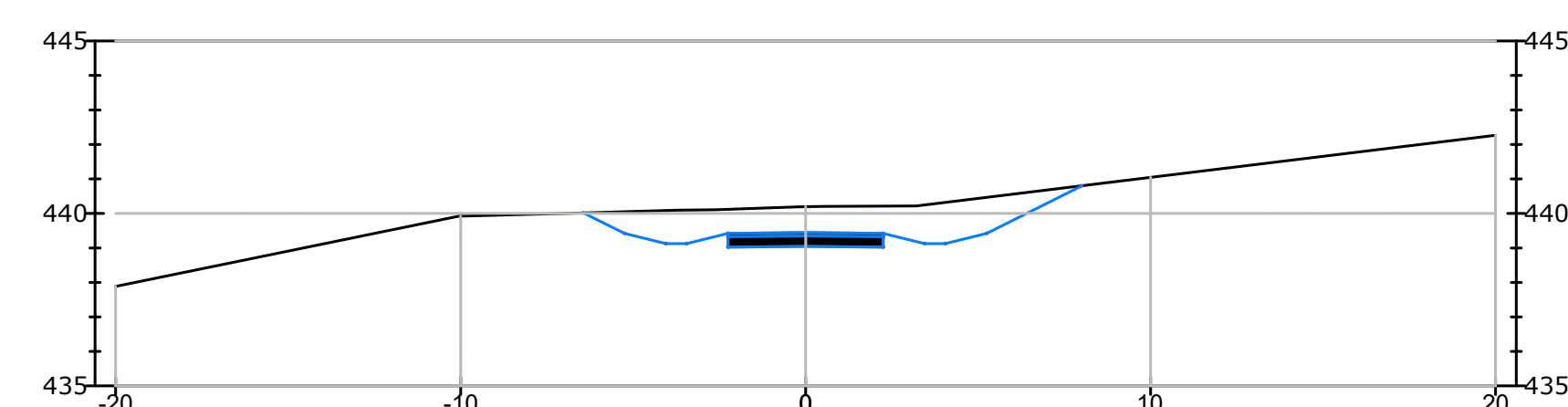
PROGRESSIVE TERRENO	-20.00	-12.4	-1.14	0.00	6.29	11.87	20.00
QUOTE TERRENO	435.9	438.6	438.0	438.0	440.0	442.4	441.9
DISTANZE PARZIALI TERRENO		4.78	11.8	1.14	6.29	5.14	8.17
PROGRESSIVE PROGETTO	-20.00	-12.4	-1.14	0.00	6.29	11.87	20.00
QUOTE PROGETTO	435.9	438.6	438.0	438.0	440.0	442.4	441.9
DISTANZE PARZIALI PROGETTO		4.78	11.8	1.14	6.29	5.14	8.17

IR-08.1
Sezione 31
Progressiva: 0+640
Scala: 1:200
Quota di Riferimento: 435



PROGRESSIVE TERRENO	-20.00	-5.67	-3.19	-2.71	-1.00	0.00	20.00
QUOTE TERRENO	438.0	440.0	440.0	440.0	441.3	442.9	442.5
DISTANZE PARZIALI TERRENO		16.37	5.39	1.88	1.71	20.00	
PROGRESSIVE PROGETTO	-20.00	-5.67	-3.19	-2.71	-1.00	0.00	20.00
QUOTE PROGETTO	438.0	440.0	440.0	440.0	441.3	442.9	442.5
DISTANZE PARZIALI PROGETTO		16.37	5.39	1.88	1.71	20.00	

IR-08.1
Sezione 35
Progressiva: 0+720
Scala: 1:200
Quota di Riferimento: 435



PROGRESSIVE TERRENO	-20.00	-10.08	-7.45	-6.82	-2.81	0.00	20.00
QUOTE TERRENO	437.8	438.0	438.0	438.0	441.1	442.9	442.5
DISTANZE PARZIALI TERRENO		8.4	2.44	2.88	2.41	2.79	16.79
PROGRESSIVE PROGETTO	-20.00	-10.08	-7.45	-6.82	-2.81	0.00	20.00
QUOTE PROGETTO	437.8	438.0	438.0	438.0	441.1	442.9	442.5
DISTANZE PARZIALI PROGETTO		8.4	2.44	2.88	2.41	2.79	16.79

**Regione Sardegna
Provincia di Sassari
Comune di Sant'Antonio di Gallura**

ANT S.r.l.

Via Sardegna 10
07030 Pula (CA) - Italy
Tel. +39 079 9222222
www.antgroup.it

(Proponente)

green & green

ING. INGEGNERIA
Via S. Anna 14/A
07030 Pula (CA) - Italy
Tel. +39 079 9222222
www.greenandgreen.it

(Progettista)

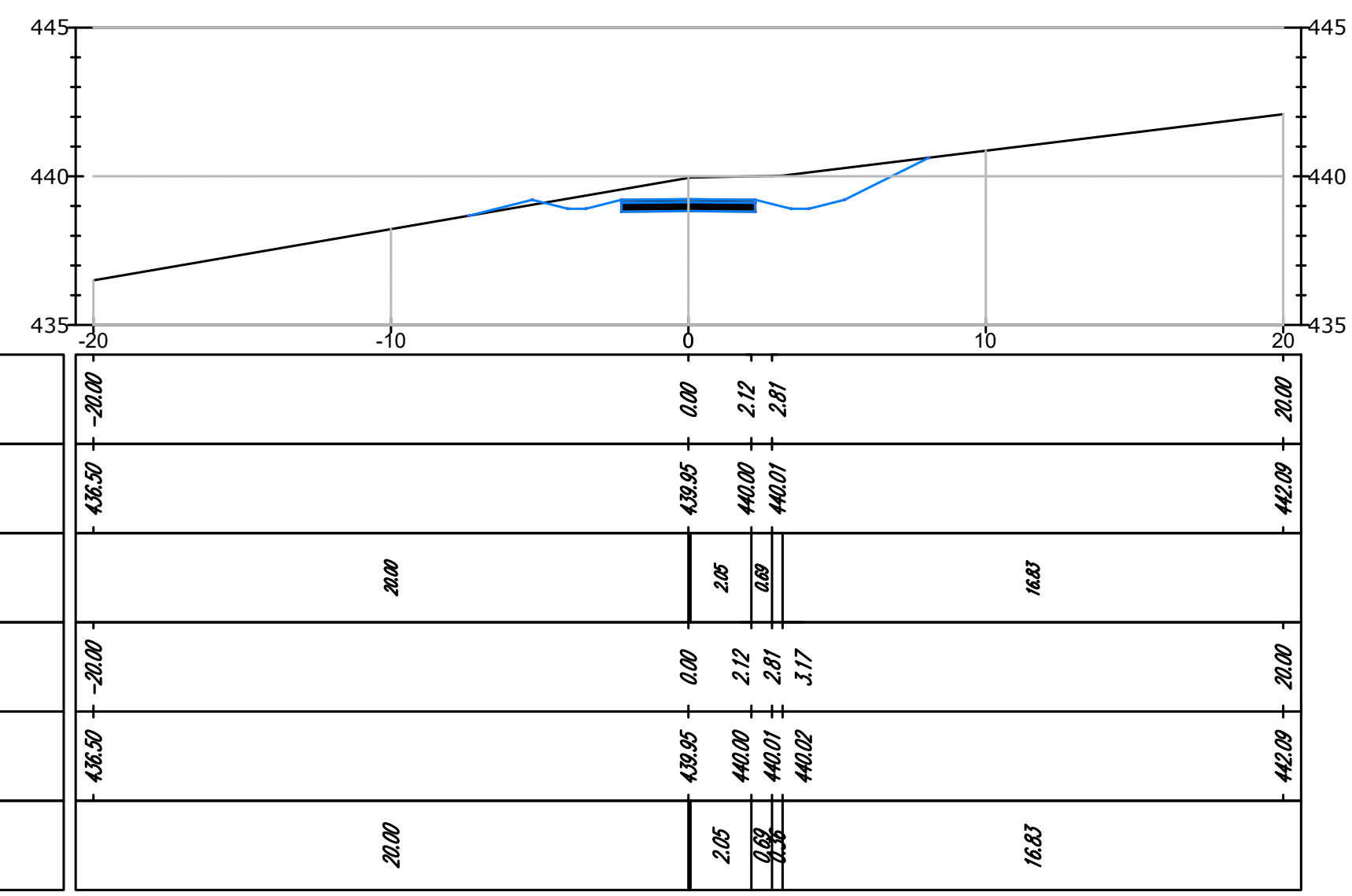
Impianto eolico di potenza nominale pari a 59,4 MW integrato con un sistema di accumulo di potenza nominale pari a 11,88 MW da realizzarsi nel Comune di Sant'Antonio di Gallura (SS)

REV.	DATA	DESCRIZIONE	PREPARATO	CONTROLLATO	APPROVATO
00	16/10/2023	Prima Emissione	A.Lo Feudo	D.Morelli	L. Splendido

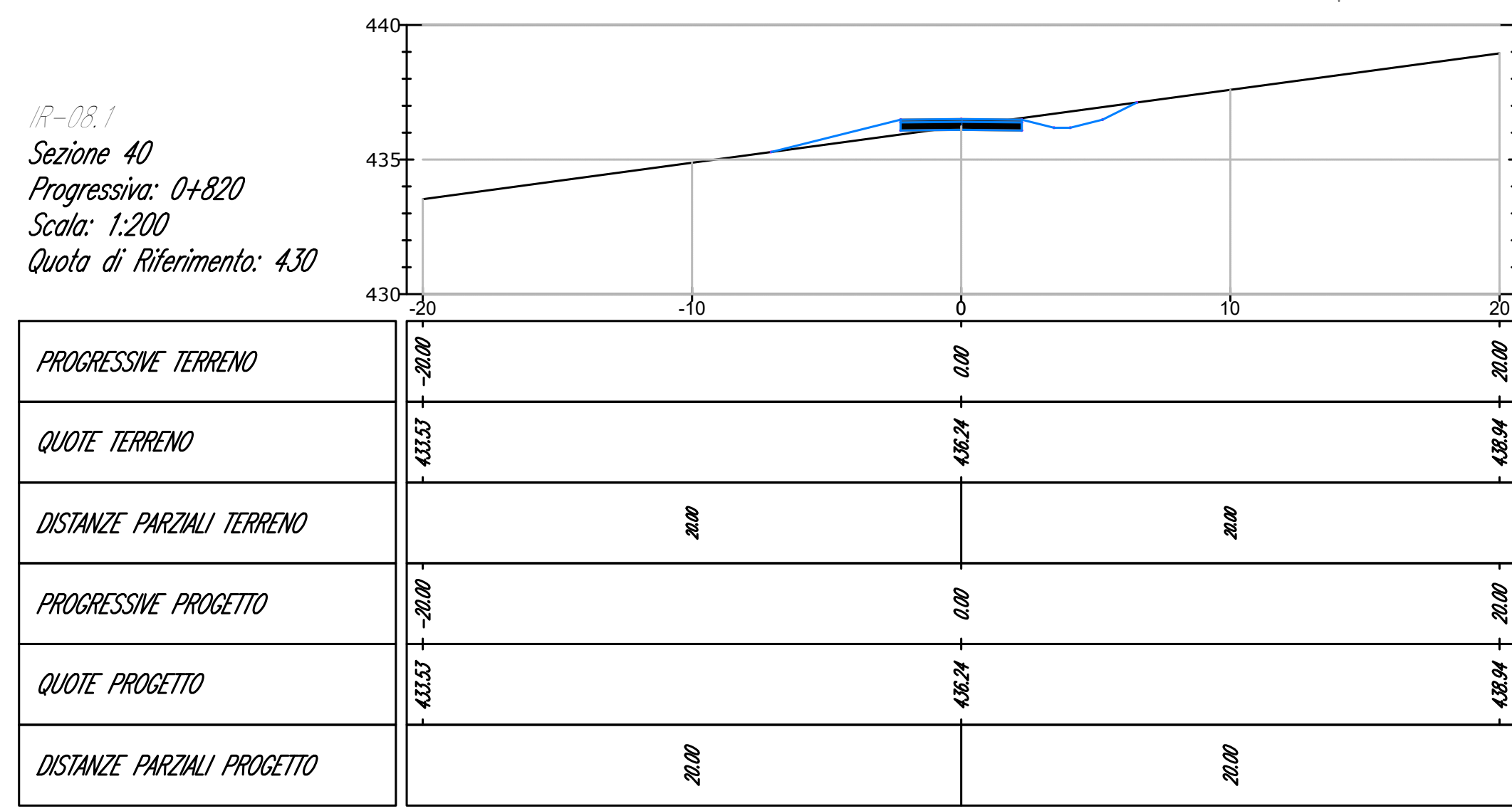
NOME ELABORATO: Sezioni strade e piazzole

FORMATO	FOLGIO	Il tecnico Ing. Leonardo Splendido
A0	30 di 57	
SCALA	1:200	
NOME FILE	C23ANTW001P021T00 Sezioni strade e piazzole	

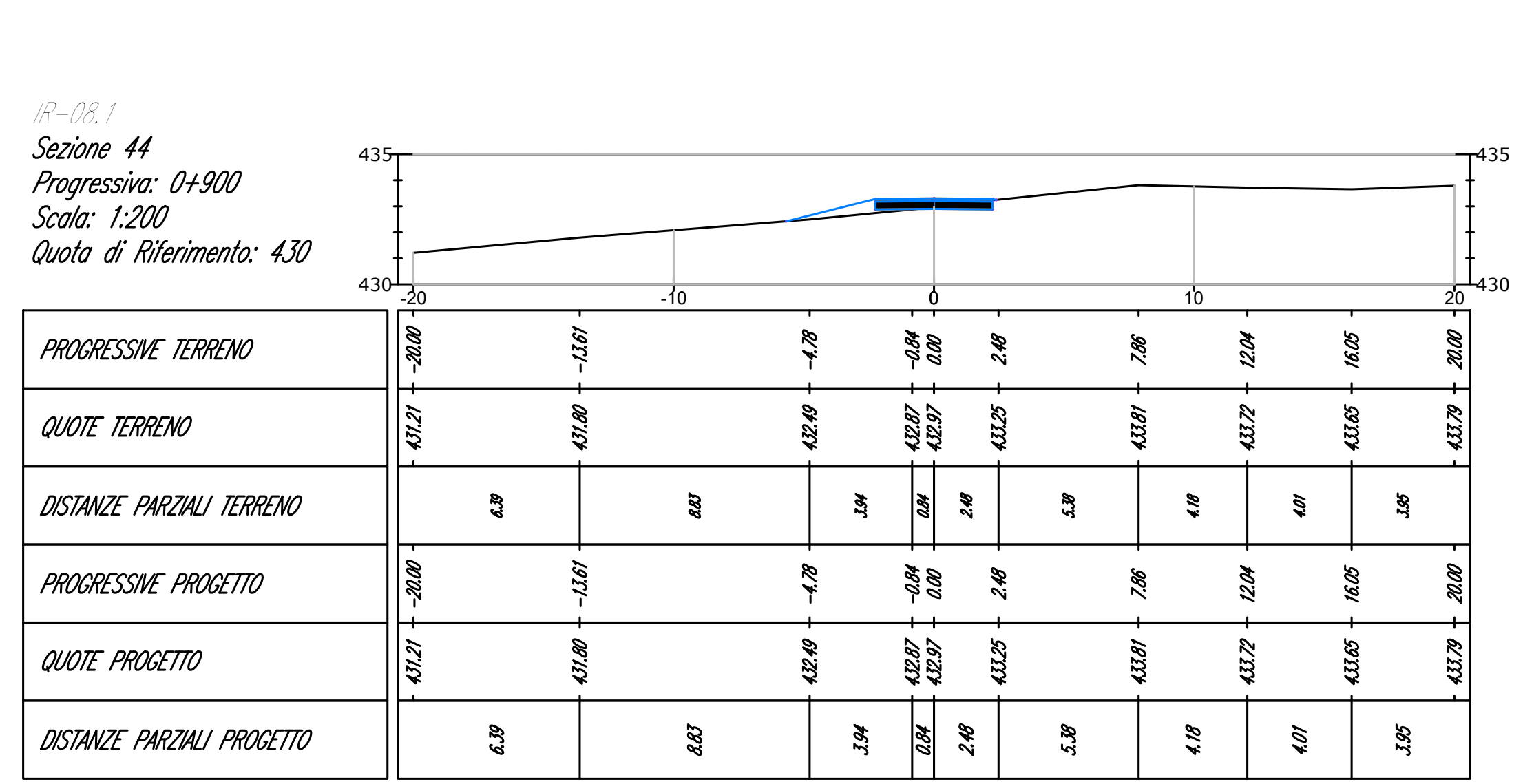
IR-08.1
Sezione 36
Progressiva: 0+740
Scala: 1:200
Quota di Riferimento: 4.35



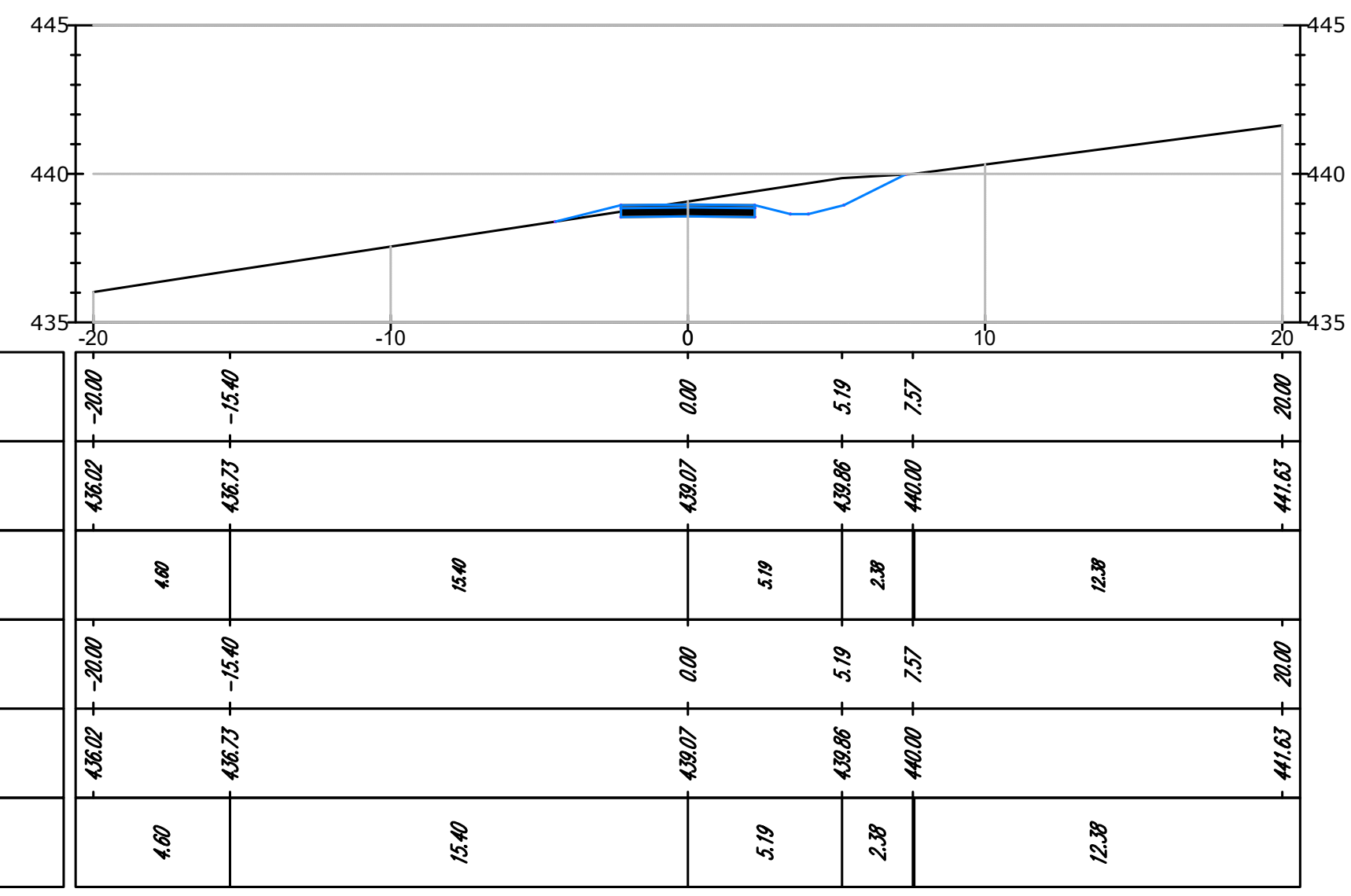
IR-08.1
Sezione 40
Progressiva: 0+820
Scala: 1:200
Quota di Riferimento: 4.30



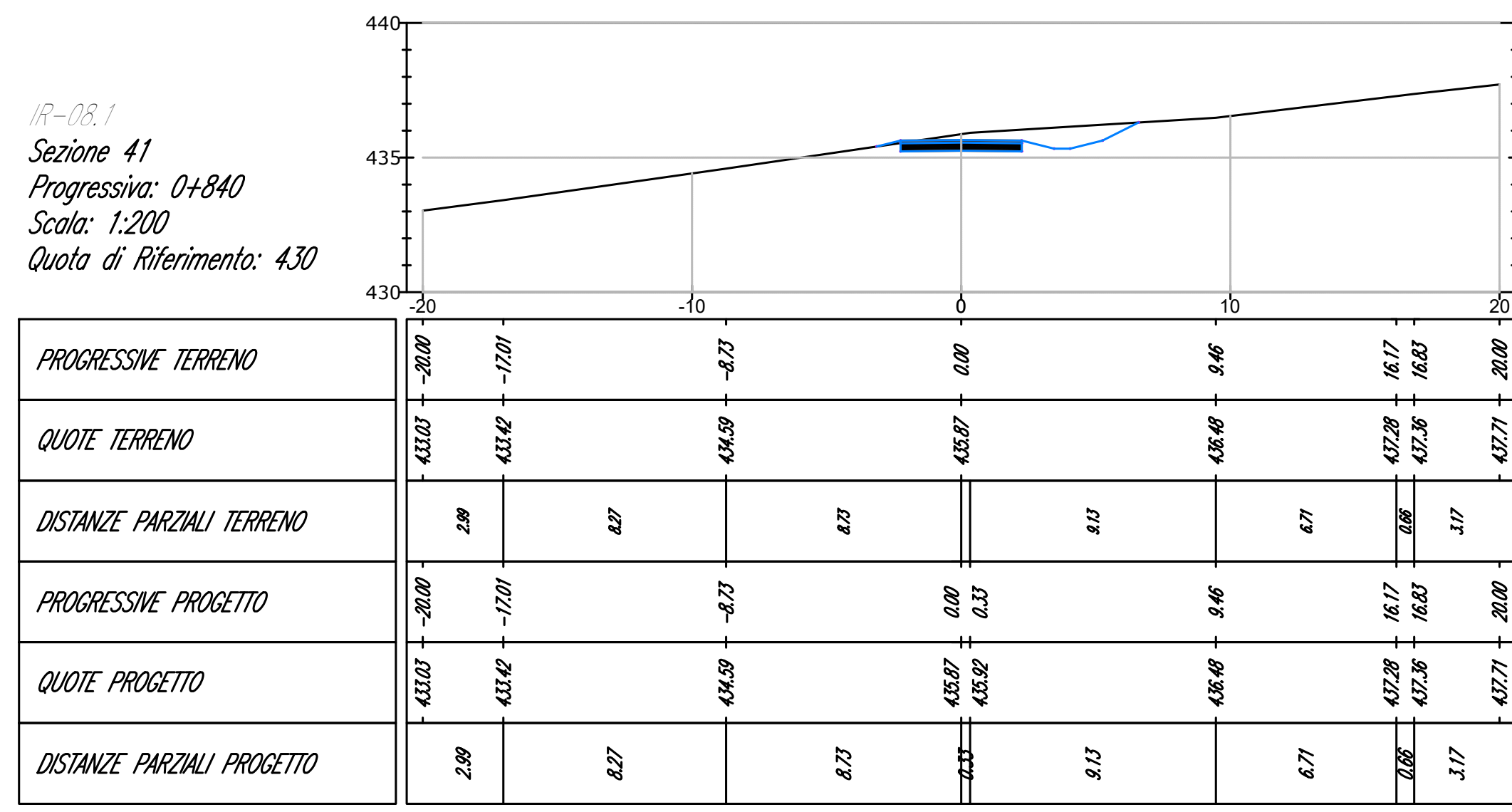
IR-08.1
Sezione 44
Progressiva: 0+900
Scala: 1:200
Quota di Riferimento: 4.30



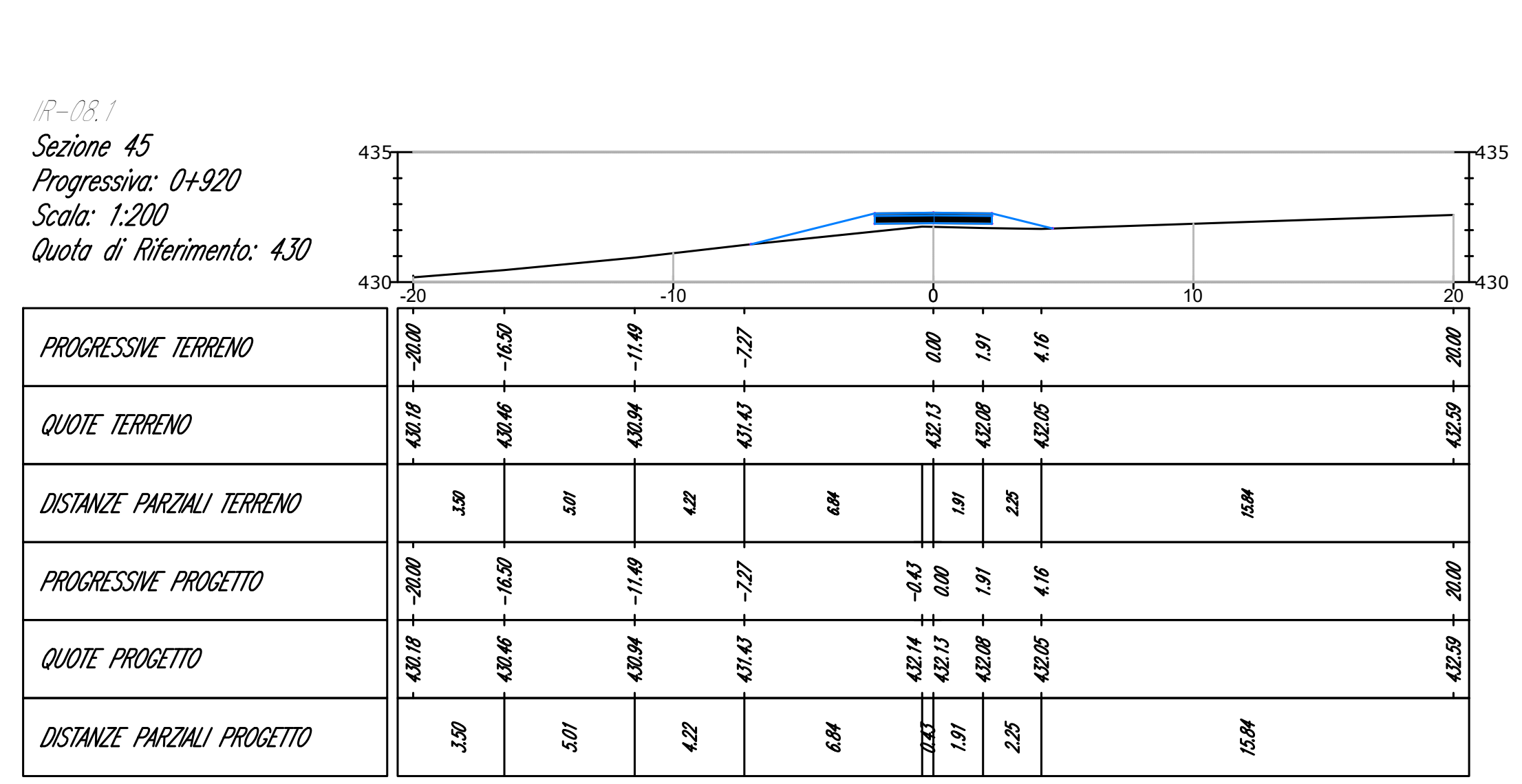
IR-08.1
Sezione 37
Progressiva: 0+760
Scala: 1:200
Quota di Riferimento: 4.35



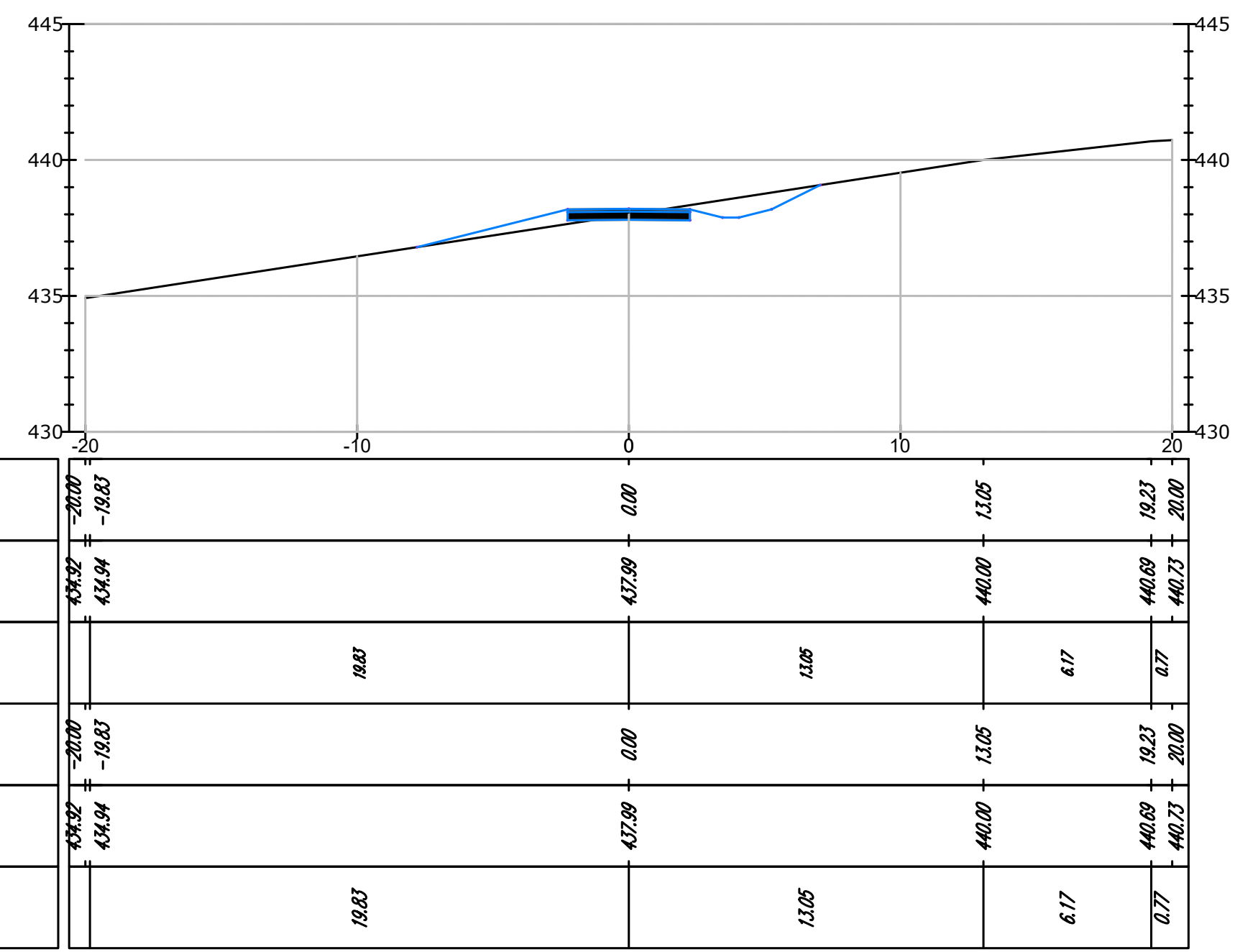
IR-08.1
Sezione 41
Progressiva: 0+840
Scala: 1:200
Quota di Riferimento: 4.30



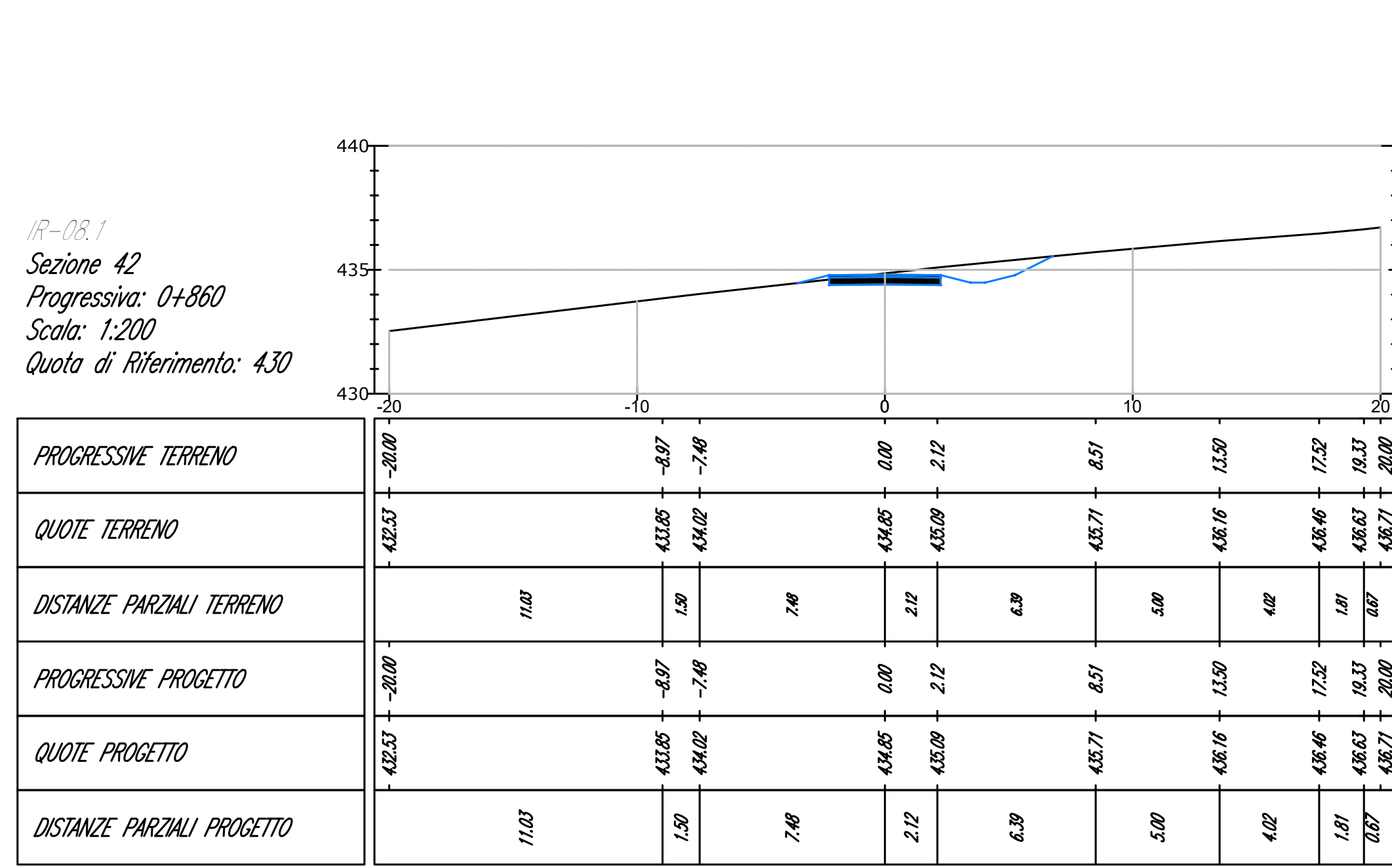
IR-08.1
Sezione 45
Progressiva: 0+920
Scala: 1:200
Quota di Riferimento: 4.30



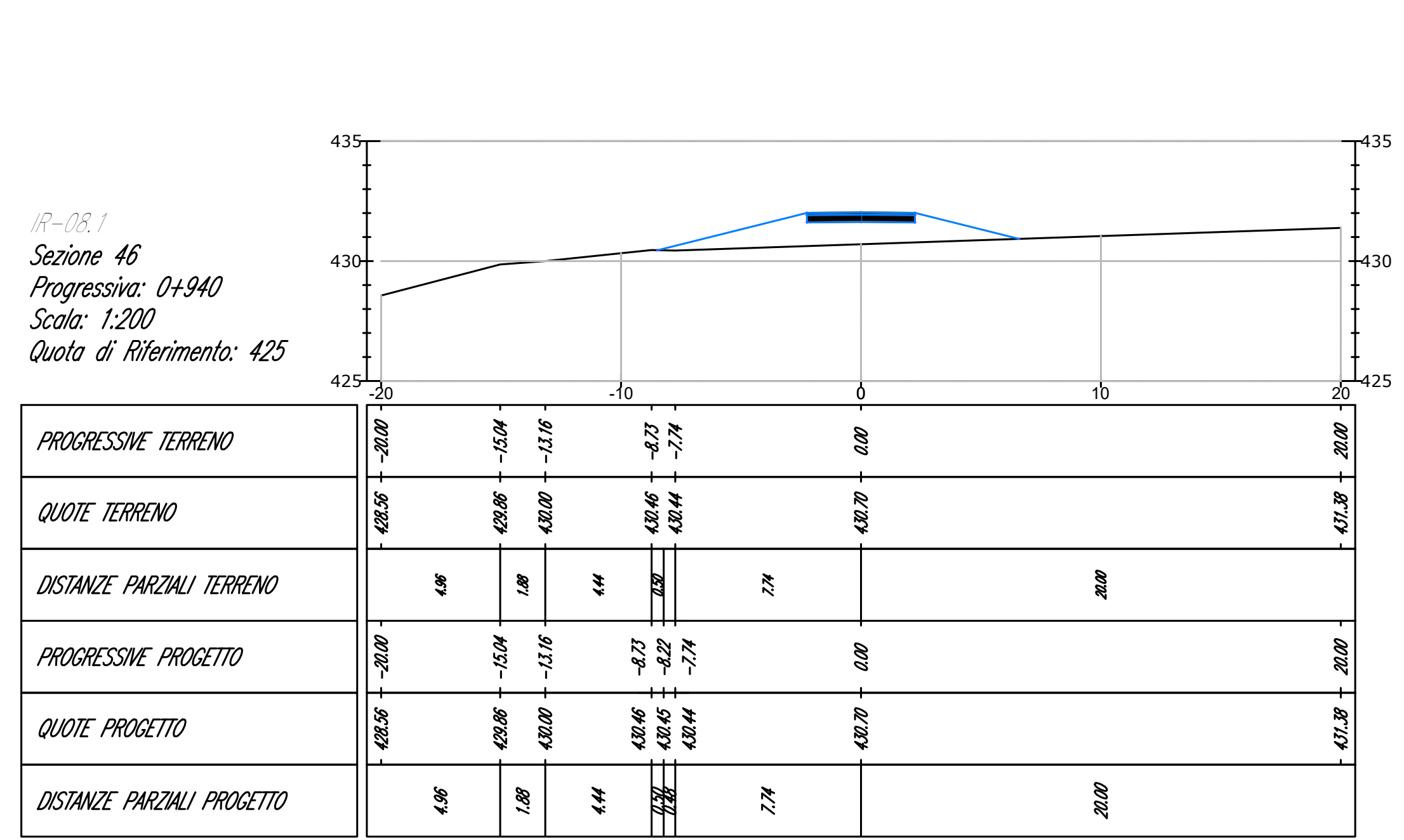
IR-08.1
Sezione 38
Progressiva: 0+780
Scala: 1:200
Quota di Riferimento: 4.30



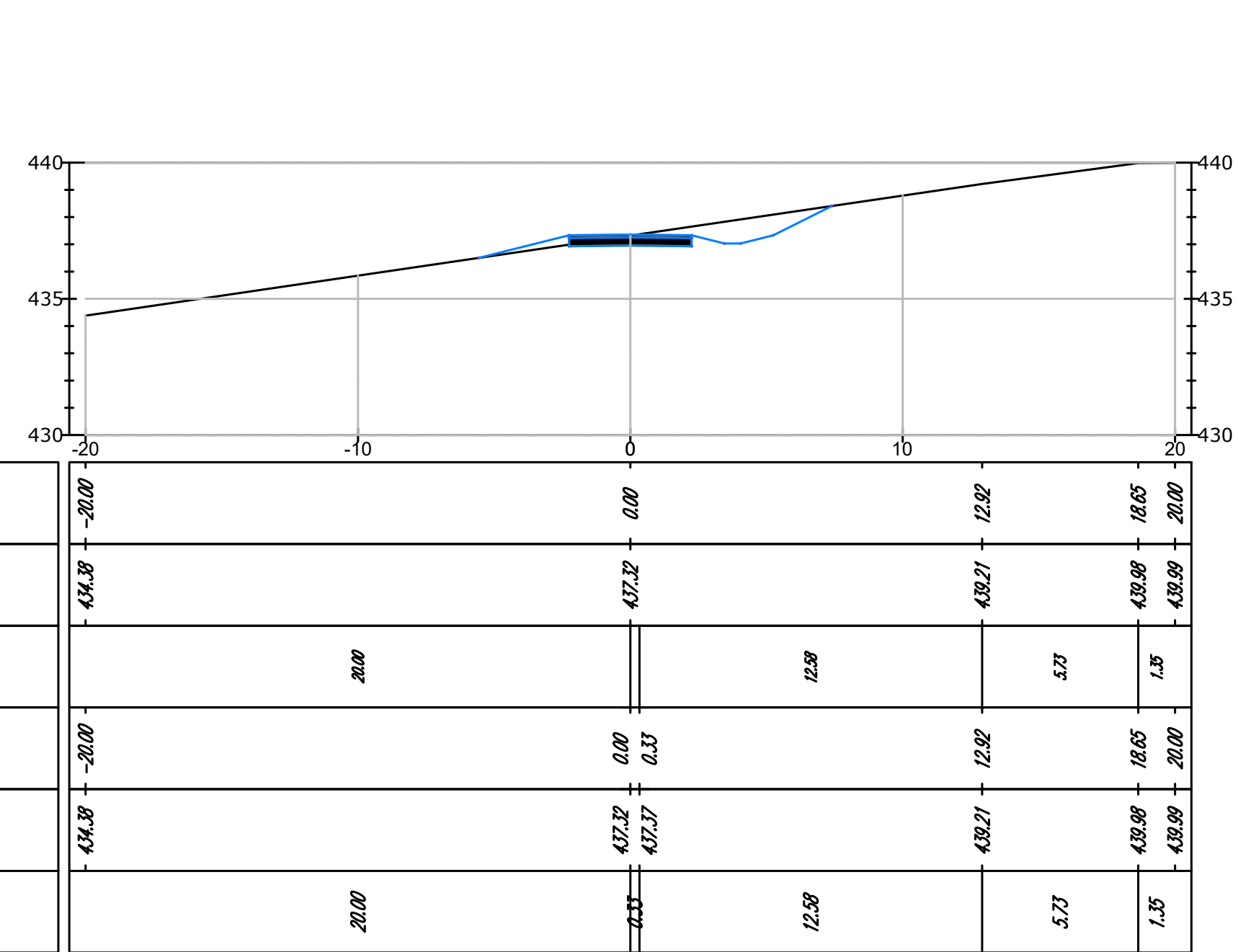
IR-08.1
Sezione 42
Progressiva: 0+860
Scala: 1:200
Quota di Riferimento: 4.30



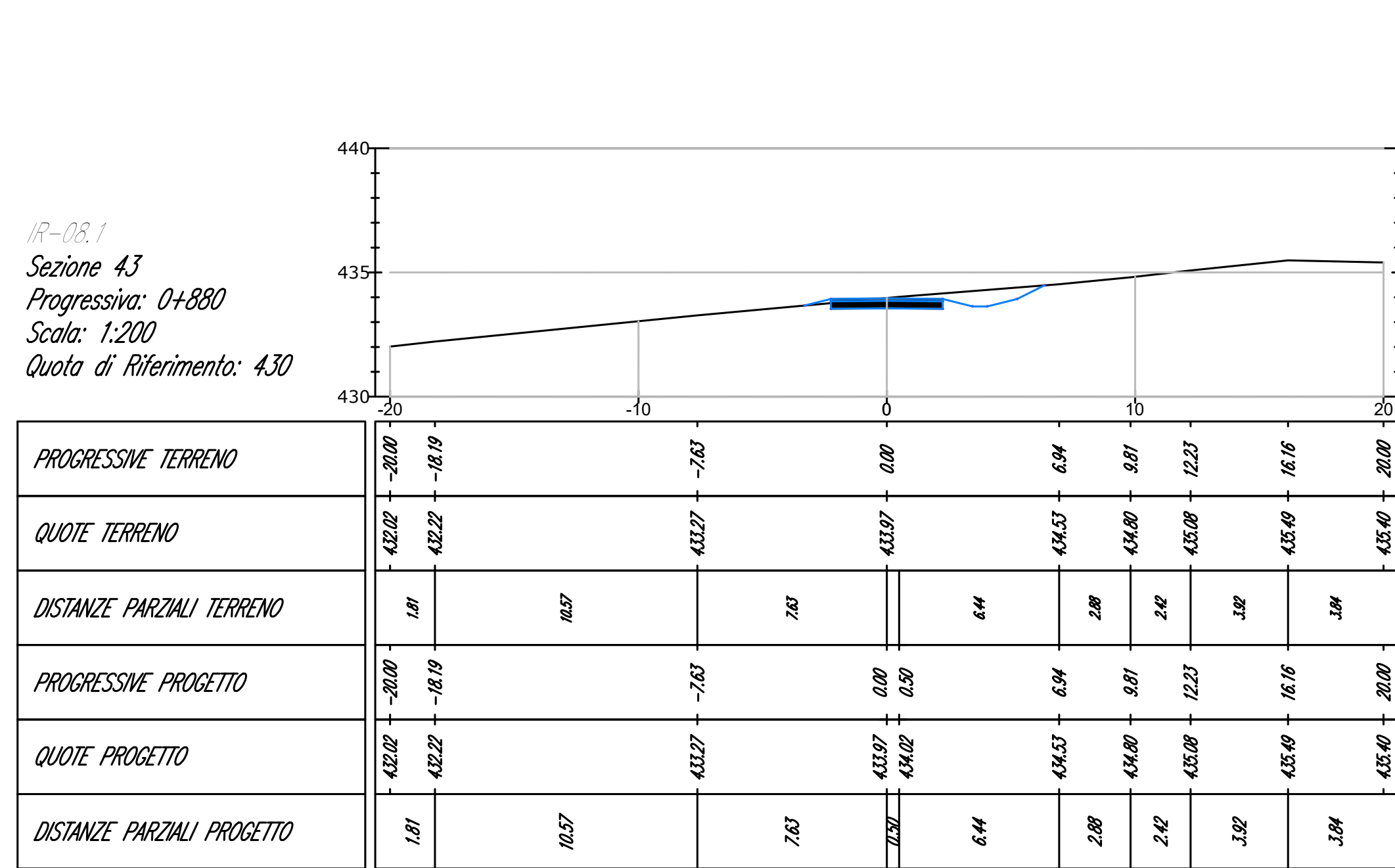
IR-08.1
Sezione 46
Progressiva: 0+940
Scala: 1:200
Quota di Riferimento: 4.25



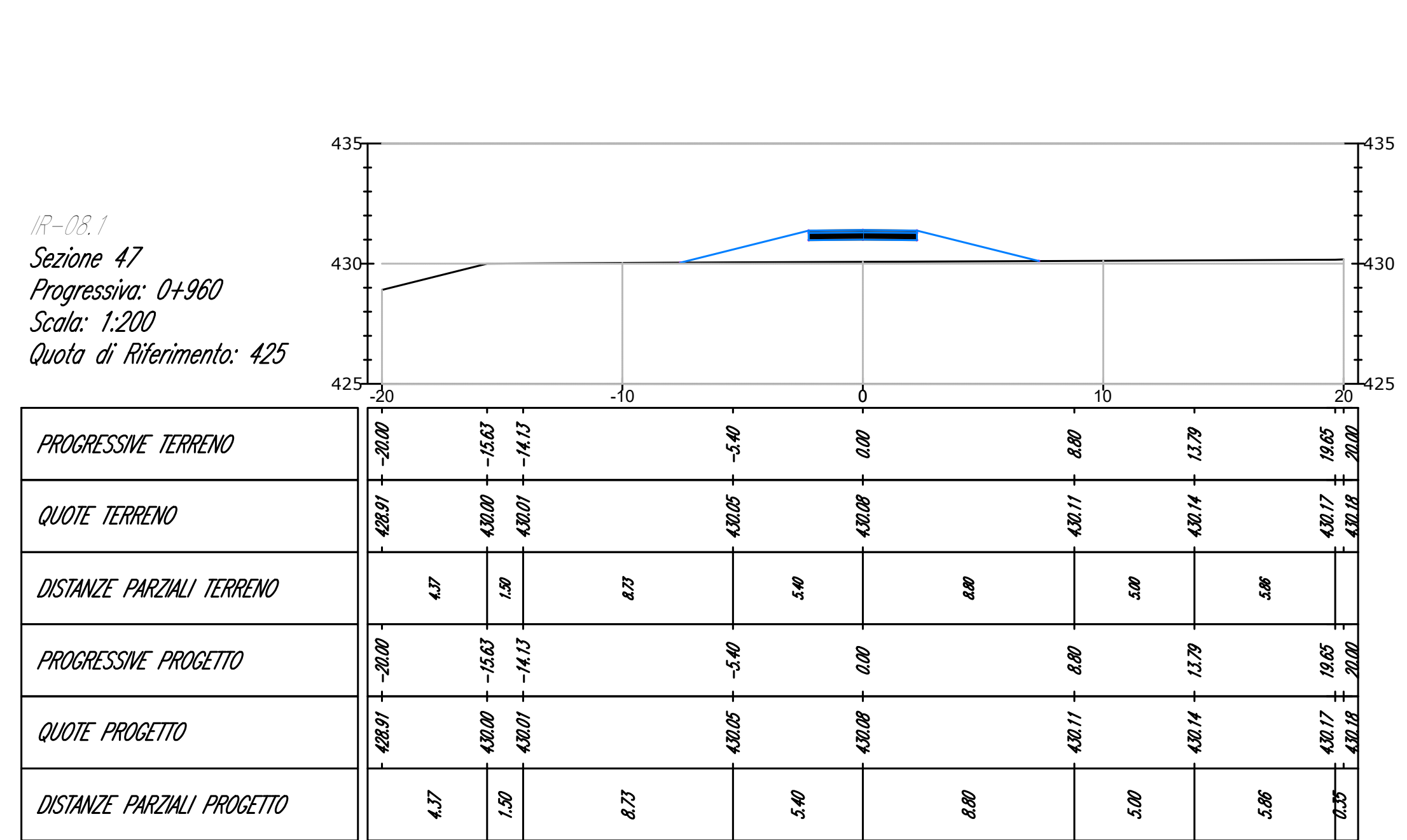
IR-08.1
Sezione 39
Progressiva: 0+800
Scala: 1:200
Quota di Riferimento: 4.30



IR-08.1
Sezione 43
Progressiva: 0+880
Scala: 1:200
Quota di Riferimento: 4.30



IR-08.1
Sezione 47
Progressiva: 0+960
Scala: 1:200
Quota di Riferimento: 4.25



Regione Sardegna
Provincia di Sassari
Comune di Sant'Antonio di Gallura

ANT S.r.l. (Proponente)

green & green (Progettista)

Impianto eolico di potenza nominale pari a 59.4 MW integrato con un sistema di accumulo di potenza nominale pari a 11.88 MW da realizzarsi nel Comune di Sant'Antonio di Gallura (SS)

REV.	DATA	DESCRIZIONE	PREPARATO	CONTROLLATO	APPROVATO
00	16/10/2023	Prima Emissione	A.Lo Feudo	D.Morelli	L. Splendido

NOME ELABORATO: Sezioni strade e piazzole

FORMATO: A0 FOLGIO: 31 di 57

SCALA: 1:200

NOME FILE: C23ANTW001P021T00 Sezioni strade e piazzole

Il tecnico: Ing. Leonardo Splendido

IR-08.1
Sezione 48
Progressiva: 1+980
Scala: 1:200
Quota di Riferimento: 425

PROGRESSIVE TERRENO	429.28	429.28	430.00	430.00	430.15	430.15
QUOTE TERRENO	429.28	429.28	430.00	430.00	430.15	430.15
DISTANZE PARZIALI TERRENO	1.72				19.74	
PROGRESSIVE PROGETTO	429.28	429.28	430.00	430.00	430.15	430.15
QUOTE PROGETTO	429.28	429.28	430.00	430.00	430.15	430.15
DISTANZE PARZIALI PROGETTO	1.72	18.28			19.74	18.28

IR-08.1
Sezione 49
Progressiva: 1+000
Scala: 1:200
Quota di Riferimento: 430

PROGRESSIVE TERRENO	430.07	430.07	430.79	430.79	430.94	430.94
QUOTE TERRENO	430.07	430.07	430.79	430.79	430.94	430.94
DISTANZE PARZIALI TERRENO		3.80		16.12		20.00
PROGRESSIVE PROGETTO	430.07	430.07	430.79	430.79	430.94	430.94
QUOTE PROGETTO	430.07	430.07	430.79	430.79	430.94	430.94
DISTANZE PARZIALI PROGETTO		3.80		16.12		20.00

IR-08.1
Sezione 50
Progressiva: 1+020
Scala: 1:200
Quota di Riferimento: 430

PROGRESSIVE TERRENO	430.69	430.69	431.41	431.41	431.56	431.56
QUOTE TERRENO	430.69	430.69	431.41	431.41	431.56	431.56
DISTANZE PARZIALI TERRENO		6.72		9.00		20.00
PROGRESSIVE PROGETTO	430.69	430.69	431.41	431.41	431.56	431.56
QUOTE PROGETTO	430.69	430.69	431.41	431.41	431.56	431.56
DISTANZE PARZIALI PROGETTO		6.72		9.00		20.00

IR-08.1
Sezione 51
Progressiva: 1+040
Scala: 1:200
Quota di Riferimento: 430

PROGRESSIVE TERRENO	431.21	431.21	431.93	431.93	432.08	432.08
QUOTE TERRENO	431.21	431.21	431.93	431.93	432.08	432.08
DISTANZE PARZIALI TERRENO		11.60		6.58		10.77
PROGRESSIVE PROGETTO	431.21	431.21	431.93	431.93	432.08	432.08
QUOTE PROGETTO	431.21	431.21	431.93	431.93	432.08	432.08
DISTANZE PARZIALI PROGETTO		11.60		6.58		10.77

IR-08.1
Sezione 52
Progressiva: 1+060
Scala: 1:200
Quota di Riferimento: 430

PROGRESSIVE TERRENO	432.29	432.29	433.01	433.01	433.16	433.16
QUOTE TERRENO	432.29	432.29	433.01	433.01	433.16	433.16
DISTANZE PARZIALI TERRENO		5.88		6.61		7.19
PROGRESSIVE PROGETTO	432.29	432.29	433.01	433.01	433.16	433.16
QUOTE PROGETTO	432.29	432.29	433.01	433.01	433.16	433.16
DISTANZE PARZIALI PROGETTO		5.88		6.61		7.19

IR-08.1
Sezione 53
Progressiva: 1+080
Scala: 1:200
Quota di Riferimento: 435

PROGRESSIVE TERRENO	432.77	432.77	433.49	433.49	433.64	433.64
QUOTE TERRENO	432.77	432.77	433.49	433.49	433.64	433.64
DISTANZE PARZIALI TERRENO		4.23		6.62		7.79
PROGRESSIVE PROGETTO	432.77	432.77	433.49	433.49	433.64	433.64
QUOTE PROGETTO	432.77	432.77	433.49	433.49	433.64	433.64
DISTANZE PARZIALI PROGETTO		4.23		6.62		7.79

IR-08.1
Sezione 54
Progressiva: 1+100
Scala: 1:200
Quota di Riferimento: 435

PROGRESSIVE TERRENO	433.25	433.25	433.97	433.97	434.12	434.12
QUOTE TERRENO	433.25	433.25	433.97	433.97	434.12	434.12
DISTANZE PARZIALI TERRENO		4.14		12.38		14.13
PROGRESSIVE PROGETTO	433.25	433.25	433.97	433.97	434.12	434.12
QUOTE PROGETTO	433.25	433.25	433.97	433.97	434.12	434.12
DISTANZE PARZIALI PROGETTO		4.14		12.38		14.13

IR-08.1
Sezione 55
Progressiva: 1+120
Scala: 1:200
Quota di Riferimento: 435

PROGRESSIVE TERRENO	433.65	433.65	434.37	434.37	434.52	434.52
QUOTE TERRENO	433.65	433.65	434.37	434.37	434.52	434.52
DISTANZE PARZIALI TERRENO		6.07		5.68		6.04
PROGRESSIVE PROGETTO	433.65	433.65	434.37	434.37	434.52	434.52
QUOTE PROGETTO	433.65	433.65	434.37	434.37	434.52	434.52
DISTANZE PARZIALI PROGETTO		6.07		5.68		6.04

IR-08.1
Sezione 56
Progressiva: 1+140
Scala: 1:200
Quota di Riferimento: 435

PROGRESSIVE TERRENO	433.65	433.65	434.37	434.37	434.52	434.52
QUOTE TERRENO	433.65	433.65	434.37	434.37	434.52	434.52
DISTANZE PARZIALI TERRENO		2.98		7.14		8.77
PROGRESSIVE PROGETTO	433.65	433.65	434.37	434.37	434.52	434.52
QUOTE PROGETTO	433.65	433.65	434.37	434.37	434.52	434.52
DISTANZE PARZIALI PROGETTO		2.98		7.14		8.77

IR-08.1
Sezione 57
Progressiva: 1+160
Scala: 1:200
Quota di Riferimento: 435

PROGRESSIVE TERRENO	433.65	433.65	434.37	434.37	434.52	434.52
QUOTE TERRENO	433.65	433.65	434.37	434.37	434.52	434.52
DISTANZE PARZIALI TERRENO		3.80		3.80		5.18
PROGRESSIVE PROGETTO	433.65	433.65	434.37	434.37	434.52	434.52
QUOTE PROGETTO	433.65	433.65	434.37	434.37	434.52	434.52
DISTANZE PARZIALI PROGETTO		3.80		3.80		5.18

IR-08.1
Sezione 58
Progressiva: 1+180
Scala: 1:200
Quota di Riferimento: 435

PROGRESSIVE TERRENO	433.65	433.65	434.37	434.37	434.52	434.52
QUOTE TERRENO	433.65	433.65	434.37	434.37	434.52	434.52
DISTANZE PARZIALI TERRENO		3.84		16.16		11.09
PROGRESSIVE PROGETTO	433.65	433.65	434.37	434.37	434.52	434.52
QUOTE PROGETTO	433.65	433.65	434.37	434.37	434.52	434.52
DISTANZE PARZIALI PROGETTO		3.84		16.16		11.09

IR-08.1
Sezione 59
Progressiva: 1+200
Scala: 1:200
Quota di Riferimento: 430

PROGRESSIVE TERRENO	433.65	433.65	434.37	434.37	434.52	434.52
QUOTE TERRENO	433.65	433.65	434.37	434.37	434.52	434.52
DISTANZE PARZIALI TERRENO		7.34		12.08		20.00
PROGRESSIVE PROGETTO	433.65	433.65	434.37	434.37	434.52	434.52
QUOTE PROGETTO	433.65	433.65	434.37	434.37	434.52	434.52
DISTANZE PARZIALI PROGETTO		7.34		12.08		20.00

Regione Sardegna
Provincia di Sassari
Comune di Sant'Antonio di Gallura

ANT S.r.l.
VIA SASSARESE, 10
07030 SANT'ANTONIO DI GALLURA (SS)
Tel. 079/2344111 - Fax 079/2344112
www.antgroup.it

(Proponente)

green & green
VIA SASSARESE, 10
07030 SANT'ANTONIO DI GALLURA (SS)
Tel. 079/2344111 - Fax 079/2344112
www.greenandgreen.it

(Progettista)

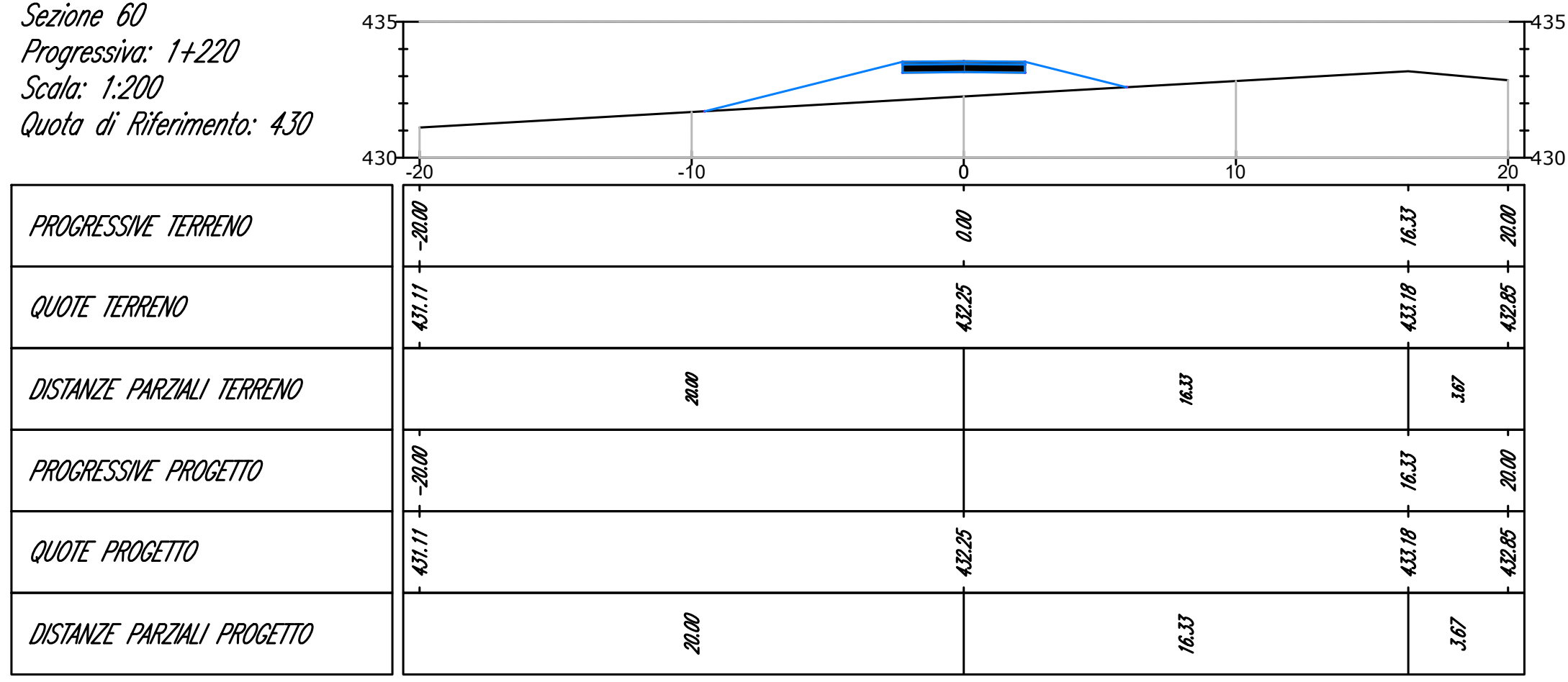
Impianto eolico di potenza nominale pari a 59,4 MW integrato con un sistema di accumulo di potenza nominale pari a 11,88 MW da realizzarsi nel Comune di Sant'Antonio di Gallura (SS)

REV.	DATA	DESCRIZIONE	PREPARATO	CONTROLLATO	APPROVATO
00	16/10/2023	Prima Emissione	A.Lo Feudo	D.Morelli	L.Splendido

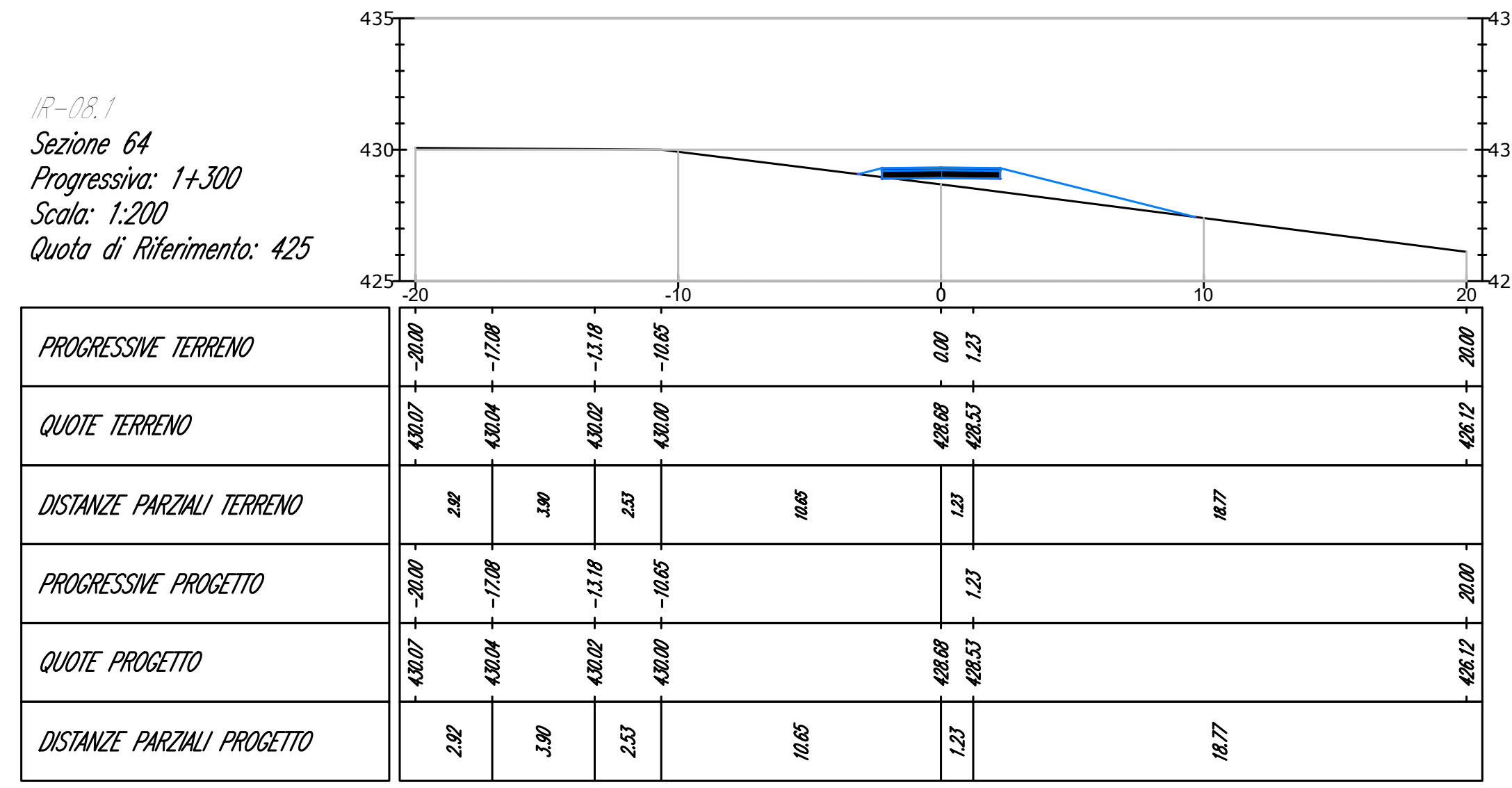
NOME ELABORATO: Sezioni strade e piazzole

FORMATO: A0	FOLGIO: 32 di 57	Il tecnico: Ing. Leonardo Splendido
SCALA: 1:200		
NOME FILE: C23ANTW001P021T00 Sezioni strade e piazzole		

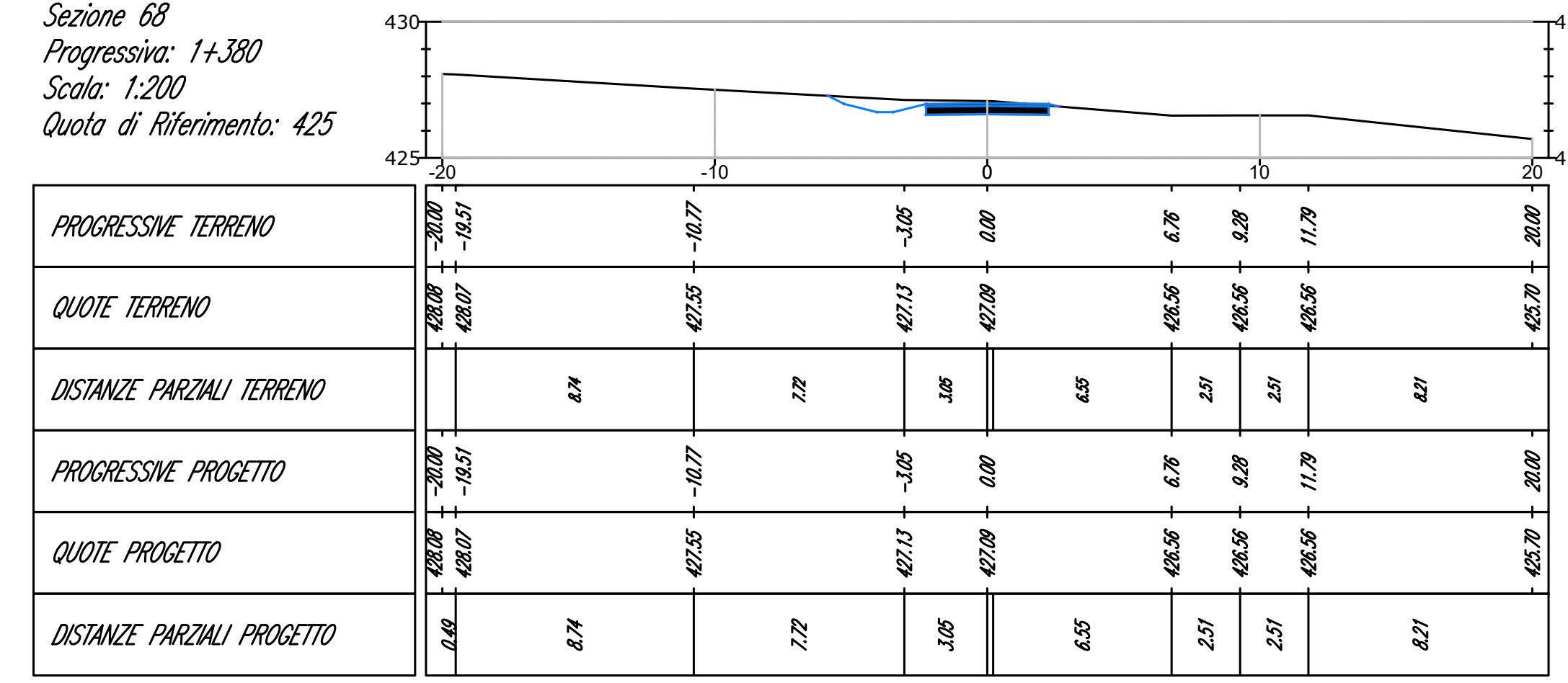
IR-08.1
Sezione 60
Progressiva: 1+220
Scala: 1:200
Quota di Riferimento: 430



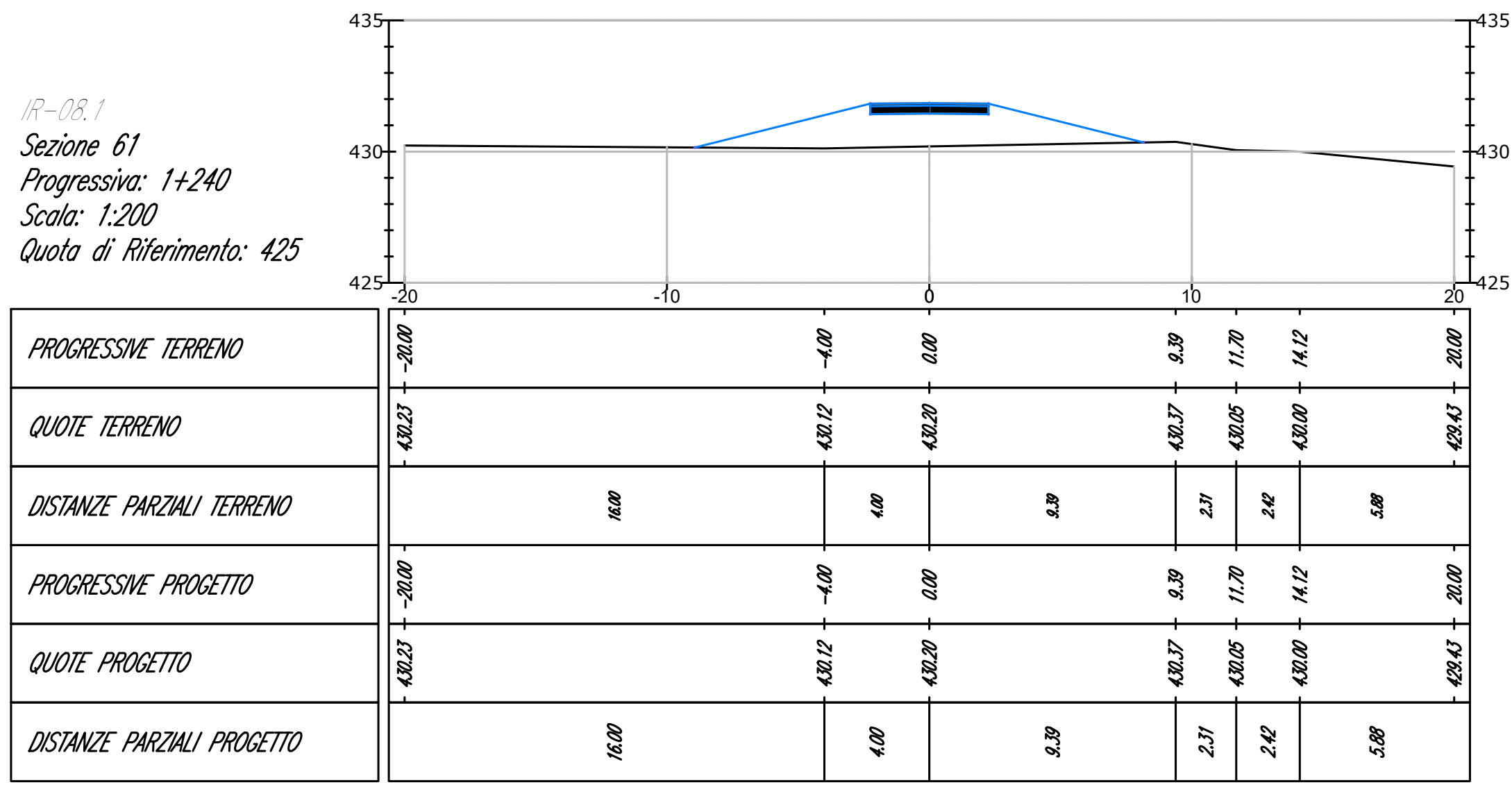
IR-08.1
Sezione 64
Progressiva: 1+300
Scala: 1:200
Quota di Riferimento: 425



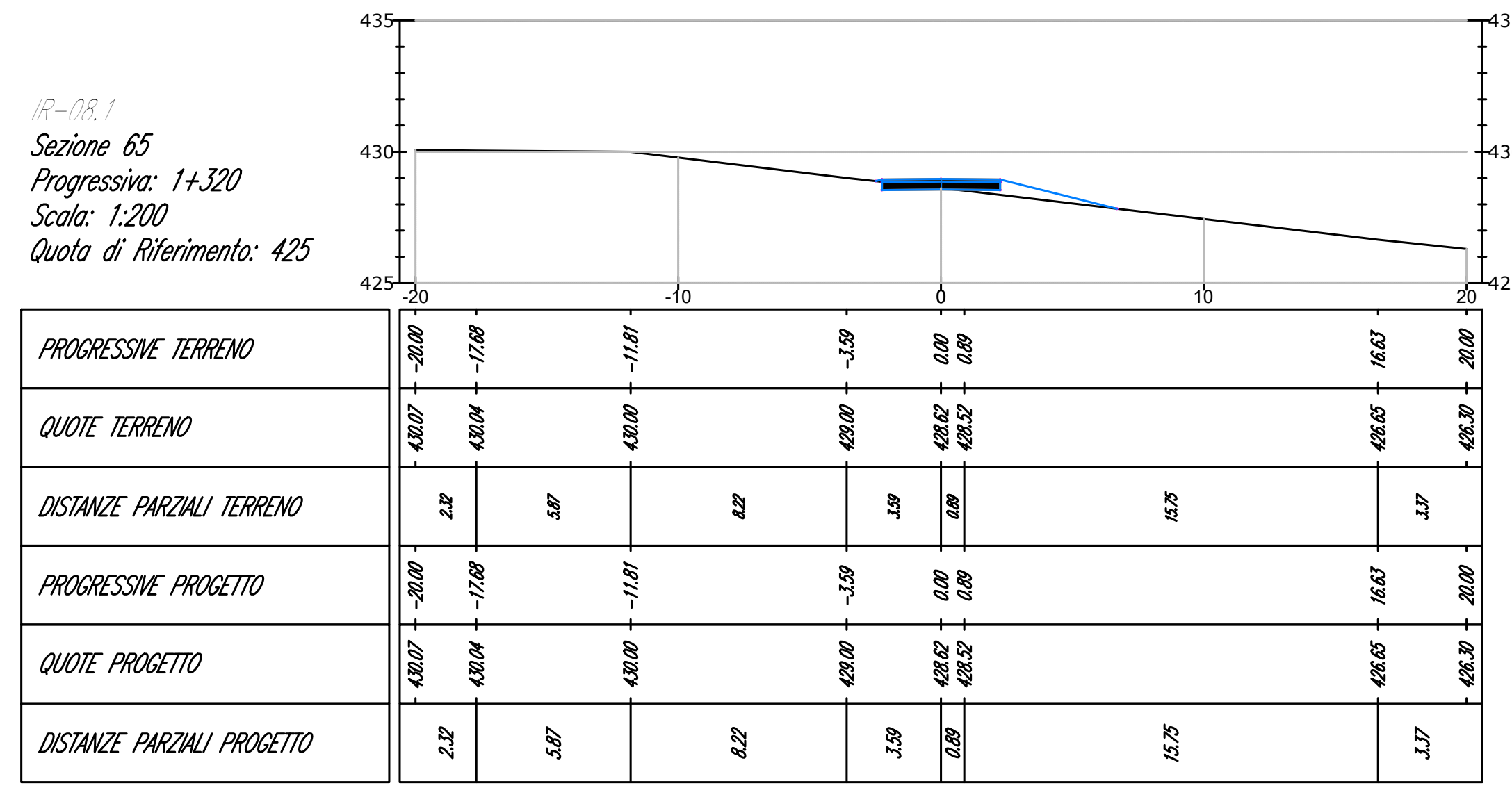
IR-08.1
Sezione 68
Progressiva: 1+380
Scala: 1:200
Quota di Riferimento: 425



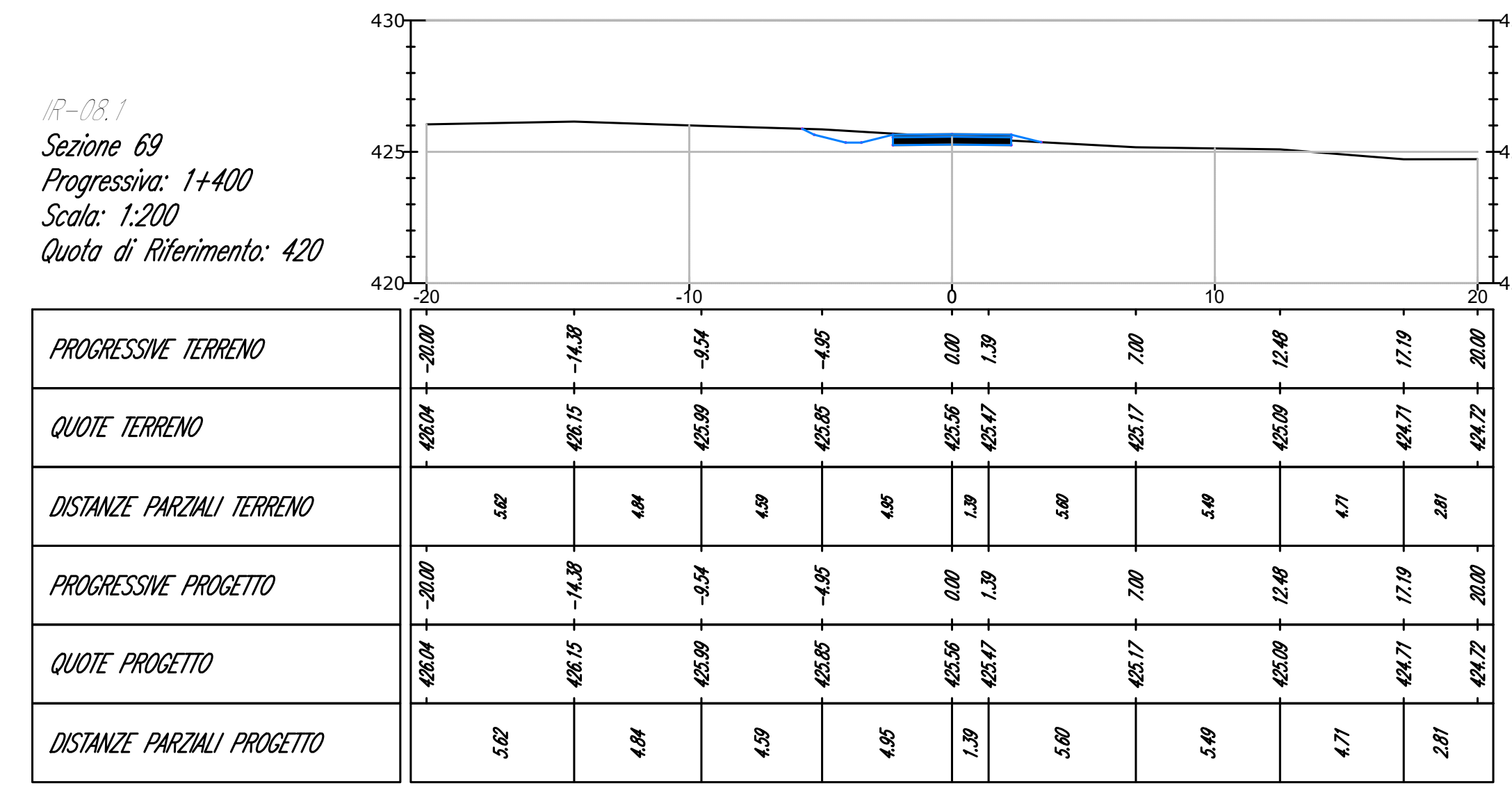
IR-08.1
Sezione 61
Progressiva: 1+240
Scala: 1:200
Quota di Riferimento: 425



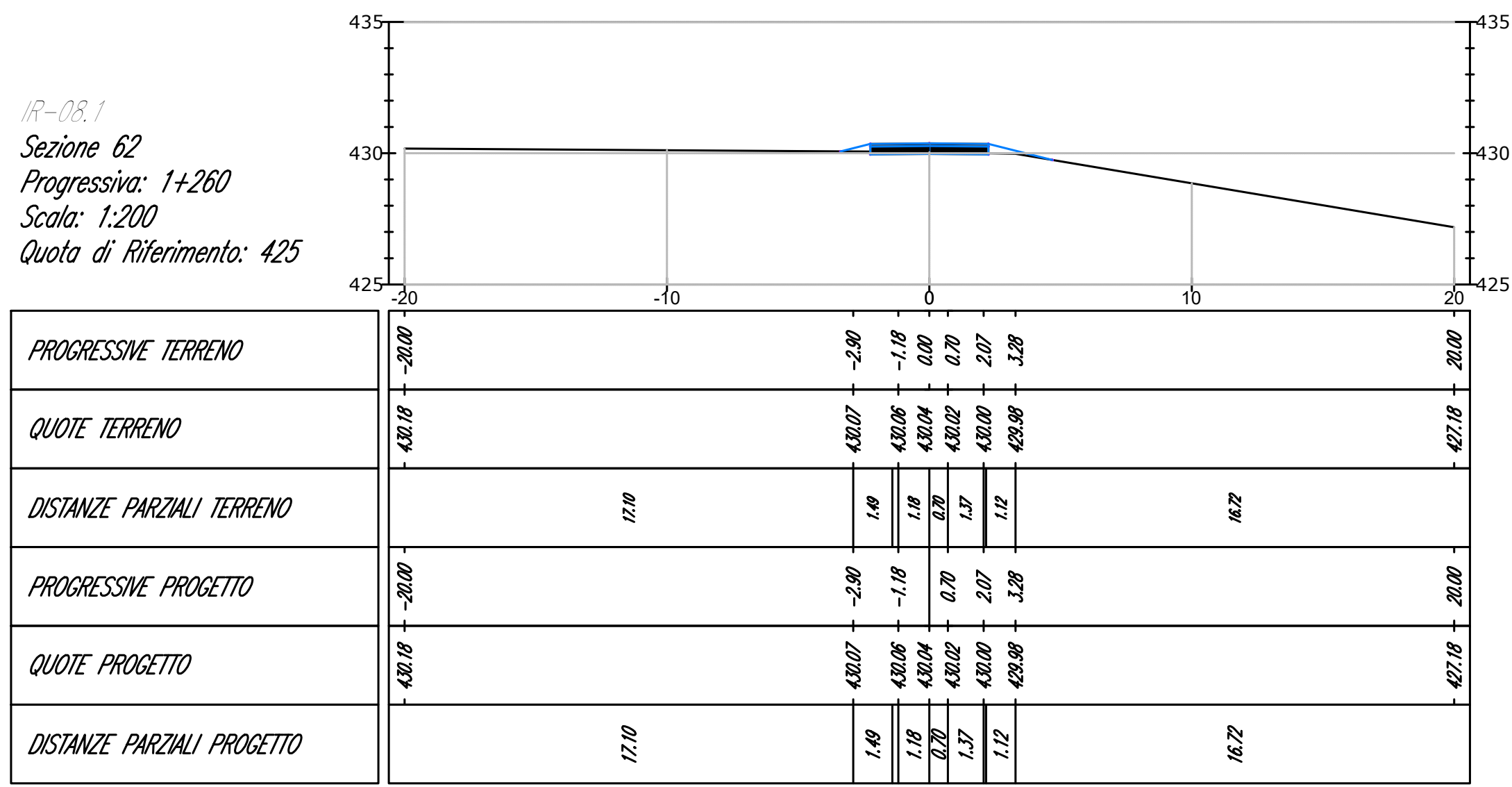
IR-08.1
Sezione 65
Progressiva: 1+320
Scala: 1:200
Quota di Riferimento: 425



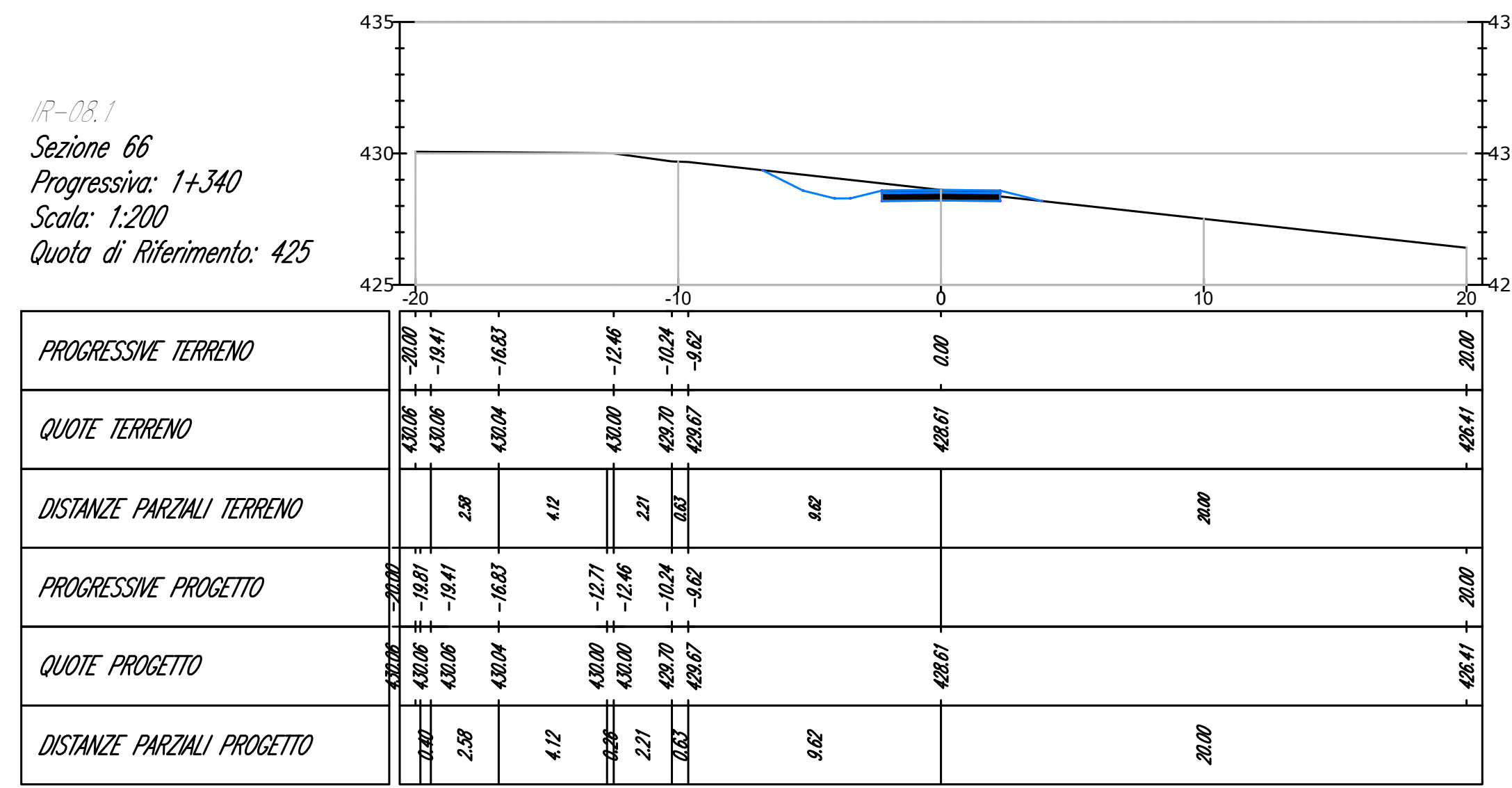
IR-08.1
Sezione 69
Progressiva: 1+400
Scala: 1:200
Quota di Riferimento: 420



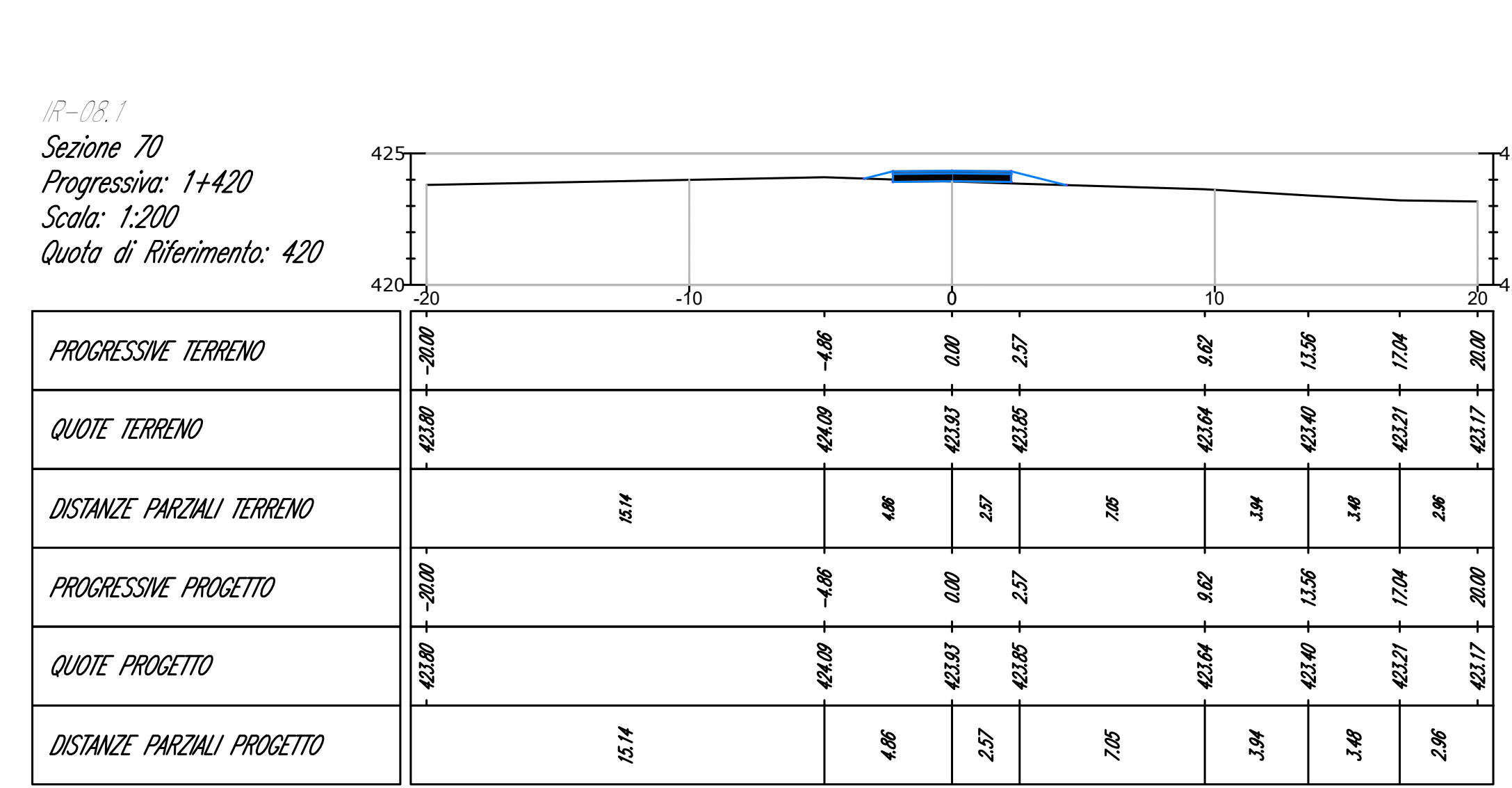
IR-08.1
Sezione 62
Progressiva: 1+260
Scala: 1:200
Quota di Riferimento: 425



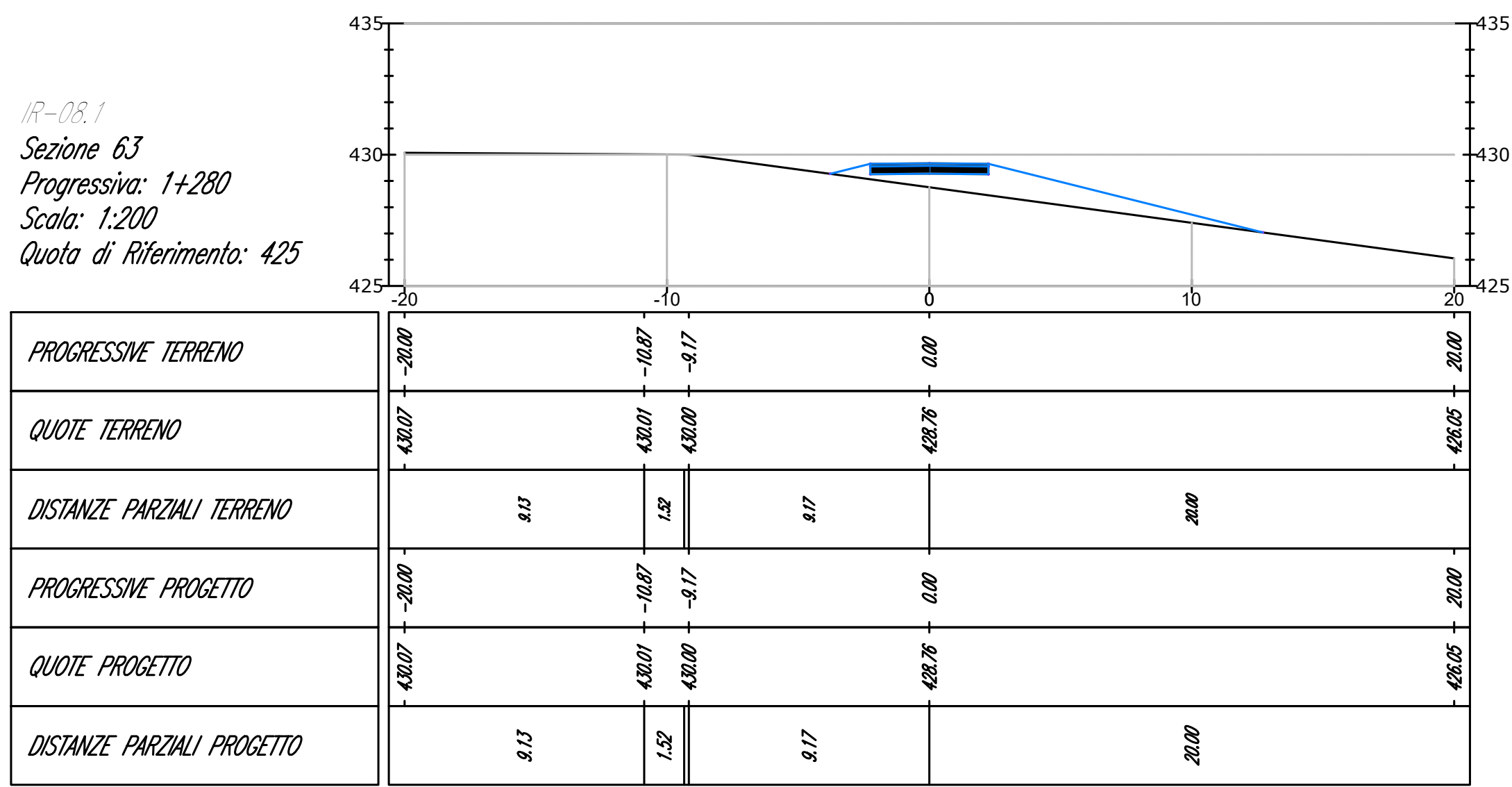
IR-08.1
Sezione 66
Progressiva: 1+340
Scala: 1:200
Quota di Riferimento: 425




IR-08.1
Sezione 70
Progressiva: 1+420
Scala: 1:200
Quota di Riferimento: 420



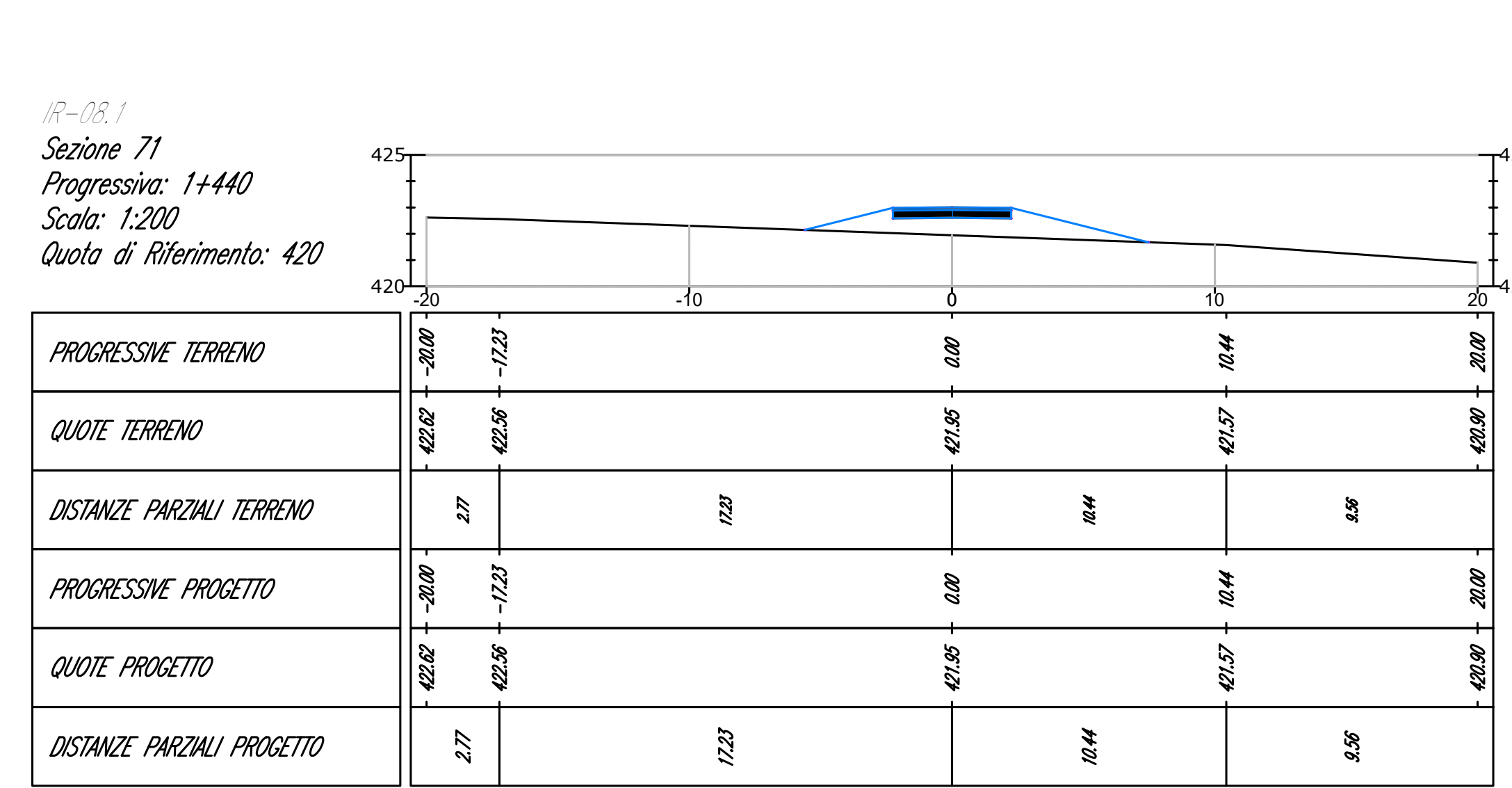
IR-08.1
Sezione 63
Progressiva: 1+280
Scala: 1:200
Quota di Riferimento: 425



IR-08.1
Sezione 67
Progressiva: 1+360
Scala: 1:200
Quota di Riferimento: 425



IR-08.1
Sezione 71
Progressiva: 1+440
Scala: 1:200
Quota di Riferimento: 420



Regione Sardegna
Provincia di Sassari
Comune di Sant'Antonio di Gallura

ANT S.r.l. (Proponente)
green & green (Progettista)

Impianto eolico di potenza nominale pari a 59,4 MW integrato con un sistema di accumulo di potenza nominale pari a 11,88 MW da realizzarsi nel Comune di Sant'Antonio di Gallura (SS)

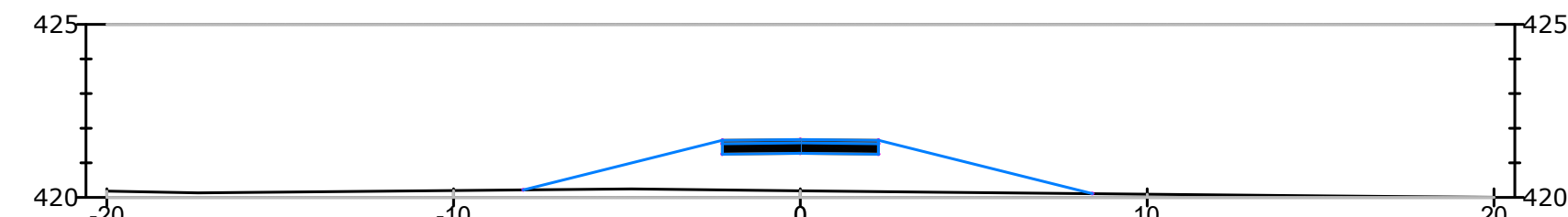
REV.	DATA	DESCRIZIONE	PREPARATO	CONTROLLATO	APPROVATO
00	16/10/2023	Prima Emissione	A.Lo Feudo	D.Morelli	L.Sblendido

NOME ELABORATO: Sezioni strade e piazzole

FORMATO: A0
FOGLIO: 33 di 57
SCALA: 1:200
NOME FILE: C23ANTW001P021T00 Sezioni strade e piazzole

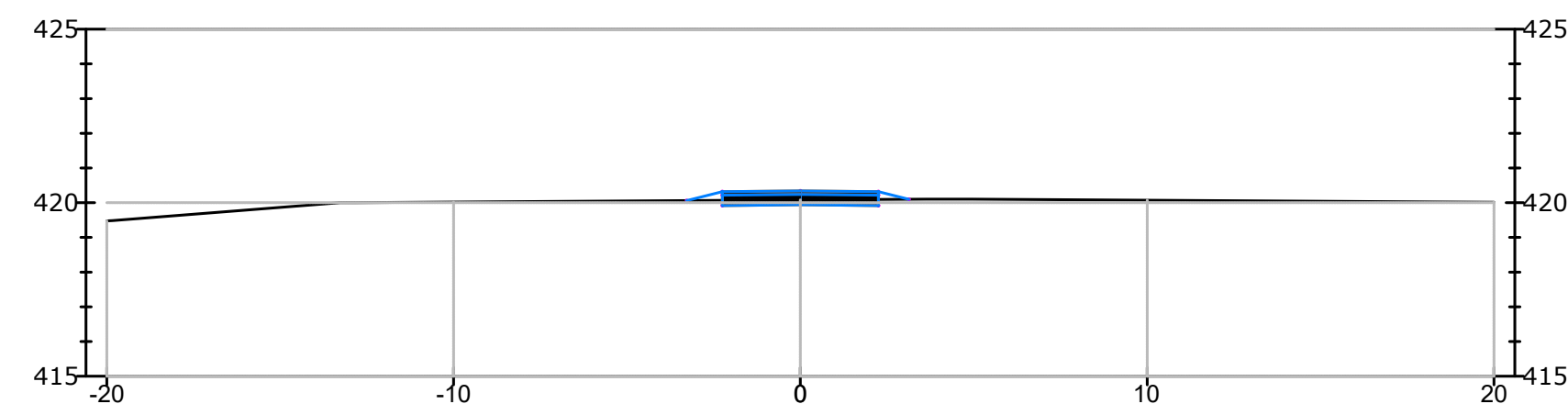
Il tecnico
Ing. Leonardo Sblendido

IR-08.1
Sezione 72
Progressiva: 1+460
Scala: 1:200
Quota di riferimento: 420



PROGRESSIVE TERRENO	420.00	420.11	420.24	420.39	420.55	420.74	420.97	421.28
QUOTE TERRENO	420.00	420.11	420.24	420.39	420.55	420.74	420.97	421.28
DISTANZE PARZIALI TERRENO	2.63	12.90	4.98	4.10	11.17	2.48	2.25	
PROGRESSIVE PROGETTO	420.00	420.11	420.24	420.39	420.55	420.74	420.97	421.28
QUOTE PROGETTO	420.00	420.11	420.24	420.39	420.55	420.74	420.97	421.28
DISTANZE PARZIALI PROGETTO	2.63	12.90	4.98	4.10	11.17	2.48	2.25	

IR-08.1
Sezione 73
Progressiva: 1+480
Scala: 1:200
Quota di riferimento: 415



PROGRESSIVE TERRENO	415.00	415.04	415.08	415.12	415.16	415.20	415.24	415.28
QUOTE TERRENO	415.00	415.04	415.08	415.12	415.16	415.20	415.24	415.28
DISTANZE PARZIALI TERRENO	6.58	12.82	3.64	1.71	11.27	1.78		
PROGRESSIVE PROGETTO	415.00	415.04	415.08	415.12	415.16	415.20	415.24	415.28
QUOTE PROGETTO	415.00	415.04	415.08	415.12	415.16	415.20	415.24	415.28
DISTANZE PARZIALI PROGETTO	6.58	12.82	3.64	1.71	11.27	1.78		

**Regione Sardegna
Provincia di Sassari
Comune di Sant'Antonio di Gallura**

ANT S.r.l <small>Strada Industriale S.1 20137 Pula (CA) - Italy C.A.P. 07040 - Sardegna ant@antgroup.it</small> (Proponente)	 <small>WE ENGINEERING Via S. Maria S. S. 11 07030 Bona (CA) - Italy Tel. 079 9084100 P. 07030 Bona (CA) - Italy ant@antgroup.it www.antgroup.it</small> (Progettista)
---	--

PROGETTO


Impianto eolico di potenza nominale pari a 59.4 MW integrato con un sistema di accumulo di potenza nominale pari a 11,88 MW da realizzarsi nel Comune di Sant'Antonio di Gallura (SS)

REV.	DATA	DESCRIZIONE	PREPARATO	CONTROLLATO	APPROVATO
00	16/10/2023	Prima Emissione	A.Lo Feudo	D. Morelli	L. Splendido

NOME ELABORATO: Sezioni strade e piazzole

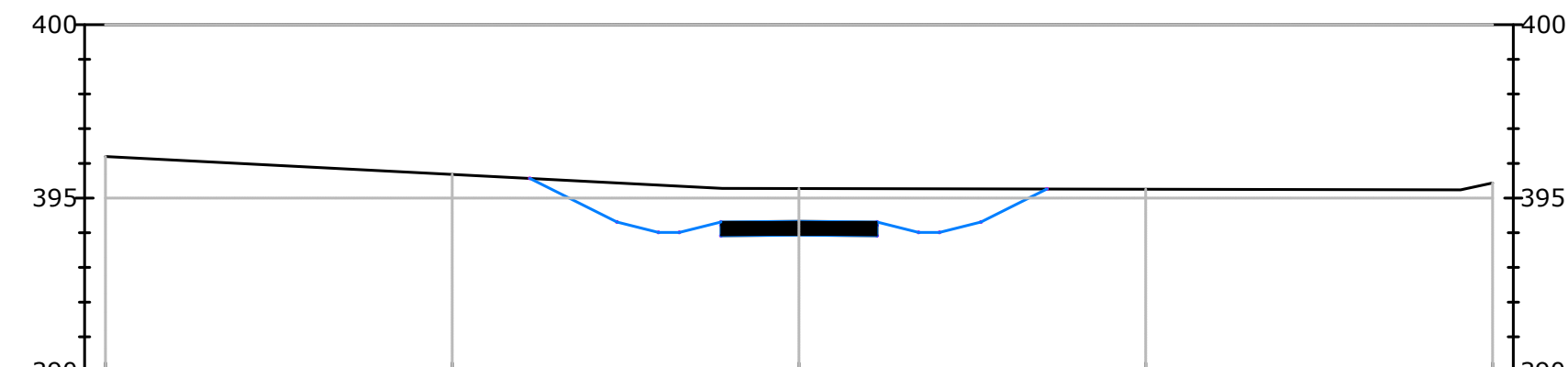
FORMATO: A0	FOLGIO: 34 di 57	Il tecnico Ing. Leonardo Splendido
SCALA: 1:200	NOME FILE: C23ANTW001P021T00 Sezioni strade e piazzole	

IR-03
Sezione 1
Progressiva: 0+000
Scala: 1:200
Quota di Riferimento: 395



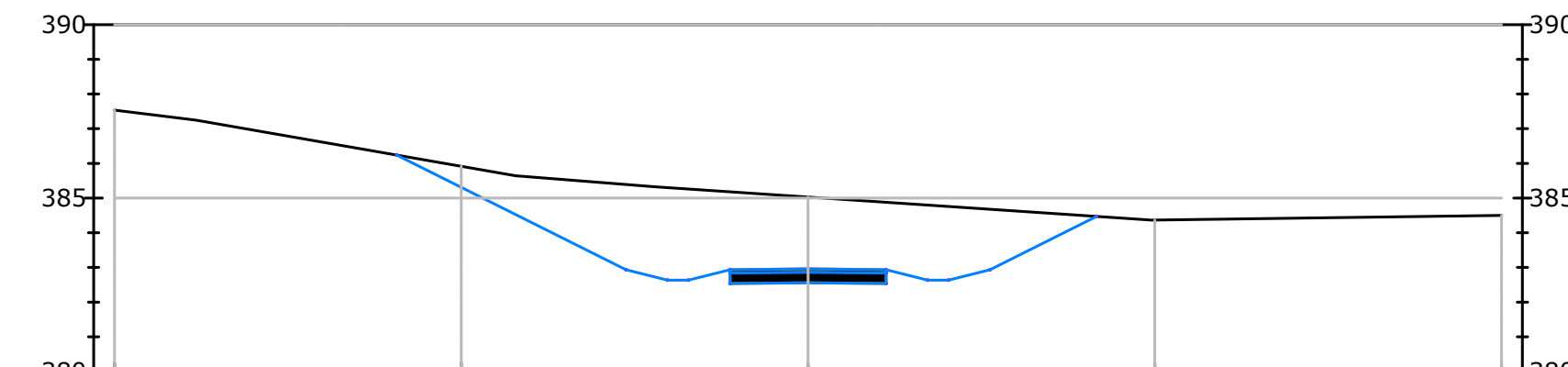
PROGRESSIVE TERRENO	-20.00	-10.00	0.00	10.00	20.00
QUOTE TERRENO	395.00	395.00	395.00	395.00	395.00
DISTANZE PARZIALI TERRENO		16.89	2.89	16.89	
PROGRESSIVE PROGETTO	-20.00	-10.00	0.00	10.00	20.00
QUOTE PROGETTO	395.00	395.00	395.00	395.00	395.00
DISTANZE PARZIALI PROGETTO		16.89	2.89	16.89	

IR-03
Sezione 5
Progressiva: 0+100
Scala: 1:200
Quota di Riferimento: 390



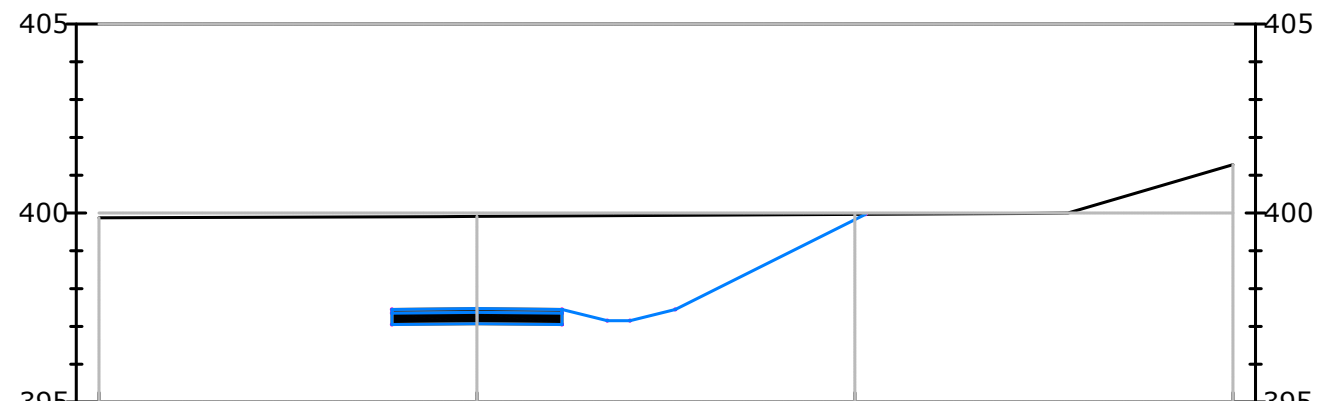
PROGRESSIVE TERRENO	-20.00	-10.00	0.00	10.00	20.00
QUOTE TERRENO	395.00	395.00	395.00	395.00	395.00
DISTANZE PARZIALI TERRENO		17.78	2.71	17.78	
PROGRESSIVE PROGETTO	-20.00	-10.00	0.00	10.00	20.00
QUOTE PROGETTO	395.00	395.00	395.00	395.00	395.00
DISTANZE PARZIALI PROGETTO		17.78	2.71	17.78	

IR-03
Sezione 9
Progressiva: 0+180
Scala: 1:200
Quota di Riferimento: 380



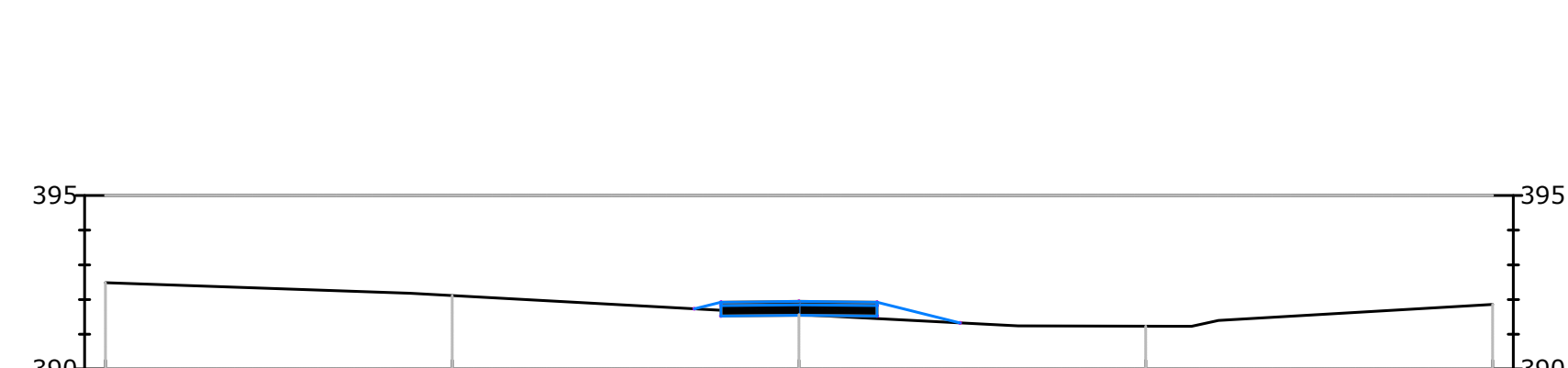
PROGRESSIVE TERRENO	-20.00	-10.00	0.00	10.00	20.00
QUOTE TERRENO	385.00	385.00	385.00	385.00	385.00
DISTANZE PARZIALI TERRENO		2.35	8.22	4.01	10.10
PROGRESSIVE PROGETTO	-20.00	-10.00	0.00	10.00	20.00
QUOTE PROGETTO	385.00	385.00	385.00	385.00	385.00
DISTANZE PARZIALI PROGETTO		2.35	8.22	4.01	10.10

IR-03
Sezione 2
Progressiva: 0+020
Scala: 1:200
Quota di Riferimento: 395



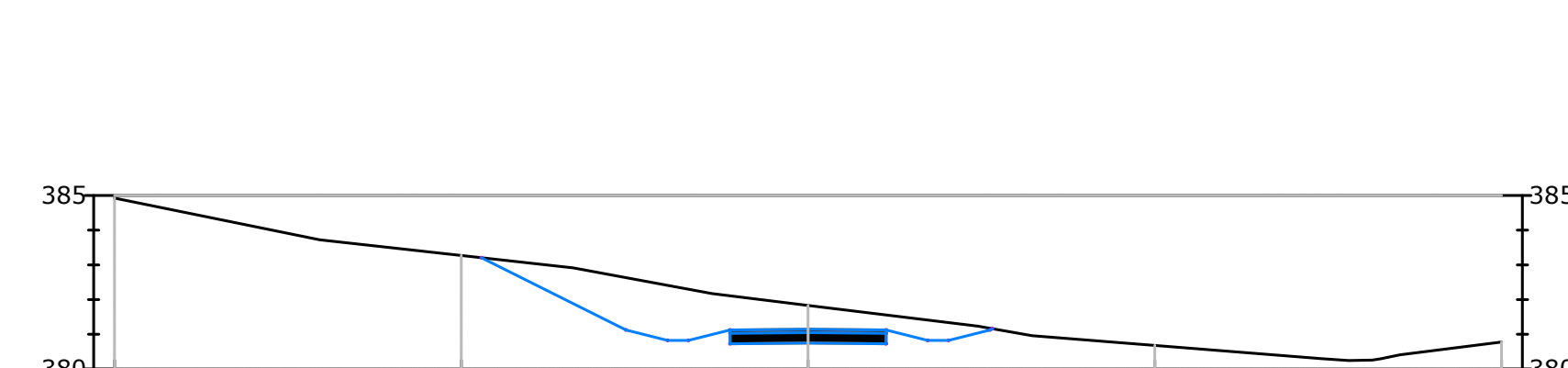
PROGRESSIVE TERRENO	-20.00	-10.00	0.00	10.00	20.00
QUOTE TERRENO	395.00	395.00	395.00	395.00	395.00
DISTANZE PARZIALI TERRENO		8.02	0.89	14.49	4.38
PROGRESSIVE PROGETTO	-20.00	-10.00	0.00	10.00	20.00
QUOTE PROGETTO	395.00	395.00	395.00	395.00	395.00
DISTANZE PARZIALI PROGETTO		8.02	0.89	14.49	4.38

IR-03
Sezione 6
Progressiva: 0+120
Scala: 1:200
Quota di Riferimento: 390



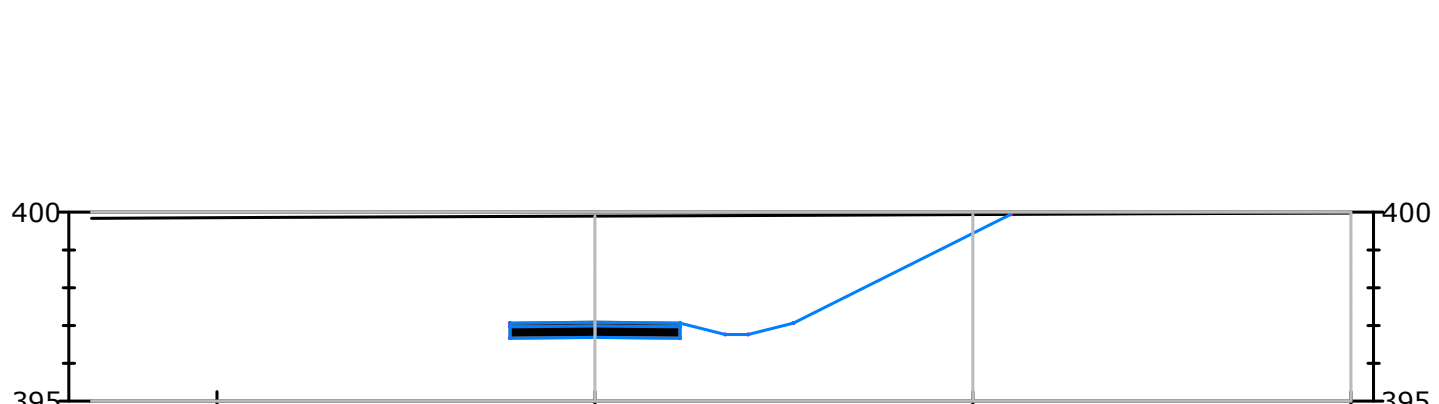
PROGRESSIVE TERRENO	-20.00	-10.00	0.00	10.00	20.00
QUOTE TERRENO	395.00	395.00	395.00	395.00	395.00
DISTANZE PARZIALI TERRENO		8.79	11.15	6.12	7.00
PROGRESSIVE PROGETTO	-20.00	-10.00	0.00	10.00	20.00
QUOTE PROGETTO	395.00	395.00	395.00	395.00	395.00
DISTANZE PARZIALI PROGETTO		8.79	11.15	6.12	7.00

IR-03
Sezione 10
Progressiva: 0+200
Scala: 1:200
Quota di Riferimento: 380



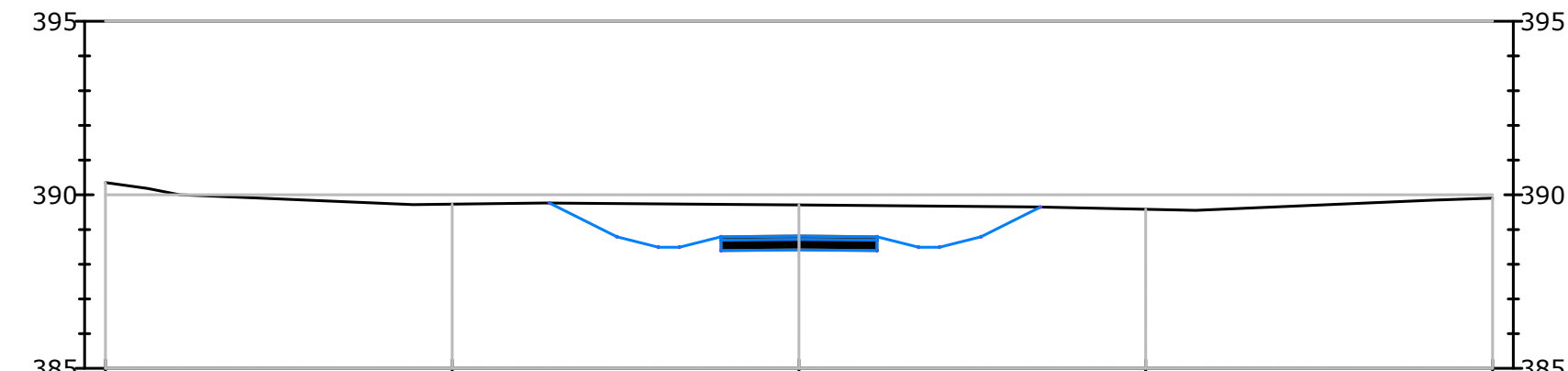
PROGRESSIVE TERRENO	-20.00	-10.00	0.00	10.00	20.00
QUOTE TERRENO	385.00	385.00	385.00	385.00	385.00
DISTANZE PARZIALI TERRENO		5.82	7.31	4.00	8.33
PROGRESSIVE PROGETTO	-20.00	-10.00	0.00	10.00	20.00
QUOTE PROGETTO	385.00	385.00	385.00	385.00	385.00
DISTANZE PARZIALI PROGETTO		5.82	7.31	4.00	8.33

IR-03
Sezione 3
Progressiva: 0+040
Scala: 1:200
Quota di Riferimento: 395



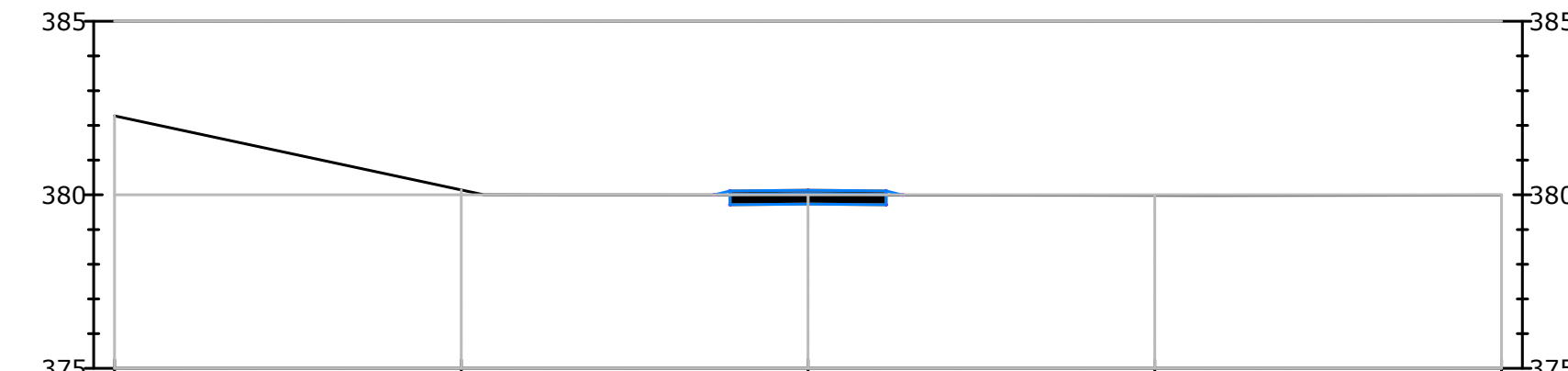
PROGRESSIVE TERRENO	-11.12	-5.40	0.00	5.40	11.12
QUOTE TERRENO	395.00	395.00	395.00	395.00	395.00
DISTANZE PARZIALI TERRENO		4.91	5.44	8.33	5.14
PROGRESSIVE PROGETTO	-11.12	-5.40	0.00	5.40	11.12
QUOTE PROGETTO	395.00	395.00	395.00	395.00	395.00
DISTANZE PARZIALI PROGETTO		4.91	5.44	8.33	5.14

IR-03
Sezione 7
Progressiva: 0+140
Scala: 1:200
Quota di Riferimento: 385



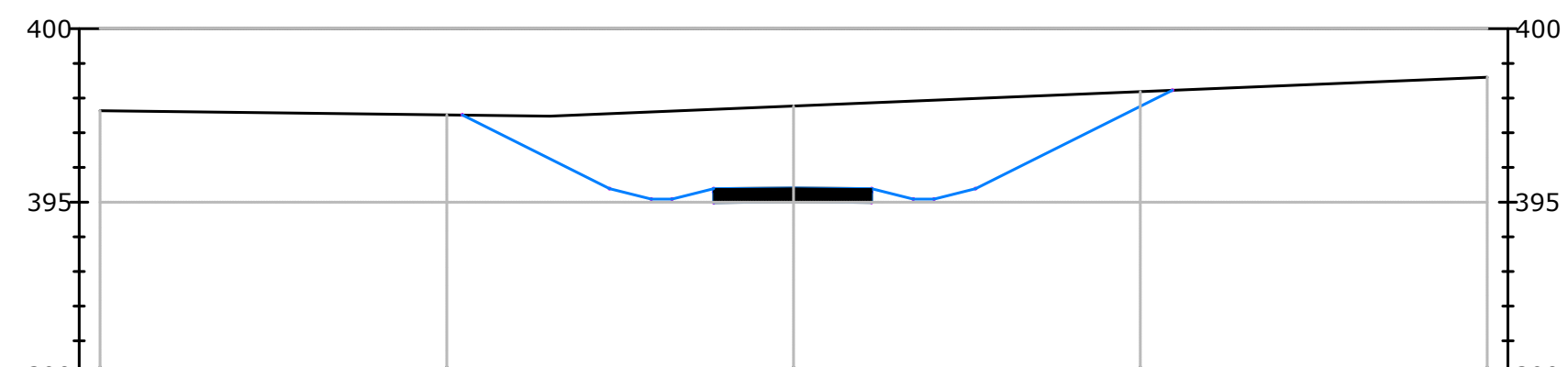
PROGRESSIVE TERRENO	-20.00	-10.00	0.00	10.00	20.00
QUOTE TERRENO	385.00	385.00	385.00	385.00	385.00
DISTANZE PARZIALI TERRENO		1.29	6.10	3.79	1.68
PROGRESSIVE PROGETTO	-20.00	-10.00	0.00	10.00	20.00
QUOTE PROGETTO	385.00	385.00	385.00	385.00	385.00
DISTANZE PARZIALI PROGETTO		1.29	6.10	3.79	1.68

IR-03
Sezione 11
Progressiva: 0+220
Scala: 1:200
Quota di Riferimento: 375



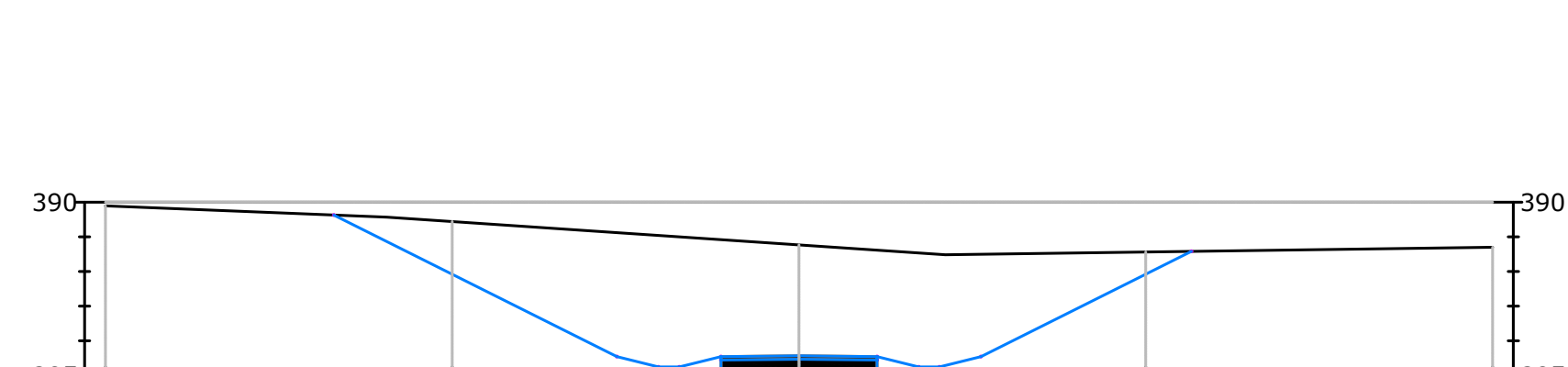
PROGRESSIVE TERRENO	-20.00	-10.00	0.00	10.00	20.00
QUOTE TERRENO	380.00	380.00	380.00	380.00	380.00
DISTANZE PARZIALI TERRENO		10.85	2.45	1.87	8.15
PROGRESSIVE PROGETTO	-20.00	-10.00	0.00	10.00	20.00
QUOTE PROGETTO	380.00	380.00	380.00	380.00	380.00
DISTANZE PARZIALI PROGETTO		10.85	2.45	1.87	8.15

IR-03
Sezione 4
Progressiva: 0+088
Scala: 1:200
Quota di Riferimento: 390



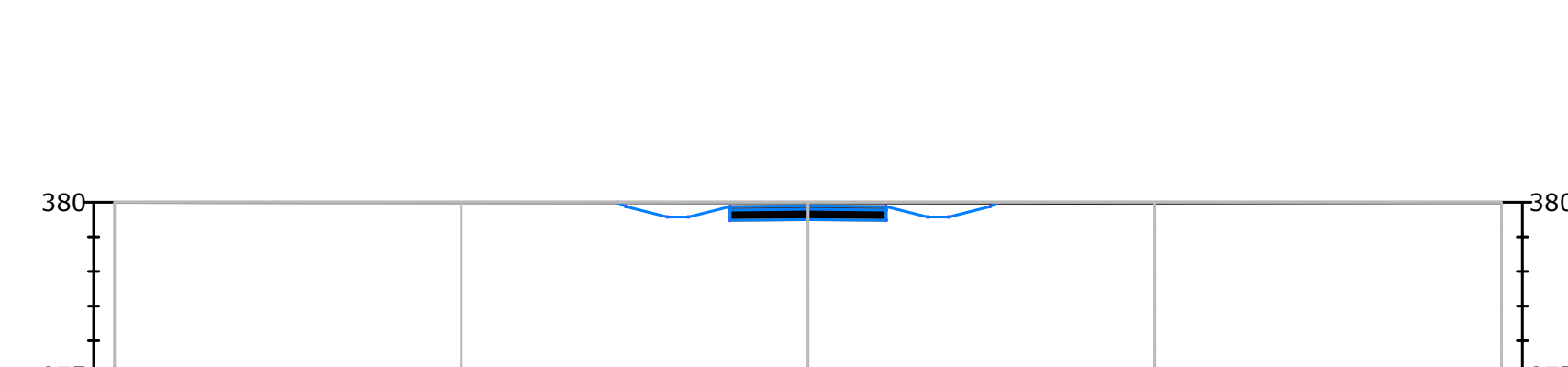
PROGRESSIVE TERRENO	-20.00	-10.00	0.00	10.00	20.00
QUOTE TERRENO	390.00	390.00	390.00	390.00	390.00
DISTANZE PARZIALI TERRENO		12.07	7.03	20.00	
PROGRESSIVE PROGETTO	-20.00	-10.00	0.00	10.00	20.00
QUOTE PROGETTO	390.00	390.00	390.00	390.00	390.00
DISTANZE PARZIALI PROGETTO		12.07	7.03	20.00	

IR-03
Sezione 8
Progressiva: 0+160
Scala: 1:200
Quota di Riferimento: 385



PROGRESSIVE TERRENO	-20.00	-10.00	0.00	10.00	20.00
QUOTE TERRENO	385.00	385.00	385.00	385.00	385.00
DISTANZE PARZIALI TERRENO		8.12	11.08	4.22	15.78
PROGRESSIVE PROGETTO	-20.00	-10.00	0.00	10.00	20.00
QUOTE PROGETTO	385.00	385.00	385.00	385.00	385.00
DISTANZE PARZIALI PROGETTO		8.12	11.08	4.22	15.78

IR-03
Sezione 12
Progressiva: 0+240
Scala: 1:200
Quota di Riferimento: 375



PROGRESSIVE TERRENO	-20.00	-10.00	0.00	10.00	20.00
QUOTE TERRENO	375.00	375.00	375.00	375.00	375.00
DISTANZE PARZIALI TERRENO		2.80	16.42	6.28	16.41
PROGRESSIVE PROGETTO	-20.00	-10.00	0.00	10.00	20.00
QUOTE PROGETTO	375.00	375.00	375.00	375.00	375.00
DISTANZE PARZIALI PROGETTO		2.80	16.42	6.28	16.41

**Regione Sardegna
Provincia di Sassari
Comune di Sant'Antonio di Gallura**

ANT S.r.l.

Strada 10, 07010 Sant'Antonio di Gallura (SS)
Tel. 079 9999999
www.antonioantoniogallura.it

(Proponente)

green & green

INGEGNERIA
Via S. Anna, 10
07010 Sant'Antonio di Gallura (SS)
Tel. 079 9999999
www.greenandgreen.it

(Progettista)

Impianto eolico di potenza nominale pari a 59.4 MW integrato con un sistema di accumulo di potenza nominale pari a 11.88 MW da realizzarsi nel Comune di Sant'Antonio di Gallura (SS)

REV.	DATA	DESCRIZIONE	PREPARATO	CONTROLLATO	APPROVATO
00	16/10/2023	Prima Emissione	A.Lo Feudo	D.Morelli	L. Splendido

NOME ELABORATO: Sezioni strade e piazzole

FORMATO	A0	FOLGIO	35d157
SCALA	1:200	Il tecnico Ing. Leonardo Splendido	
NOME FILE	C23ANTW001P021T00 Sezioni strade e piazzole		

IR-03
Sezione 13
Progressiva: 0+260
Scala: 1:200
Quota di Riferimento: 375

PROGRESSIVE TERRENO	-20,00	-10,00	0,00	10,00	20,00
QUOTE TERRENO	378,00	378,07	378,07	378,06	378,09
DISTANZE PARZIALI TERRENO	0,00	1,00	1,50	7,00	8,00
PROGRESSIVE PROGETTO	-20,00	-10,00	0,00	10,00	20,00
QUOTE PROGETTO	378,00	378,07	378,07	378,06	378,09
DISTANZE PARZIALI PROGETTO	0,00	1,00	1,50	7,00	8,00

IR-03
Sezione 17
Progressiva: 0+340
Scala: 1:200
Quota di Riferimento: 375

PROGRESSIVE TERRENO	-20,00	-10,00	0,00	10,00	20,00
QUOTE TERRENO	378,05	378,05	378,05	378,06	378,06
DISTANZE PARZIALI TERRENO	0,00	0,00	0,00	0,00	1,00
PROGRESSIVE PROGETTO	-20,00	-10,00	0,00	10,00	20,00
QUOTE PROGETTO	378,05	378,05	378,05	378,06	378,06
DISTANZE PARZIALI PROGETTO	0,00	0,00	0,00	0,00	1,00

IR-03
Sezione 21
Progressiva: 0+420
Scala: 1:200
Quota di Riferimento: 375

PROGRESSIVE TERRENO	-20,00	-10,00	0,00	10,00	20,00
QUOTE TERRENO	377,54	378,07	378,07	378,05	378,08
DISTANZE PARZIALI TERRENO	0,00	0,00	0,00	0,00	0,00
PROGRESSIVE PROGETTO	-20,00	-10,00	0,00	10,00	20,00
QUOTE PROGETTO	377,54	378,07	378,07	378,05	378,08
DISTANZE PARZIALI PROGETTO	0,00	0,00	0,00	0,00	0,00

IR-03
Sezione 14
Progressiva: 0+280
Scala: 1:200
Quota di Riferimento: 375

PROGRESSIVE TERRENO	-20,00	-10,00	0,00	10,00	20,00
QUOTE TERRENO	378,07	378,07	378,07	378,07	378,07
DISTANZE PARZIALI TERRENO	0,00	0,00	0,00	0,00	0,00
PROGRESSIVE PROGETTO	-20,00	-10,00	0,00	10,00	20,00
QUOTE PROGETTO	378,07	378,07	378,07	378,07	378,07
DISTANZE PARZIALI PROGETTO	0,00	0,00	0,00	0,00	0,00

IR-03
Sezione 18
Progressiva: 0+360
Scala: 1:200
Quota di Riferimento: 375

PROGRESSIVE TERRENO	-20,00	-10,00	0,00	10,00	20,00
QUOTE TERRENO	378,28	378,27	378,25	378,21	378,25
DISTANZE PARZIALI TERRENO	0,00	1,00	4,00	11,00	6,00
PROGRESSIVE PROGETTO	-20,00	-10,00	0,00	10,00	20,00
QUOTE PROGETTO	378,28	378,27	378,25	378,21	378,25
DISTANZE PARZIALI PROGETTO	0,00	1,00	4,00	11,00	6,00

IR-03
Sezione 22
Progressiva: 0+440
Scala: 1:200
Quota di Riferimento: 370

PROGRESSIVE TERRENO	-20,00	-10,00	0,00	10,00	20,00
QUOTE TERRENO	374,13	376,08	376,08	377,10	376,63
DISTANZE PARZIALI TERRENO	0,00	0,00	0,00	0,00	0,00
PROGRESSIVE PROGETTO	-20,00	-10,00	0,00	10,00	20,00
QUOTE PROGETTO	374,13	376,08	376,08	377,10	376,63
DISTANZE PARZIALI PROGETTO	0,00	0,00	0,00	0,00	0,00

IR-03
Sezione 15
Progressiva: 0+300
Scala: 1:200
Quota di Riferimento: 375

PROGRESSIVE TERRENO	-20,00	-10,00	0,00	10,00	20,00
QUOTE TERRENO	378,04	378,08	378,08	378,09	378,09
DISTANZE PARZIALI TERRENO	0,00	0,00	0,00	0,00	0,00
PROGRESSIVE PROGETTO	-20,00	-10,00	0,00	10,00	20,00
QUOTE PROGETTO	378,04	378,08	378,08	378,09	378,09
DISTANZE PARZIALI PROGETTO	0,00	0,00	0,00	0,00	0,00

IR-03
Sezione 19
Progressiva: 0+380
Scala: 1:200
Quota di Riferimento: 375

PROGRESSIVE TERRENO	-20,00	-10,00	0,00	10,00	20,00
QUOTE TERRENO	378,28	378,07	378,27	378,28	378,27
DISTANZE PARZIALI TERRENO	0,00	0,00	0,00	0,00	0,00
PROGRESSIVE PROGETTO	-20,00	-10,00	0,00	10,00	20,00
QUOTE PROGETTO	378,28	378,07	378,27	378,28	378,27
DISTANZE PARZIALI PROGETTO	0,00	0,00	0,00	0,00	0,00

IR-03
Sezione 23
Progressiva: 0+460
Scala: 1:200
Quota di Riferimento: 370

PROGRESSIVE TERRENO	-20,00	-10,00	0,00	10,00	20,00
QUOTE TERRENO	374,09	376,07	376,08	376,43	376,09
DISTANZE PARZIALI TERRENO	0,00	0,00	0,00	0,00	0,00
PROGRESSIVE PROGETTO	-20,00	-10,00	0,00	10,00	20,00
QUOTE PROGETTO	374,09	376,07	376,08	376,43	376,09
DISTANZE PARZIALI PROGETTO	0,00	0,00	0,00	0,00	0,00

IR-03
Sezione 16
Progressiva: 0+320
Scala: 1:200
Quota di Riferimento: 375

PROGRESSIVE TERRENO	-20,00	-10,00	0,00	10,00	20,00
QUOTE TERRENO	378,05	378,07	378,05	378,04	378,05
DISTANZE PARZIALI TERRENO	0,00	0,00	0,00	0,00	0,00
PROGRESSIVE PROGETTO	-20,00	-10,00	0,00	10,00	20,00
QUOTE PROGETTO	378,05	378,07	378,05	378,04	378,05
DISTANZE PARZIALI PROGETTO	0,00	0,00	0,00	0,00	0,00

IR-03
Sezione 20
Progressiva: 0+400
Scala: 1:200
Quota di Riferimento: 375

PROGRESSIVE TERRENO	-20,00	-10,00	0,00	10,00	20,00
QUOTE TERRENO	378,05	378,02	378,08	378,24	378,05
DISTANZE PARZIALI TERRENO	0,00	0,00	0,00	0,00	0,00
PROGRESSIVE PROGETTO	-20,00	-10,00	0,00	10,00	20,00
QUOTE PROGETTO	378,05	378,02	378,08	378,24	378,05
DISTANZE PARZIALI PROGETTO	0,00	0,00	0,00	0,00	0,00

IR-03
Sezione 24
Progressiva: 0+480
Scala: 1:200
Quota di Riferimento: 365

PROGRESSIVE TERRENO	-20,00	-10,00	0,00	10,00	20,00
QUOTE TERRENO	368,05	368,03	370,00	372,24	368,06
DISTANZE PARZIALI TERRENO	0,00	0,00	0,00	0,00	0,00
PROGRESSIVE PROGETTO	-20,00	-10,00	0,00	10,00	20,00
QUOTE PROGETTO	368,05	368,03	370,00	372,24	368,06
DISTANZE PARZIALI PROGETTO	0,00	0,00	0,00	0,00	0,00

**Regione Sardegna
Provincia di Sassari
Comune di Sant'Antonio di Gallura**

ANT S.r.l.

Strada 10, 07010 Sant'Antonio di Gallura (SS)
Tel. 079 9999999
www.antonioantoniogallura.it

(Proponente)

green & green

INGEGNERIA
Via S. Maria 10, 07010 Sant'Antonio di Gallura (SS)
Tel. 079 9999999
www.greenandgreen.it

(Progettista)

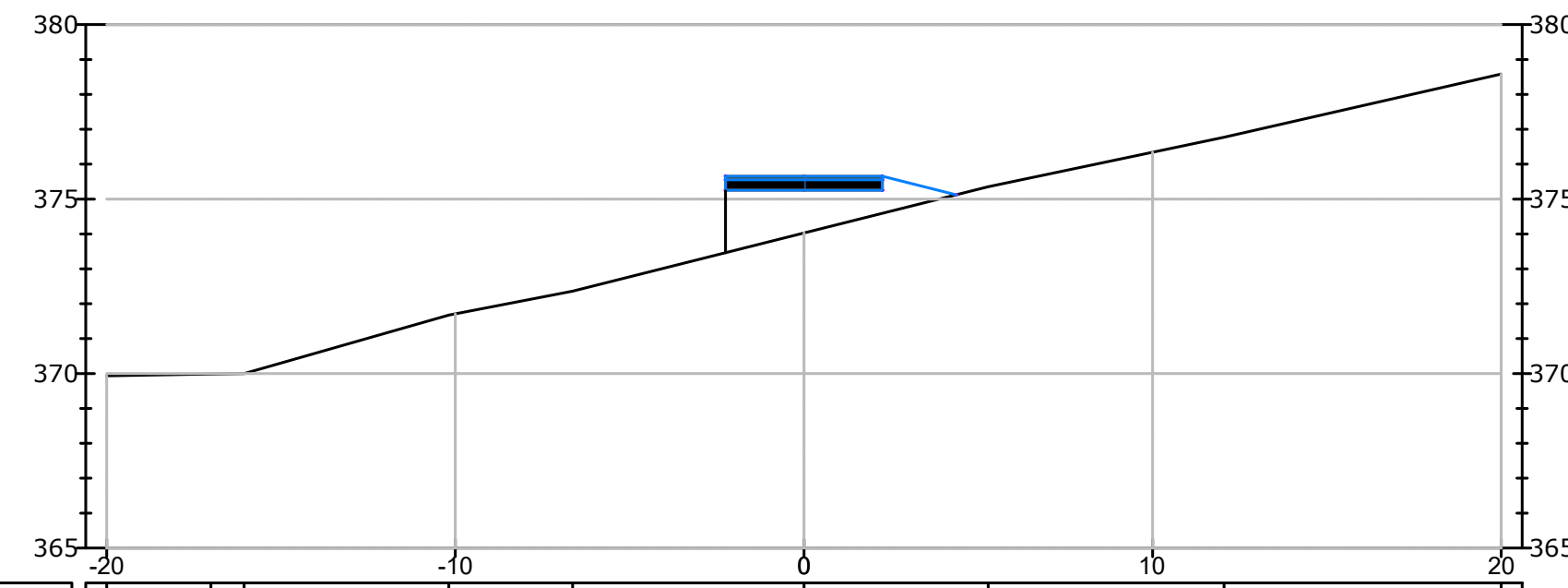
Impianto eolico di potenza nominale pari a 59,4 MW integrato con un sistema di accumulo di potenza nominale pari a 11,88 MW da realizzarsi nel Comune di Sant'Antonio di Gallura (SS)

REV.	DATA	DESCRIZIONE	PREPARATO	CONTROLLATO	APPROVATO
00	16/10/2023	Prima Emissione	A.Lo Feudo	D.Morelli	L.Splendido

NOME ELABORATO: Sezioni strade e piazzole

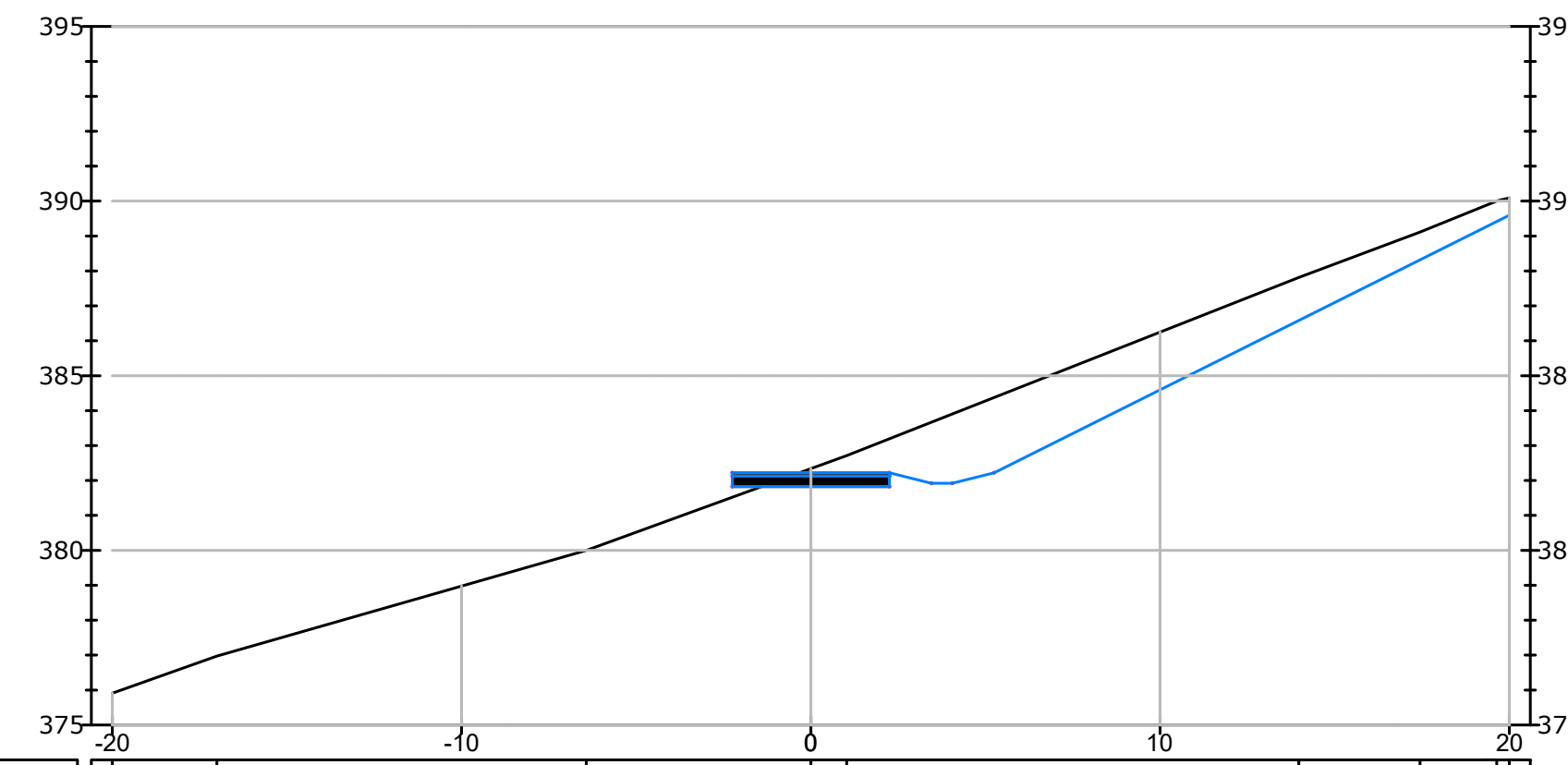
FORMATO	A0	FOGLIO	36 di 57
SCALA	1:200	Il tecnico Ing. Leonardo Splendido	
NOME FILE	C23ANTW001P021T00 Sezioni strade e piazzole		

IR-03
Sezione 25
Progressiva: 0+500
Scala: 1:200
Quota di Riferimento: 365



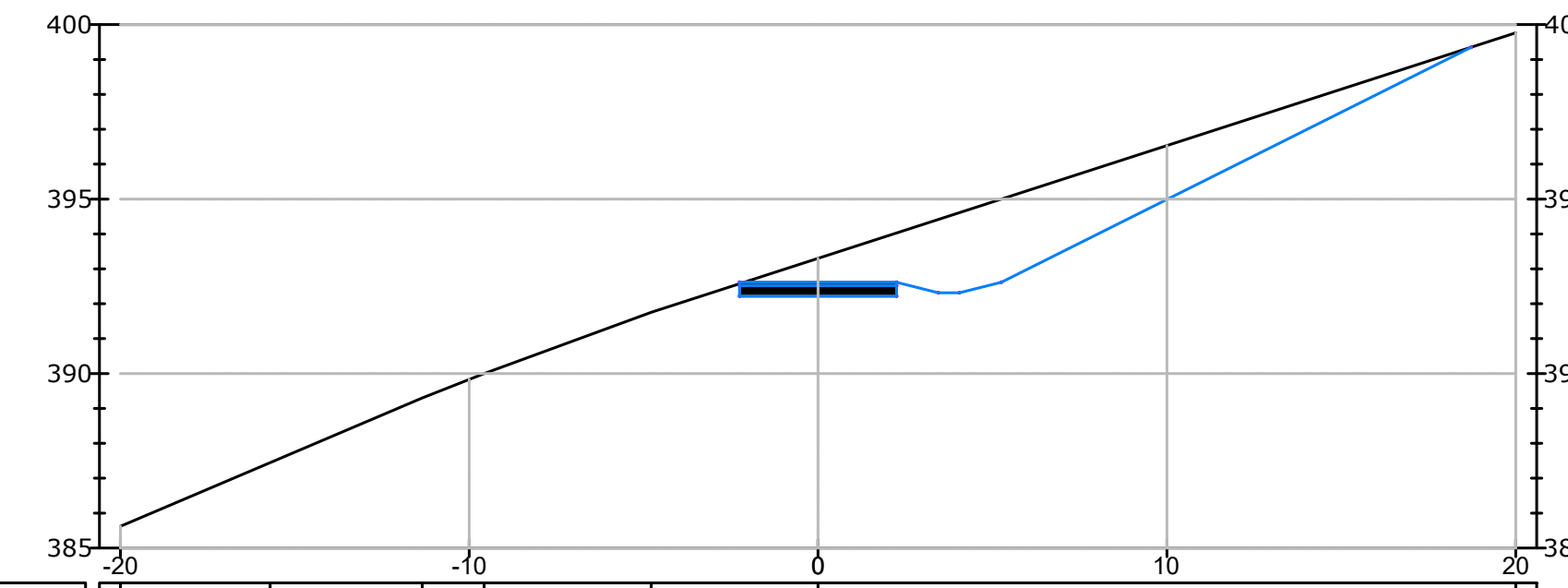
PROGRESSIVE TERRENO	-20,00	-10,00	0,00	10,00	20,00
QUOTE TERRENO	368,94	370,00	371,07	372,14	373,21
DISTANZE PARZIALI TERRENO	2,89	0,85	5,07	1,95	6,64
PROGRESSIVE PROGETTO	-20,00	-10,00	0,00	10,00	20,00
QUOTE PROGETTO	368,94	370,00	371,07	372,14	373,21
DISTANZE PARZIALI PROGETTO	2,89	0,85	5,07	1,95	6,64

IR-03
Sezione 28
Progressiva: 0+560
Scala: 1:200
Quota di Riferimento: 375



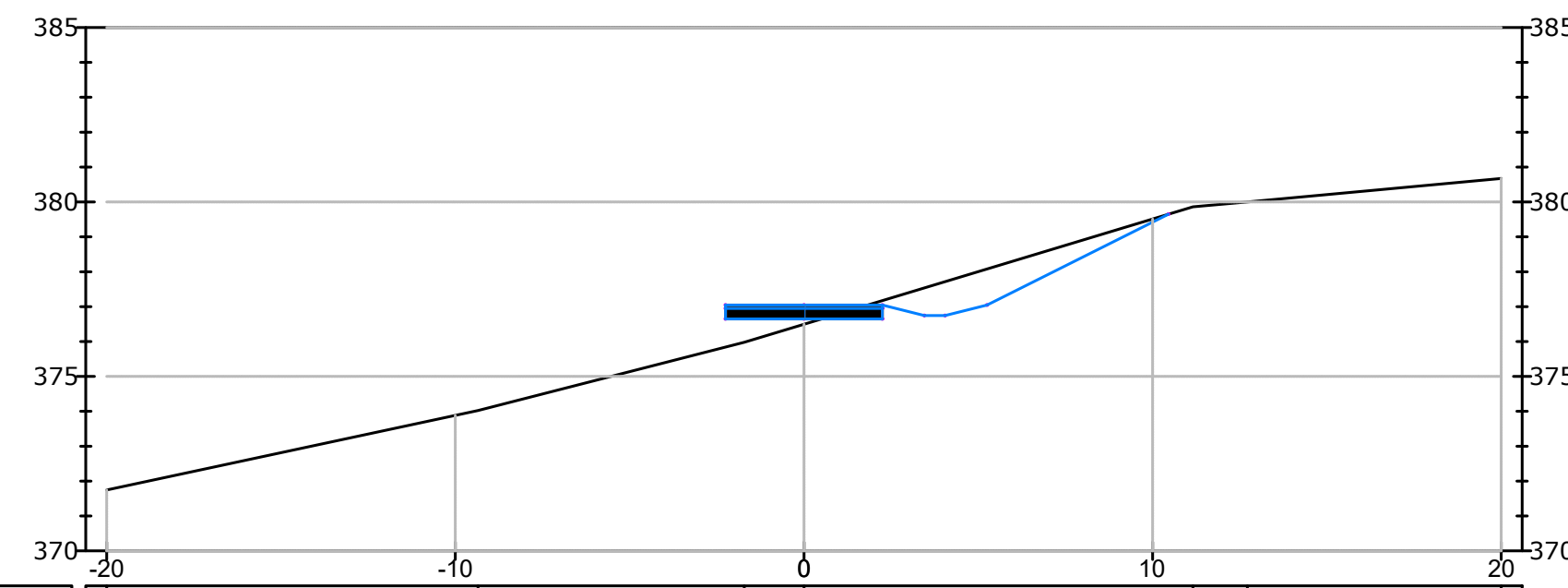
PROGRESSIVE TERRENO	-20,00	-10,00	0,00	10,00	20,00
QUOTE TERRENO	378,97	379,07	380,00	381,00	382,00
DISTANZE PARZIALI TERRENO	2,89	0,89	6,43	1,00	12,85
PROGRESSIVE PROGETTO	-20,00	-10,00	0,00	10,00	20,00
QUOTE PROGETTO	378,97	379,07	380,00	381,00	382,00
DISTANZE PARZIALI PROGETTO	2,89	0,89	6,43	1,00	12,85

IR-03
Sezione 31
Progressiva: 0+620
Scala: 1:200
Quota di Riferimento: 385



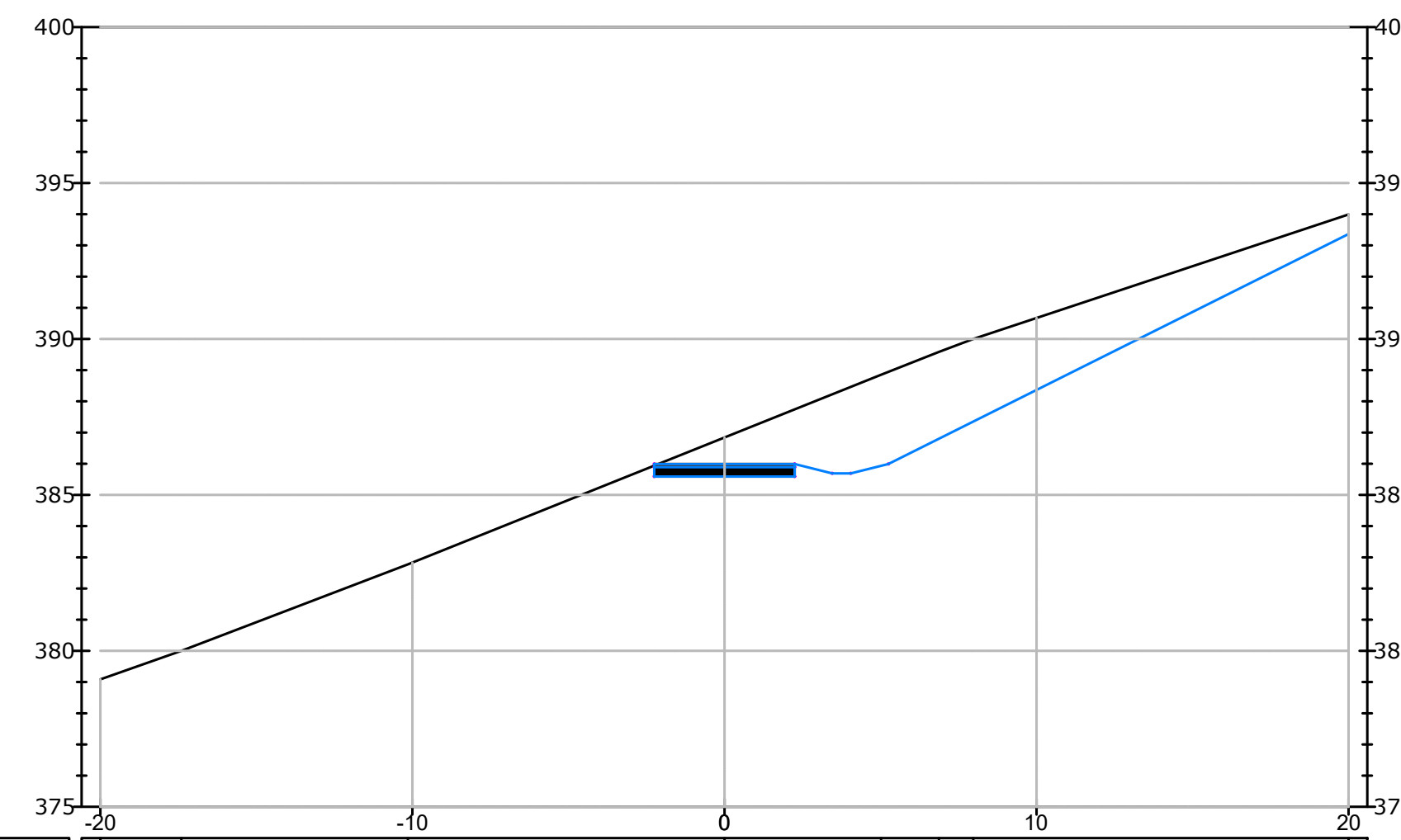
PROGRESSIVE TERRENO	-20,00	-10,00	0,00	10,00	20,00
QUOTE TERRENO	388,67	389,14	389,57	390,00	390,43
DISTANZE PARZIALI TERRENO	4,29	4,48	1,77	4,79	4,78
PROGRESSIVE PROGETTO	-20,00	-10,00	0,00	10,00	20,00
QUOTE PROGETTO	388,67	389,14	389,57	390,00	390,43
DISTANZE PARZIALI PROGETTO	4,29	4,48	1,77	4,79	4,78

IR-03
Sezione 26
Progressiva: 0+520
Scala: 1:200
Quota di Riferimento: 370



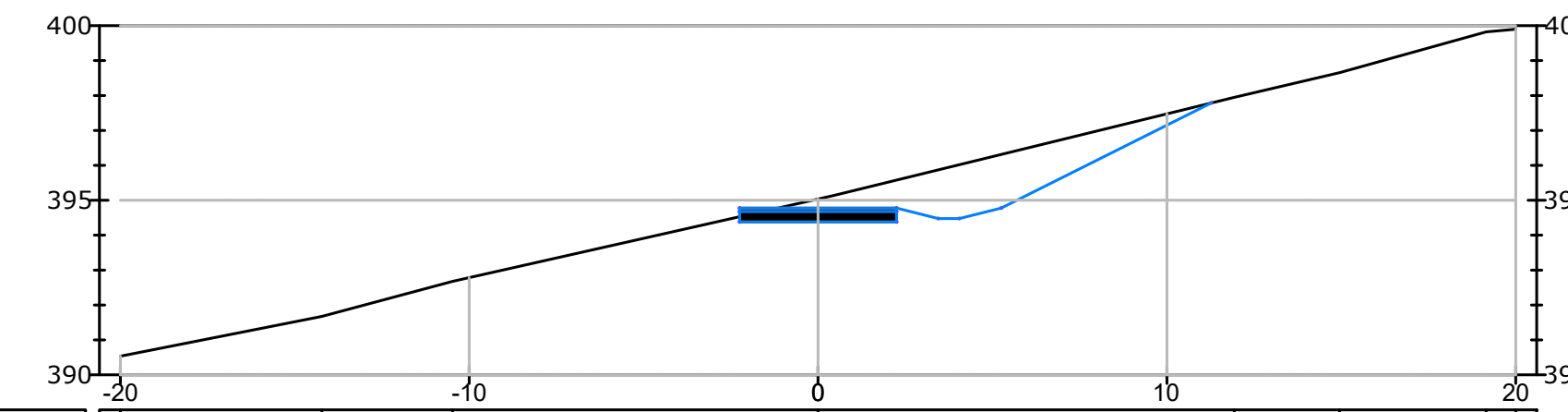
PROGRESSIVE TERRENO	-20,00	-10,00	0,00	10,00	20,00
QUOTE TERRENO	371,74	374,02	375,88	377,16	378,44
DISTANZE PARZIALI TERRENO	0,00	2,54	1,71	11,18	1,58
PROGRESSIVE PROGETTO	-20,00	-10,00	0,00	10,00	20,00
QUOTE PROGETTO	371,74	374,02	375,88	377,16	378,44
DISTANZE PARZIALI PROGETTO	0,00	2,54	1,71	11,18	1,58

IR-03
Sezione 29
Progressiva: 0+580
Scala: 1:200
Quota di Riferimento: 375



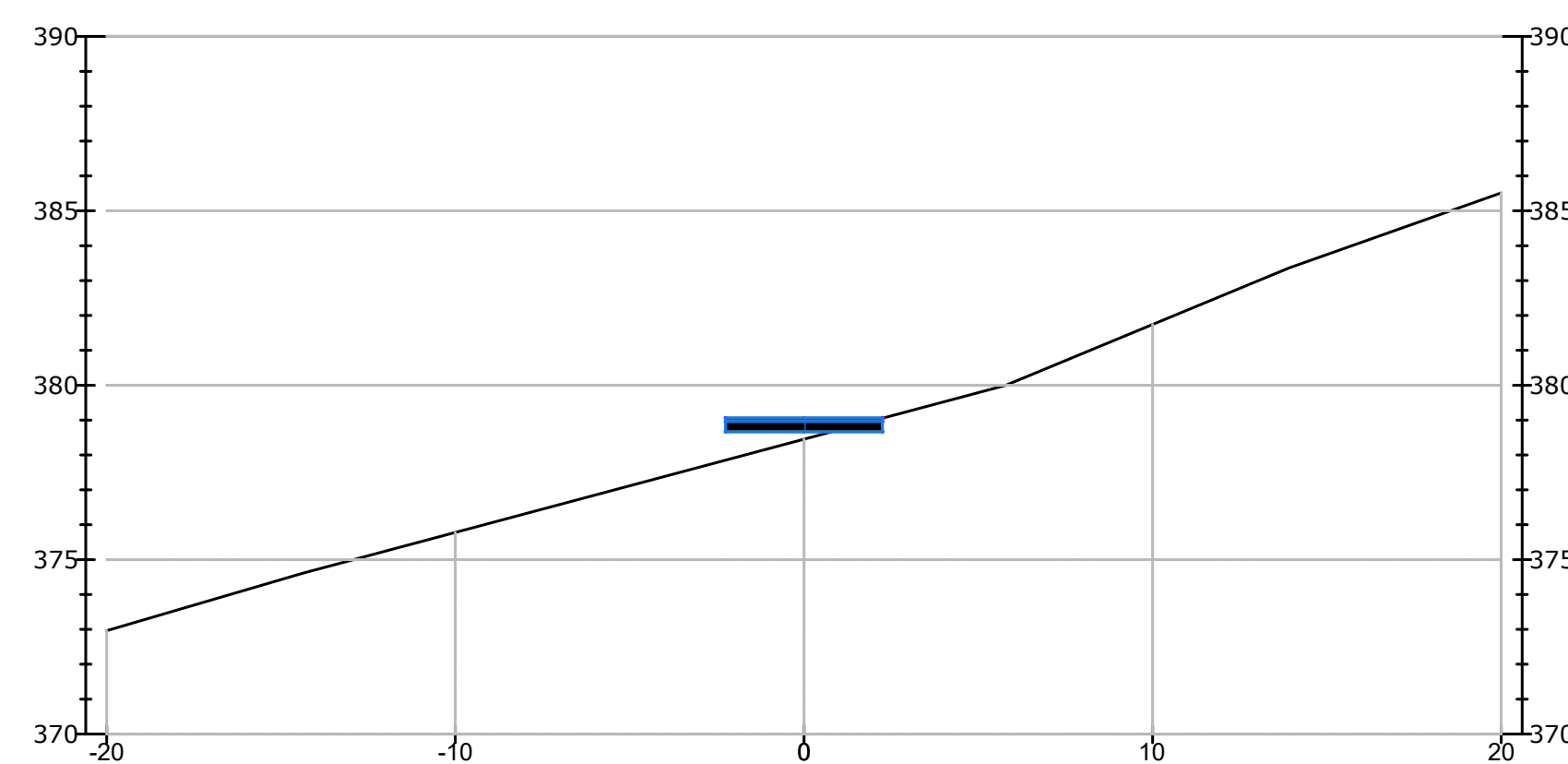
PROGRESSIVE TERRENO	-20,00	-10,00	0,00	10,00	20,00
QUOTE TERRENO	379,09	380,00	380,77	381,54	382,31
DISTANZE PARZIALI TERRENO	2,89	2,89	0,15	5,02	1,08
PROGRESSIVE PROGETTO	-20,00	-10,00	0,00	10,00	20,00
QUOTE PROGETTO	379,09	380,00	380,77	381,54	382,31
DISTANZE PARZIALI PROGETTO	2,89	2,89	0,15	5,02	1,08

IR-03
Sezione 32
Progressiva: 0+640
Scala: 1:200
Quota di Riferimento: 390



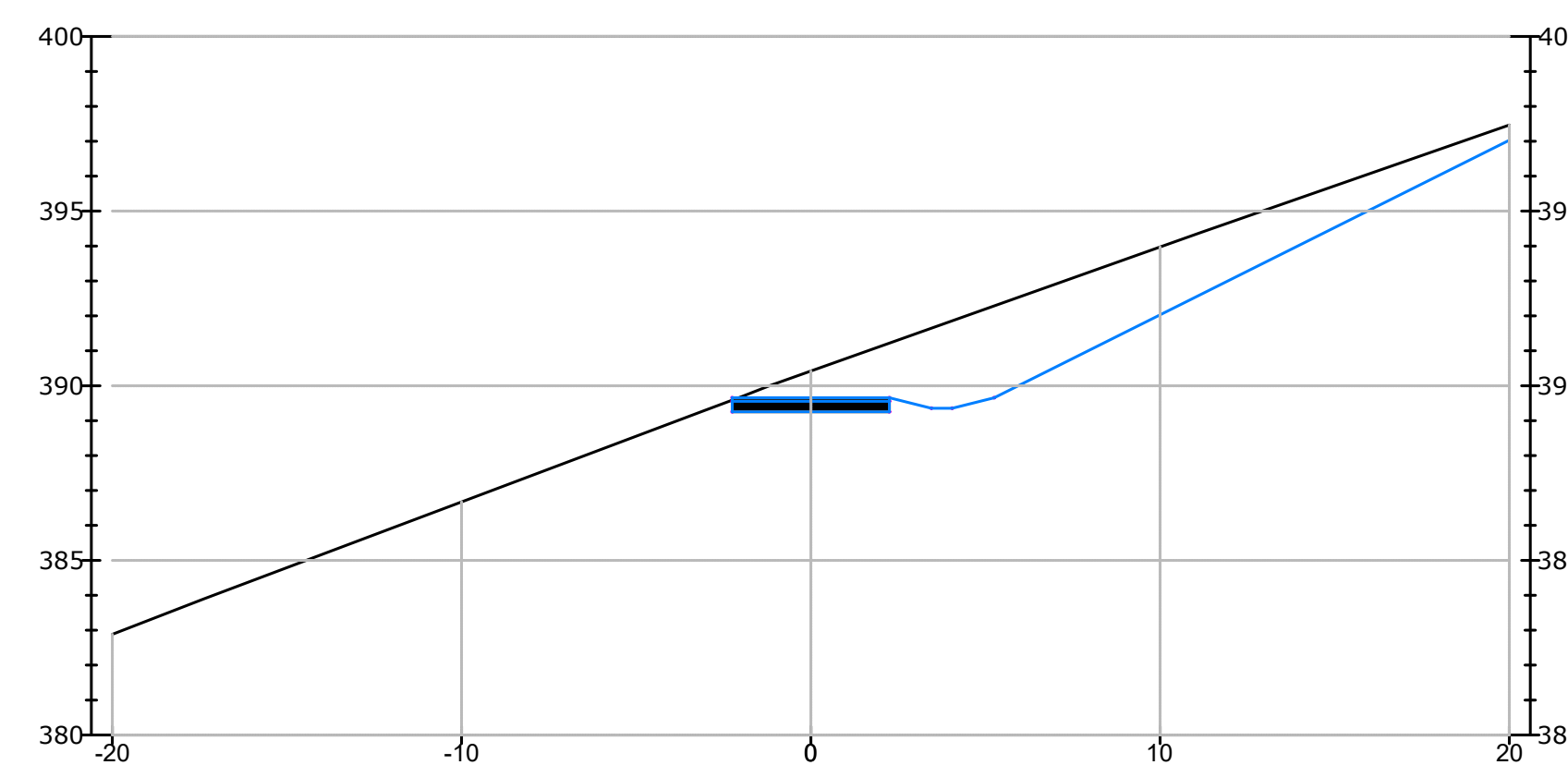
PROGRESSIVE TERRENO	-20,00	-10,00	0,00	10,00	20,00
QUOTE TERRENO	386,57	387,47	388,28	389,09	389,90
DISTANZE PARZIALI TERRENO	5,77	2,25	0,00	11,59	1,00
PROGRESSIVE PROGETTO	-20,00	-10,00	0,00	10,00	20,00
QUOTE PROGETTO	386,57	387,47	388,28	389,09	389,90
DISTANZE PARZIALI PROGETTO	5,77	2,25	0,00	11,59	1,00

IR-03
Sezione 27
Progressiva: 0+540
Scala: 1:200
Quota di Riferimento: 370



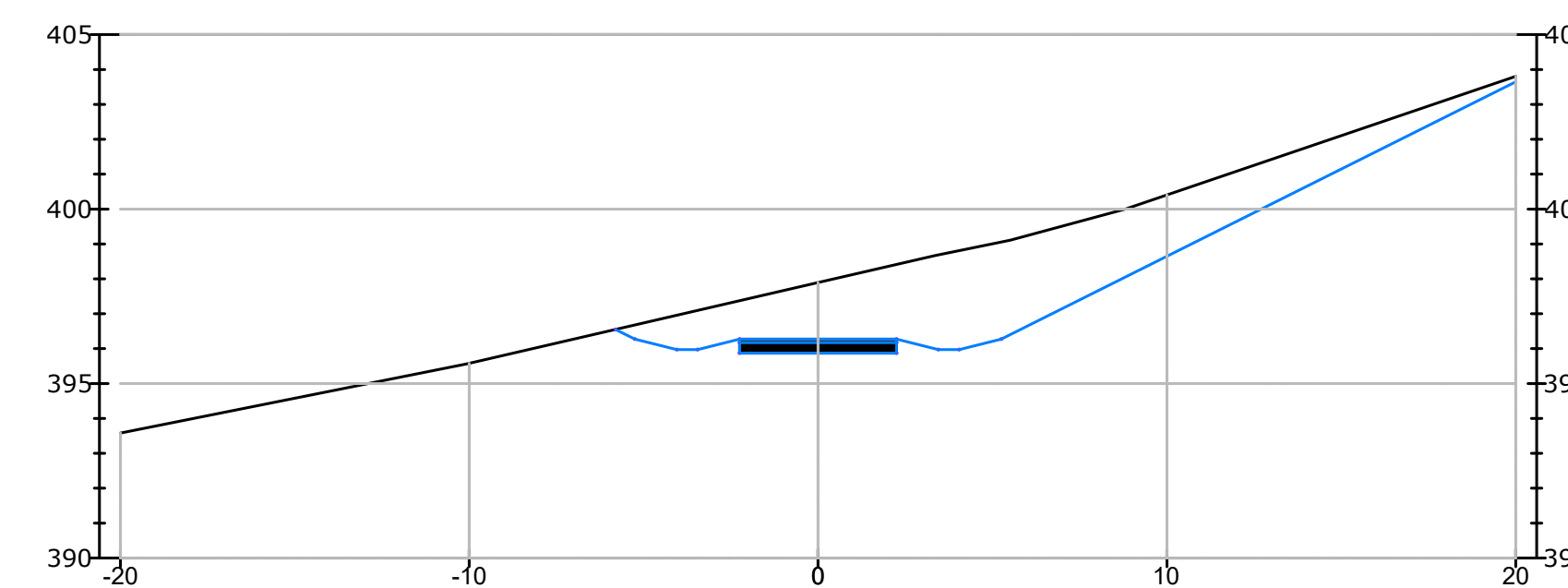
PROGRESSIVE TERRENO	-20,00	-10,00	0,00	10,00	20,00
QUOTE TERRENO	372,86	374,67	376,45	378,23	380,01
DISTANZE PARZIALI TERRENO	5,02	14,89	5,79	6,11	6,89
PROGRESSIVE PROGETTO	-20,00	-10,00	0,00	10,00	20,00
QUOTE PROGETTO	372,86	374,67	376,45	378,23	380,01
DISTANZE PARZIALI PROGETTO	5,02	14,89	5,79	6,11	6,89

IR-03
Sezione 30
Progressiva: 0+600
Scala: 1:200
Quota di Riferimento: 380



PROGRESSIVE TERRENO	-20,00	-10,00	0,00	10,00	20,00
QUOTE TERRENO	382,89	383,89	384,77	385,65	386,54
DISTANZE PARZIALI TERRENO	2,62	14,89	1,12	11,18	6,04
PROGRESSIVE PROGETTO	-20,00	-10,00	0,00	10,00	20,00
QUOTE PROGETTO	382,89	383,89	384,77	385,65	386,54
DISTANZE PARZIALI PROGETTO	2,62	14,89	1,12	11,18	6,04

IR-03
Sezione 33
Progressiva: 0+660
Scala: 1:200
Quota di Riferimento: 390



PROGRESSIVE TERRENO	-20,00	-10,00	0,00	10,00	20,00
QUOTE TERRENO	391,69	392,56	393,43	394,30	395,17
DISTANZE PARZIALI TERRENO	6,02	0,00	2,08	2,16	11,89
PROGRESSIVE PROGETTO	-20,00	-10,00	0,00	10,00	20,00
QUOTE PROGETTO	391,69	392,56	393,43	394,30	395,17
DISTANZE PARZIALI PROGETTO	6,02	0,00	2,08	2,16	11,89

**Regione Sardegna
Provincia di Sassari
Comune di Sant'Antonio di Gallura**

ANT S.r.l.

Strada 10, 07010 Sant'Antonio di Gallura (SS)
C.A.P. 07010
Tel. 079 9999999
www.ant.it

(Proponente)

green & green

INGEGNERIA
Via S. Andrea 1, 07010 Sant'Antonio di Gallura (SS)
Tel. 079 9999999
www.greengreen.it

(Progettista)

Impianto eolico di potenza nominale pari a 59,4 MW integrato con un sistema di accumulo di potenza nominale pari a 11,88 MW da realizzarsi nel Comune di Sant'Antonio di Gallura (SS)

REV.	DATA	DESCRIZIONE	PREPARATO	CONTROLLATO	APPROVATO
00	16/10/2023	Prima Emissione	A.Lo Feudo	D.Morelli	L.Sblendido

NOME ELABORATO: Sezioni strade e piazzole

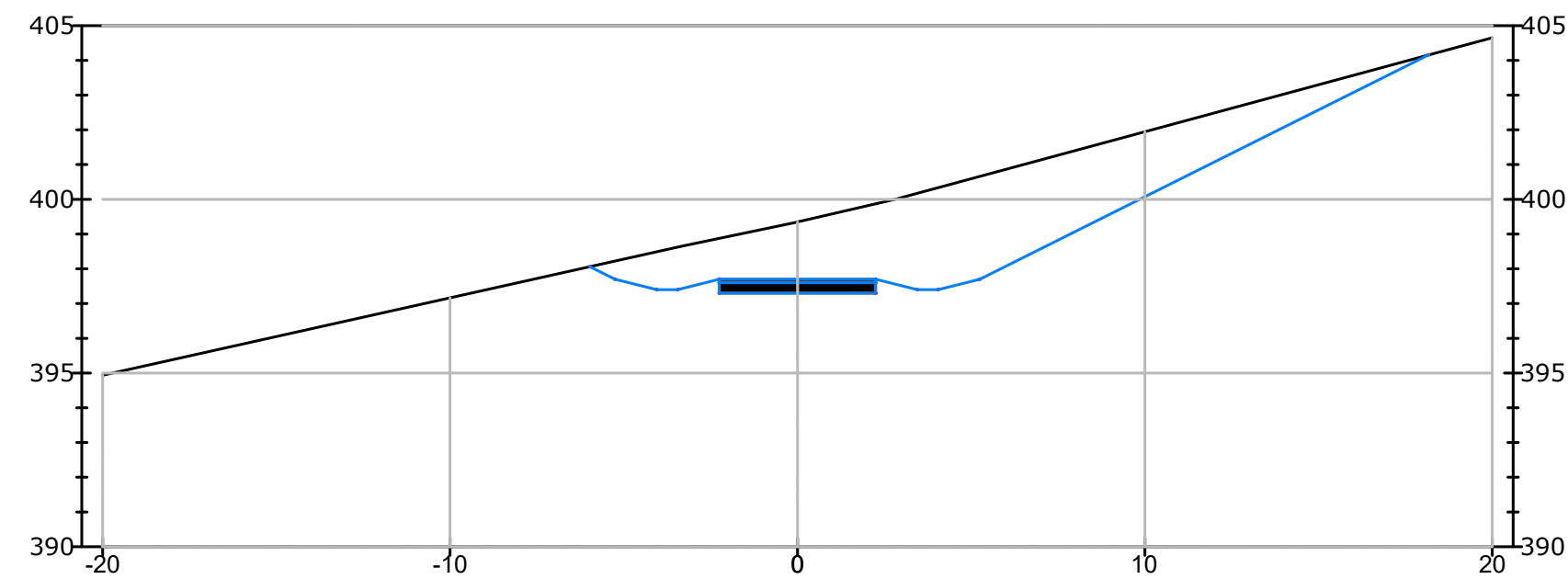
FORMATO: A0 FOLGIO: 37 di 57

SCALA: 1:200

NOME FILE: C23ANTW001P021T00 Sezioni strade e piazzole

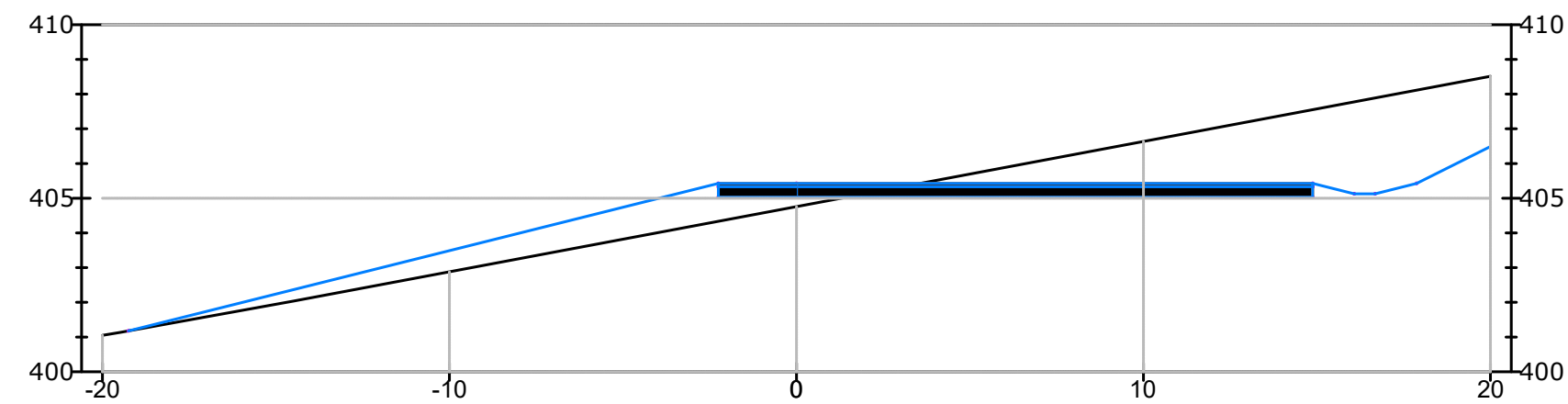
Il tecnico
Ing. Leonardo Sblendido

IR-03
Sezione 34
Progressiva: 0+680
Scala: 1:200
Quota di Riferimento: 390



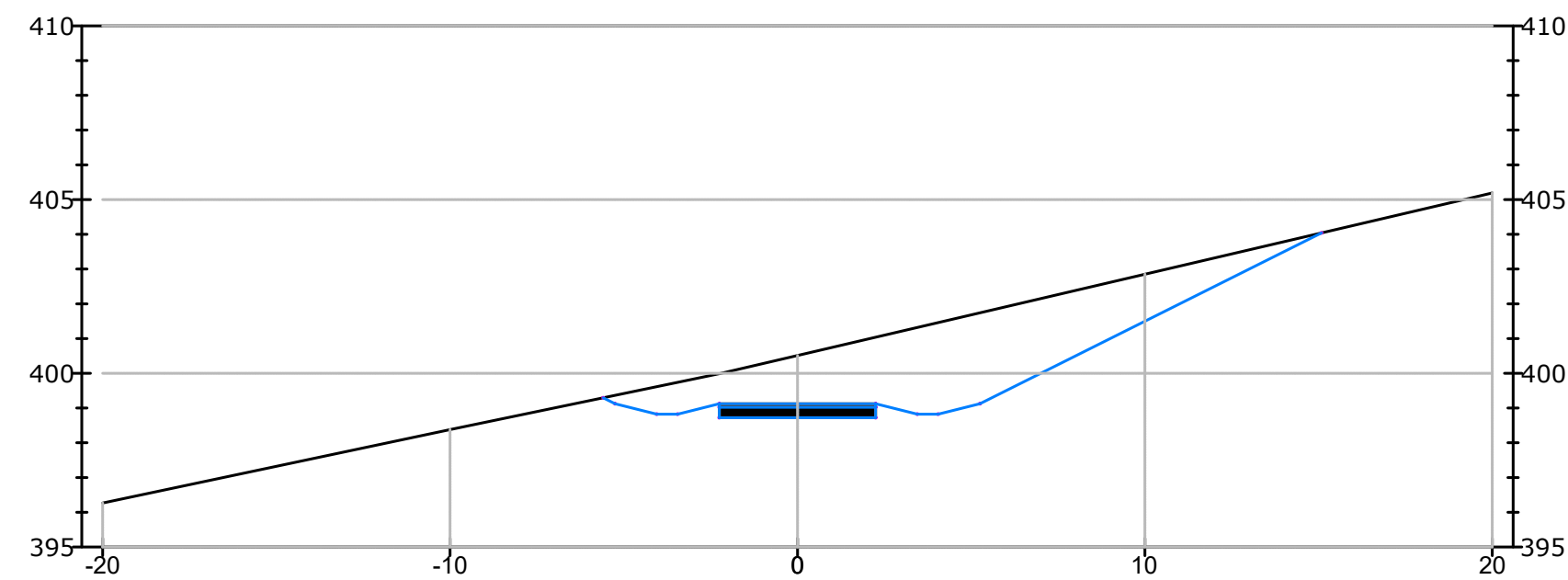
PROGRESSIVE TERRENO	-20,00	0,00	10,00	20,00
QUOTE TERRENO	394,44	396,65	398,15	404,65
DISTANZE PARZIALI TERRENO		14,6	1,4	17,9
PROGRESSIVE PROGETTO	-20,00	0,00	10,00	20,00
QUOTE PROGETTO	394,44	396,65	398,15	404,65
DISTANZE PARZIALI PROGETTO		14,6	1,4	17,9

IR-03
Sezione 38
Progressiva: 0+760
Scala: 1:200
Quota di Riferimento: 400



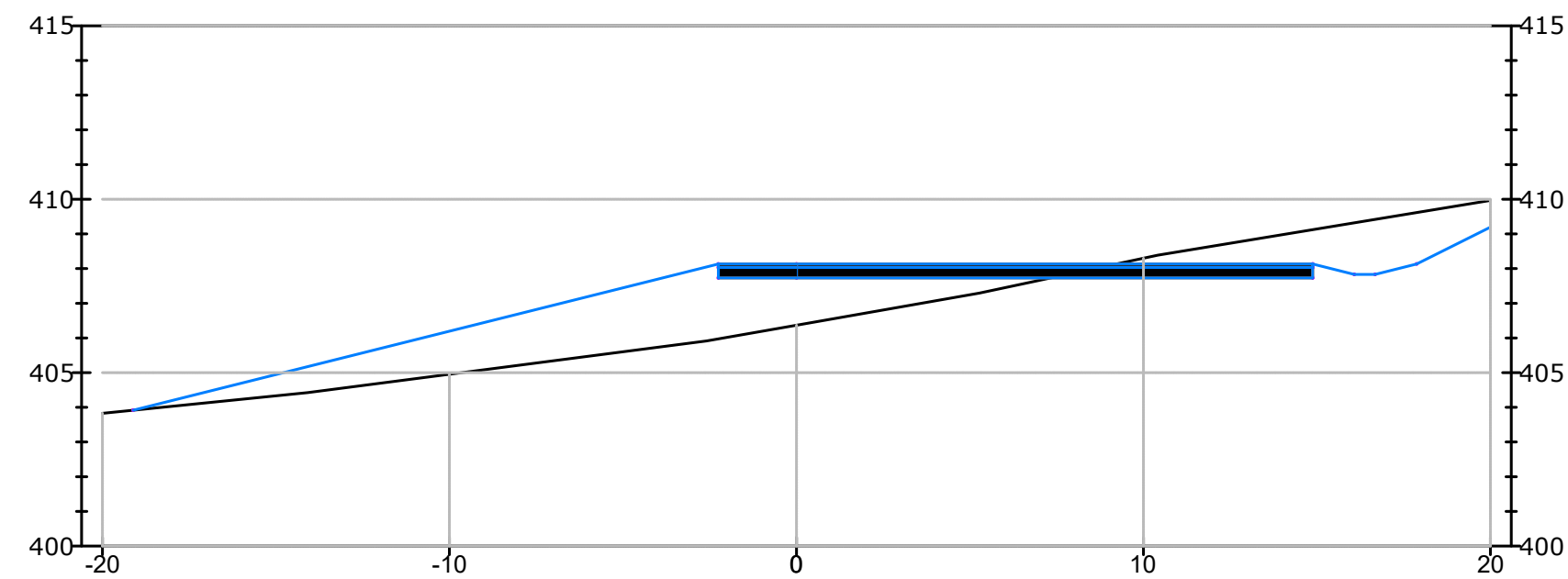
PROGRESSIVE TERRENO	-20,00	0,00	10,00	20,00
QUOTE TERRENO	402,57	402,54	404,28	408,57
DISTANZE PARZIALI TERRENO		4,8	14,8	20,0
PROGRESSIVE PROGETTO	-20,00	0,00	10,00	20,00
QUOTE PROGETTO	402,57	402,54	404,28	408,57
DISTANZE PARZIALI PROGETTO		4,8	14,8	20,0

IR-03
Sezione 35
Progressiva: 0+700
Scala: 1:200
Quota di Riferimento: 395



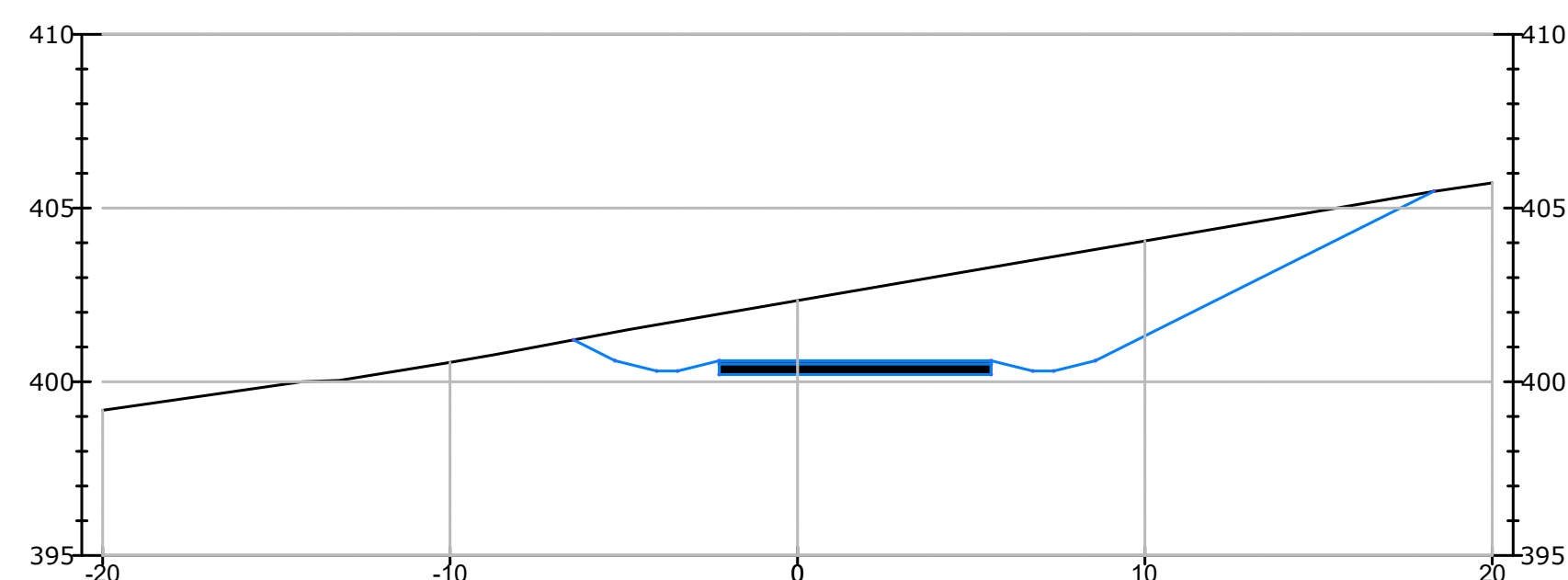
PROGRESSIVE TERRENO	-20,00	0,00	10,00	20,00
QUOTE TERRENO	396,27	396,40	400,00	405,19
DISTANZE PARZIALI TERRENO		10,1	7,8	20,0
PROGRESSIVE PROGETTO	-20,00	0,00	10,00	20,00
QUOTE PROGETTO	396,27	396,40	400,00	405,19
DISTANZE PARZIALI PROGETTO		10,1	7,8	20,0

IR-03
Sezione 39
Progressiva: 0+780
Scala: 1:200
Quota di Riferimento: 400



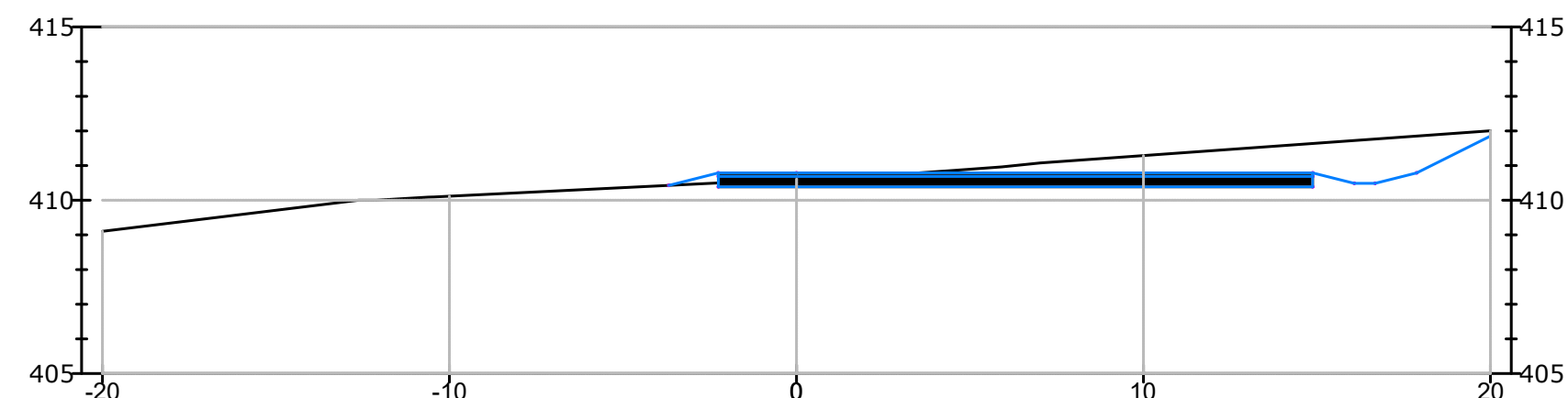
PROGRESSIVE TERRENO	-20,00	0,00	10,00	20,00
QUOTE TERRENO	403,87	404,42	405,91	408,96
DISTANZE PARZIALI TERRENO		5,91	11,9	8,9
PROGRESSIVE PROGETTO	-20,00	0,00	10,00	20,00
QUOTE PROGETTO	403,87	404,42	405,91	408,96
DISTANZE PARZIALI PROGETTO		5,91	11,9	8,9

IR-03
Sezione 36
Progressiva: 0+720
Scala: 1:200
Quota di Riferimento: 395



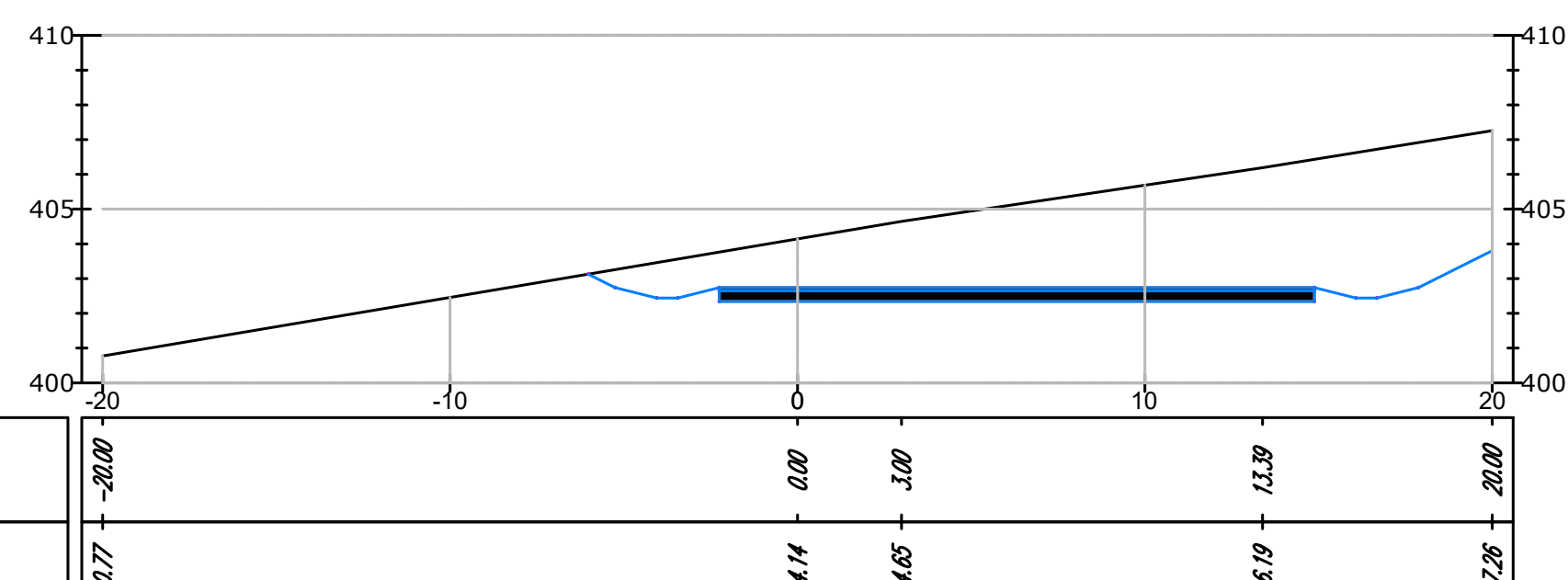
PROGRESSIVE TERRENO	-20,00	0,00	10,00	20,00
QUOTE TERRENO	396,16	396,09	402,55	406,29
DISTANZE PARZIALI TERRENO		5,7	1,8	12,9
PROGRESSIVE PROGETTO	-20,00	0,00	10,00	20,00
QUOTE PROGETTO	396,16	396,09	402,55	406,29
DISTANZE PARZIALI PROGETTO		5,7	1,8	12,9

IR-03
Sezione 40
Progressiva: 0+800
Scala: 1:200
Quota di Riferimento: 405



PROGRESSIVE TERRENO	-20,00	0,00	10,00	20,00
QUOTE TERRENO	408,10	408,00	410,00	412,00
DISTANZE PARZIALI TERRENO		2,9	1,8	12,9
PROGRESSIVE PROGETTO	-20,00	0,00	10,00	20,00
QUOTE PROGETTO	408,10	408,00	410,00	412,00
DISTANZE PARZIALI PROGETTO		2,9	1,8	12,9

IR-03
Sezione 37
Progressiva: 0+740
Scala: 1:200
Quota di Riferimento: 400



PROGRESSIVE TERRENO	-20,00	0,00	10,00	20,00
QUOTE TERRENO	402,77	404,14	404,65	405,19
DISTANZE PARZIALI TERRENO		20,0	1,0	4,9
PROGRESSIVE PROGETTO	-20,00	0,00	10,00	20,00
QUOTE PROGETTO	402,77	404,14	404,65	405,19
DISTANZE PARZIALI PROGETTO		20,0	1,0	4,9

Regione Sardegna
Provincia di Sassari
Comune di Sant'Antonio di Gallura

ANT S.r.l.

Cons. Municipal. n. 2
20172 Pula (CA) - Italy
C.A.B. (Imp. 22799000904)

(Proponente)

green & green

ING. INGEGNERIA
S.p.A. di diritto S.p.A.
Via S. Maria S. S. 10
07030 Bona (SS) - Italy
Tel. 079 9200000
Fax 079 9200000
www.greengreen.it

(Progettista)

PROGETTO

Impianto eolico di potenza nominale pari a 59,4 MW integrato con un sistema di accumulo di potenza nominale pari a 11,88 MW da realizzarsi nel Comune di Sant'Antonio di Gallura (SS)

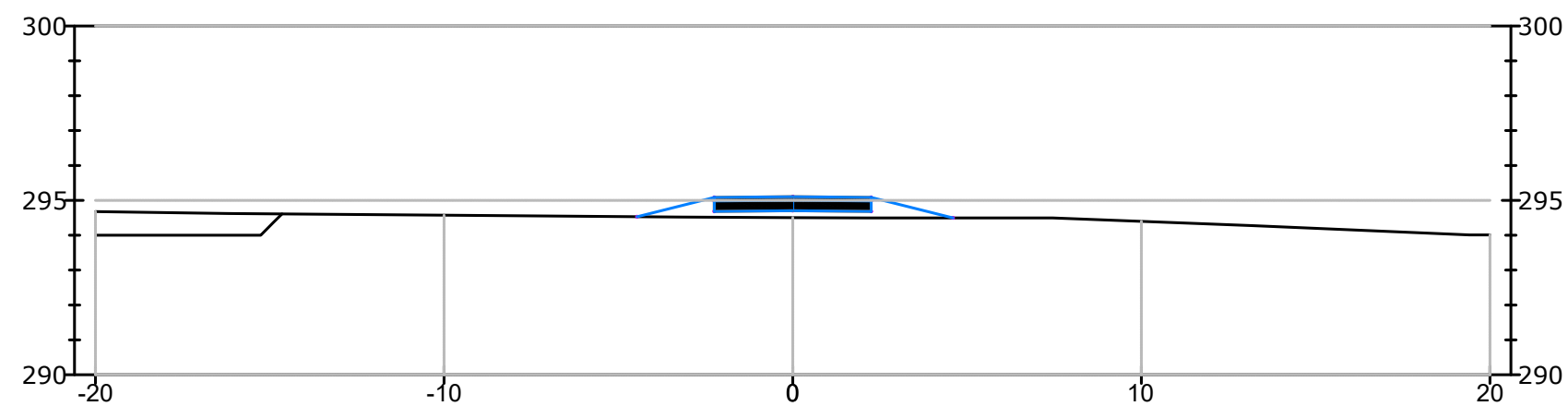
REV.	DATA	DESCRIZIONE	PREPARATO	CONTROLLATO	APPROVATO
00	16/10/2023	Prima Emissione	A.Lo Feudo	D. Morelli	L. Splendido

NOME ELABORATO

Sezioni strade e piazzole

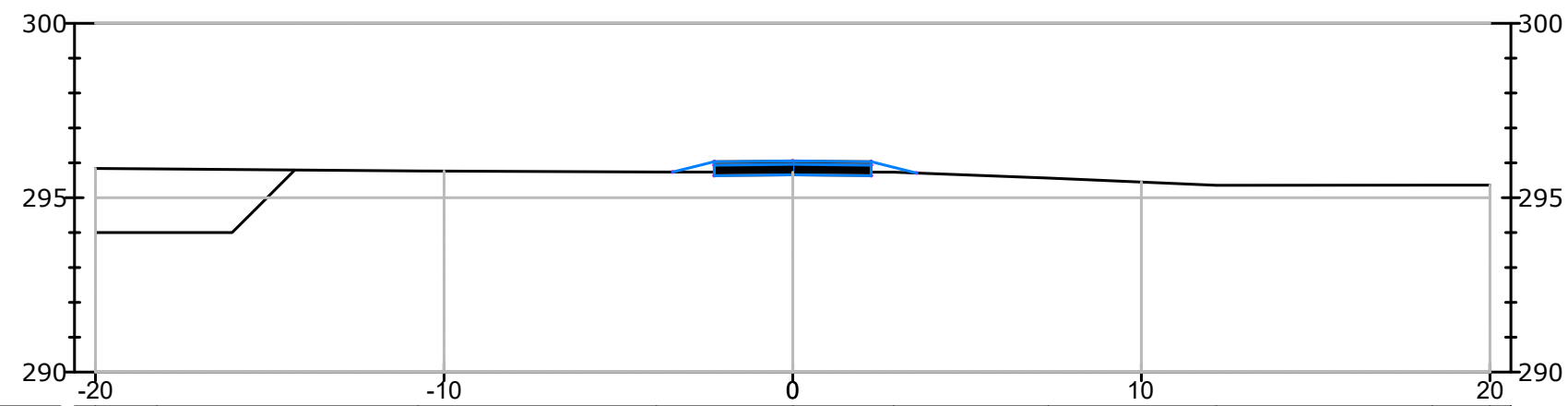
FORMATO	FOLGIO	Il tecnico Ing. Leonardo Splendido
A0	38 di 57	
SCALA	1:200	
NOME FILE	C23ANTW001P021T00 Sezioni strade e piazzole	

IR-SSE
Sezione 1
Progressiva: 0+020
Scala: 1:200
Quota di Riferimento: 290



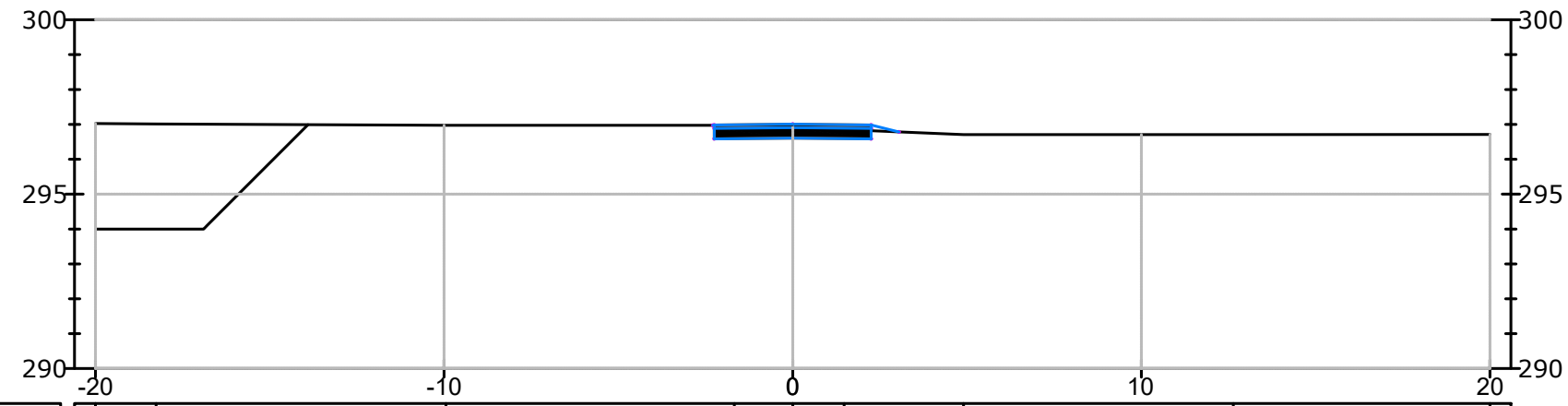
PROGRESSIVE TERRENO	-290.00										
QUOTE TERRENO	294.68	294.62	294.57	294.52	294.51	294.50	294.49	294.47	294.47	294.47	294.47
DISTANZE PARZIALI TERRENO	1.88	7.89	5.87	1.23	1.11	1.11	5.51	4.7	6.33	1.89	1.87
PROGRESSIVE PROGETTO	-290.00										
QUOTE PROGETTO	294.68	294.62	294.57	294.52	294.51	294.50	294.49	294.47	294.47	294.47	294.47
DISTANZE PARZIALI PROGETTO	1.88	7.89	5.87	1.23	1.11	1.11	5.51	4.7	6.33	1.89	1.87

IR-SSE
Sezione 2
Progressiva: 0+040
Scala: 1:200
Quota di Riferimento: 290



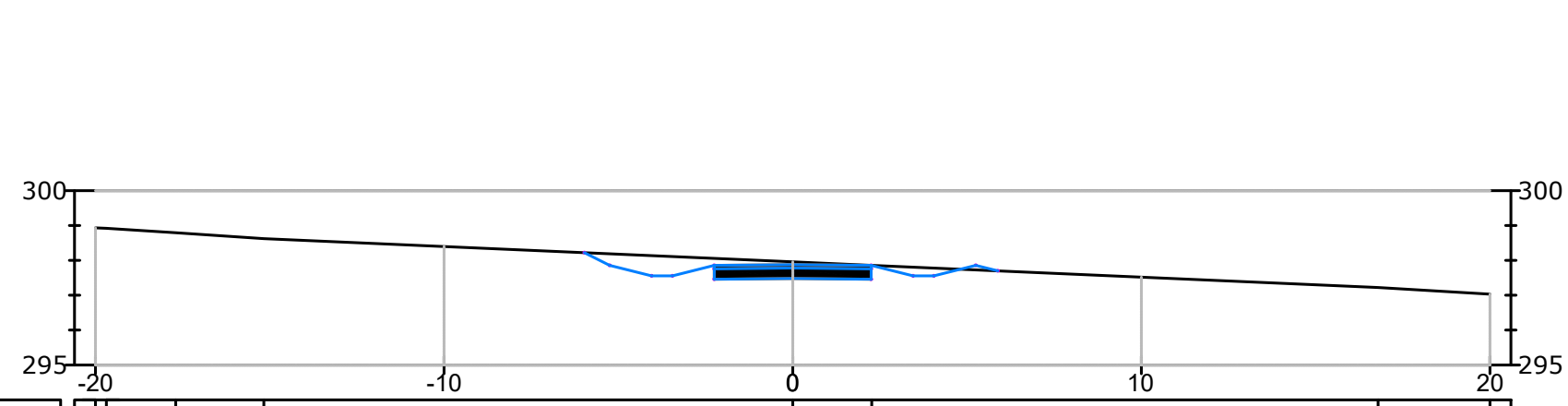
PROGRESSIVE TERRENO	-290.00										
QUOTE TERRENO	295.64	295.62	295.78	295.74	295.71	295.71	295.71	295.68	295.68	295.68	295.68
DISTANZE PARZIALI TERRENO	1.71	7.49	6.84	1.91	2.89	4.41	4.61	6.19	1.8	1.8	1.8
PROGRESSIVE PROGETTO	-290.00										
QUOTE PROGETTO	295.64	295.62	295.78	295.74	295.71	295.71	295.68	295.68	295.68	295.68	295.68
DISTANZE PARZIALI PROGETTO	1.71	7.49	6.84	1.91	2.89	4.41	4.61	6.19	1.8	1.8	1.8

IR-SSE
Sezione 3
Progressiva: 0+060
Scala: 1:200
Quota di Riferimento: 290



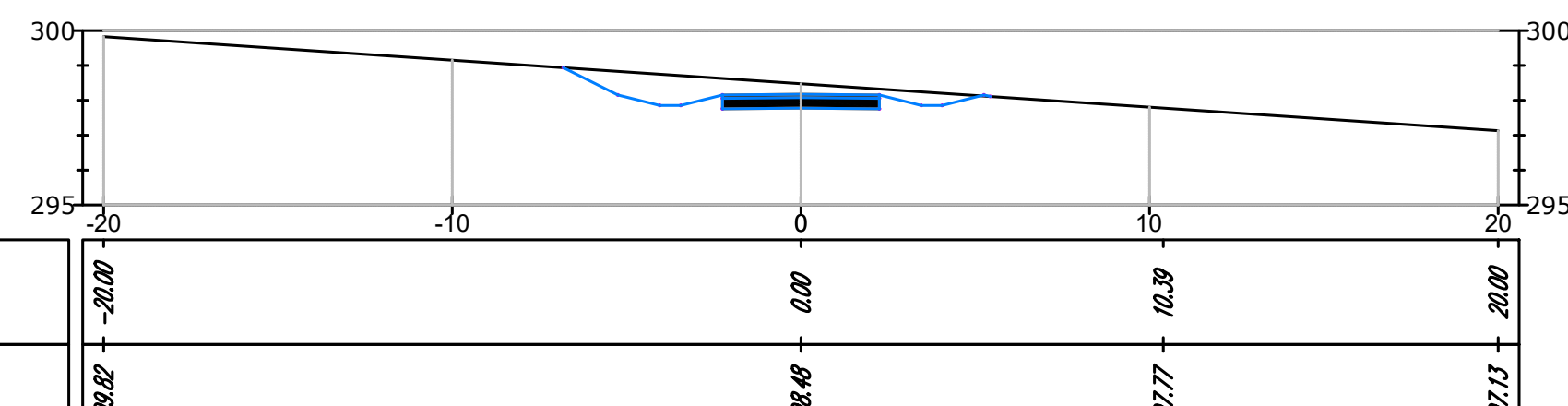
PROGRESSIVE TERRENO	-290.00										
QUOTE TERRENO	291.02	291.01	291.07	291.07	291.07	291.07	291.07	291.07	291.07	291.07	291.07
DISTANZE PARZIALI TERRENO	1.74	4.4	4.27	1.67	1.47	1.47	7.14	7.38	1.81	1.81	1.81
PROGRESSIVE PROGETTO	-290.00										
QUOTE PROGETTO	291.02	291.01	291.07	291.07	291.07	291.07	291.07	291.07	291.07	291.07	291.07
DISTANZE PARZIALI PROGETTO	1.74	4.42	4.27	1.67	1.47	1.47	7.14	7.38	1.81	1.81	1.81

IR-SSE
Sezione 4
Progressiva: 0+080
Scala: 1:200
Quota di Riferimento: 295



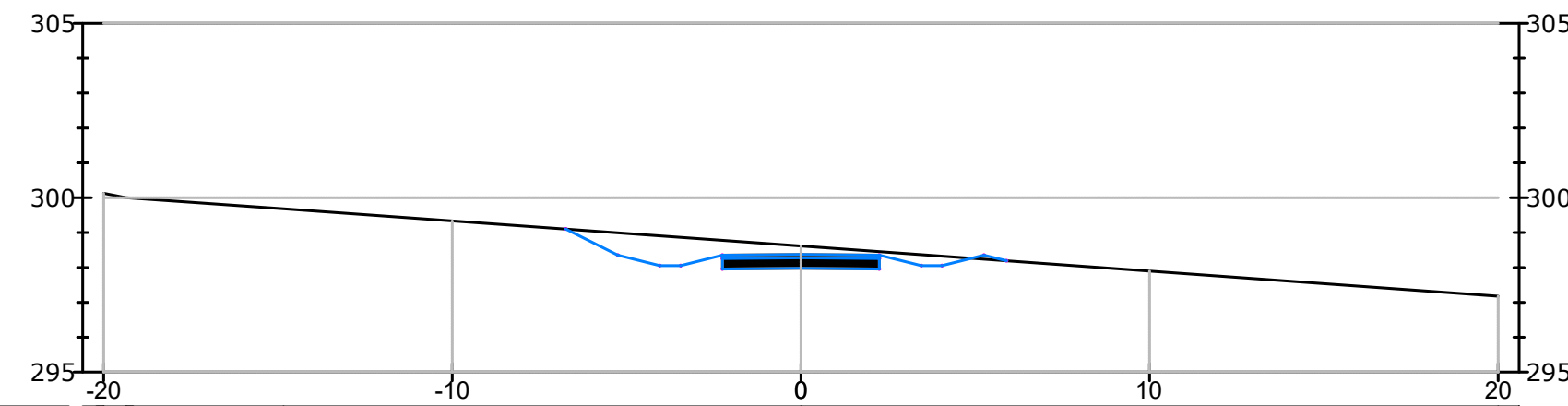
PROGRESSIVE TERRENO	-295.00										
QUOTE TERRENO	296.97	296.97	296.97	296.97	296.97	296.97	296.97	296.97	296.97	296.97	296.97
DISTANZE PARZIALI TERRENO	1.89	2.51	15.17	2.17	14.57	1.71	1.71	1.71	1.71	1.71	1.71
PROGRESSIVE PROGETTO	-295.00										
QUOTE PROGETTO	296.97	296.97	296.97	296.97	296.97	296.97	296.97	296.97	296.97	296.97	296.97
DISTANZE PARZIALI PROGETTO	1.89	2.51	15.17	2.17	14.57	1.71	1.71	1.71	1.71	1.71	1.71

IR-SSE
Sezione 5
Progressiva: 0+100
Scala: 1:200
Quota di Riferimento: 295



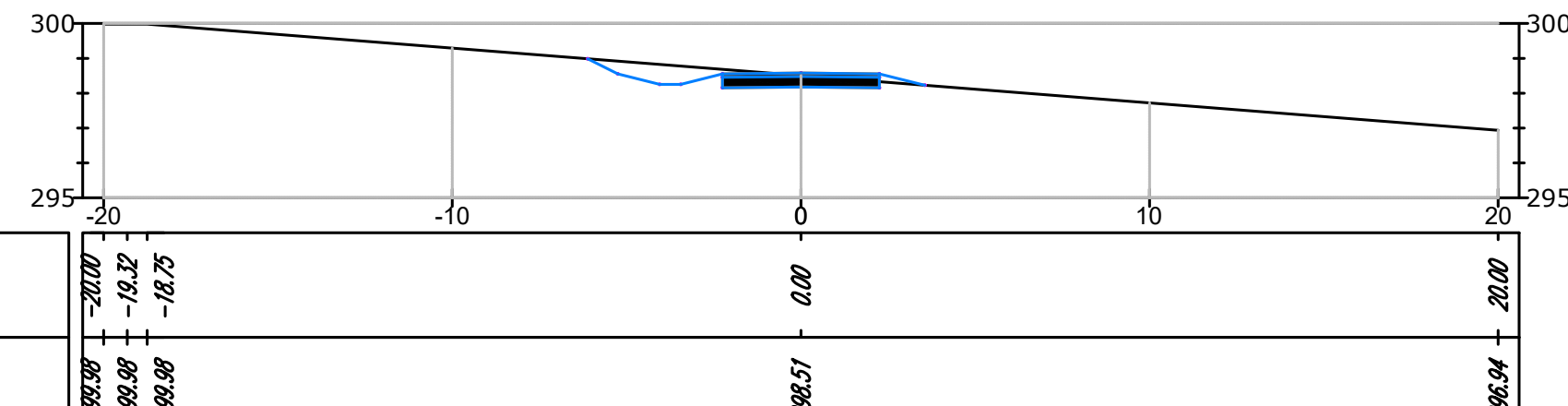
PROGRESSIVE TERRENO	-295.00										
QUOTE TERRENO	296.82	296.82	296.82	296.82	296.82	296.82	296.82	296.82	296.82	296.82	296.82
DISTANZE PARZIALI TERRENO	20.00	16.89	8.81	1.89	1.89	1.89	1.89	1.89	1.89	1.89	1.89
PROGRESSIVE PROGETTO	-295.00										
QUOTE PROGETTO	296.82	296.82	296.82	296.82	296.82	296.82	296.82	296.82	296.82	296.82	296.82
DISTANZE PARZIALI PROGETTO	20.00	16.89	8.81	1.89	1.89	1.89	1.89	1.89	1.89	1.89	1.89

IR-SSE
Sezione 6
Progressiva: 0+120
Scala: 1:200
Quota di Riferimento: 295



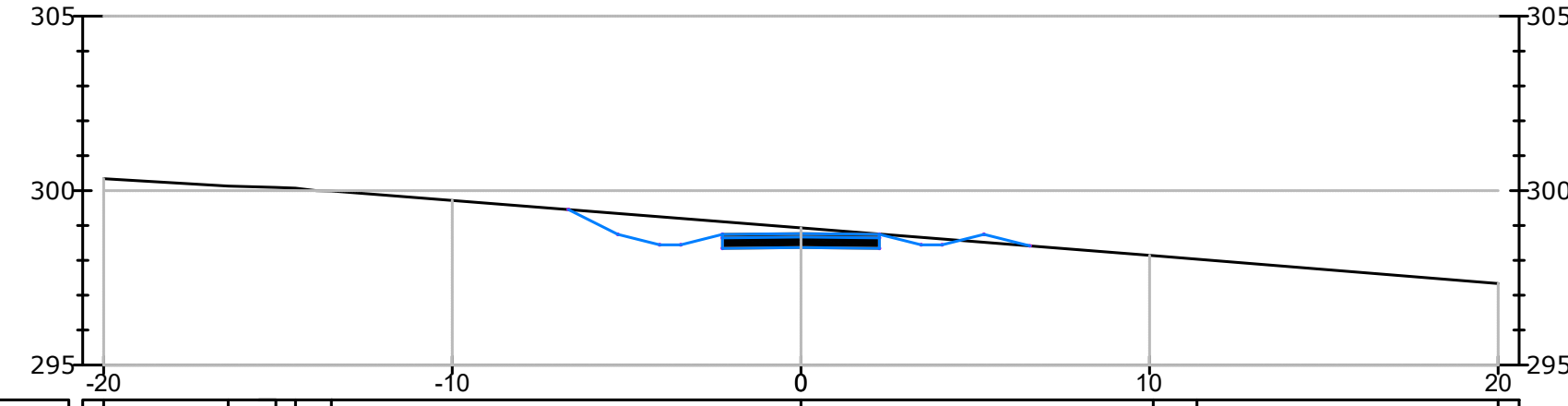
PROGRESSIVE TERRENO	-295.00										
QUOTE TERRENO	295.17	295.17	295.17	295.17	295.17	295.17	295.17	295.17	295.17	295.17	295.17
DISTANZE PARZIALI TERRENO	16.6	4.9	14.9	20.00	16.6	16.6	16.6	16.6	16.6	16.6	16.6
PROGRESSIVE PROGETTO	-295.00										
QUOTE PROGETTO	295.17	295.17	295.17	295.17	295.17	295.17	295.17	295.17	295.17	295.17	295.17
DISTANZE PARZIALI PROGETTO	16.6	4.9	14.9	20.00	16.6	16.6	16.6	16.6	16.6	16.6	16.6

IR-SSE
Sezione 7
Progressiva: 0+140
Scala: 1:200
Quota di Riferimento: 295



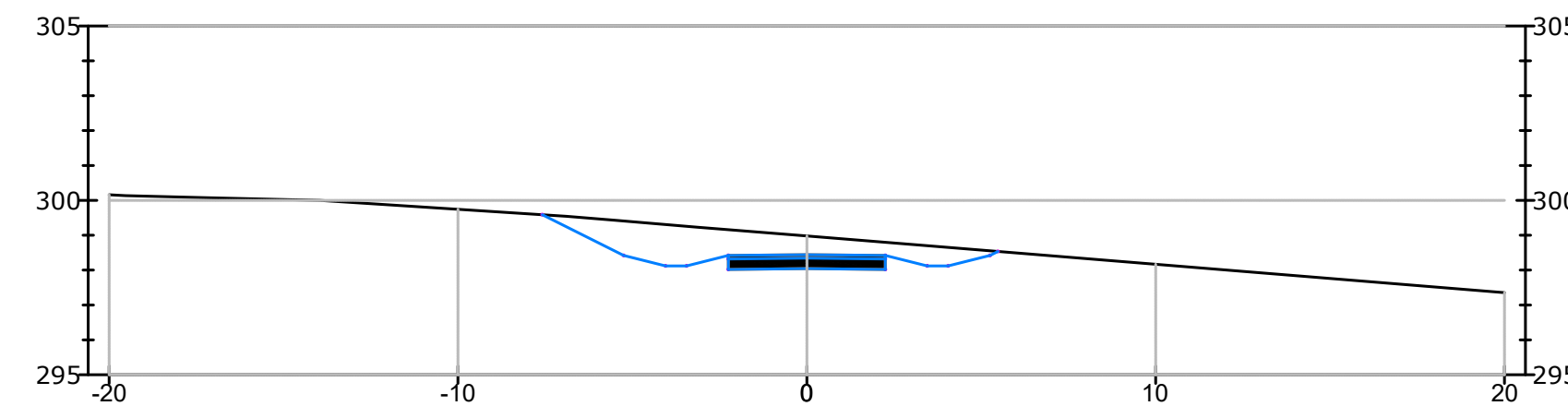
PROGRESSIVE TERRENO	-295.00										
QUOTE TERRENO	296.89	296.89	296.89	296.89	296.89	296.89	296.89	296.89	296.89	296.89	296.89
DISTANZE PARZIALI TERRENO	16.29	16.29	16.29	16.29	16.29	16.29	16.29	16.29	16.29	16.29	16.29
PROGRESSIVE PROGETTO	-295.00										
QUOTE PROGETTO	296.89	296.89	296.89	296.89	296.89	296.89	296.89	296.89	296.89	296.89	296.89
DISTANZE PARZIALI PROGETTO	16.29	16.29	16.29	16.29	16.29	16.29	16.29	16.29	16.29	16.29	16.29

IR-SSE
Sezione 8
Progressiva: 0+160
Scala: 1:200
Quota di Riferimento: 295



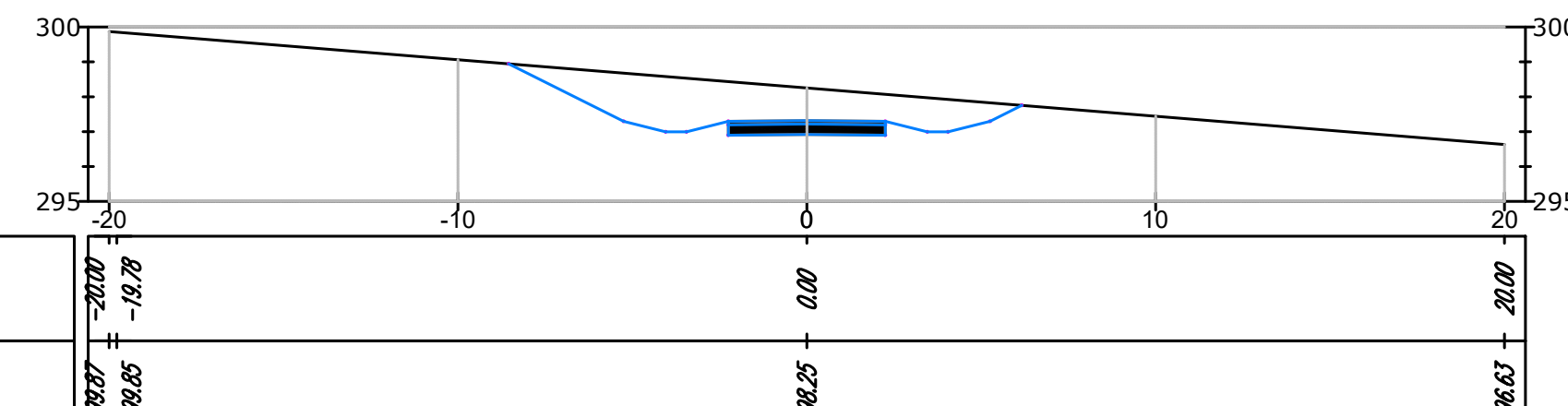
PROGRESSIVE TERRENO	-295.00										
QUOTE TERRENO	296.14	296.14	296.14	296.14	296.14	296.14	296.14	296.14	296.14	296.14	296.14
DISTANZE PARZIALI TERRENO	15.7	15.7	15.7	15.7	15.7	15.7	15.7	15.7	15.7	15.7	15.7
PROGRESSIVE PROGETTO	-295.00										
QUOTE PROGETTO	296.14	296.14	296.14	296.14	296.14	296.14	296.14	296.14	296.14	296.14	296.14
DISTANZE PARZIALI PROGETTO	15.7	15.7	15.7	15.7	15.7	15.7	15.7	15.7	15.7	15.7	15.7

IR-SSE
Sezione 9
Progressiva: 0+180
Scala: 1:200
Quota di Riferimento: 295



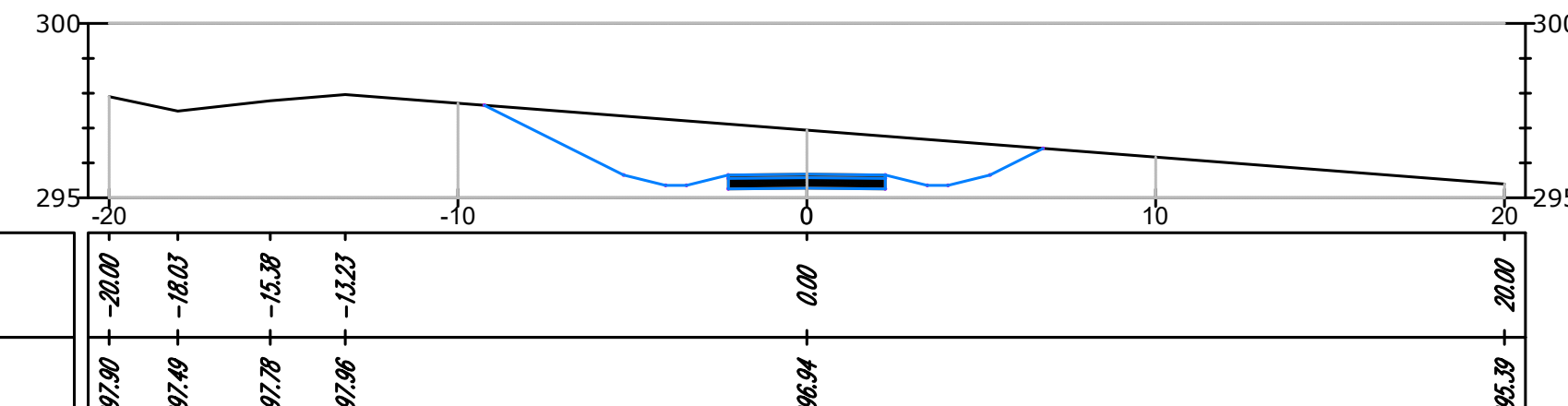
PROGRESSIVE TERRENO	-295.00										
QUOTE TERRENO	293.17	293.17	293.17	293.17	293.17	293.17	293.17	293.17	293.17	293.17	293.17
DISTANZE PARZIALI TERRENO	14.2	2.17	2.17	7.8	1.49	2.8	1.17	1.19	16.87	1.87	1.87
PROGRESSIVE PROGETTO	-295.00										
QUOTE PROGETTO	293.17	293.17	293.17	293.17	293.17	293.17	293.17	293.17	293.17	293.17	293.17
DISTANZE PARZIALI PROGETTO	14.2	2.17	2.17	7.8	1.49	2.8	1.17	1.19	16.87	1.87	1.87

IR-SSE
Sezione 10
Progressiva: 0+200
Scala: 1:200
Quota di Riferimento: 295



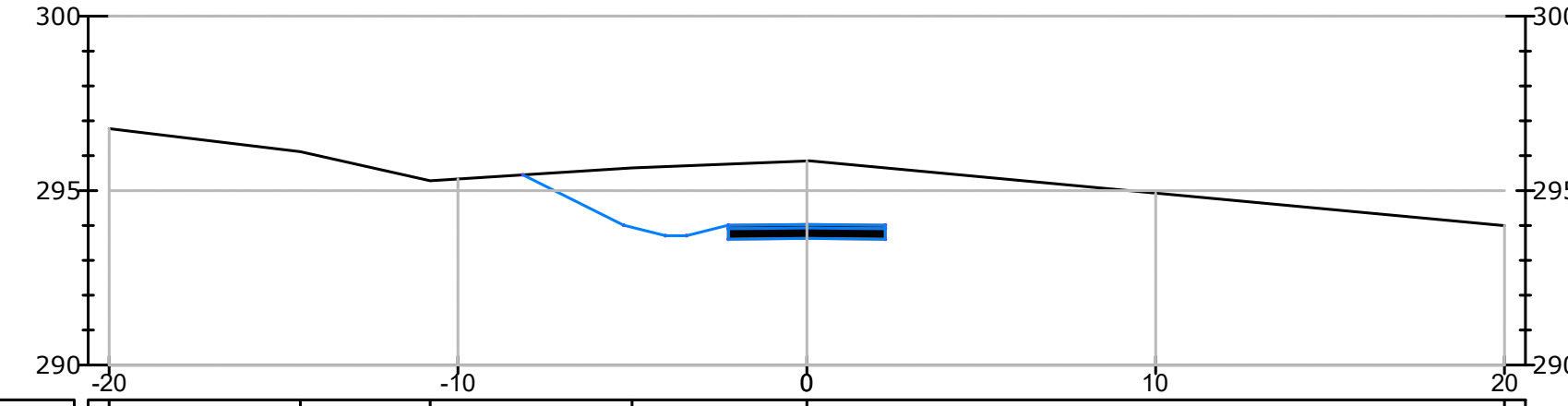
PROGRESSIVE TERRENO	-295.00										
QUOTE TERRENO	296.87	296.87	296.87	296.87	296.87	296.87	296.87	296.87	296.87	296.87	296.87
DISTANZE PARZIALI TERRENO	16.89	16.89	16.89	16.89	16.89	16.89	16.89	16.89	16.89	16.89	16.89
PROGRESSIVE PROGETTO	-295.00										
QUOTE PROGETTO	296.87	296.87	296.87	296.87	296.87	296.87	296.87	296.87	296.87	296.87	296.87
DISTANZE PARZIALI PROGETTO	16.89	16.89	16.89	16.89	16.89	16.89	16.89	16.89	16.89	16.89	16.89

IR-SSE
Sezione 11
Progressiva: 0+220
Scala: 1:200
Quota di Riferimento: 295



PROGRESSIVE TERRENO	-295.00										
QUOTE TERRENO	291.78	291.78	291.78	291.78	291.78	291.78	291.78	291.78	291.78	291.78	291.78
DISTANZE PARZIALI TERRENO	1.97	2.85	2.15	11.21	20.00	16.29	16.29	16.29	16.29	16.29	16.29
PROGRESSIVE PROGETTO	-295.00										
QUOTE PROGETTO	291.78	291.78	291.78	291.78	291.78	291.78	291.78	291.78	291.78	291.78	291.78
DISTANZE PARZIALI PROGETTO	1.97	2.85	2.15	11.21	20.00	16.29	16.29	16.29	16.29	16.29	16.29

IR-SSE
Sezione 12
Progressiva: 0+240
Scala: 1:200
Quota di Riferimento: 290



PROGRESSIVE TERRENO	-290.00										
QUOTE TERRENO	296.14	296.14	296.14	296.14	296.14	296.14	296.14	296.14	296.14	296.14	296.14
DISTANZE PARZIALI TERRENO	5.49	7.7	5.79	5.71	16.87	1.87	1.87	1.87	1.87	1.87	1.87
PROGRESSIVE PROGETTO	-290.00										
QUOTE PROGETTO	296.14	296.14	296.14	296.14	296.14	296.14	296.14	296.14	296.14	296.14	296.14
DISTANZE PARZIALI PROGETTO	5.49	7.7	5.79	5.71	16.87	1.87	1.87	1.87	1.87	1.87	1.87

Regione Sardegna
Provincia di Sassari
Comune di Sant'Antonio di Gallura

ANT S.r.l.
Via S. Andrea 1, 1
07030 Sant'Antonio di Gallura (SS)
Tel. 079 9584235
www.antgroup.it

green & green
INGEGNERIA
Via S. Andrea 1, 1
07030 Sant'Antonio di Gallura (SS)
Tel. 079 9584235
www.greenandgreen.it

(Proponente) (Progettista)

Impianto eolico di potenza nominale pari a 59,4 MW integrato con un sistema di accumulo di potenza nominale pari a 11,88 MW da realizzarsi nel Comune di Sant'Antonio di Gallura (SS)

REV.	DATA	DESCRIZIONE	PREPARATO	CONTROLLATO	APPROVATO
00	16/10/2023	Prima Emissione	A.Lo Feudo	D.Morelli	L.Splendido

NOME ELABORATO: Sezioni strade e piazzole

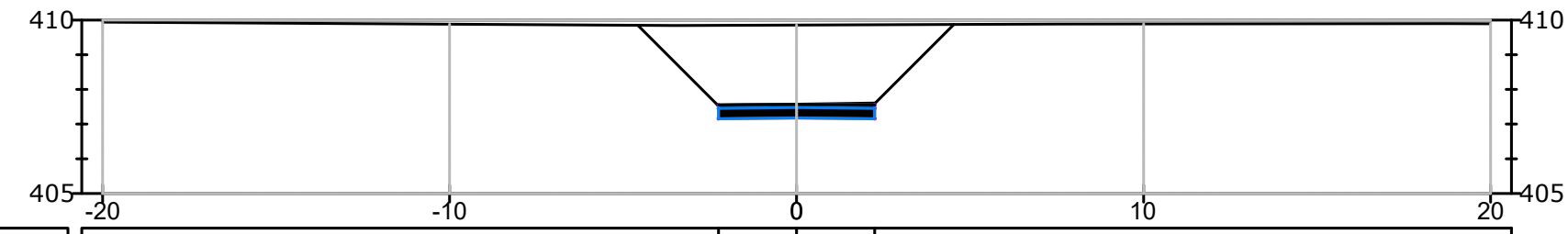
FORMATO: A0 FOLGIO: 39 di 57

SCALA: 1:200

NOME FILE: C23ANTW001P021T00 Sezioni strade e piazzole

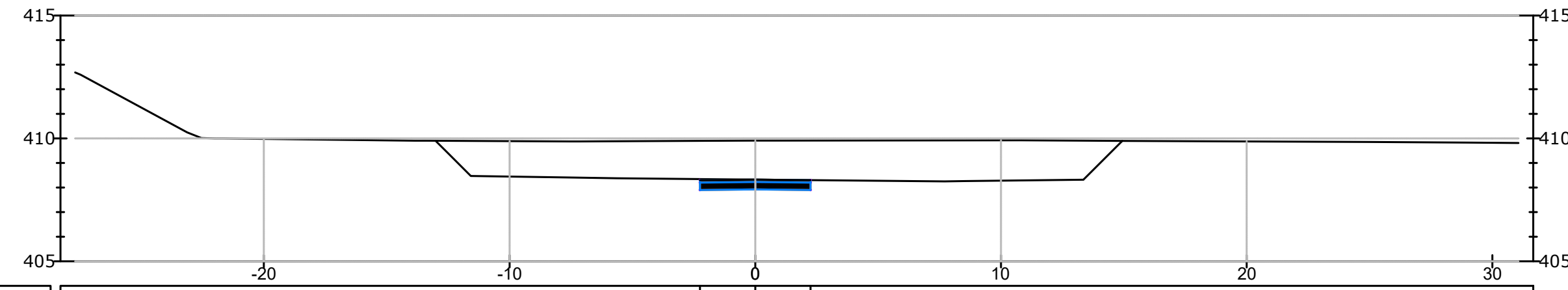
Il tecnico
Ing. Leonardo Splendido

IR WTC.1
Sezione 1
Progressiva: 0+000
Scala: 1:200
Quota di Riferimento: 405



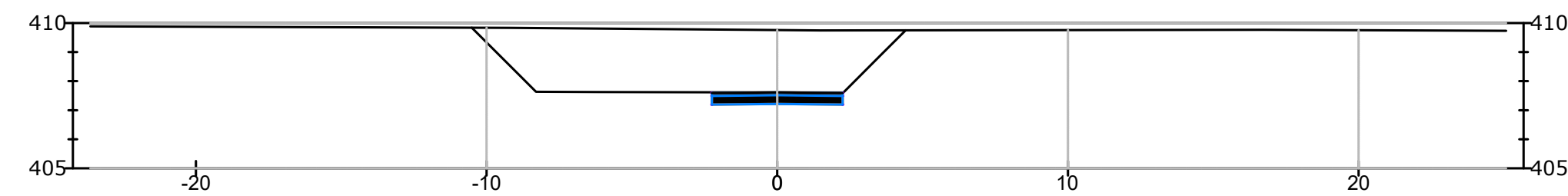
PROGRESSIVE TERRENO					
QUOTE TERRENO					
DISTANZE PARZIALI TERRENO					
PROGRESSIVE PROGETTO					
QUOTE PROGETTO					
DISTANZE PARZIALI PROGETTO					

IR WTC.1
Sezione 5
Progressiva: 0+080
Scala: 1:200
Quota di Riferimento: 405



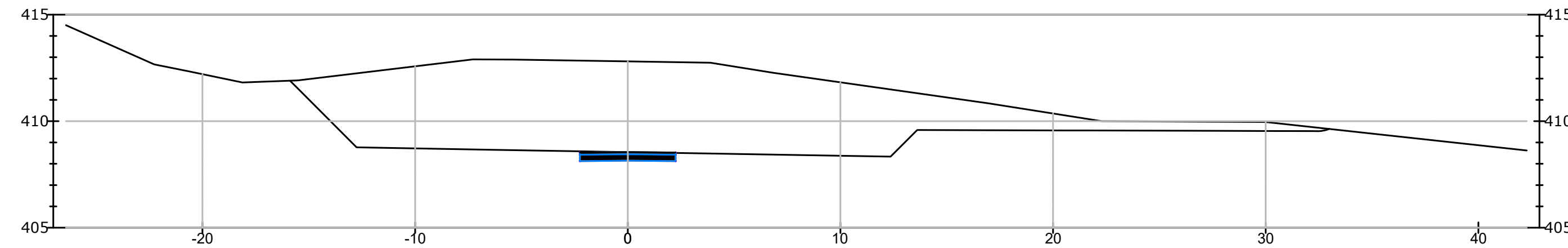
PROGRESSIVE TERRENO					
QUOTE TERRENO					
DISTANZE PARZIALI TERRENO					
PROGRESSIVE PROGETTO					
QUOTE PROGETTO					
DISTANZE PARZIALI PROGETTO					

IR WTC.1
Sezione 2
Progressiva: 0+020
Scala: 1:200
Quota di Riferimento: 405



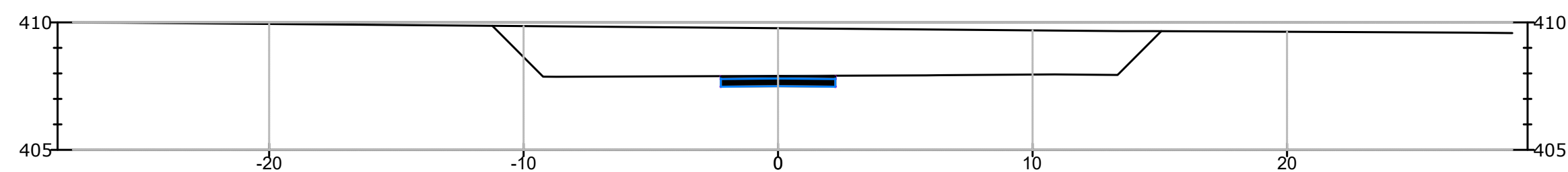
PROGRESSIVE TERRENO					
QUOTE TERRENO					
DISTANZE PARZIALI TERRENO					
PROGRESSIVE PROGETTO					
QUOTE PROGETTO					
DISTANZE PARZIALI PROGETTO					

IR WTC.1
Sezione 6
Progressiva: 0+100
Scala: 1:200
Quota di Riferimento: 405



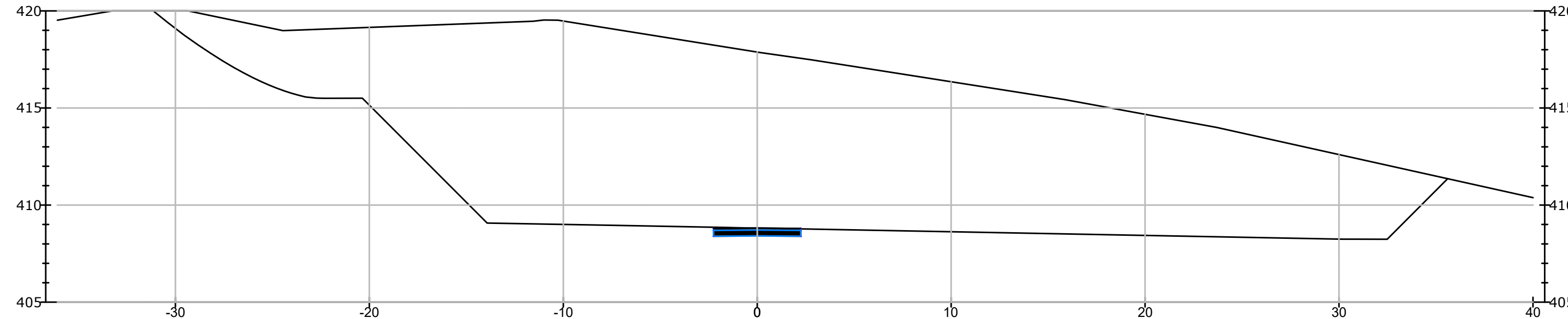
PROGRESSIVE TERRENO					
QUOTE TERRENO					
DISTANZE PARZIALI TERRENO					
PROGRESSIVE PROGETTO					
QUOTE PROGETTO					
DISTANZE PARZIALI PROGETTO					

IR WTC.1
Sezione 3
Progressiva: 0+040
Scala: 1:200
Quota di Riferimento: 405



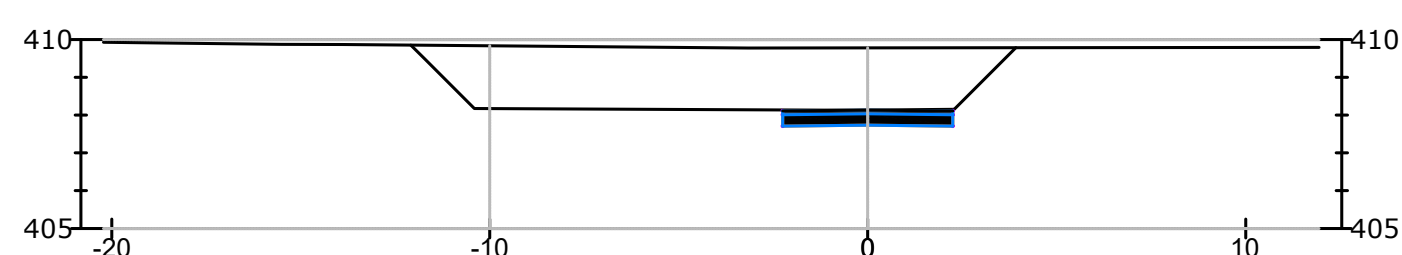
PROGRESSIVE TERRENO					
QUOTE TERRENO					
DISTANZE PARZIALI TERRENO					
PROGRESSIVE PROGETTO					
QUOTE PROGETTO					
DISTANZE PARZIALI PROGETTO					

IR WTC.1
Sezione 7
Progressiva: 0+120
Scala: 1:200
Quota di Riferimento: 405



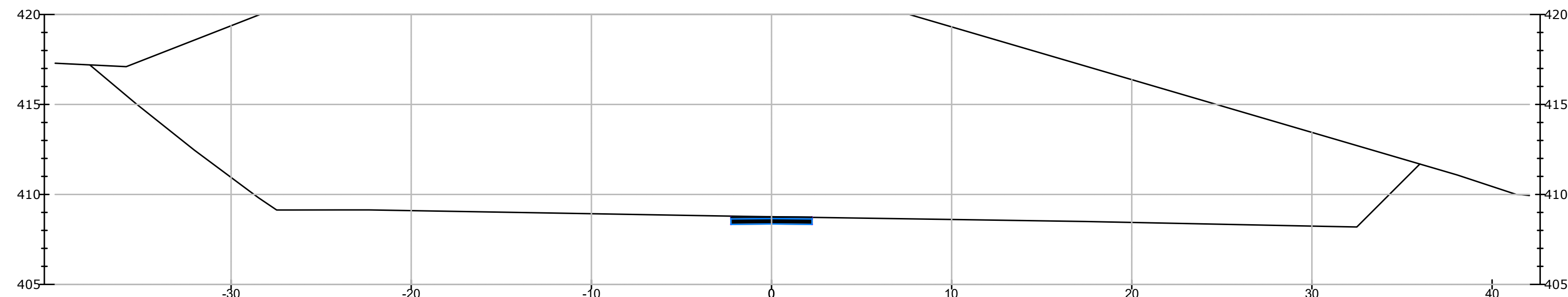
PROGRESSIVE TERRENO					
QUOTE TERRENO					
DISTANZE PARZIALI TERRENO					
PROGRESSIVE PROGETTO					
QUOTE PROGETTO					
DISTANZE PARZIALI PROGETTO					

IR WTC.1
Sezione 4
Progressiva: 0+060
Scala: 1:200
Quota di Riferimento: 405



PROGRESSIVE TERRENO					
QUOTE TERRENO					
DISTANZE PARZIALI TERRENO					
PROGRESSIVE PROGETTO					
QUOTE PROGETTO					
DISTANZE PARZIALI PROGETTO					

IR WTC.1
Sezione 8
Progressiva: 0+140
Scala: 1:200
Quota di Riferimento: 405



PROGRESSIVE TERRENO					
QUOTE TERRENO					
DISTANZE PARZIALI TERRENO					
PROGRESSIVE PROGETTO					
QUOTE PROGETTO					
DISTANZE PARZIALI PROGETTO					

**Regione Sardegna
Provincia di Sassari
Comune di Sant'Antonio di Gallura**

ANT S.r.l.

Strada 10, 07010 Sant'Antonio di Gallura (SS)
C.A.P. 07010
C.F. 01550840903
P.I. 01550840903
www.antgroup.it

(Proponente)

green & green

INGEGNERIA
Via S. Maria S.S. 11
07010 Sant'Antonio di Gallura (SS)
C.A.P. 07010
C.F. 01550840903
P.I. 01550840903
www.greengreen.it

(Progettista)

PROGETTO

Impianto eolico di potenza nominale pari a 59,4 MW integrato con un sistema di accumulo di potenza nominale pari a 11,88 MW da realizzarsi nel Comune di Sant'Antonio di Gallura (SS)

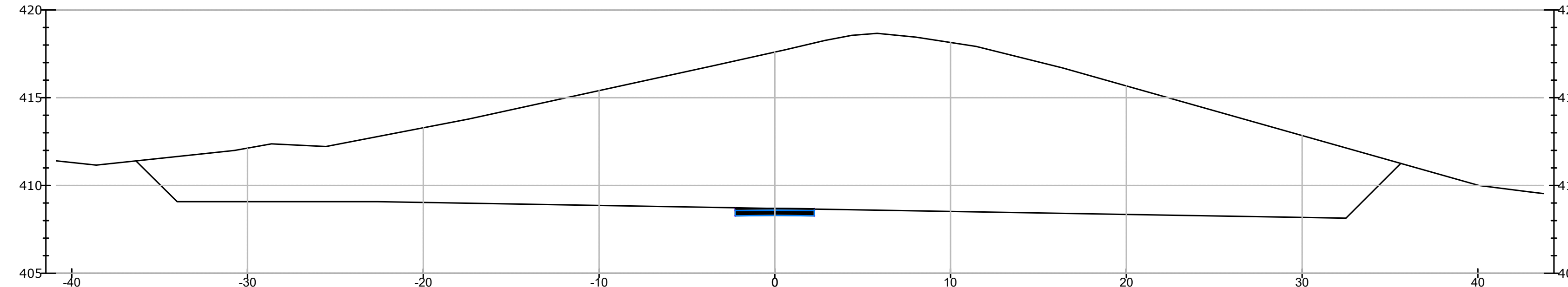
REV.	DATA	DESCRIZIONE	PREPARATO	CONTROLLATO	APPROVATO
00	16/10/2023	Prima Emissione	A.Lo Feudo	D.Morelli	L. Splendido

NOME ELABORATO

Sezioni strade e piazzole

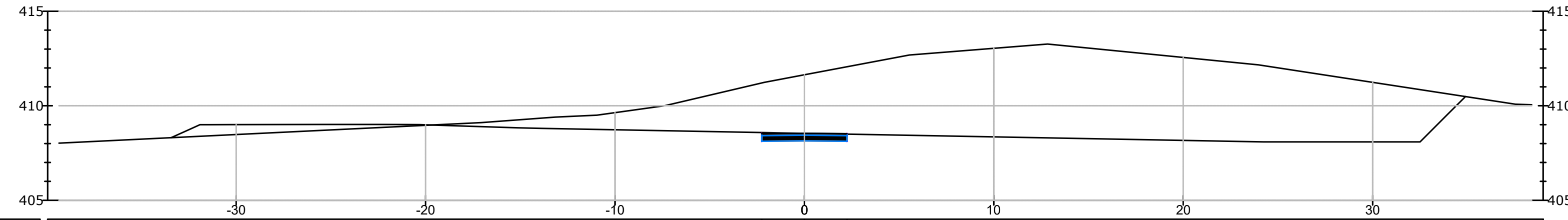
FORMATO	FOLGIO	Il tecnico Ing. Leonardo Splendido
A0	40 di 57	
SCALA	1:200	
NOME FILE	C23ANTW001P021T00 Sezioni strade e piazzole	

IR. WTC. 1
 Sezione 9
 Progressiva: 0+160
 Scala: 1:200
 Quota di Riferimento: 405



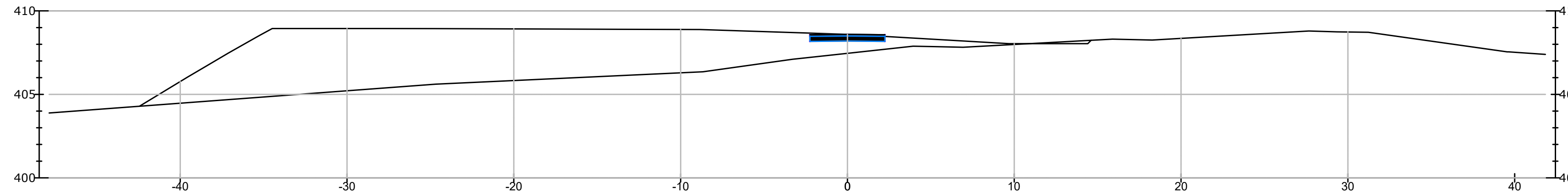
PROGRESSIVE TERRENO				408.07	408.07	408.07
QUOTE TERRENO				408.07	408.07	408.07
DISTANZE PARZIALI TERRENO				2.25	0.00	2.25
PROGRESSIVE PROGETTO				408.07	408.07	408.07
QUOTE PROGETTO				408.07	408.07	408.07
DISTANZE PARZIALI PROGETTO				2.25	2.25	2.25

IR. WTC. 1
 Sezione 10
 Progressiva: 0+180
 Scala: 1:200
 Quota di Riferimento: 405



PROGRESSIVE TERRENO				408.52	408.52	408.52
QUOTE TERRENO				408.52	408.52	408.52
DISTANZE PARZIALI TERRENO				2.25	0.00	2.25
PROGRESSIVE PROGETTO				408.52	408.52	408.52
QUOTE PROGETTO				408.52	408.52	408.52
DISTANZE PARZIALI PROGETTO				2.25	2.25	2.25

IR. WTC. 1
 Sezione 11
 Progressiva: 0+200
 Scala: 1:200
 Quota di Riferimento: 400



PROGRESSIVE TERRENO				408.57	408.57	408.57
QUOTE TERRENO				408.57	408.57	408.57
DISTANZE PARZIALI TERRENO				2.25	0.00	2.25
PROGRESSIVE PROGETTO				408.57	408.57	408.57
QUOTE PROGETTO				408.57	408.57	408.57
DISTANZE PARZIALI PROGETTO				2.25	2.25	2.25

**Regione Sardegna
 Provincia di Sassari
 Comune di Sant'Antonio di Gallura**

ANT S.r.l.

Sede: Sassari S.S. -
 07100 Piazza 1°° - 1°° -
 07100 Sassari (SS) -
 Sardegna

(Proponente)

WE ENGINEERING
 Via E. De Amico, 1/A -
 07100 Sassari (SS) -
 Sardegna
 P.I. 0125 0884 84225
 email: info@greenandgreen.it
 www.greenandgreen.it

(Progettista)

PROGETTO

Impianto eolico di potenza nominale pari a 59.4 MW integrato con un sistema di accumulo di potenza nominale pari a 11.88 MW da realizzarsi nel Comune di Sant'Antonio di Gallura (SS)

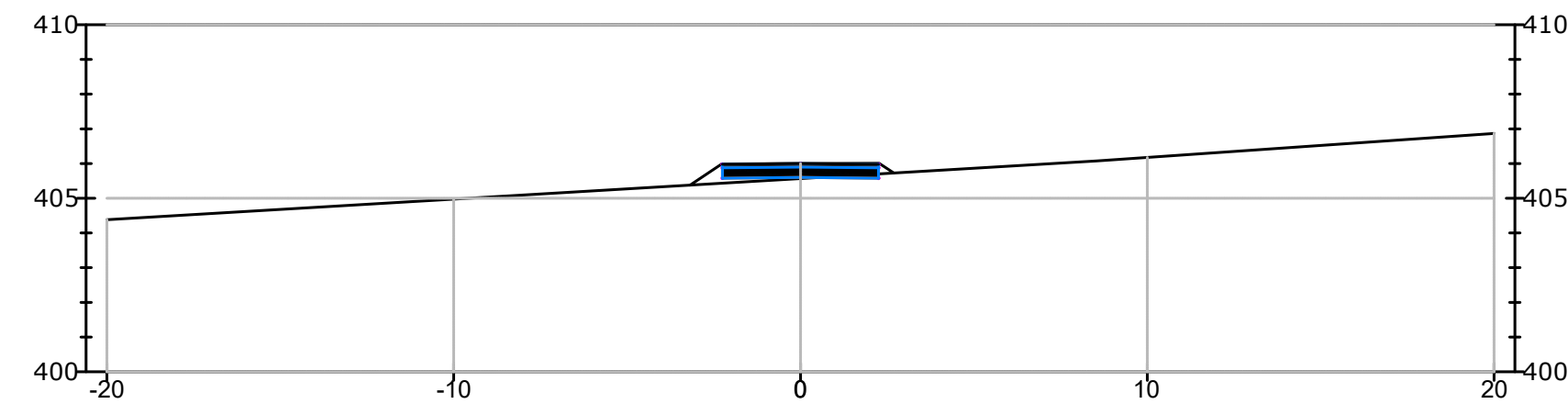
REV.	DATA	DESCRIZIONE	PREPARATO	CONTROLLATO	APPROVATO
00	16/10/2023	Prima Emissione	A.Lo Feudo	D.Morelli	L. Splendido

NOME ELABORATO

Sezioni strade e piazzole

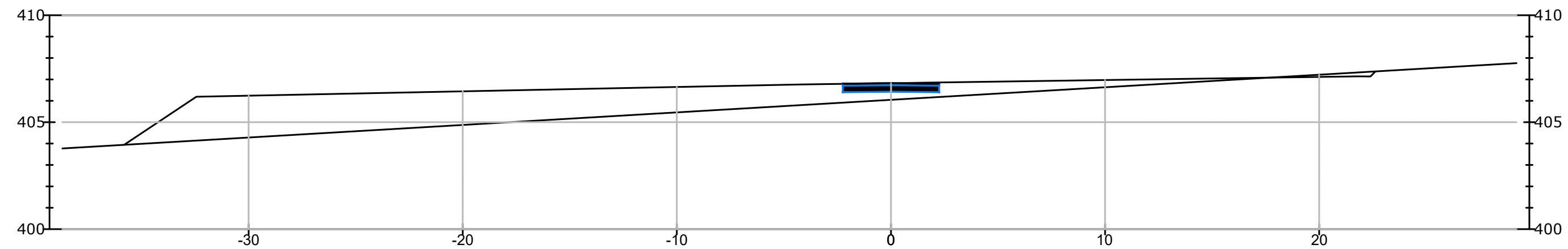
FORMATO	FOLGIO	Il tecnico Ing. Leonardo Splendido
A0	41 di 57	
SCALA	1:200	
NOME FILE	C23ANTW001P021T00 Sezioni strade e piazzole	

IR WTC 3
Sezione 1
Progressiva: 0+000
Scala: 1:200
Quota di riferimento: 400



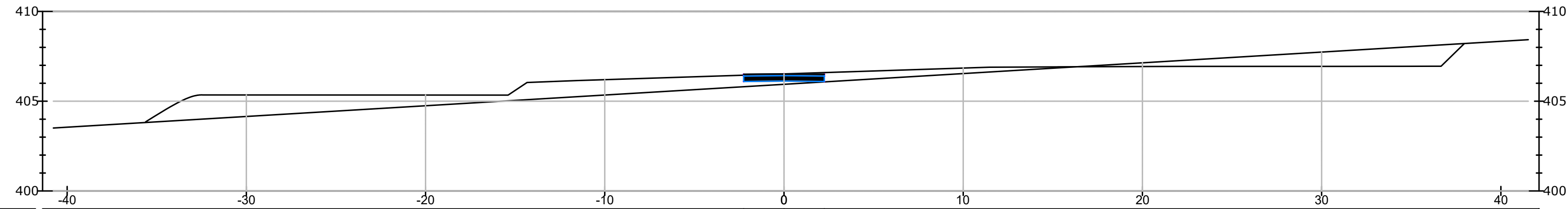
PROGRESSIVE TERRENO				
QUOTE TERRENO		405.98	406.00	405.98
DISTANZE PARZIALI TERRENO		2.25	2.25	2.25
PROGRESSIVE PROGETTO		405.98	406.00	405.98
QUOTE PROGETTO		405.98	406.00	405.98
DISTANZE PARZIALI PROGETTO		2.25	2.25	2.25

IR WTC 3
Sezione 5
Progressiva: 0+080
Scala: 1:200
Quota di riferimento: 400



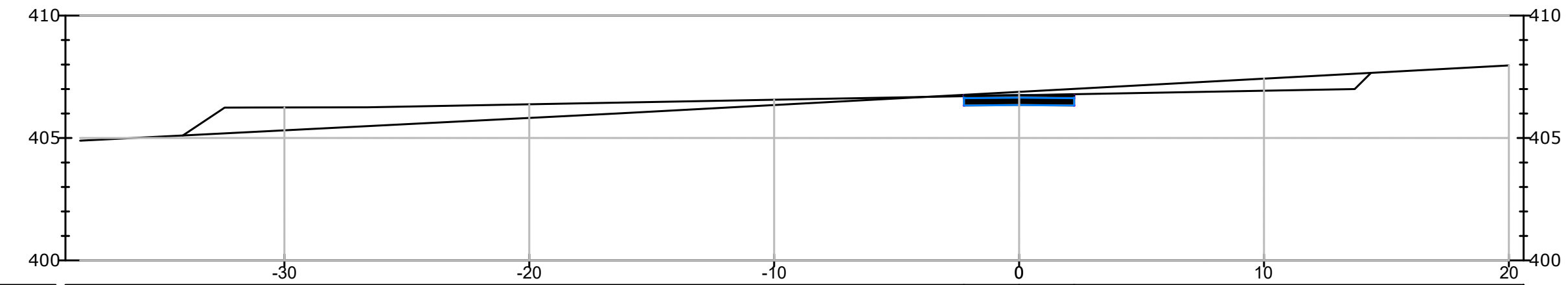
PROGRESSIVE TERRENO				
QUOTE TERRENO		406.00	406.02	406.00
DISTANZE PARZIALI TERRENO		2.25	2.25	2.25
PROGRESSIVE PROGETTO		406.00	406.02	406.00
QUOTE PROGETTO		406.00	406.02	406.00
DISTANZE PARZIALI PROGETTO		2.25	2.25	2.25

IR WTC 3
Sezione 2
Progressiva: 0+020
Scala: 1:200
Quota di riferimento: 400



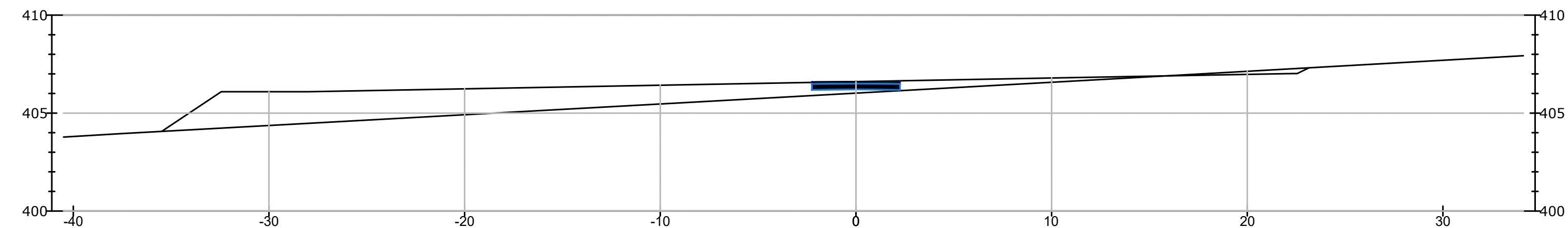
PROGRESSIVE TERRENO				
QUOTE TERRENO		406.50	406.52	406.50
DISTANZE PARZIALI TERRENO		2.25	2.25	2.25
PROGRESSIVE PROGETTO		406.50	406.52	406.50
QUOTE PROGETTO		406.50	406.52	406.50
DISTANZE PARZIALI PROGETTO		2.25	2.25	2.25

IR WTC 3
Sezione 6
Progressiva: 0+100
Scala: 1:200
Quota di riferimento: 400



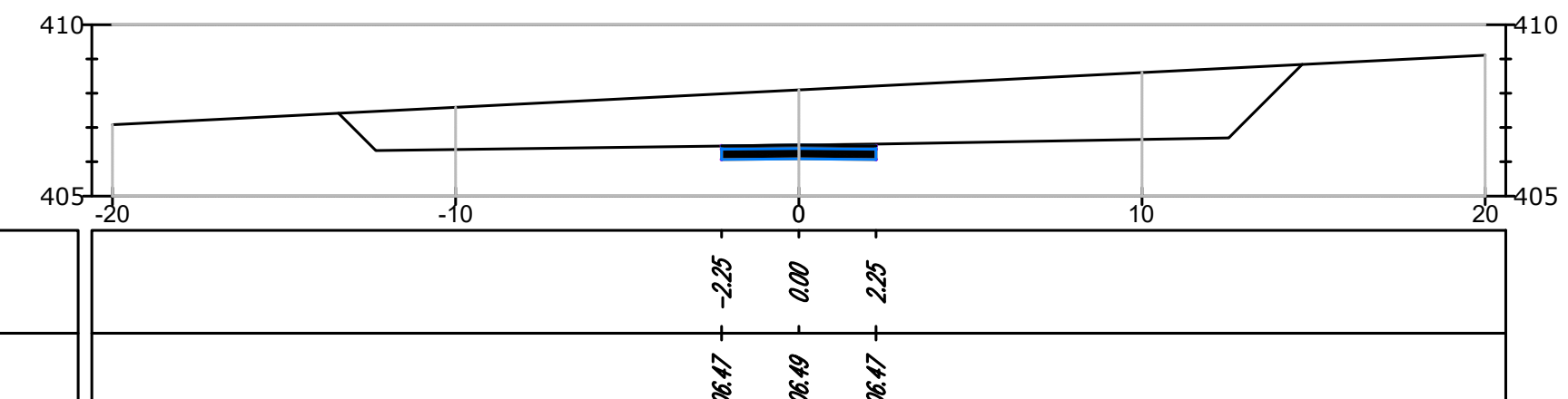
PROGRESSIVE TERRENO				
QUOTE TERRENO		406.71	406.75	406.71
DISTANZE PARZIALI TERRENO		2.25	2.25	2.25
PROGRESSIVE PROGETTO		406.71	406.75	406.71
QUOTE PROGETTO		406.71	406.75	406.71
DISTANZE PARZIALI PROGETTO		2.25	2.25	2.25

IR WTC 3
Sezione 3
Progressiva: 0+040
Scala: 1:200
Quota di riferimento: 400



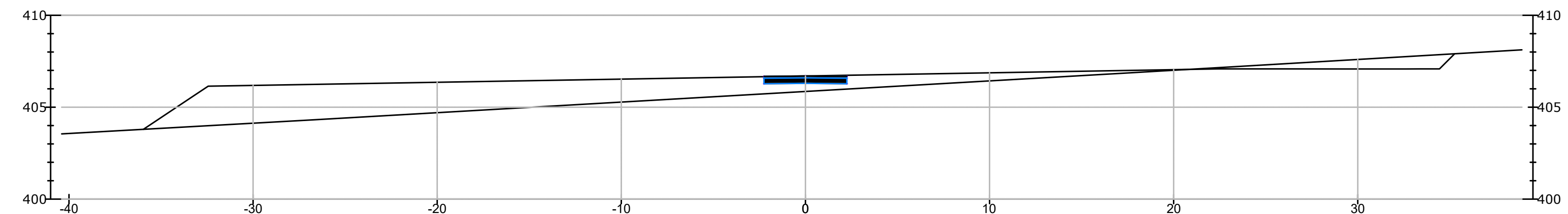
PROGRESSIVE TERRENO				
QUOTE TERRENO		406.59	406.67	406.59
DISTANZE PARZIALI TERRENO		2.25	2.25	2.25
PROGRESSIVE PROGETTO		406.59	406.67	406.59
QUOTE PROGETTO		406.59	406.67	406.59
DISTANZE PARZIALI PROGETTO		2.25	2.25	2.25

IR WTC 3
Sezione 7
Progressiva: 0+120
Scala: 1:200
Quota di riferimento: 405



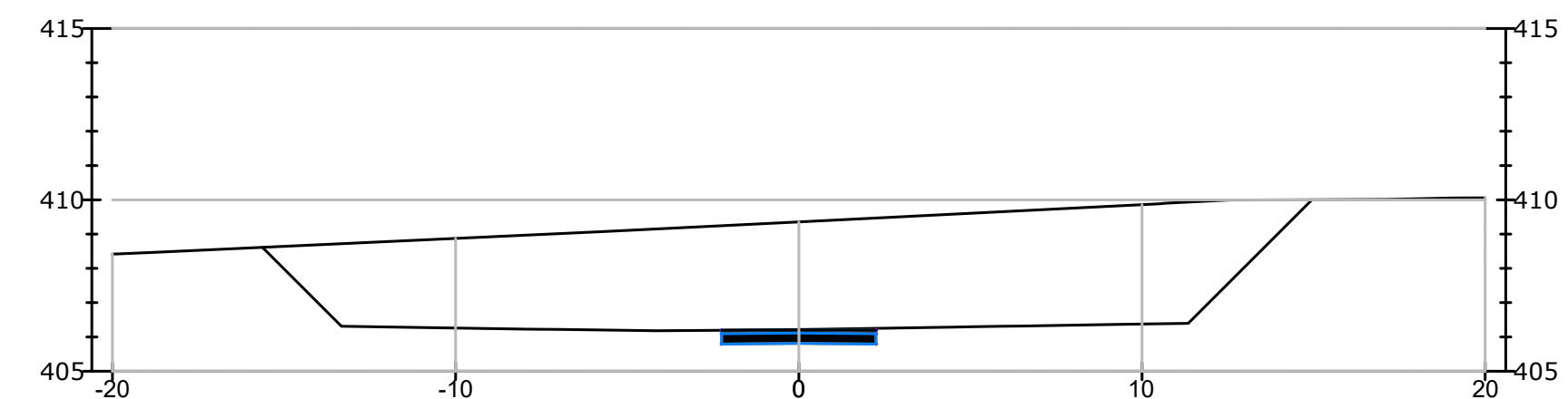
PROGRESSIVE TERRENO				
QUOTE TERRENO		406.17	406.19	406.17
DISTANZE PARZIALI TERRENO		2.25	2.25	2.25
PROGRESSIVE PROGETTO		406.17	406.19	406.17
QUOTE PROGETTO		406.17	406.19	406.17
DISTANZE PARZIALI PROGETTO		2.25	2.25	2.25

IR WTC 3
Sezione 4
Progressiva: 0+060
Scala: 1:200
Quota di riferimento: 400



PROGRESSIVE TERRENO				
QUOTE TERRENO		406.67	406.70	406.67
DISTANZE PARZIALI TERRENO		2.25	2.25	2.25
PROGRESSIVE PROGETTO		406.67	406.70	406.67
QUOTE PROGETTO		406.67	406.70	406.67
DISTANZE PARZIALI PROGETTO		2.25	2.25	2.25

IR WTC 3
Sezione 8
Progressiva: 0+140
Scala: 1:200
Quota di riferimento: 405



PROGRESSIVE TERRENO				
QUOTE TERRENO		406.19	406.21	406.19
DISTANZE PARZIALI TERRENO		2.25	2.25	2.25
PROGRESSIVE PROGETTO		406.19	406.21	406.19
QUOTE PROGETTO		406.19	406.21	406.19
DISTANZE PARZIALI PROGETTO		2.25	2.25	2.25

**Regione Sardegna
Provincia di Sassari
Comune di Sant'Antonio di Gallura**

ANT S.r.l.

Sede: Sassari S.S. 23127 Piazza 1°° 1°°° 07050 Sassari (SS) Sardegna

(Proponente)

green & green

INGEGNERIA
Via S. Andrea 14/A
07050 Sassari (SS) Sardegna
Tel. 079 9999100
Fax 079 9999101
www.greenandgreen.it

(Progettista)

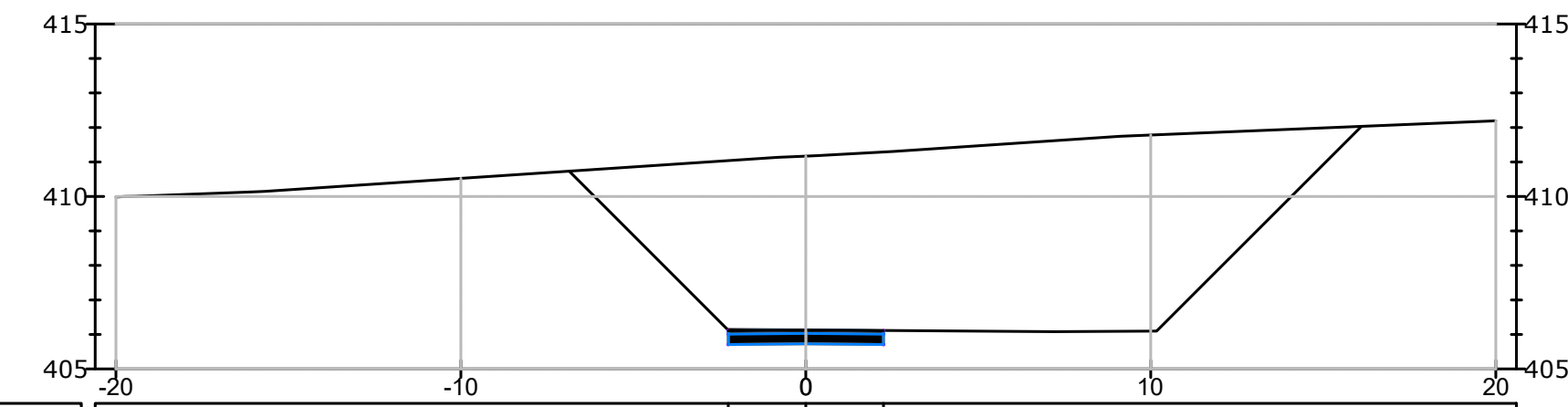
Impianto eolico di potenza nominale pari a 59.4 MW integrato con un sistema di accumulo di potenza nominale pari a 11.88 MW da realizzarsi nel Comune di Sant'Antonio di Gallura (SS)

REV.	DATA	DESCRIZIONE	PREPARATO	CONTROLLATO	APPROVATO
00	16/10/2023	Prima Emissione	A.Lo Feudo	D.Morelli	L. Splendido

NOME ELABORATO: Sezioni strade e piazzole

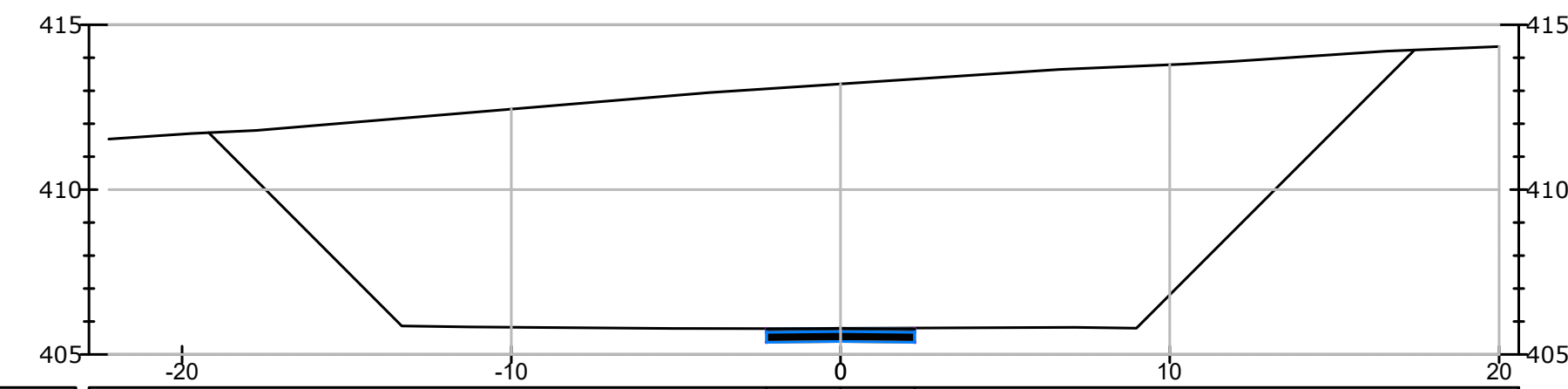
FORMATO	A0	FOLGIO	44 di 57
SCALA	1:200	Il tecnico Ing. Leonardo Splendido 	
NOME FILE	C23ANTW001P021T00 Sezioni strade e piazzole		

IR WTC 3
 Sezione 9
 Progressiva: 0+160
 Scala: 1:200
 Quota di Riferimento: 405



PROGRESSIVE TERRENO		-2,25	0,00	2,25
QUOTE TERRENO		406,11	406,11	406,11
DISTANZE PARZIALI TERRENO		2,25	2,25	2,25
PROGRESSIVE PROGETTO		-2,25	0,00	2,25
QUOTE PROGETTO		406,11	406,11	406,11
DISTANZE PARZIALI PROGETTO		2,25	2,25	2,25

IR WTC 3
 Sezione 10
 Progressiva: 0+180
 Scala: 1:200
 Quota di Riferimento: 405



PROGRESSIVE TERRENO		-2,25	0,00	2,25
QUOTE TERRENO		405,77	405,77	405,77
DISTANZE PARZIALI TERRENO		2,25	2,25	2,25
PROGRESSIVE PROGETTO		-2,25	0,00	2,25
QUOTE PROGETTO		405,77	405,77	405,77
DISTANZE PARZIALI PROGETTO		2,25	2,25	2,25

IR WTC 3
 Sezione 11
 Progressiva: 0+200
 Scala: 1:200
 Quota di Riferimento: 405



PROGRESSIVE TERRENO		-2,25	0,00	2,25
QUOTE TERRENO		405,59	405,59	405,59
DISTANZE PARZIALI TERRENO		2,25	2,25	2,25
PROGRESSIVE PROGETTO		-2,25	0,00	2,25
QUOTE PROGETTO		405,59	405,59	405,59
DISTANZE PARZIALI PROGETTO		2,25	2,25	2,25

**Regione Sardegna
 Provincia di Sassari
 Comune di Sant'Antonio di Gallura**

ANT S.r.l. <small>07050 Murtadu S. S. (SS) Via S. Maria 101 - 07050 C.A.P. 07050 - Tel. 079/2211111 www.antgroup.it</small>	green & green <small>INGEGNERIA Via S. Maria 101 - 07050 C.A.P. 07050 - Tel. 079/2211111 www.greenandgreen.it</small>
(Proponente)	(Progettista)

PROGETTO

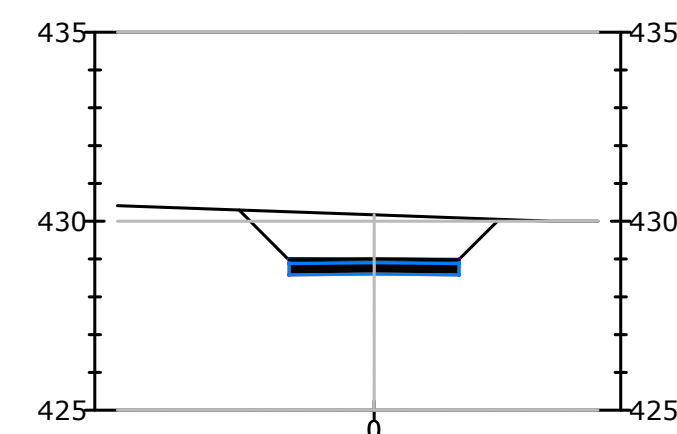
Impianto eolico di potenza nominale pari a 59,4 MW integrato con un sistema di accumulo di potenza nominale pari a 11,88 MW da realizzarsi nel Comune di Sant'Antonio di Gallura (SS)

REV.	DATA	DESCRIZIONE	PREPARATO	CONTROLLATO	APPROVATO
00	16/10/2023	Prima Emissione	A.Lo Feudo	D.Morelli	L. Sblendido

NOME ELABORATO: Sezioni strade e piazzole

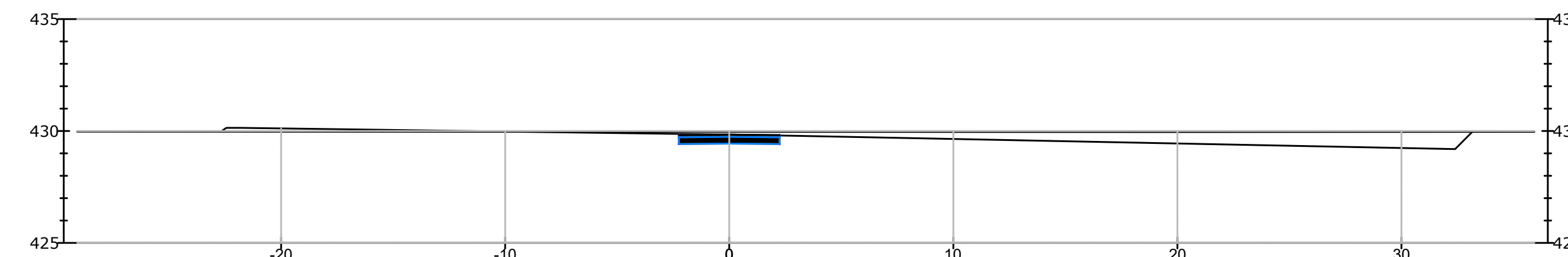
FORMATO: A0	FOGLIO: 45 di 57	Il tecnico Ing. Leonardo Sblendido
SCALA: 1:200	NOME FILE: C23ANTW001P021T00 Sezioni strade e piazzole	

IR WTC 4
Sezione 1
Progressiva: 0+000
Scala: 1:200
Quota di Riferimento: 425



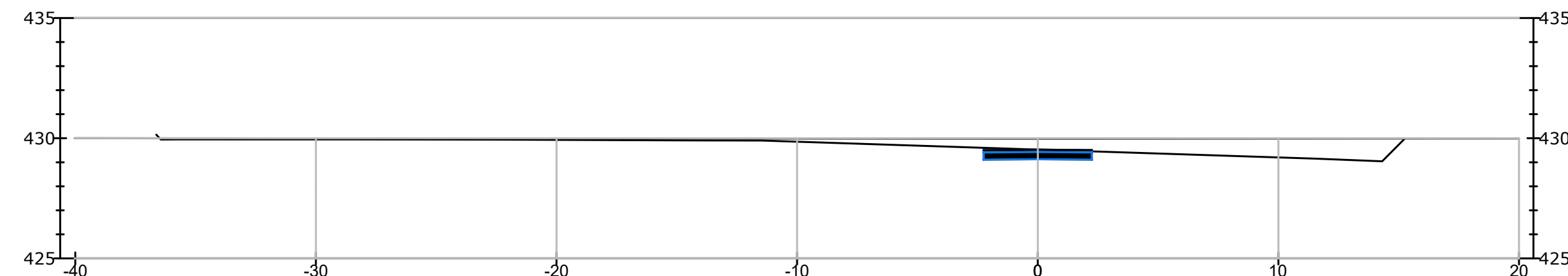
PROGRESSIVE TERRENO	-2,5	0,0	2,5
QUOTE TERRENO	428,98	429,00	428,98
DISTANZE PARZIALI TERRENO	2,5	2,5	
PROGRESSIVE PROGETTO	-2,5	0,0	2,5
QUOTE PROGETTO	428,98	429,00	428,98
DISTANZE PARZIALI PROGETTO	2,5	2,5	

IR WTC 4
Sezione 5
Progressiva: 0+080
Scala: 1:200
Quota di Riferimento: 425



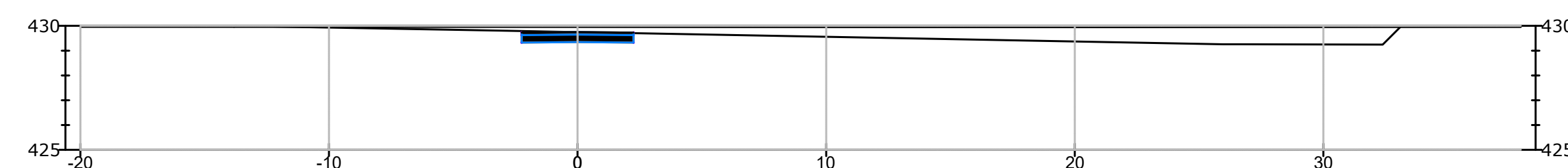
PROGRESSIVE TERRENO	-2,5	0,0	2,5
QUOTE TERRENO	429,02	429,04	429,02
DISTANZE PARZIALI TERRENO	2,5	2,5	
PROGRESSIVE PROGETTO	-2,5	0,0	2,5
QUOTE PROGETTO	429,02	429,04	429,02
DISTANZE PARZIALI PROGETTO	2,5	2,5	

IR WTC 4
Sezione 2
Progressiva: 0+020
Scala: 1:200
Quota di Riferimento: 425



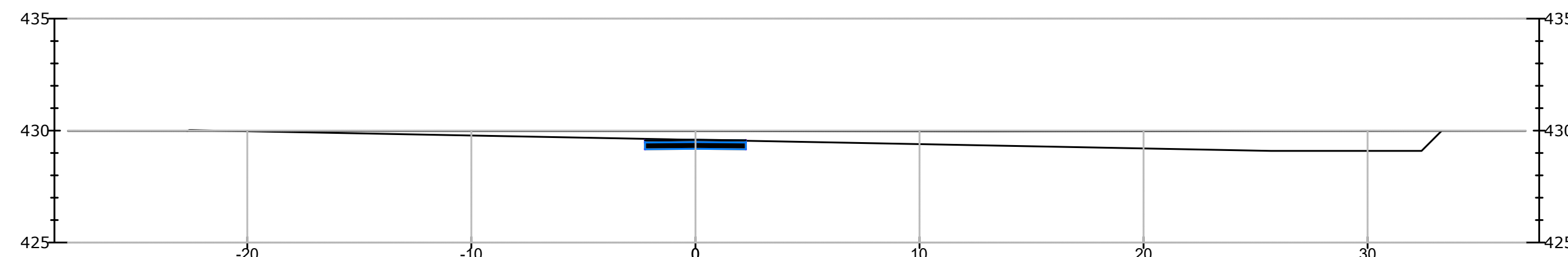
PROGRESSIVE TERRENO	-2,5	0,0	2,5
QUOTE TERRENO	429,59	429,57	429,59
DISTANZE PARZIALI TERRENO	2,5	2,5	
PROGRESSIVE PROGETTO	-2,5	0,0	2,5
QUOTE PROGETTO	429,59	429,57	429,59
DISTANZE PARZIALI PROGETTO	2,5	2,5	

IR WTC 4
Sezione 6
Progressiva: 0+100
Scala: 1:200
Quota di Riferimento: 425



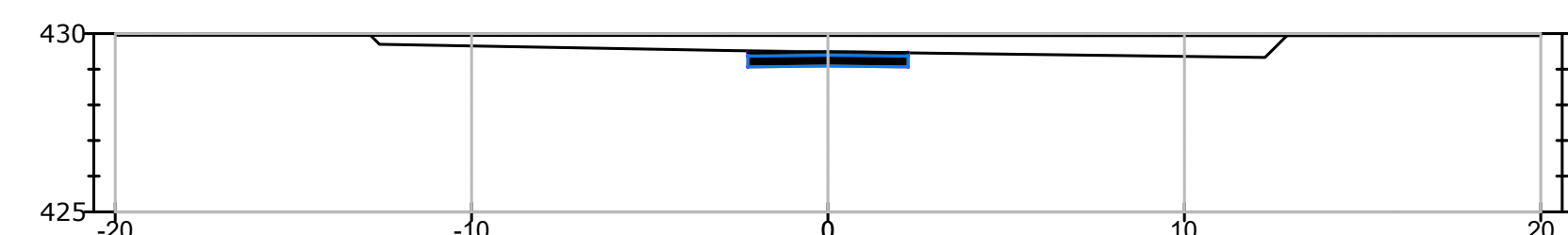
PROGRESSIVE TERRENO	-2,5	0,0	2,5
QUOTE TERRENO	429,7	429,7	429,7
DISTANZE PARZIALI TERRENO	2,5	2,5	
PROGRESSIVE PROGETTO	-2,5	0,0	2,5
QUOTE PROGETTO	429,7	429,7	429,7
DISTANZE PARZIALI PROGETTO	2,5	2,5	

IR WTC 4
Sezione 3
Progressiva: 0+040
Scala: 1:200
Quota di Riferimento: 425



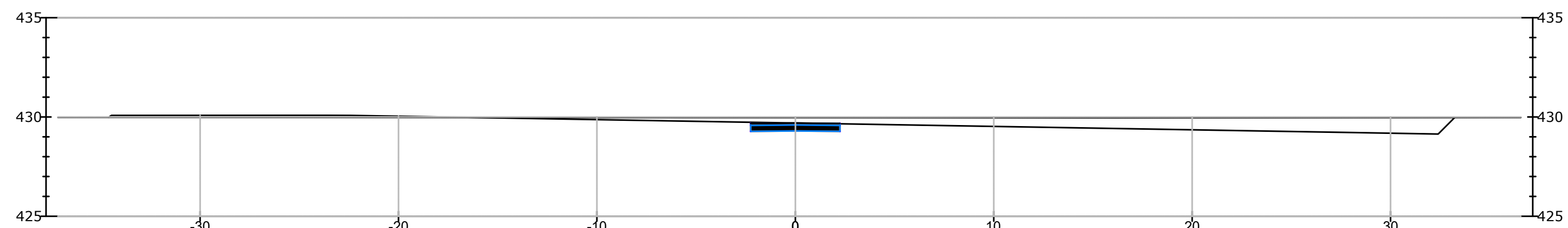
PROGRESSIVE TERRENO	-2,5	0,0	2,5
QUOTE TERRENO	428,98	428,99	428,98
DISTANZE PARZIALI TERRENO	2,5	2,5	
PROGRESSIVE PROGETTO	-2,5	0,0	2,5
QUOTE PROGETTO	428,98	428,99	428,98
DISTANZE PARZIALI PROGETTO	2,5	2,5	

IR WTC 4
Sezione 7
Progressiva: 0+120
Scala: 1:200
Quota di Riferimento: 425



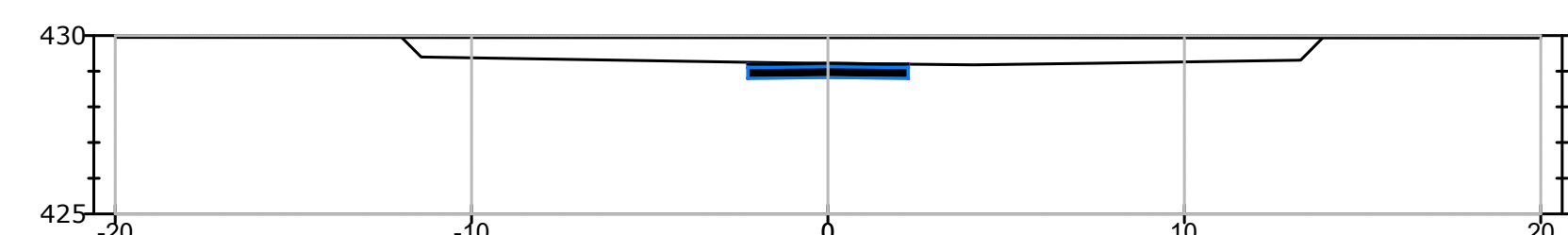
PROGRESSIVE TERRENO	-2,5	0,0	2,5
QUOTE TERRENO	428,46	428,49	428,46
DISTANZE PARZIALI TERRENO	2,5	2,5	
PROGRESSIVE PROGETTO	-2,5	0,0	2,5
QUOTE PROGETTO	428,46	428,49	428,46
DISTANZE PARZIALI PROGETTO	2,5	2,5	

IR WTC 4
Sezione 4
Progressiva: 0+060
Scala: 1:200
Quota di Riferimento: 425



PROGRESSIVE TERRENO	-2,5	0,0	2,5
QUOTE TERRENO	428,67	428,70	428,67
DISTANZE PARZIALI TERRENO	2,5	2,5	
PROGRESSIVE PROGETTO	-2,5	0,0	2,5
QUOTE PROGETTO	428,67	428,70	428,67
DISTANZE PARZIALI PROGETTO	2,5	2,5	

IR WTC 4
Sezione 8
Progressiva: 0+140
Scala: 1:200
Quota di Riferimento: 425



PROGRESSIVE TERRENO	-2,5	0,0	2,5
QUOTE TERRENO	428,39	428,2	428,39
DISTANZE PARZIALI TERRENO	2,5	2,5	
PROGRESSIVE PROGETTO	-2,5	0,0	2,5
QUOTE PROGETTO	428,39	428,2	428,39
DISTANZE PARZIALI PROGETTO	2,5	2,5	

**Regione Sardegna
Provincia di Sassari
Comune di Sant'Antonio di Gallura**

ANT S.r.l.

Strada 10, 07010 Sant'Antonio di Gallura (SS)
C.A.P. 07010
C.O.A. 07010

(Proponente)

INGEGNERIA
C/O STUDIO
Via S. Maria S. S. 10
07010 Sant'Antonio di Gallura (SS)
Tel. 079 9999999
www.greengreen.it

(Progettista)

Impianto eolico di potenza nominale pari a 59,4 MW integrato con un sistema di accumulo di potenza nominale pari a 11,88 MW da realizzarsi nel Comune di Sant'Antonio di Gallura (SS)

REV.	DATA	DESCRIZIONE	PREPARATO	CONTROLLATO	APPROVATO
00	16/10/2023	Prima Emissione	A.Lo Feudo	D. Morelli	L. Sblendido

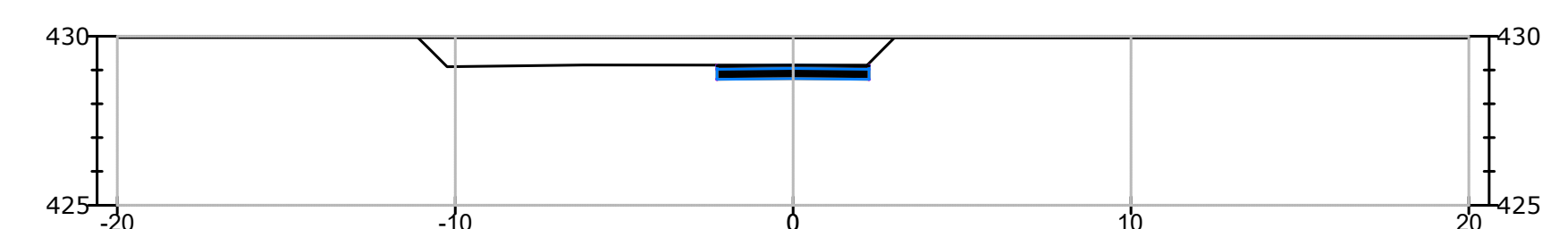
NOME ELABORATO: Sezioni strade e piazzole

FORMATO	FOLGIO	Il tecnico Ing. Leonardo Sblendido
A0	46 di 57	

SCALA: 1:200

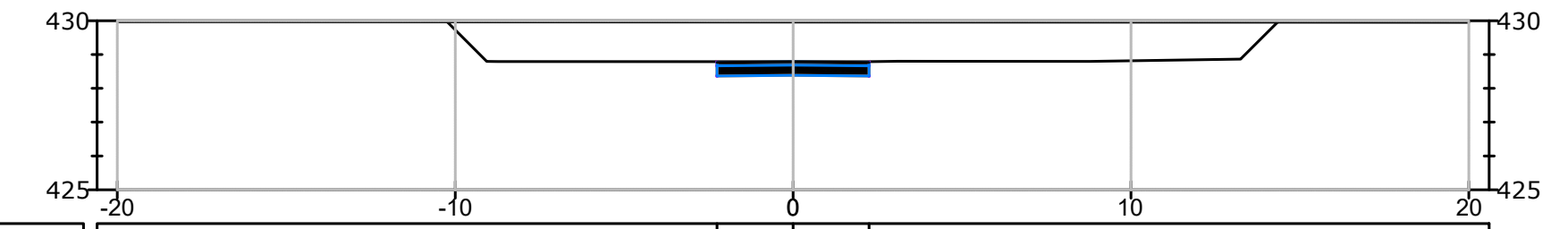
NOME FILE: C23ANTW001P021T00 Sezioni strade e piazzole

IR WTC 4
 Sezione 9
 Progressiva: 0+160
 Scala: 1:200
 Quota di Riferimento: 425



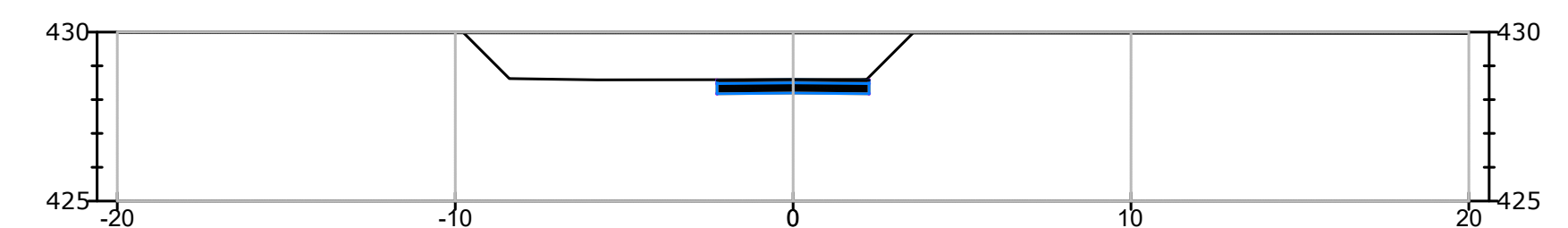
PROGRESSIVE TERRENO				
QUOTE TERRENO		428.12	428.15	428.12
DISTANZE PARZIALI TERRENO		2,25	2,25	
PROGRESSIVE PROGETTO		428.12	428.15	428.12
QUOTE PROGETTO		428.12	428.15	428.12
DISTANZE PARZIALI PROGETTO		2,25	2,25	

IR WTC 4
 Sezione 10
 Progressiva: 0+180
 Scala: 1:200
 Quota di Riferimento: 425



PROGRESSIVE TERRENO				
QUOTE TERRENO		428.78	428.79	428.76
DISTANZE PARZIALI TERRENO		2,25	2,25	
PROGRESSIVE PROGETTO		428.78	428.79	428.76
QUOTE PROGETTO		428.78	428.79	428.76
DISTANZE PARZIALI PROGETTO		2,25	2,25	

IR WTC 4
 Sezione 11
 Progressiva: 0+200
 Scala: 1:200
 Quota di Riferimento: 425



PROGRESSIVE TERRENO				
QUOTE TERRENO		428.57	428.60	428.57
DISTANZE PARZIALI TERRENO		2,25	2,25	
PROGRESSIVE PROGETTO		428.57	428.60	428.57
QUOTE PROGETTO		428.57	428.60	428.57
DISTANZE PARZIALI PROGETTO		2,25	2,25	

**Regione Sardegna
 Provincia di Sassari
 Comune di Sant'Antonio di Gallura**

ANT S.r.l <small>07050 Murole (SS) - Via S. Maria 101 - Tel. 079 9211111 - Fax 079 9211112 C.A.B. 07050 Murole (SS) - Sardegna</small> (Proponente)	 <small>WE ENGINEERING Via S. Maria 101 - 07050 Murole (SS) - Sardegna Tel. 079 9211111 - Fax 079 9211112 C.A.B. 07050 Murole (SS) - Sardegna</small> (Progettista)
---	--

PROGETTO

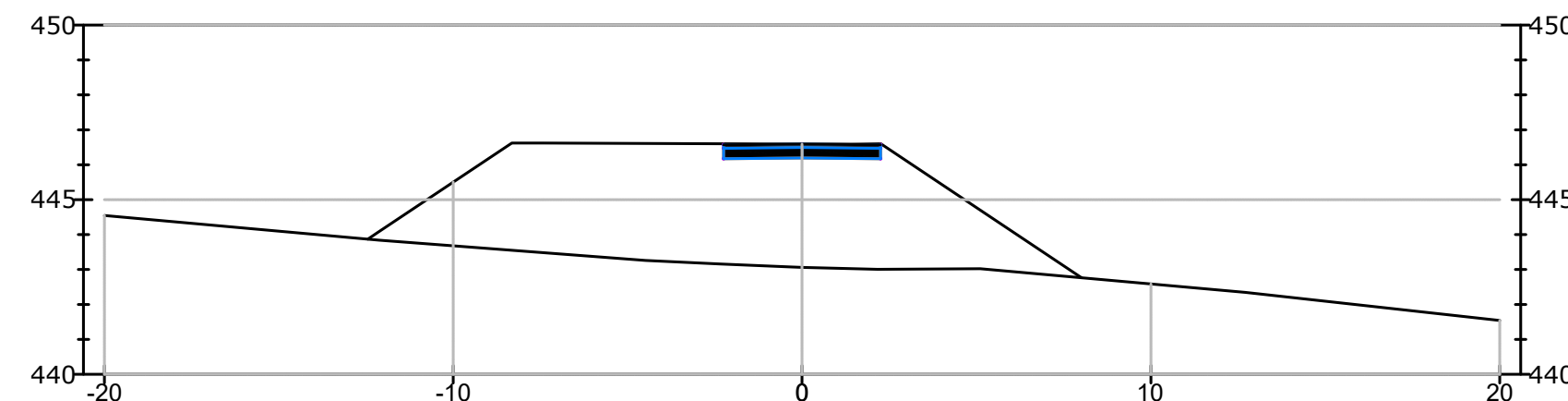
Impianto eolico di potenza nominale pari a 59,4 MW integrato con un sistema di accumulo di potenza nominale pari a 11,88 MW da realizzarsi nel Comune di Sant'Antonio di Gallura (SS)

REV.	DATA	DESCRIZIONE	PREPARATO	CONTROLLATO	APPROVATO
00	16/10/2023	Prima Emissione	A.Lo Feudo	D. Morelli	L. Splendido

NOME ELABORATO: Sezioni strade e piazzole

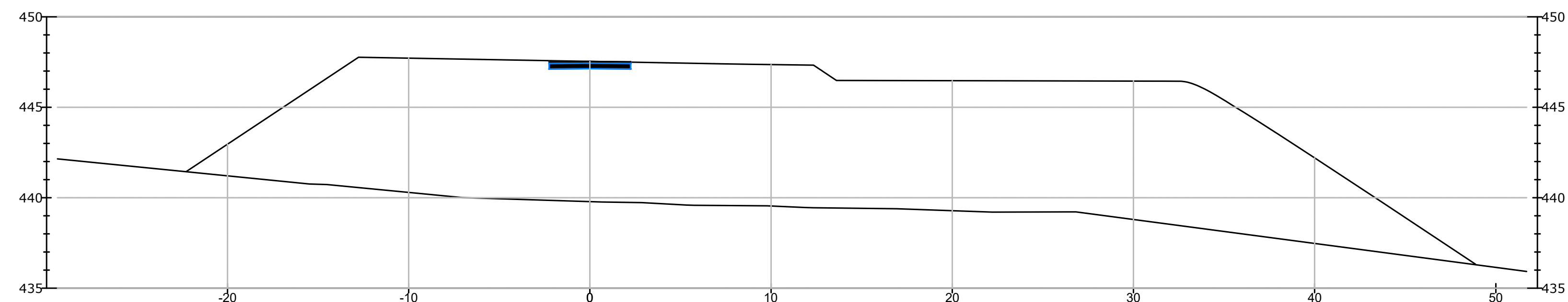
FORMATO: A0	FOGLIO: 47 di 57	Il tecnico Ing. Leonardo Splendido
SCALA: 1:200	NOME FILE: C23ANTW001P021T00 Sezioni strade e piazzole	

IR WTC 5
Sezione 1
Progressiva: 0+020
Scala: 1:200
Quota di Riferimento: 440



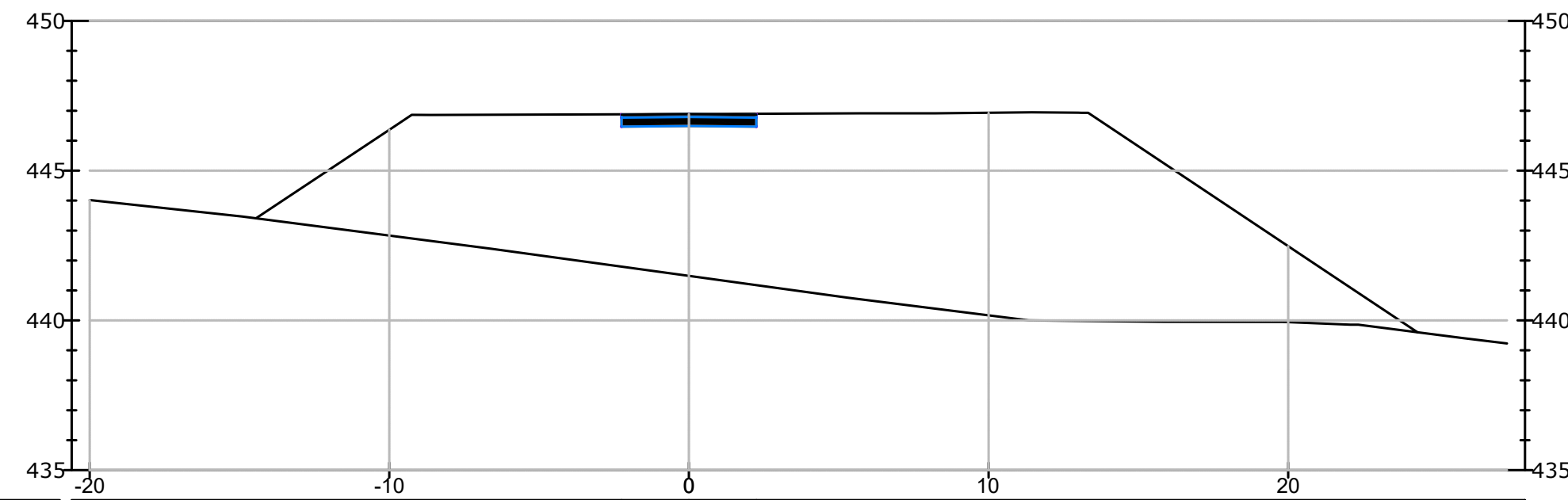
PROGRESSIVE TERRENO		-2,25	0,00	2,25
QUOTE TERRENO		446,57	446,59	446,57
DISTANZE PARZIALI TERRENO		2,25	2,25	
PROGRESSIVE PROGETTO		-2,25	0,00	2,25
QUOTE PROGETTO		446,57	446,59	446,57
DISTANZE PARZIALI PROGETTO		2,25	2,25	

IR WTC 5
Sezione 5
Progressiva: 0+100
Scala: 1:200
Quota di Riferimento: 435



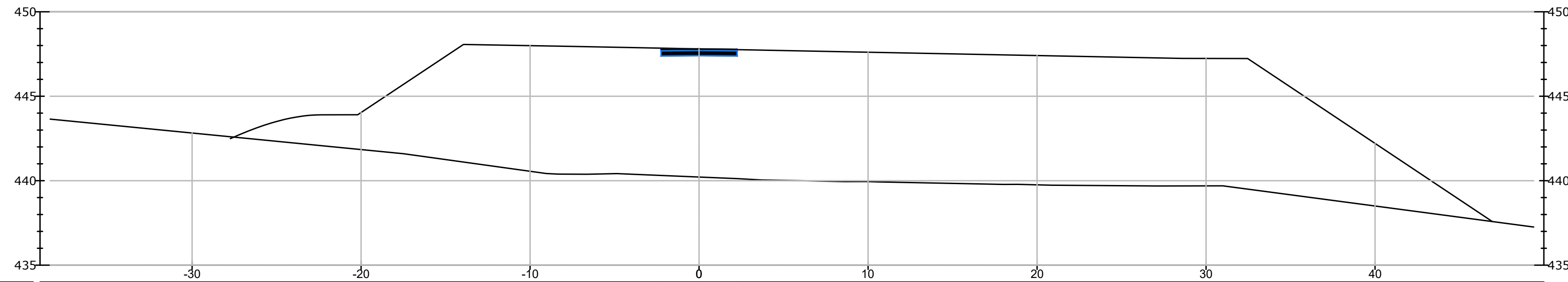
PROGRESSIVE TERRENO		-2,25	0,00	2,25
QUOTE TERRENO		445,51	445,53	445,51
DISTANZE PARZIALI TERRENO		2,25	2,25	
PROGRESSIVE PROGETTO		-2,25	0,00	2,25
QUOTE PROGETTO		445,51	445,53	445,51
DISTANZE PARZIALI PROGETTO		2,25	2,25	

IR WTC 5
Sezione 2
Progressiva: 0+040
Scala: 1:200
Quota di Riferimento: 435



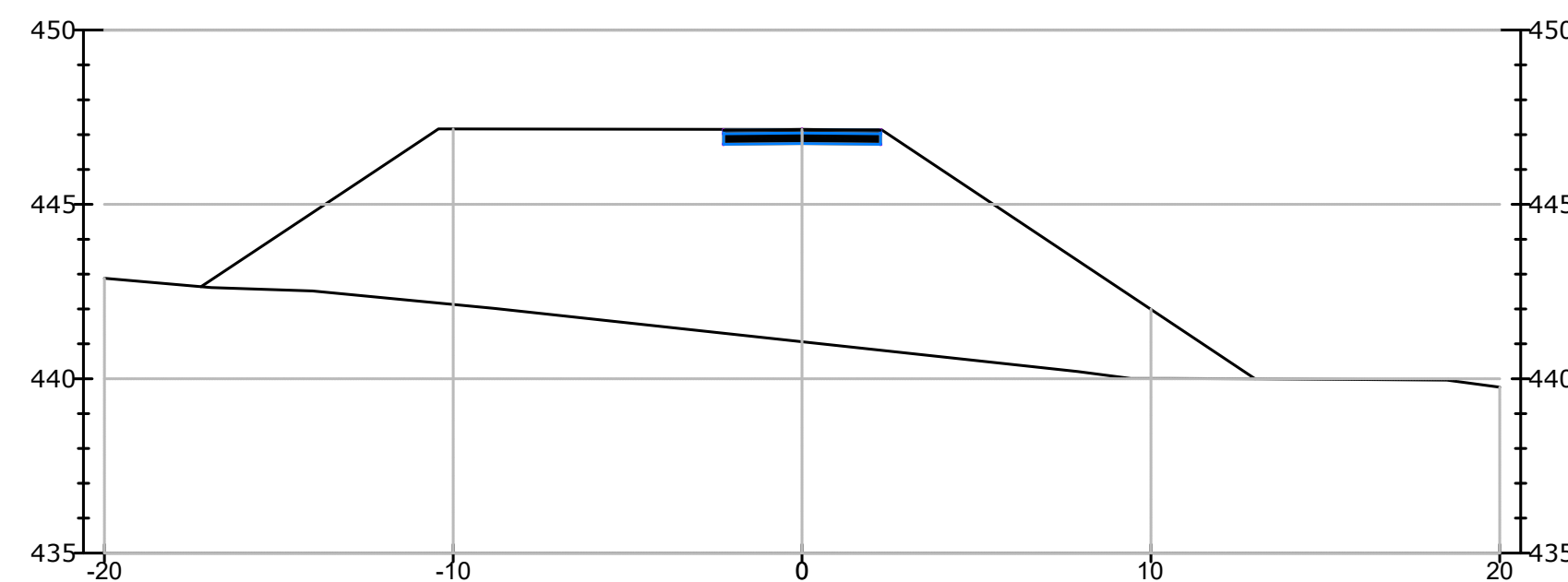
PROGRESSIVE TERRENO		-2,25	0,00	2,25
QUOTE TERRENO		446,07	446,09	446,07
DISTANZE PARZIALI TERRENO		2,25	2,25	
PROGRESSIVE PROGETTO		-2,25	0,00	2,25
QUOTE PROGETTO		446,07	446,09	446,07
DISTANZE PARZIALI PROGETTO		2,25	2,25	

IR WTC 5
Sezione 6
Progressiva: 0+120
Scala: 1:200
Quota di Riferimento: 435



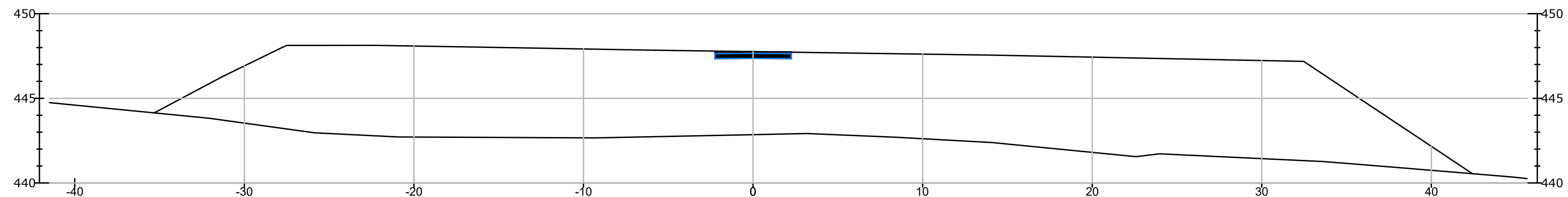
PROGRESSIVE TERRENO		-2,25	0,00	2,25
QUOTE TERRENO		441,78	441,80	441,78
DISTANZE PARZIALI TERRENO		2,25	2,25	
PROGRESSIVE PROGETTO		-2,25	0,00	2,25
QUOTE PROGETTO		441,78	441,80	441,78
DISTANZE PARZIALI PROGETTO		2,25	2,25	

IR WTC 5
Sezione 3
Progressiva: 0+080
Scala: 1:200
Quota di Riferimento: 435



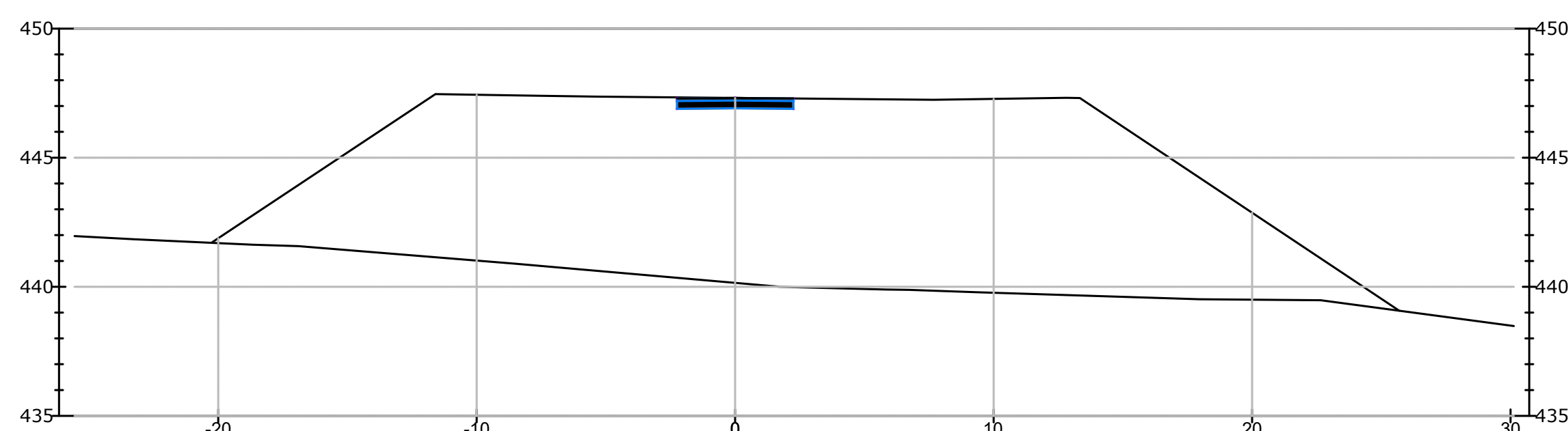
PROGRESSIVE TERRENO		-2,25	0,00	2,25
QUOTE TERRENO		447,13	447,15	447,13
DISTANZE PARZIALI TERRENO		2,25	2,25	
PROGRESSIVE PROGETTO		-2,25	0,00	2,25
QUOTE PROGETTO		447,13	447,15	447,13
DISTANZE PARZIALI PROGETTO		2,25	2,25	

IR WTC 5
Sezione 7
Progressiva: 0+140
Scala: 1:200
Quota di Riferimento: 440



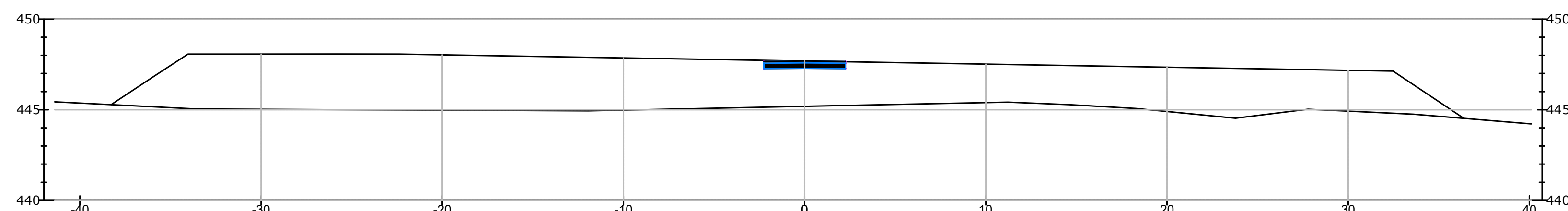
PROGRESSIVE TERRENO		-2,25	0,00	2,25
QUOTE TERRENO		447,74	447,76	447,74
DISTANZE PARZIALI TERRENO		2,25	2,25	
PROGRESSIVE PROGETTO		-2,25	0,00	2,25
QUOTE PROGETTO		447,74	447,76	447,74
DISTANZE PARZIALI PROGETTO		2,25	2,25	

IR WTC 5
Sezione 4
Progressiva: 0+080
Scala: 1:200
Quota di Riferimento: 435



PROGRESSIVE TERRENO		-2,25	0,00	2,25
QUOTE TERRENO		442,29	442,31	442,29
DISTANZE PARZIALI TERRENO		2,25	2,25	
PROGRESSIVE PROGETTO		-2,25	0,00	2,25
QUOTE PROGETTO		442,29	442,31	442,29
DISTANZE PARZIALI PROGETTO		2,25	2,25	

IR WTC 5
Sezione 8
Progressiva: 0+160
Scala: 1:200
Quota di Riferimento: 440



PROGRESSIVE TERRENO		-2,25	0,00	2,25
QUOTE TERRENO		441,06	441,08	441,06
DISTANZE PARZIALI TERRENO		2,25	2,25	
PROGRESSIVE PROGETTO		-2,25	0,00	2,25
QUOTE PROGETTO		441,06	441,08	441,06
DISTANZE PARZIALI PROGETTO		2,25	2,25	

**Regione Sardegna
Provincia di Sassari
Comune di Sant'Antonio di Gallura**

ANT S.r.l

Strada 10, 07010 Sant'Antonio di Gallura (SS)
C.A.P. 07010
C.O.A. 07010

(Proponente)

green & green

INGEGNERIA
Via S. Maria S. S. 10, 07010 Sant'Antonio di Gallura (SS)
C.A.P. 07010
C.O.A. 07010

(Progettista)

Impianto eolico di potenza nominale pari a 59,4 MW integrato con un sistema di accumulo di potenza nominale pari a 11,88 MW da realizzarsi nel Comune di Sant'Antonio di Gallura (SS)

REV.	DATA	DESCRIZIONE	PREPARATO	CONTROLLATO	APPROVATO
00	16/10/2023	Prima Emissione	A.Lo Feudo	D.Morelli	L. Splendidio

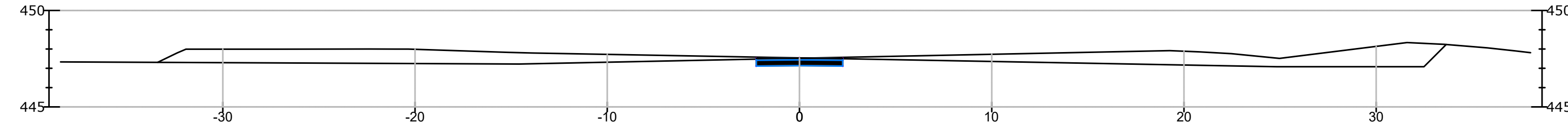
NOME ELABORATO: Sezioni strade e piazzole

FORMATO	FOLGIO	Il tecnico Ing. Leonardo Splendidio
A0	48 di 57	

SCALA: 1:200

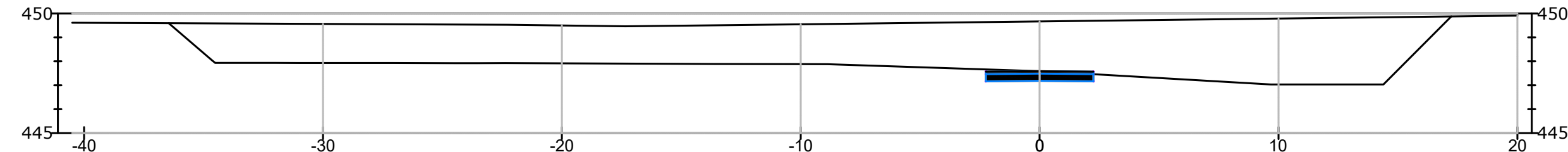
NOME FILE: C23ANTW001P021T00 Sezioni strade e piazzole

IR WIG 5
Sezione 9
Progressiva: 0+180
Scala: 1:200
Quota di Riferimento: 445



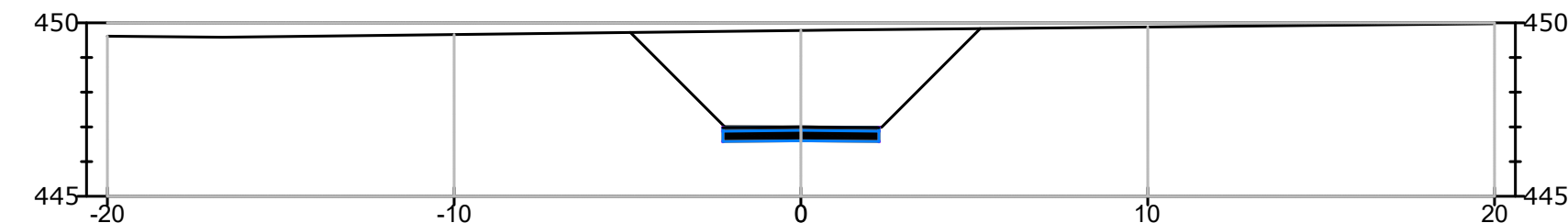
PROGRESSIVE TERRENO					
QUOTE TERRENO			41,32	41,32	41,32
DISTANZE PARZIALI TERRENO			2,5	0,0	2,5
PROGRESSIVE PROGETTO					
QUOTE PROGETTO			41,32	41,32	41,32
DISTANZE PARZIALI PROGETTO			2,5	2,5	

IR WIG 5
Sezione 10
Progressiva: 0+200
Scala: 1:200
Quota di Riferimento: 445



PROGRESSIVE TERRENO					
QUOTE TERRENO			41,39	41,39	41,39
DISTANZE PARZIALI TERRENO			2,5	2,5	
PROGRESSIVE PROGETTO					
QUOTE PROGETTO			41,39	41,39	41,39
DISTANZE PARZIALI PROGETTO			2,5	2,5	

IR WIG 5
Sezione 11
Progressiva: 0+216
Scala: 1:200
Quota di Riferimento: 445



PROGRESSIVE TERRENO					
QUOTE TERRENO			46,38	41,00	46,38
DISTANZE PARZIALI TERRENO			2,5	2,5	
PROGRESSIVE PROGETTO					
QUOTE PROGETTO			46,38	41,00	46,38
DISTANZE PARZIALI PROGETTO			2,5	2,5	

**Regione Sardegna
Provincia di Sassari
Comune di Sant'Antonio di Gallura**

ANT S.r.l. <small>10126 Sassari (SS) - Italy Cassa di Risparmio di Sassari SAS 01620000981</small>	green & green <small>WE ENGINEERING Via S. Maria S.S. 11 07030 Bannaro (SS) - Italy P.I. 01620000981 www.greenandgreen.it</small>
(Proponente)	(Progettista)

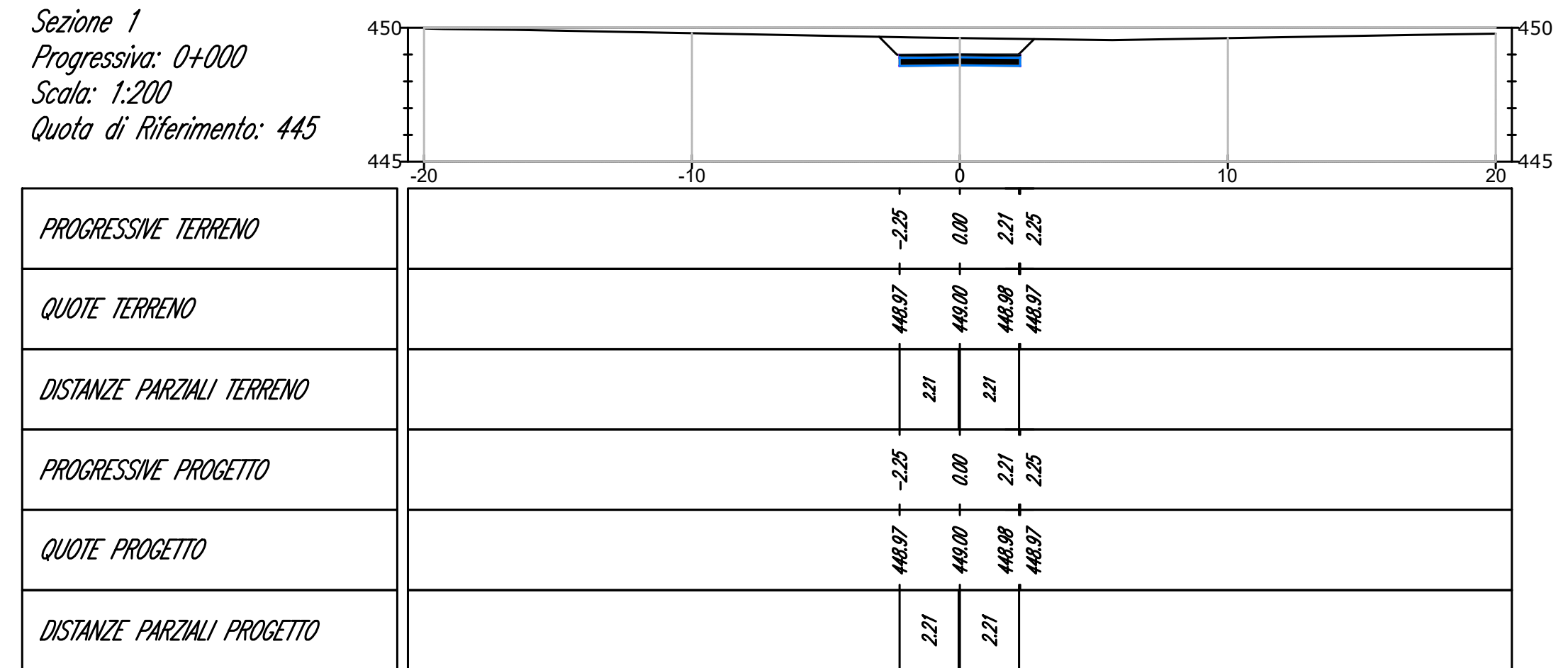
PROGETTO
Impianto eolico di potenza nominale pari a 59,4 MW integrato con un sistema di accumulo di potenza nominale pari a 11,88 MW da realizzarsi nel Comune di Sant'Antonio di Gallura (SS)

REV.	DATA	DESCRIZIONE	PREPARATO	CONTROLLATO	APPROVATO
00	16/10/2023	Prima Emissione	A.Lo Feudo	D.Morelli	L. Sblendido

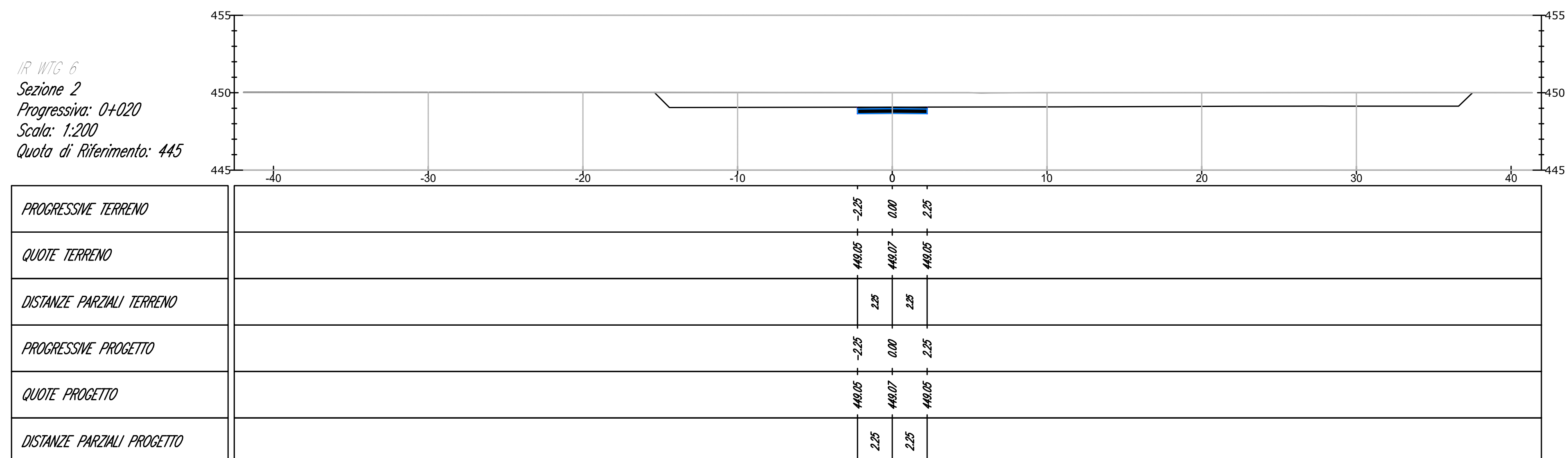
NOME ELABORATO: Sezioni strade e piazzole

FORMATO: A0	FOLGIO: 49 di 57	Il tecnico Ing. Leonardo Sblendido
SCALA: 1:200	NOME FILE: C23ANTW001P021T00 Sezioni strade e piazzole	


IR WTC 6
Sezione 1
Progressiva: 0+000
Scala: 1:200
Quota di Riferimento: 445




IR WTC 6
Sezione 2
Progressiva: 0+020
Scala: 1:200
Quota di Riferimento: 445



IR WTC 6
Sezione 3
Progressiva: 0+040
Scala: 1:200
Quota di Riferimento: 445



IR WTC 6
Sezione 4
Progressiva: 0+060
Scala: 1:200
Quota di Riferimento: 445



**Regione Sardegna
Provincia di Sassari
Comune di Sant'Antonio di Gallura**

ANT S.r.l

Strada 10, 07010 Sant'Antonio di Gallura (SS)
C.A.P. 07010

(Proponente)

WE ENGINEERING
Via S. Maria 10, 07010 Sant'Antonio di Gallura (SS)
P.I. 0155 0884 84225
www.greenandgreen.it

(Progettista)

PROGETTO

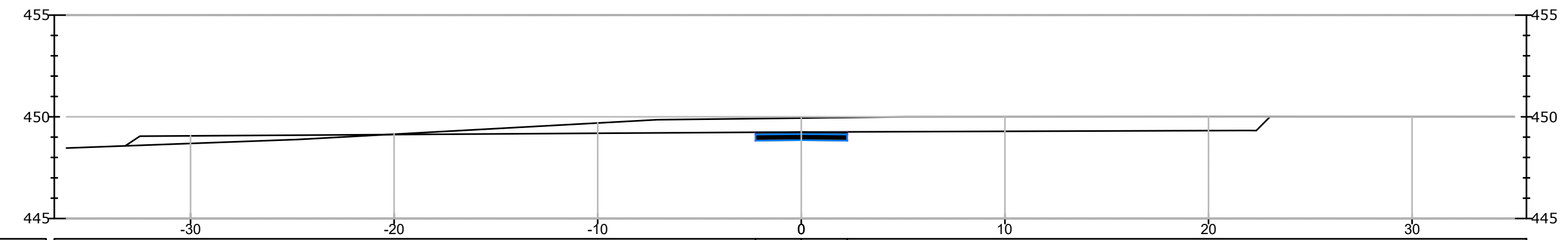
Impianto eolico di potenza nominale pari a 59,4 MW integrato con un sistema di accumulo di potenza nominale pari a 11,88 MW da realizzarsi nel Comune di Sant'Antonio di Gallura (SS)

REV.	DATA	DESCRIZIONE	PREPARATO	CONTROLLATO	APPROVATO
00	16/10/2023	Prima Emissione	A.Lo Feudo	D. Morelli	L. Splendido

NOME ELABORATO: Sezioni strade e piazzole

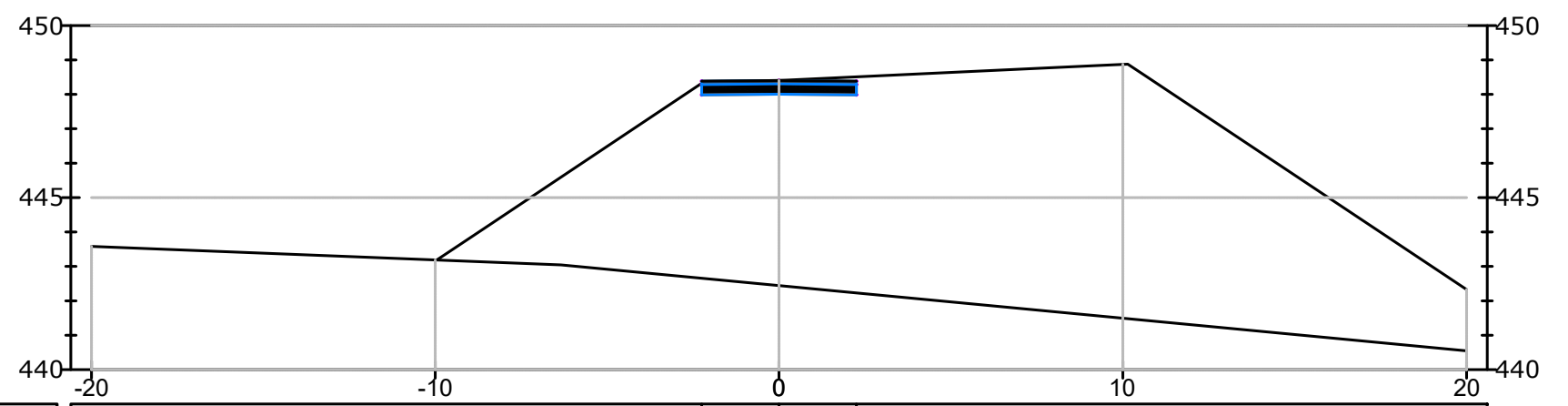
FORMATO	A0	FOGLIO	50 di 57	Il tecnico Ing. Leonardo Splendido
SCALA	1:200		NOME FILE	

IR WTC 6
Sezione 5
Progressiva: 0+080
Scala: 1:200
Quota di Riferimento: 445



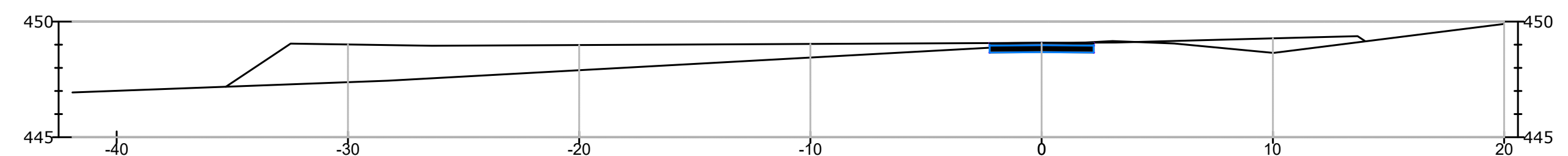
PROGRESSIVE TERRENO					
QUOTE TERRENO			449,27	448,25	449,27
DISTANZE PARZIALI TERRENO		2,25	0,00	2,25	
PROGRESSIVE PROGETTO			449,27	448,25	449,27
QUOTE PROGETTO			449,27	448,25	449,27
DISTANZE PARZIALI PROGETTO		2,25	0,00	2,25	

IR WTC 6
Sezione 9
Progressiva: 0+160
Scala: 1:200
Quota di Riferimento: 440



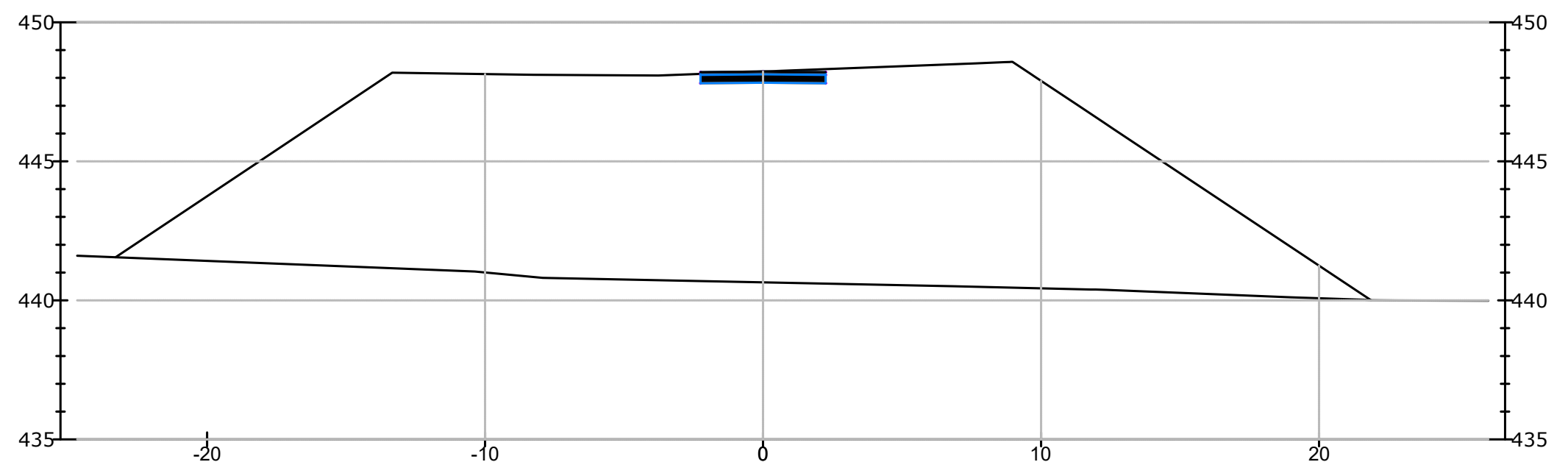
PROGRESSIVE TERRENO					
QUOTE TERRENO			446,8	446,40	446,8
DISTANZE PARZIALI TERRENO		2,25	0,00	2,25	
PROGRESSIVE PROGETTO			446,8	446,40	446,8
QUOTE PROGETTO			446,8	446,40	446,8
DISTANZE PARZIALI PROGETTO		2,25	0,00	2,25	

IR WTC 6
Sezione 6
Progressiva: 0+100
Scala: 1:200
Quota di Riferimento: 445



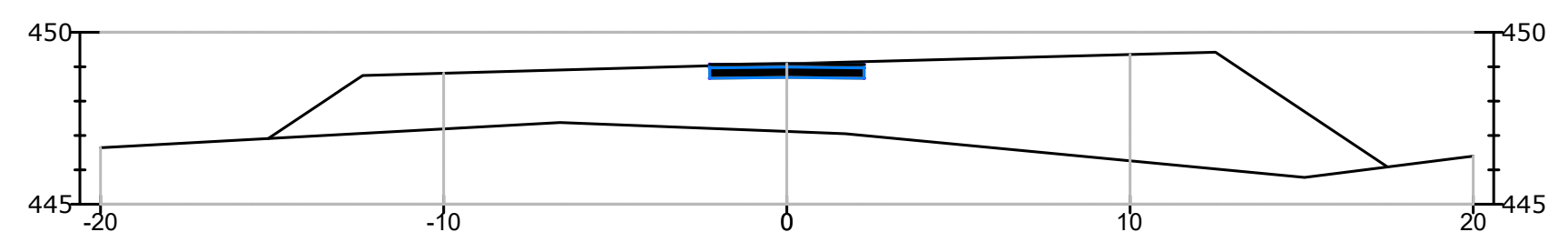
PROGRESSIVE TERRENO					
QUOTE TERRENO			449,16	448,08	449,16
DISTANZE PARZIALI TERRENO		2,25	0,00	2,25	
PROGRESSIVE PROGETTO			449,16	448,08	449,16
QUOTE PROGETTO			449,16	448,08	449,16
DISTANZE PARZIALI PROGETTO		2,25	0,00	2,25	

IR WTC 6
Sezione 10
Progressiva: 0+180
Scala: 1:200
Quota di Riferimento: 435



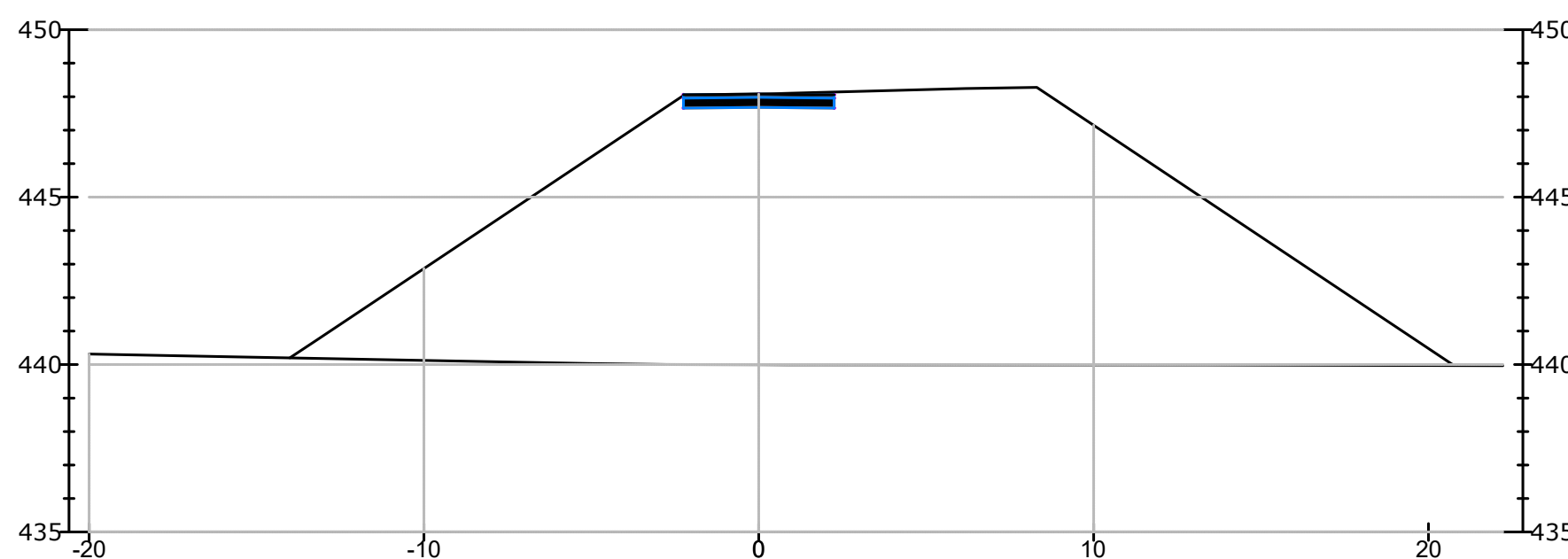
PROGRESSIVE TERRENO					
QUOTE TERRENO			442,71	442,31	442,71
DISTANZE PARZIALI TERRENO		2,25	0,00	2,25	
PROGRESSIVE PROGETTO			442,71	442,31	442,71
QUOTE PROGETTO			442,71	442,31	442,71
DISTANZE PARZIALI PROGETTO		2,25	0,00	2,25	

IR WTC 6
Sezione 7
Progressiva: 0+120
Scala: 1:200
Quota di Riferimento: 445



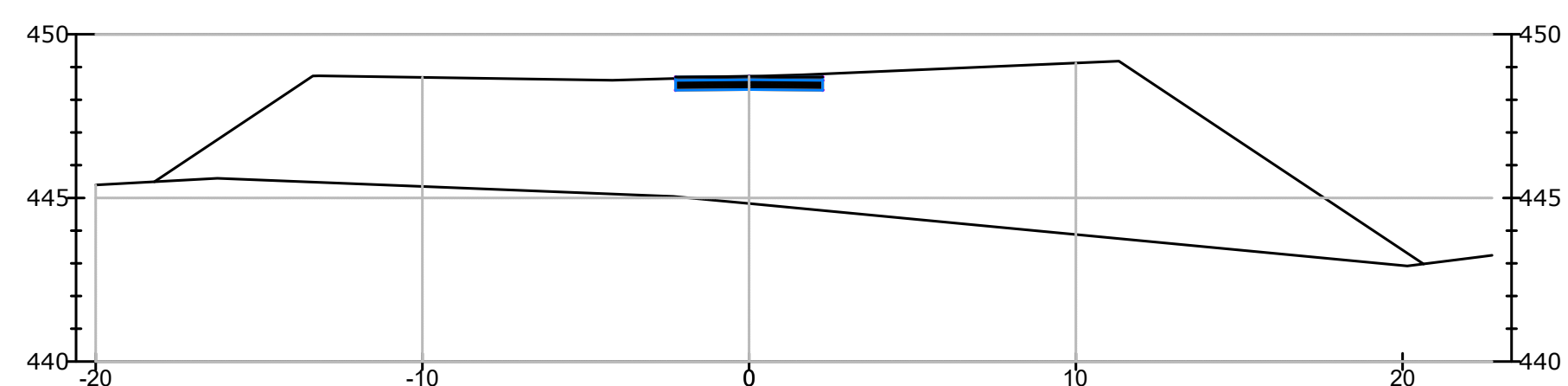
PROGRESSIVE TERRENO					
QUOTE TERRENO			448,07	448,08	448,07
DISTANZE PARZIALI TERRENO		2,25	0,00	2,25	
PROGRESSIVE PROGETTO			448,07	448,08	448,07
QUOTE PROGETTO			448,07	448,08	448,07
DISTANZE PARZIALI PROGETTO		2,25	0,00	2,25	

IR WTC 6
Sezione 11
Progressiva: 0+200
Scala: 1:200
Quota di Riferimento: 435



PROGRESSIVE TERRENO					
QUOTE TERRENO			446,8	446,8	446,8
DISTANZE PARZIALI TERRENO		2,25	0,00	2,25	
PROGRESSIVE PROGETTO			446,8	446,8	446,8
QUOTE PROGETTO			446,8	446,8	446,8
DISTANZE PARZIALI PROGETTO		2,25	0,00	2,25	

IR WTC 6
Sezione 8
Progressiva: 0+140
Scala: 1:200
Quota di Riferimento: 440



PROGRESSIVE TERRENO					
QUOTE TERRENO			446,89	446,71	446,89
DISTANZE PARZIALI TERRENO		2,25	0,00	2,25	
PROGRESSIVE PROGETTO			446,89	446,71	446,89
QUOTE PROGETTO			446,89	446,71	446,89
DISTANZE PARZIALI PROGETTO		2,25	0,00	2,25	

**Regione Sardegna
Provincia di Sassari
Comune di Sant'Antonio di Gallura**

ANT S.r.l.

Strada Nazionale 6
21017 Piana (SS) - Sardegna
C.A.P. 07040 - P.I. 01558440909

(Proponente)

WE ENGINEERING
Via S. Anna, 14
07040 Piana (SS) - Sardegna
P.I. 01558440909
C.A.P. 07040 - P.I. 01558440909

(Progettista)

Progetto

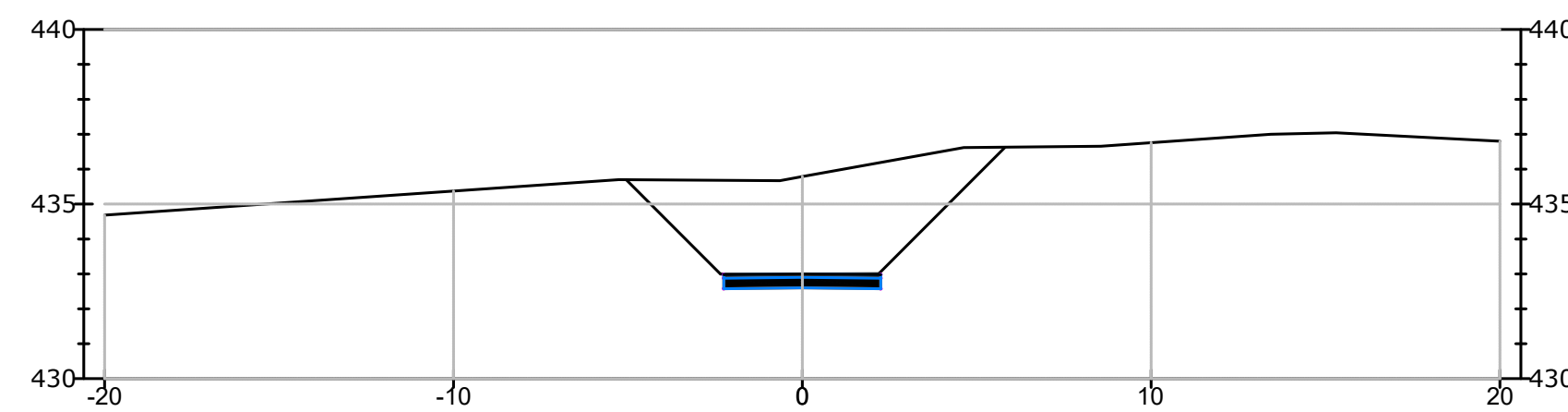
Impianto eolico di potenza nominale pari a 59,4 MW integrato con un sistema di accumulo di potenza nominale pari a 11,88 MW da realizzarsi nel Comune di Sant'Antonio di Gallura (SS)

REV.	DATA	DESCRIZIONE	PREPARATO	CONTROLLATO	APPROVATO
00	16/10/2023	Prima Emissione	A.Lo Feudo	D.Morelli	L. Splendidò

NOME ELABORATO: Sezioni strade e piazzole

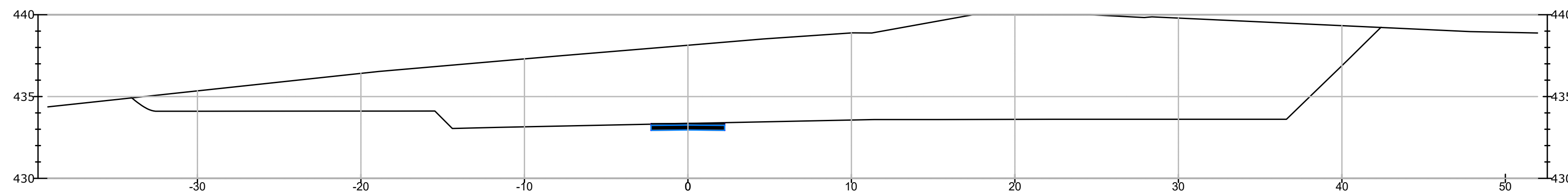
FORMATO	F0GLIO	Il tecnico Ing. Leonardo Splendidò
A0	51 di 57	
SCALA	1:200	
NOME FILE	C23ANTW001P021T00 Sezioni strade e piazzole	

IR WTC 7
Sezione 1
Progressiva: 0+000
Scala: 1:200
Quota di Riferimento: 4,30



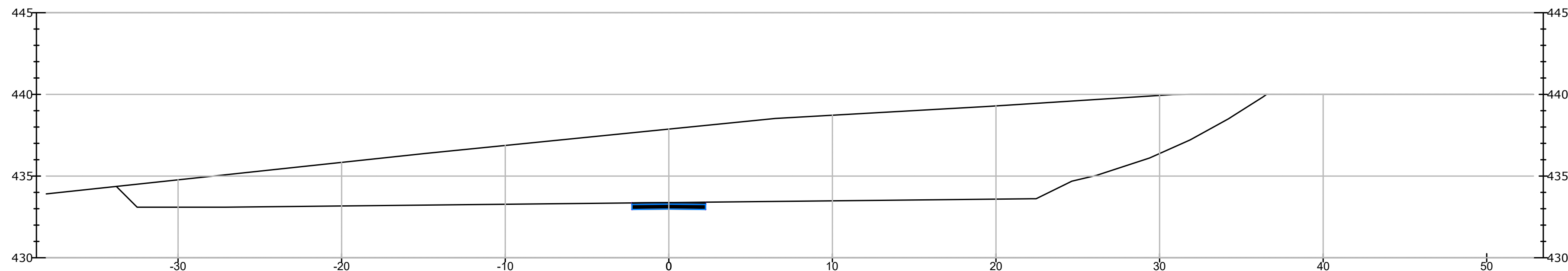
PROGRESSIVE TERRENO		-2,25		2,25
QUOTE TERRENO		412,8	411,0	412,8
DISTANZE PARZIALI TERRENO		2,25	0,00	2,25
PROGRESSIVE PROGETTO		-2,25		2,25
QUOTE PROGETTO		412,8	411,0	412,8
DISTANZE PARZIALI PROGETTO		2,25	2,25	2,25

IR WTC 7
Sezione 2
Progressiva: 0+020
Scala: 1:200
Quota di Riferimento: 4,30



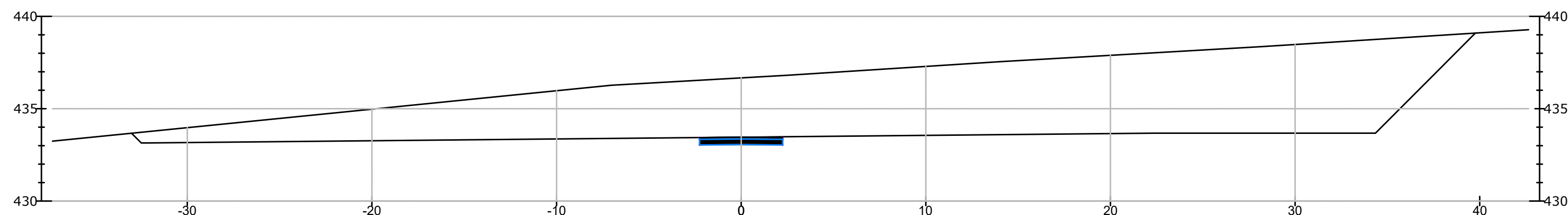
PROGRESSIVE TERRENO		-2,25		2,25
QUOTE TERRENO		411,1	411,8	411,1
DISTANZE PARZIALI TERRENO		2,25	2,25	2,25
PROGRESSIVE PROGETTO		-2,25		2,25
QUOTE PROGETTO		411,1	411,8	411,1
DISTANZE PARZIALI PROGETTO		2,25	2,25	2,25

IR WTC 7
Sezione 3
Progressiva: 0+040
Scala: 1:200
Quota di Riferimento: 4,30



PROGRESSIVE TERRENO		-2,25		2,25
QUOTE TERRENO		411,8	411,8	411,8
DISTANZE PARZIALI TERRENO		2,25	2,25	2,25
PROGRESSIVE PROGETTO		-2,25		2,25
QUOTE PROGETTO		411,8	411,8	411,8
DISTANZE PARZIALI PROGETTO		2,25	2,25	2,25

IR WTC 7
Sezione 4
Progressiva: 0+060
Scala: 1:200
Quota di Riferimento: 4,30



PROGRESSIVE TERRENO		-2,25		2,25
QUOTE TERRENO		411,4	411,4	411,4
DISTANZE PARZIALI TERRENO		2,25	2,25	2,25
PROGRESSIVE PROGETTO		-2,25		2,25
QUOTE PROGETTO		411,4	411,4	411,4
DISTANZE PARZIALI PROGETTO		2,25	2,25	2,25

**Regione Sardegna
Provincia di Sassari
Comune di Sant'Antonio di Gallura**

ANT S.r.l.

Sede: Sassari S.S. 21172 Sassari (SS) - Italy
Capitale Sociale: 2.000.000,00 Euro
Codice Fiscale: 02000000908

(Proponente)

green & green

INGEGNERIA
Via S. Andrea 1/A, 07100 Sassari (SS) - Italy
Tel. +39 079 2484125
www.greenandgreen.it

(Progettista)

PROGETTO

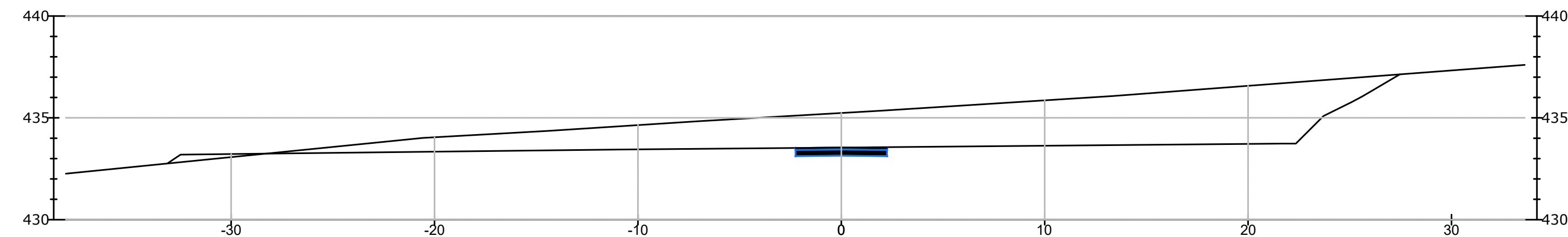
Impianto eolico di potenza nominale pari a 59,4 MW integrato con un sistema di accumulo di potenza nominale pari a 11,88 MW da realizzarsi nel Comune di Sant'Antonio di Gallura (SS)

REV.	DATA	DESCRIZIONE	PREPARATO	CONTROLLATO	APPROVATO
00	16/10/2023	Prima Emissione	A.Lo Feudo	D. Morelli	L. Splendidido

NOME ELABORATO: Sezioni strade e piazzole

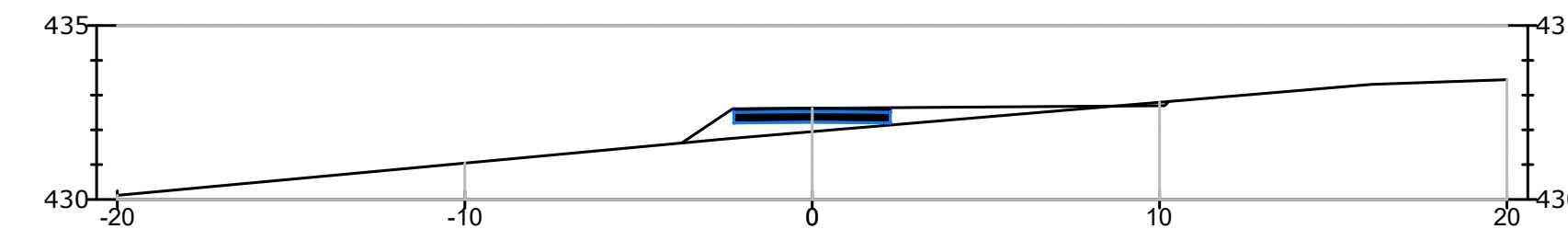
FORMATO: A0	FOLGIO: 52 di 57	Il tecnico Ing. Leonardo Splendidido
SCALA: 1:200	NOME FILE: C23ANTW001P021T00 Sezioni strade e piazzole	

IR WTC 7
Sezione 5
Progressiva: 0+080
Scala: 1:200
Quota di Riferimento: 430



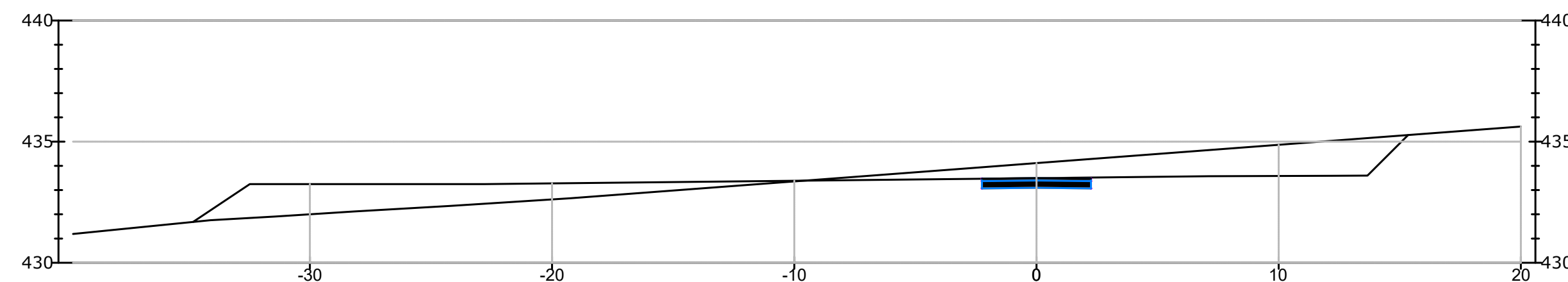
PROGRESSIVE TERRENO					
QUOTE TERRENO			411,97	411,94	411,97
DISTANZE PARZIALI TERRENO			2,25	0,00	2,25
PROGRESSIVE PROGETTO					
QUOTE PROGETTO			411,97	411,94	411,97
DISTANZE PARZIALI PROGETTO			2,25	0,00	2,25

IR WTC 7
Sezione 9
Progressiva: 0+160
Scala: 1:200
Quota di Riferimento: 430



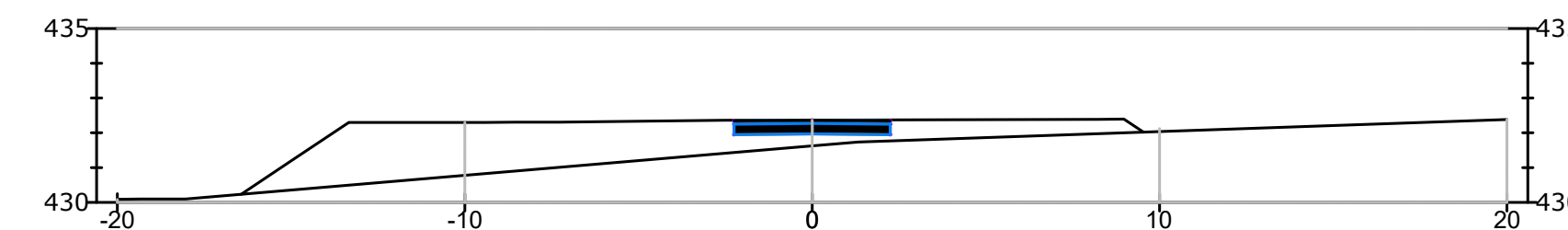
PROGRESSIVE TERRENO					
QUOTE TERRENO			422,80	422,82	422,80
DISTANZE PARZIALI TERRENO			2,25	0,00	2,25
PROGRESSIVE PROGETTO					
QUOTE PROGETTO			422,80	422,82	422,80
DISTANZE PARZIALI PROGETTO			2,25	0,00	2,25

IR WTC 7
Sezione 6
Progressiva: 0+100
Scala: 1:200
Quota di Riferimento: 430



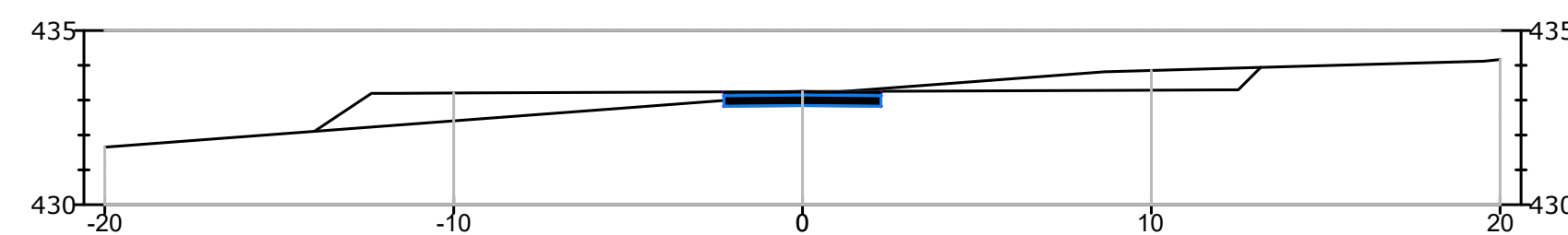
PROGRESSIVE TERRENO					
QUOTE TERRENO			411,07	411,08	411,07
DISTANZE PARZIALI TERRENO			2,25	0,00	2,25
PROGRESSIVE PROGETTO					
QUOTE PROGETTO			411,07	411,08	411,07
DISTANZE PARZIALI PROGETTO			2,25	0,00	2,25

IR WTC 7
Sezione 10
Progressiva: 0+180
Scala: 1:200
Quota di Riferimento: 430



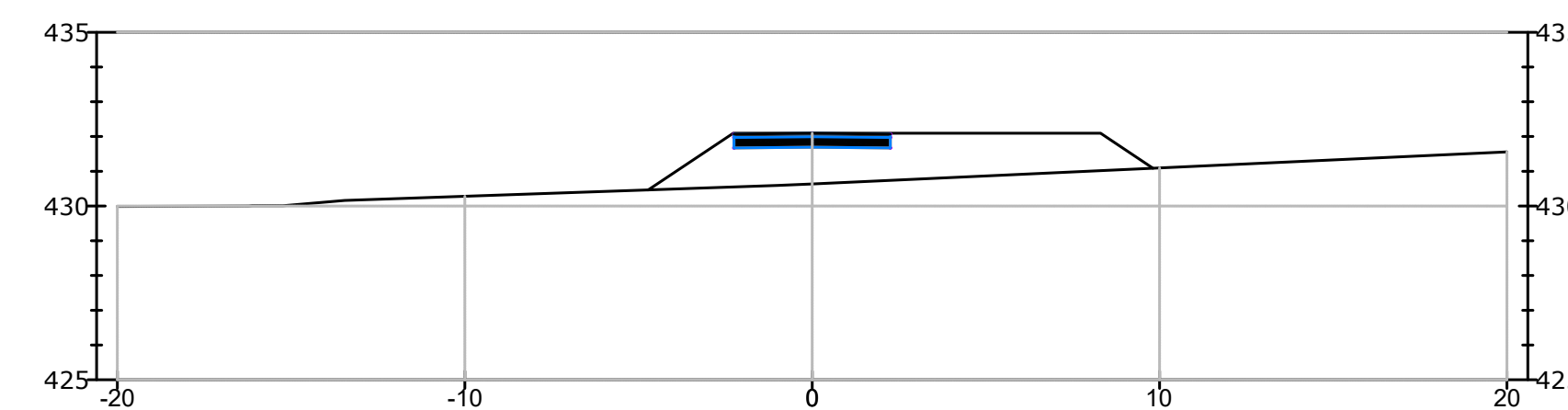
PROGRESSIVE TERRENO					
QUOTE TERRENO			422,75	422,77	422,75
DISTANZE PARZIALI TERRENO			2,25	0,00	2,25
PROGRESSIVE PROGETTO					
QUOTE PROGETTO			422,75	422,77	422,75
DISTANZE PARZIALI PROGETTO			2,25	0,00	2,25

IR WTC 7
Sezione 7
Progressiva: 0+120
Scala: 1:200
Quota di Riferimento: 430



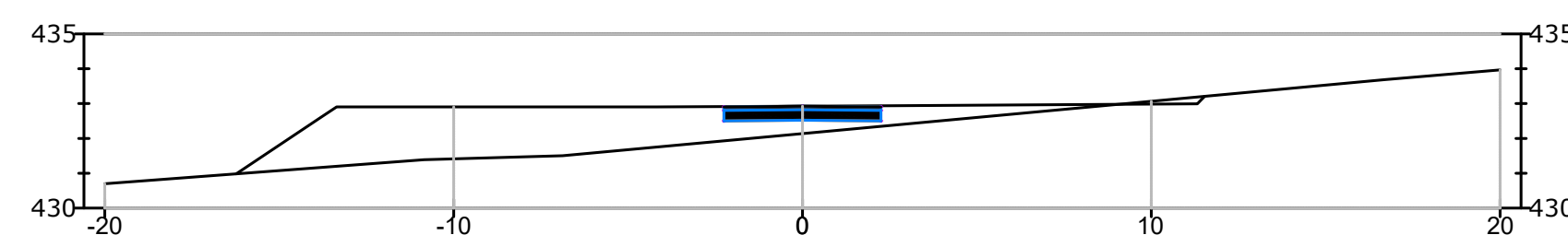
PROGRESSIVE TERRENO					
QUOTE TERRENO			412,25	412,25	412,25
DISTANZE PARZIALI TERRENO			2,25	0,00	2,25
PROGRESSIVE PROGETTO					
QUOTE PROGETTO			412,25	412,25	412,25
DISTANZE PARZIALI PROGETTO			2,25	0,00	2,25

IR WTC 7
Sezione 11
Progressiva: 0+200
Scala: 1:200
Quota di Riferimento: 425



PROGRESSIVE TERRENO					
QUOTE TERRENO			422,07	422,09	422,07
DISTANZE PARZIALI TERRENO			2,25	0,00	2,25
PROGRESSIVE PROGETTO					
QUOTE PROGETTO			422,07	422,09	422,07
DISTANZE PARZIALI PROGETTO			2,25	0,00	2,25

IR WTC 7
Sezione 8
Progressiva: 0+140
Scala: 1:200
Quota di Riferimento: 430



PROGRESSIVE TERRENO					
QUOTE TERRENO			422,80	422,82	422,80
DISTANZE PARZIALI TERRENO			2,25	0,00	2,25
PROGRESSIVE PROGETTO					
QUOTE PROGETTO			422,80	422,82	422,80
DISTANZE PARZIALI PROGETTO			2,25	0,00	2,25

**Regione Sardegna
Provincia di Sassari
Comune di Sant'Antonio di Gallura**

ANT S.r.l.

Via S. Andrea 11
07020 Pula (SS) - Sardegna

(Proponente)

WE ENGINEERING
Via S. Andrea 11
07020 Pula (SS) - Sardegna
Tel. +39 079 84225
www.greengreen.it

(Progettista)

PROGETTO

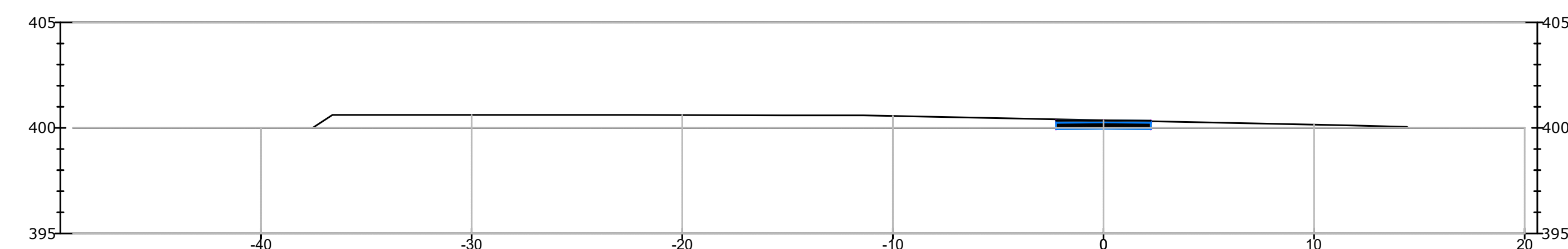
Impianto eolico di potenza nominale pari a 59,4 MW integrato con un sistema di accumulo di potenza nominale pari a 11,88 MW da realizzarsi nel Comune di Sant'Antonio di Gallura (SS)

REV.	DATA	DESCRIZIONE	PREPARATO	CONTROLLATO	APPROVATO
00	16/10/2023	Prima Emissione	A.Lo Feudo	D. Morelli	L. Splendido

NOME ELABORATO: Sezioni strade e piazzole

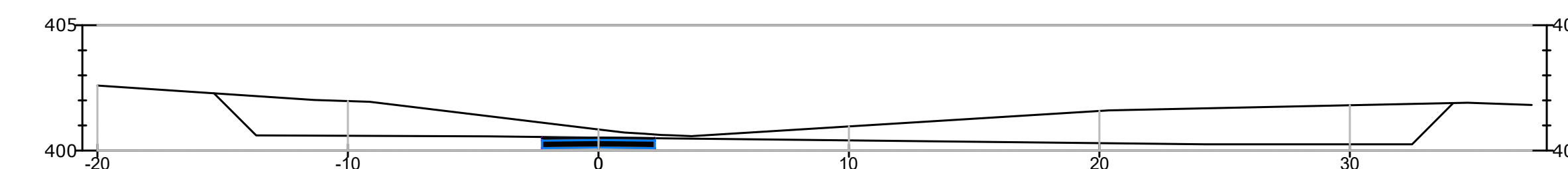
FORMATO	F0GLIO	Il tecnico Ing. Leonardo Splendido
A0	53 di 57	
SCALA	1:200	
NOME FILE	C23ANTW001P021T00 Sezioni strade e piazzole	

IR WIG 6
Sezione 1
Progressiva: 0+020
Scala: 1:200
Quota di Riferimento: 395



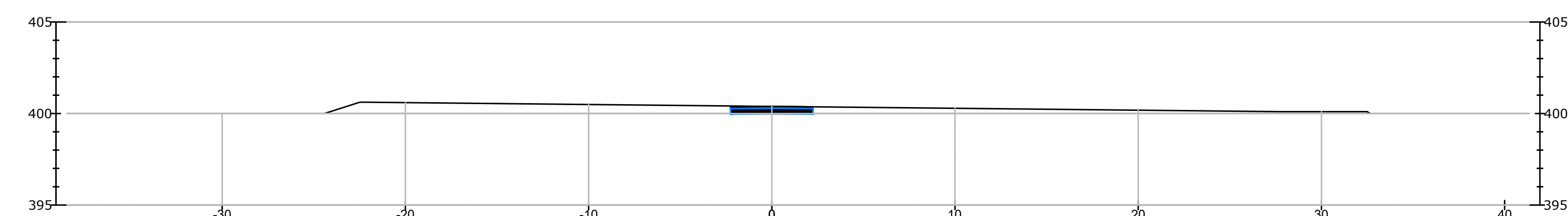
PROGRESSIVE TERRENO					
QUOTE TERRENO			402,74	402,8	402,74
DISTANZE PARZIALI TERRENO			2,25	0,00	2,25
PROGRESSIVE PROGETTO			402,74	402,8	402,74
QUOTE PROGETTO			402,74	402,8	402,74
DISTANZE PARZIALI PROGETTO			2,25	0,00	2,25

IR WIG 6
Sezione 5
Progressiva: 0+100
Scala: 1:200
Quota di Riferimento: 400



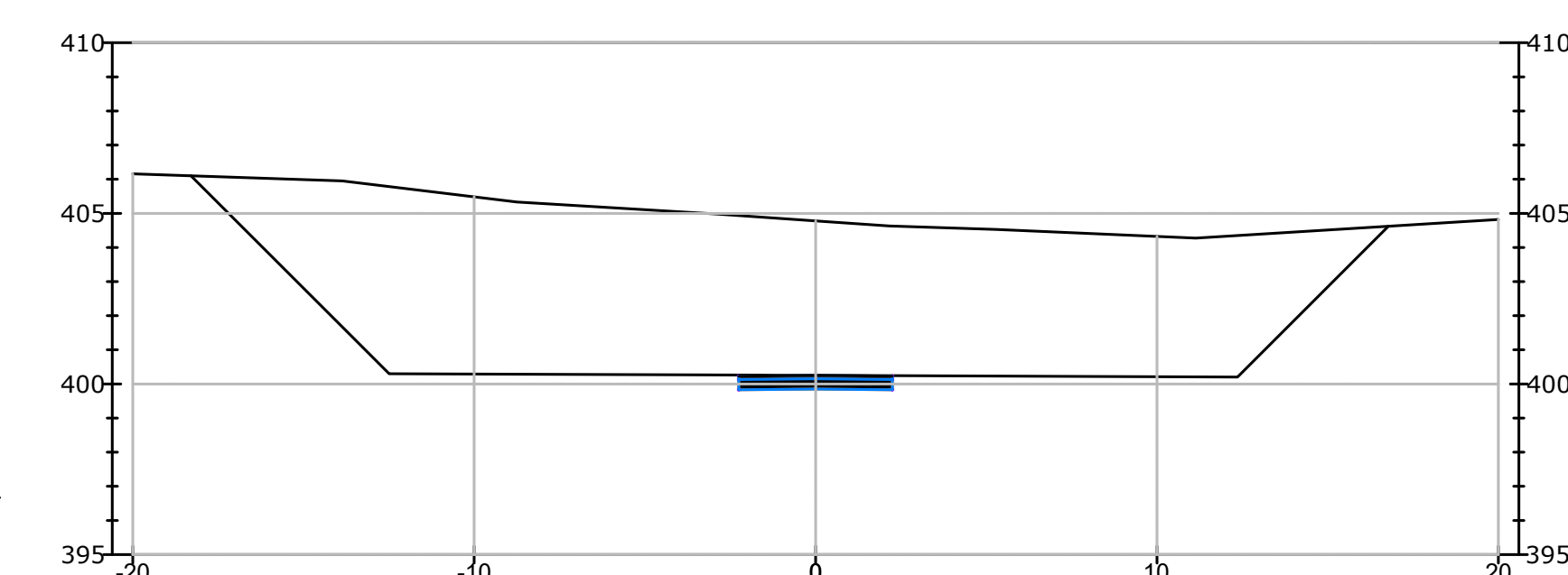
PROGRESSIVE TERRENO					
QUOTE TERRENO			402,19	402,2	402,19
DISTANZE PARZIALI TERRENO			2,25	0,00	2,25
PROGRESSIVE PROGETTO			402,19	402,2	402,19
QUOTE PROGETTO			402,19	402,2	402,19
DISTANZE PARZIALI PROGETTO			2,25	0,00	2,25

IR WIG 6
Sezione 2
Progressiva: 0+040
Scala: 1:200
Quota di Riferimento: 395



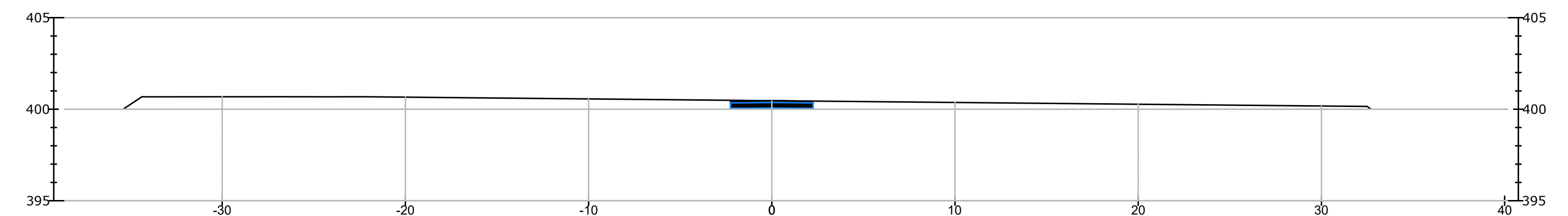
PROGRESSIVE TERRENO					
QUOTE TERRENO			402,18	402,19	402,18
DISTANZE PARZIALI TERRENO			2,25	0,00	2,25
PROGRESSIVE PROGETTO			402,18	402,19	402,18
QUOTE PROGETTO			402,18	402,19	402,18
DISTANZE PARZIALI PROGETTO			2,25	0,00	2,25

IR WIG 6
Sezione 6
Progressiva: 0+120
Scala: 1:200
Quota di Riferimento: 395



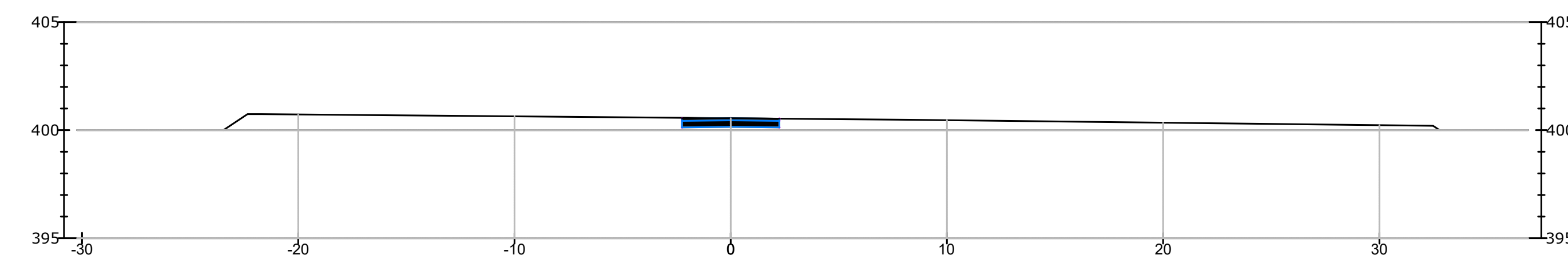
PROGRESSIVE TERRENO					
QUOTE TERRENO			402,21	402,25	402,21
DISTANZE PARZIALI TERRENO			2,25	0,00	2,25
PROGRESSIVE PROGETTO			402,21	402,25	402,21
QUOTE PROGETTO			402,21	402,25	402,21
DISTANZE PARZIALI PROGETTO			2,25	0,00	2,25

IR WIG 6
Sezione 3
Progressiva: 0+060
Scala: 1:200
Quota di Riferimento: 395



PROGRESSIVE TERRENO					
QUOTE TERRENO			402,14	402,16	402,14
DISTANZE PARZIALI TERRENO			2,25	0,00	2,25
PROGRESSIVE PROGETTO			402,14	402,16	402,14
QUOTE PROGETTO			402,14	402,16	402,14
DISTANZE PARZIALI PROGETTO			2,25	0,00	2,25

IR WIG 6
Sezione 4
Progressiva: 0+080
Scala: 1:200
Quota di Riferimento: 395



PROGRESSIVE TERRENO					
QUOTE TERRENO			402,57	402,55	402,57
DISTANZE PARZIALI TERRENO			2,25	0,00	2,25
PROGRESSIVE PROGETTO			402,57	402,55	402,57
QUOTE PROGETTO			402,57	402,55	402,57
DISTANZE PARZIALI PROGETTO			2,25	0,00	2,25

**Regione Sardegna
Provincia di Sassari
Comune di Sant'Antonio di Gallura**

ANT S.r.l.

Strada Provinciale n. 2
07010 Pula (SU) - Sardegna
C.A.P. 07010

(Proponente)

WE ENGINEERING
Via S. Maria S.S. 14
07010 Pula (SU) - Sardegna
C.A.P. 07010
P.I. 0155 0884 84225
Tel. 070 2188 2188
www.greengreen.it

(Progettista)

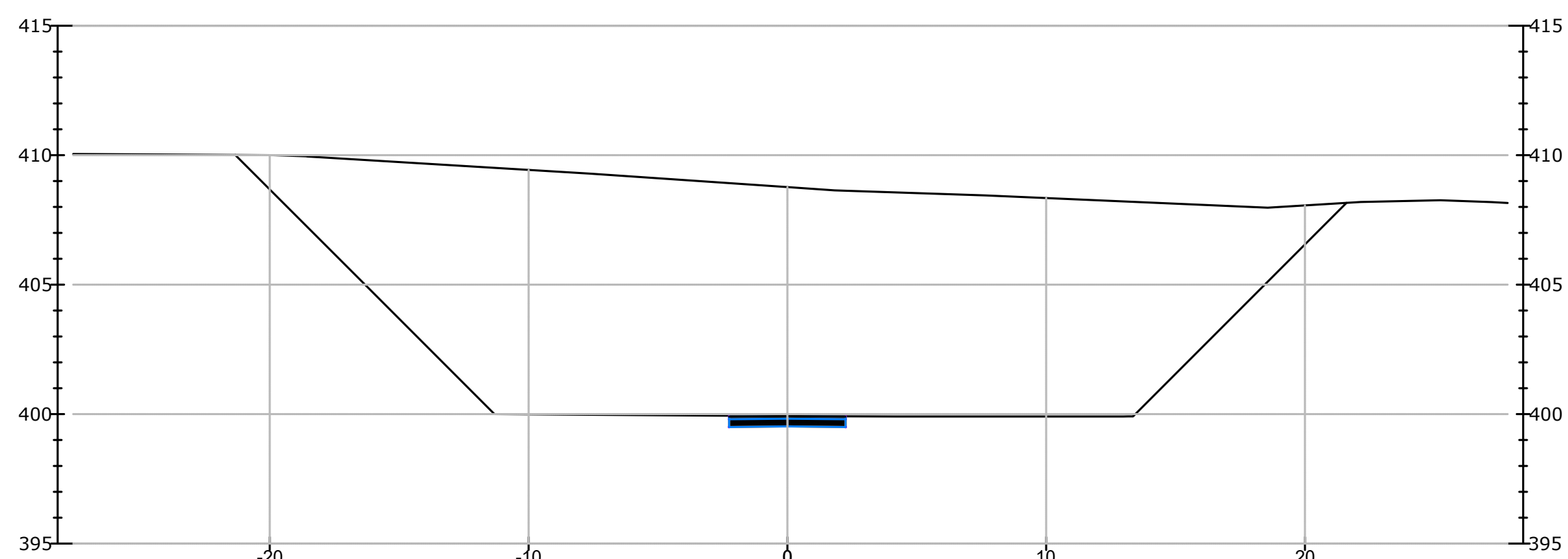
PROGETTO
Impianto eolico di potenza nominale pari a 59,4 MW integrato con un sistema di accumulo di potenza nominale pari a 11,88 MW da realizzarsi nel Comune di Sant'Antonio di Gallura (SS)

REV.	DATA	DESCRIZIONE	PREPARATO	CONTROLLATO	APPROVATO
00	16/10/2023	Prima Emissione	A.Lo Feudo	D.Morelli	L. Sblendido

NOME ELABORATO: Sezioni strade e piazzole

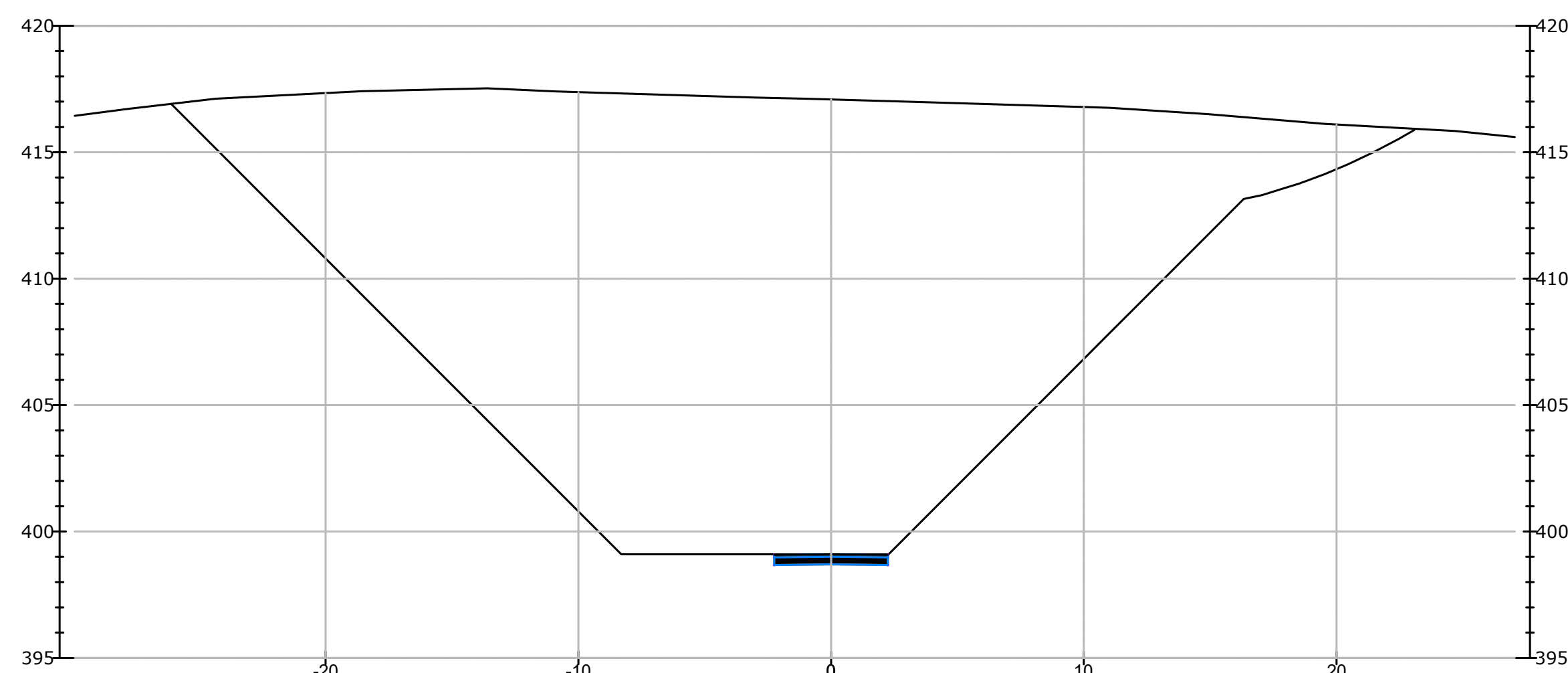
FORMATO	F0GLIO	Il tecnico Ing. Leonardo Sblendido
A0	54 di 57	
SCALA	1:200	
NOME FILE	C23ANTW001P021T00 Sezioni strade e piazzole	

IR WTC 6
Sezione 7
Progressiva: 0+140
Scala: 1:200
Quota di Riferimento: 395



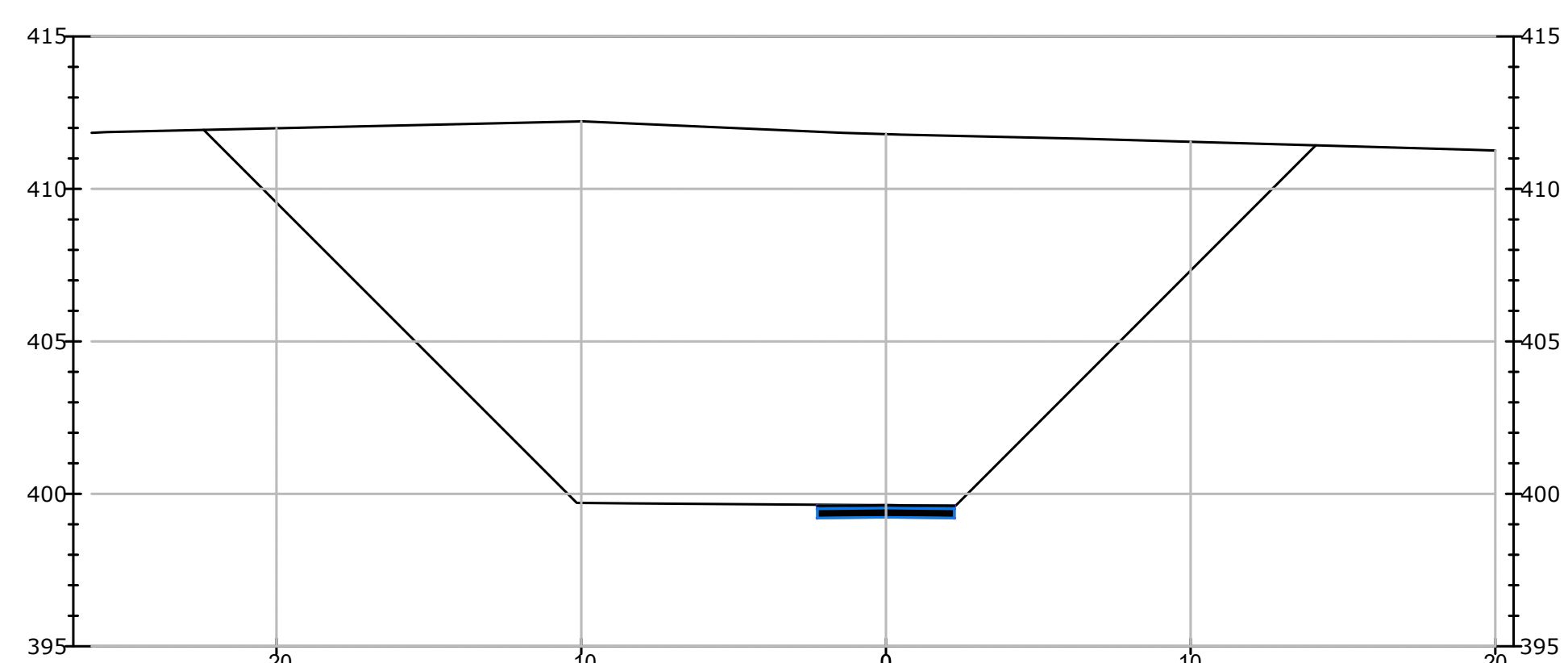
PROGRESSIVE TERRENO		-2,25	0,00	2,25
QUOTE TERRENO		396,90	396,97	396,90
DISTANZE PARZIALI TERRENO		2,25	2,25	
PROGRESSIVE PROGETTO		-2,25	0,00	2,25
QUOTE PROGETTO		396,90	396,97	396,90
DISTANZE PARZIALI PROGETTO		2,25	2,25	

IR WTC 6
Sezione 10
Progressiva: 0+200
Scala: 1:200
Quota di Riferimento: 395



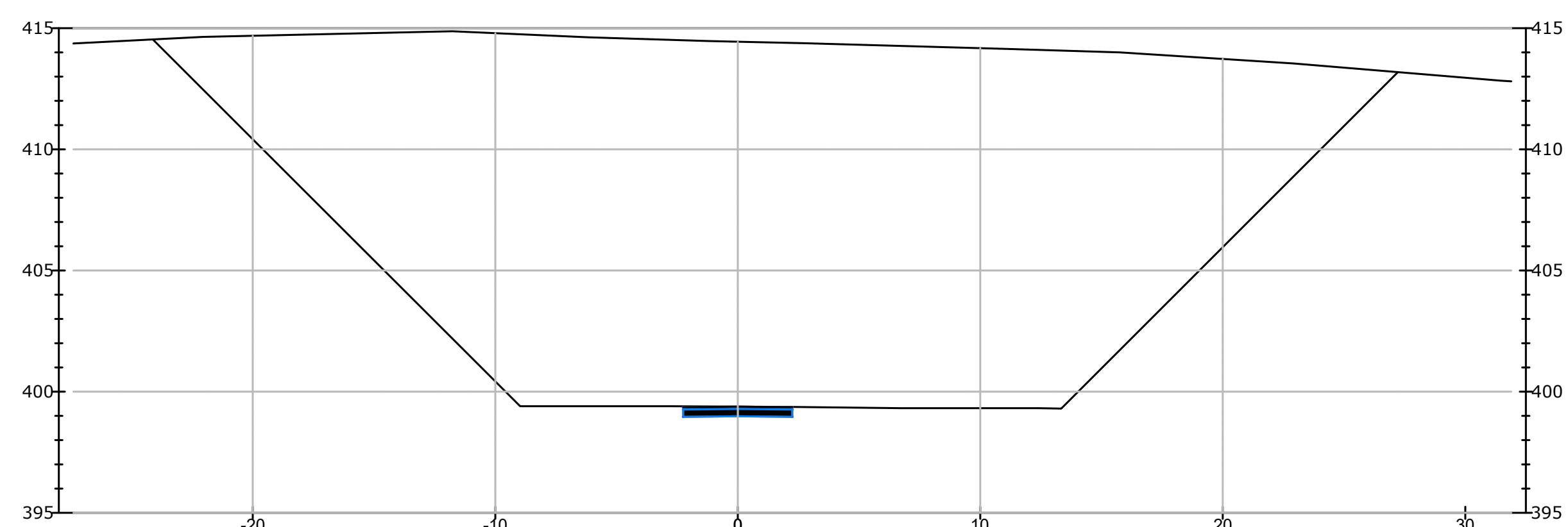
PROGRESSIVE TERRENO		-2,25	0,00	2,25
QUOTE TERRENO		396,08	396,10	396,08
DISTANZE PARZIALI TERRENO		2,25	2,25	
PROGRESSIVE PROGETTO		-2,25	0,00	2,25
QUOTE PROGETTO		396,08	396,10	396,08
DISTANZE PARZIALI PROGETTO		2,25	2,25	

IR WTC 6
Sezione 8
Progressiva: 0+160
Scala: 1:200
Quota di Riferimento: 395



PROGRESSIVE TERRENO		-2,25	0,00	2,25
QUOTE TERRENO		396,66	396,67	396,66
DISTANZE PARZIALI TERRENO		2,25	2,25	
PROGRESSIVE PROGETTO		-2,25	0,00	2,25
QUOTE PROGETTO		396,66	396,67	396,66
DISTANZE PARZIALI PROGETTO		2,25	2,25	

IR WTC 6
Sezione 9
Progressiva: 0+180
Scala: 1:200
Quota di Riferimento: 395



PROGRESSIVE TERRENO		-2,25	0,00	2,25
QUOTE TERRENO		396,38	396,39	396,38
DISTANZE PARZIALI TERRENO		2,25	2,25	
PROGRESSIVE PROGETTO		-2,25	0,00	2,25
QUOTE PROGETTO		396,38	396,39	396,38
DISTANZE PARZIALI PROGETTO		2,25	2,25	

**Regione Sardegna
Provincia di Sassari
Comune di Sant'Antonio di Gallura**

ANT S.r.l

00100 Sassari (SS) - Italy
Cassa di Risparmio di Sassari
S.r.l. (Proponente)

green & green

INGEGNERIA
Via E. Mattei, 11
07100 Viterbo (VT) - Italy
P.I. 01553881003
www.greengreen.it
(Progettista)

PROGETTO

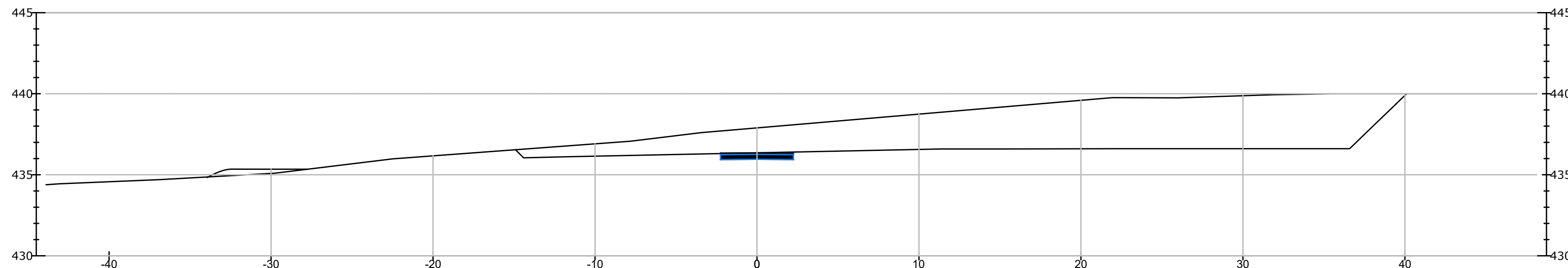
Impianto eolico di potenza nominale pari a 59,4 MW integrato con un sistema di accumulo di potenza nominale pari a 11,88 MW da realizzarsi nel Comune di Sant'Antonio di Gallura (SS)

REV.	DATA	DESCRIZIONE	PREPARATO	CONTROLLATO	APPROVATO
00	16/10/2023	Prima Emissione	A.Lo Feudo	D.Morelli	L. Splendido

NOME ELABORATO: Sezioni strade e piazzole

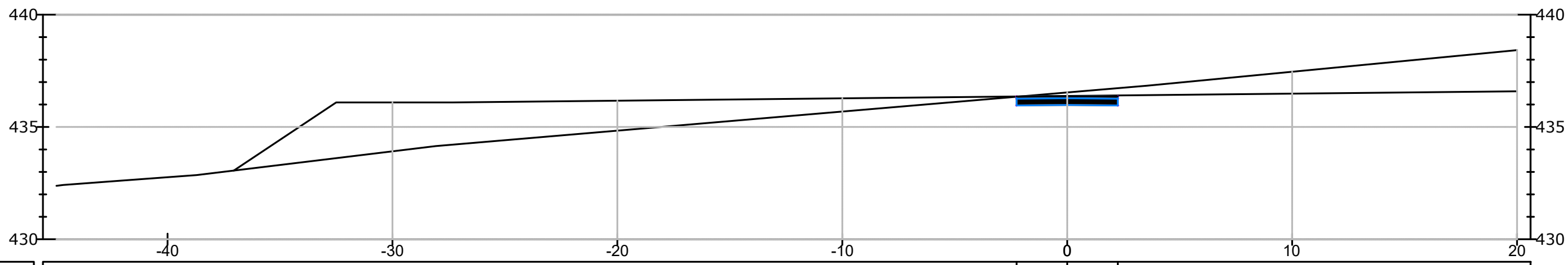
FORMATO	A0	FOLGIO	55 di 57	Il tecnico Ing. Leonardo Splendido
SCALA	1:200			
NOME FILE	C23ANTW001P021T00 Sezioni strade e piazzole			

IR WTC B
Sezione 1
Progressiva: 0+020
Scala: 1:200
Quota di riferimento: 4,30



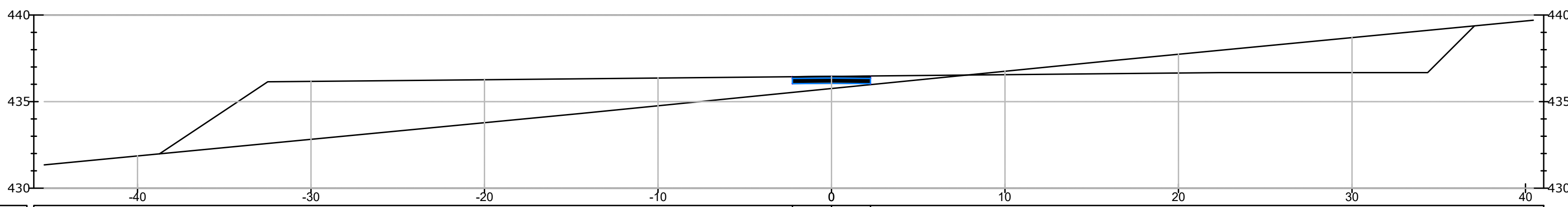
PROGRESSIVE TERRENO									
QUOTE TERRENO				48.81	48.81	48.81	48.81	48.81	48.81
DISTANZE PARZIALI TERRENO				2,25	0,00	2,25			
PROGRESSIVE PROGETTO				48.81	48.81	48.81	48.81	48.81	48.81
QUOTE PROGETTO				48.81	48.81	48.81	48.81	48.81	48.81
DISTANZE PARZIALI PROGETTO				2,25	2,25	2,25			

IR WTC B
Sezione 2
Progressiva: 0+040
Scala: 1:200
Quota di riferimento: 4,30



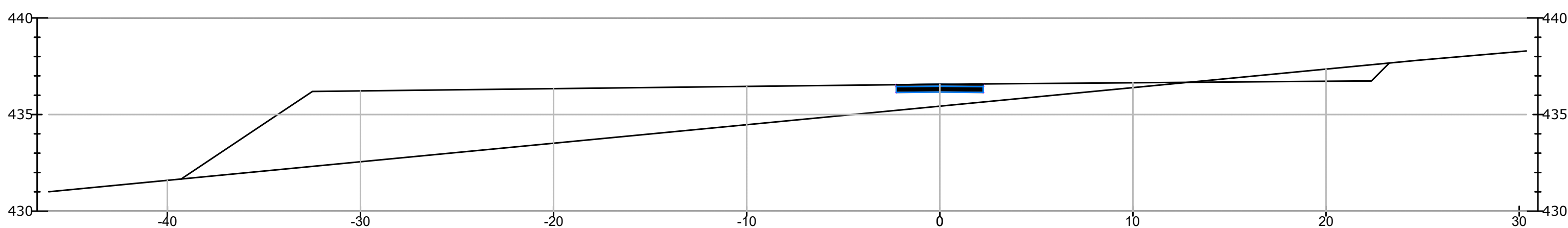
PROGRESSIVE TERRENO									
QUOTE TERRENO				48.38	48.38	48.38	48.38	48.38	48.38
DISTANZE PARZIALI TERRENO				2,25	2,25	2,25			
PROGRESSIVE PROGETTO				48.38	48.38	48.38	48.38	48.38	48.38
QUOTE PROGETTO				48.38	48.38	48.38	48.38	48.38	48.38
DISTANZE PARZIALI PROGETTO				2,25	2,25	2,25			

IR WTC B
Sezione 3
Progressiva: 0+060
Scala: 1:200
Quota di riferimento: 4,30



PROGRESSIVE TERRENO									
QUOTE TERRENO				48.14	48.14	48.14	48.14	48.14	48.14
DISTANZE PARZIALI TERRENO				2,25	2,25	2,25			
PROGRESSIVE PROGETTO				48.14	48.14	48.14	48.14	48.14	48.14
QUOTE PROGETTO				48.14	48.14	48.14	48.14	48.14	48.14
DISTANZE PARZIALI PROGETTO				2,25	2,25	2,25			

IR WTC B
Sezione 4
Progressiva: 0+080
Scala: 1:200
Quota di riferimento: 4,30



PROGRESSIVE TERRENO									
QUOTE TERRENO				48.54	48.54	48.54	48.54	48.54	48.54
DISTANZE PARZIALI TERRENO				2,25	2,25	2,25			
PROGRESSIVE PROGETTO				48.54	48.54	48.54	48.54	48.54	48.54
QUOTE PROGETTO				48.54	48.54	48.54	48.54	48.54	48.54
DISTANZE PARZIALI PROGETTO				2,25	2,25	2,25			

**Regione Sardegna
Provincia di Sassari
Comune di Sant'Antonio di Gallura**

ANT S.r.l.
01100 Sassari (SS) - Italia
Via Garibaldi, 222 - Sassari

(Proponente)

INGEGNERIA
01100 Sassari (SS) - Italia
Via Garibaldi, 222 - Sassari

(Progettista)

PROGETTO

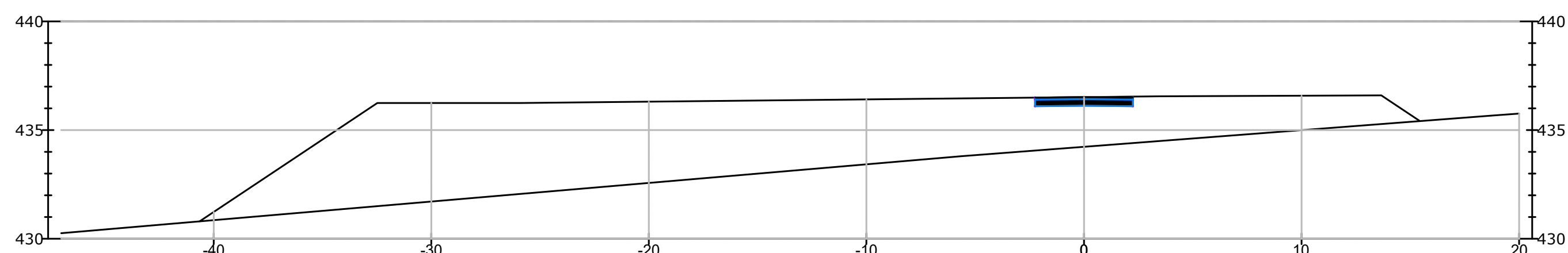
Impianto eolico di potenza nominale pari a 59,4 MW integrato con un sistema di accumulo di potenza nominale pari a 11,88 MW da realizzarsi nel Comune di Sant'Antonio di Gallura (SS)

REV.	DATA	DESCRIZIONE	PREPARATO	CONTROLLATO	APPROVATO
00	16/10/2023	Prima Emissione	A.Lo Feudo	D.Morelli	L. Splendido

NOME ELABORATO: Sezioni strade e piazzole

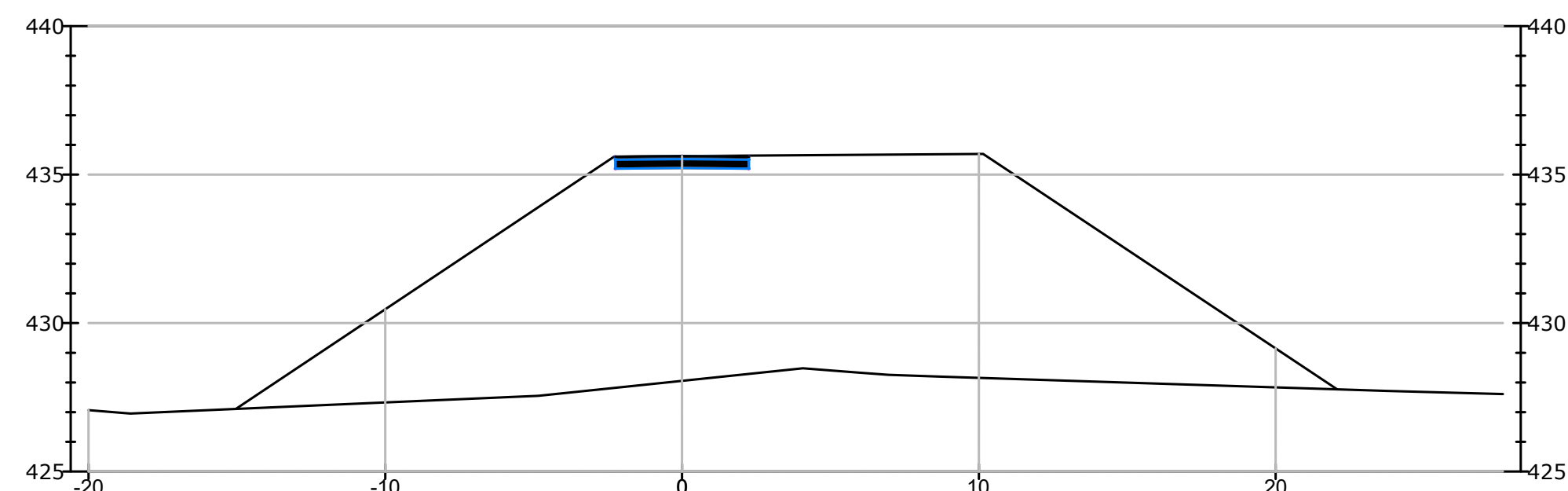
FORMATO	FOLGIO	Il tecnico Ing. Leonardo Splendido
A0	56 di 57	
SCALA	1:200	
NOME FILE	C23ANTW001P021T00 Sezioni strade e piazzole	

IR WTC 9
Sezione 5
Progressiva: 0+100
Scala: 1:200
Quota di Riferimento: 430



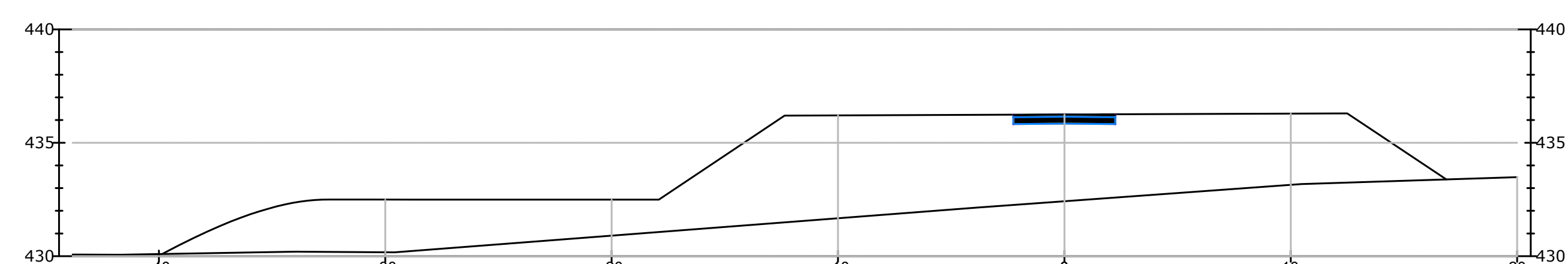
PROGRESSIVE TERRENO			430.00	435.00	435.00	430.00
QUOTE TERRENO			430.00	435.00	435.00	430.00
DISTANZE PARZIALI TERRENO			2.25	0.00	2.25	
PROGRESSIVE PROGETTO			430.00	435.00	435.00	430.00
QUOTE PROGETTO			430.00	435.00	435.00	430.00
DISTANZE PARZIALI PROGETTO			2.25	0.00	2.25	

IR WTC 9
Sezione 8
Progressiva: 0+160
Scala: 1:200
Quota di Riferimento: 425



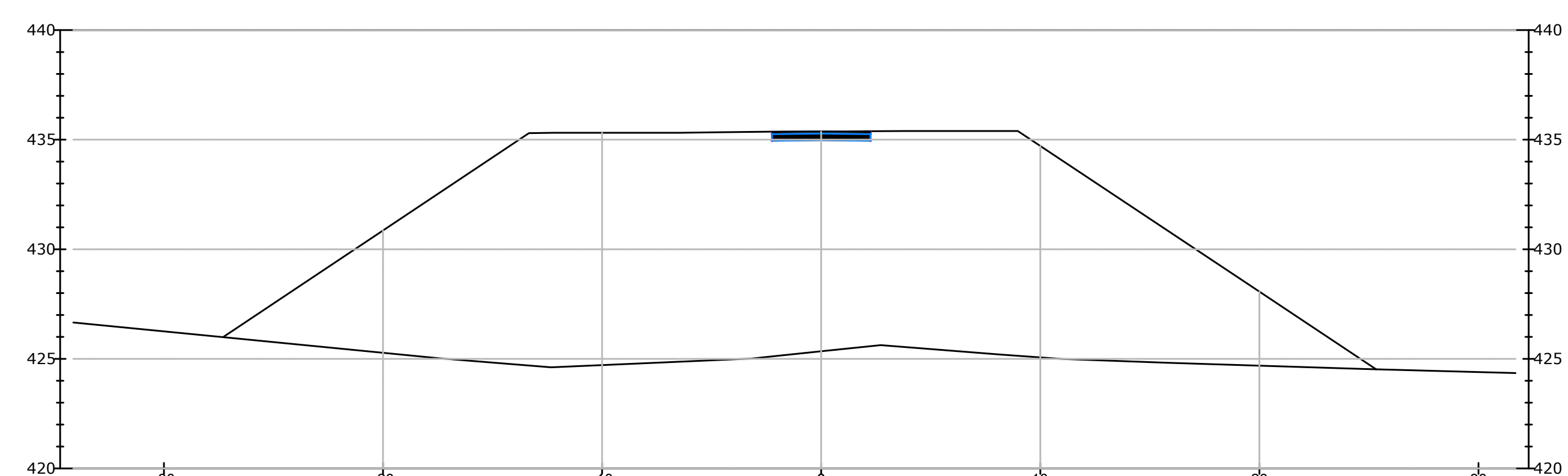
PROGRESSIVE TERRENO			425.00	435.00	435.00	425.00
QUOTE TERRENO			425.00	435.00	435.00	425.00
DISTANZE PARZIALI TERRENO			2.25	0.00	2.25	
PROGRESSIVE PROGETTO			425.00	435.00	435.00	425.00
QUOTE PROGETTO			425.00	435.00	435.00	425.00
DISTANZE PARZIALI PROGETTO			2.25	0.00	2.25	

IR WTC 9
Sezione 6
Progressiva: 0+120
Scala: 1:200
Quota di Riferimento: 430



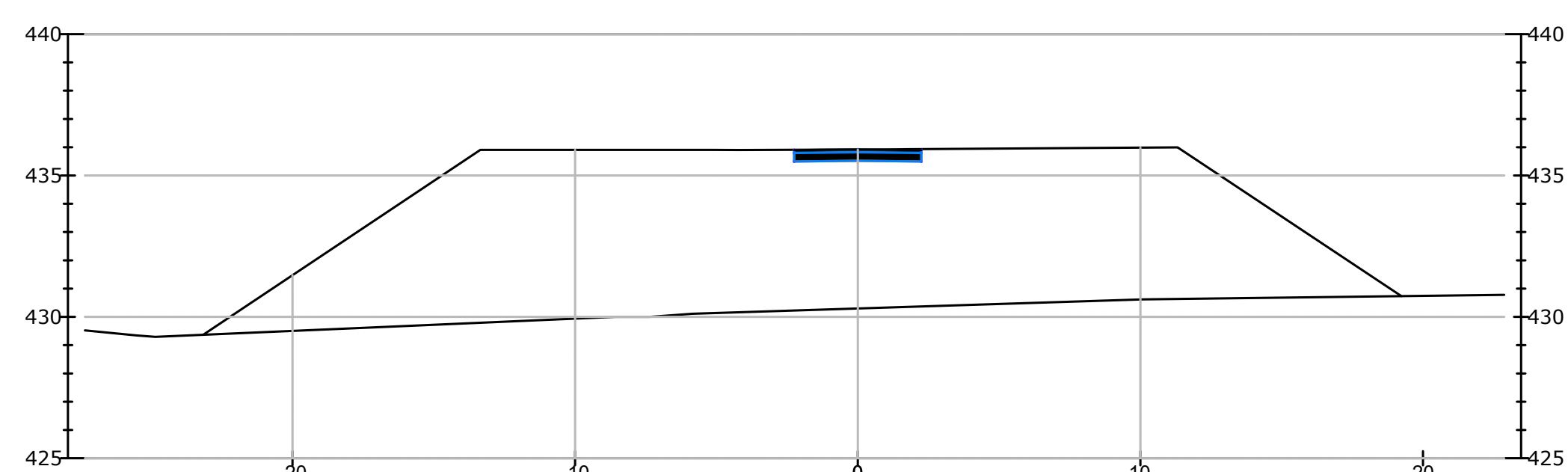
PROGRESSIVE TERRENO			430.00	435.00	435.00	430.00
QUOTE TERRENO			430.00	435.00	435.00	430.00
DISTANZE PARZIALI TERRENO			2.25	0.00	2.25	
PROGRESSIVE PROGETTO			430.00	435.00	435.00	430.00
QUOTE PROGETTO			430.00	435.00	435.00	430.00
DISTANZE PARZIALI PROGETTO			2.25	0.00	2.25	

IR WTC 9
Sezione 9
Progressiva: 0+180
Scala: 1:200
Quota di Riferimento: 420



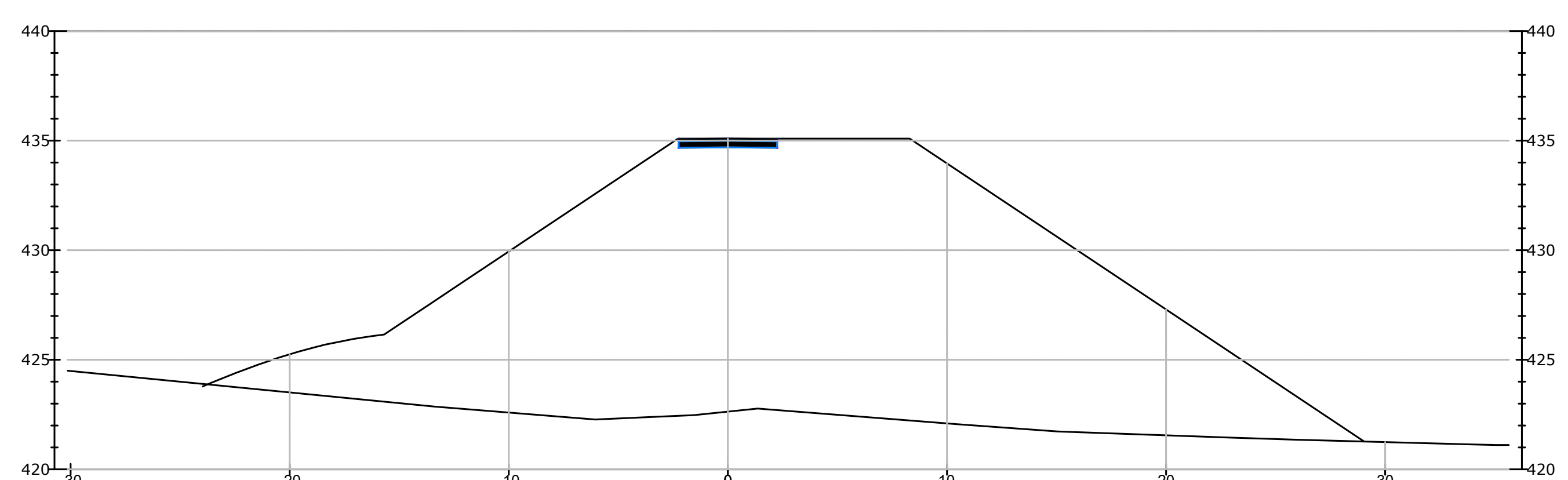
PROGRESSIVE TERRENO			425.00	435.00	435.00	425.00
QUOTE TERRENO			425.00	435.00	435.00	425.00
DISTANZE PARZIALI TERRENO			2.25	0.00	2.25	
PROGRESSIVE PROGETTO			425.00	435.00	435.00	425.00
QUOTE PROGETTO			425.00	435.00	435.00	425.00
DISTANZE PARZIALI PROGETTO			2.25	0.00	2.25	

IR WTC 9
Sezione 7
Progressiva: 0+140
Scala: 1:200
Quota di Riferimento: 425



PROGRESSIVE TERRENO			425.00	435.00	435.00	430.00
QUOTE TERRENO			425.00	435.00	435.00	430.00
DISTANZE PARZIALI TERRENO			2.25	0.00	2.25	
PROGRESSIVE PROGETTO			425.00	435.00	435.00	430.00
QUOTE PROGETTO			425.00	435.00	435.00	430.00
DISTANZE PARZIALI PROGETTO			2.25	0.00	2.25	

IR WTC 9
Sezione 10
Progressiva: 0+200
Scala: 1:200
Quota di Riferimento: 420



PROGRESSIVE TERRENO			425.00	435.00	435.00	425.00
QUOTE TERRENO			425.00	435.00	435.00	425.00
DISTANZE PARZIALI TERRENO			2.25	0.00	2.25	
PROGRESSIVE PROGETTO			425.00	435.00	435.00	425.00
QUOTE PROGETTO			425.00	435.00	435.00	425.00
DISTANZE PARZIALI PROGETTO			2.25	0.00	2.25	

Regione Sardegna
Provincia di Sassari
Comune di Sant'Antonio di Gallura

ANT S.r.l.
CONTA SOCIETÀ S.p.A.
20127 Milano (MI) - Italy
Codice Fiscale 02729520299
www.antonioantoni.com

(Proponente)

green & green
INGEGNERIA
Via E. De Amico, 1/A
20138 Milano (MI)
Tel. 02 57500000
P.I. 01501884225
www.greenandgreen.it

(Progettista)

Impianto eolico di potenza nominale pari a 59.4 MW integrato con un sistema di accumulo di potenza nominale pari a 11.88 MW da realizzarsi nel Comune di Sant'Antonio di Gallura (SS)

REV.	DATA	DESCRIZIONE	PREPARATO	CONTROLLATO	APPROVATO
00	16/10/2023	Prima Emissione	A.Lo Feudo	D. Morelli	L. Sblendido

NOME ELABORATO: Sezioni strade e piazzole

FORMATO: A0	FOLGIO: 57 di 57	Il tecnico Ing. Leonardo Sblendido
SCALA: 1:200		
NOME FILE: C23ANTW001P021T00 Sezioni strade e piazzole		