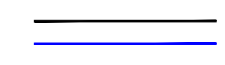





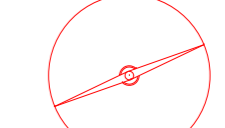



**LEGENDA**

-  Strada esistente da adeguare
-  Strada di nuova realizzazione
-  Scavo
-  Riporto
-  Cavidotto
-  Piazzola
-  Aerogeneratore 6.6-155
-  Futura SSE ed Impianto BESS

- Aree tutelate per legge (D. Lgs. 42/2004)**
- Beni paesaggistici art. 142**
  - 12.3\_Art. 142 - Fascia di 150 m dai fiumi (dati indicativi)
  - 12.3\_Art. 142 - Fiumi, torrenti, corsi d'acqua (dati indicativi)
  - 12.2\_Art. 142 - Torrenti costieri ai laghi (dati indicativi)
  - Beni paesaggistici art. 143**
  - 13.11 - Repertorio beni 2017 - Beni paesaggistici
  - ◆ CHIESA
  - INSEDIAMENTO
  - INSEDIAMENTO SPARSO
  - NUBIACE
  - TOMBA DEI GIGANTI
  - VILLAGGIO
  - ◆ 13.10bis - Alberi monumentali d'Italia agg. 26\_7\_22
  - ◆ 13.10 - Alberi monumentali
  - ◆ 13.9bis - Aree di interesse faunistico
  - ◆ 13.8 - Fiumi e Torrenti (alveo inciso)
  - ◆ 13.7bis - Laghi Invasi e Stagni
  - ◆ 13.1 - Fascia Costiera
  - Componenti ambientali (PPR)
  - Boschi

Tavola: Carta dei beni paesaggistici  
 Rappresentazione dell'area tutelate nel rispetto del D. Lgs. 42/2004  
 Fonte: Dati vettoriali reperiti da Sardegna Mappe  
[https://www.sardegnaeoportale.it/webgis2/sardegna/7map=aree\\_tutelate](https://www.sardegnaeoportale.it/webgis2/sardegna/7map=aree_tutelate)

Regione Sardegna  
 Provincia di Sassari  
 Comune di Sant'Antonio di Gallura

<b>ANT S.r.l</b> <small>ANT S.p.A. s.r.l.        07010 Pula (CA) - Italy        C.A.B. 0701000010        Sardegna</small>	 <small>WE ENGINEERING        s.p.a. s.r.l.        Via E. De Amico, 10        07010 Pula (CA) - Italy        C.A.B. 0701000010        P.I. 0155 00844202        www.greenandgreen.it</small>
(Proponente)	(Progettista)

PROGETTO  
**Impianto eolico di potenza nominale pari a 59,4 MW integrato con un sistema di accumulo di potenza nominale pari a 11,88 MW da realizzarsi nel Comune di Sant'Antonio di Gallura (SS)**

REV.	DATA	DESCRIZIONE	PREPARATO	CONTROLLATO	APPROVATO
00	16/10/2023	Prima Emissione	G. Zuccaro	D. Morelli	L. Splendido

NOME ELABORATO: Carta dei beni paesaggistici (D.lgs. 42 del 2004)

FORMATO: A0 FOLGIO: 1 di 1

SCALA: 1:20.000

NOME FILE: C23ANTW0015011T00 Carta dei beni paesaggistici (D.lgs. 42 del 2004)

Il tecnico  
 Ing. Leonardo Splendido  
