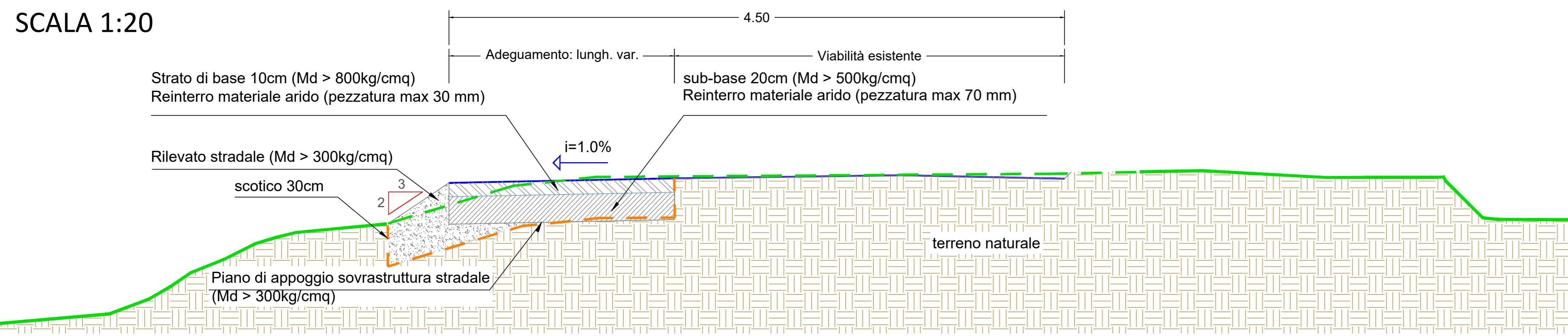


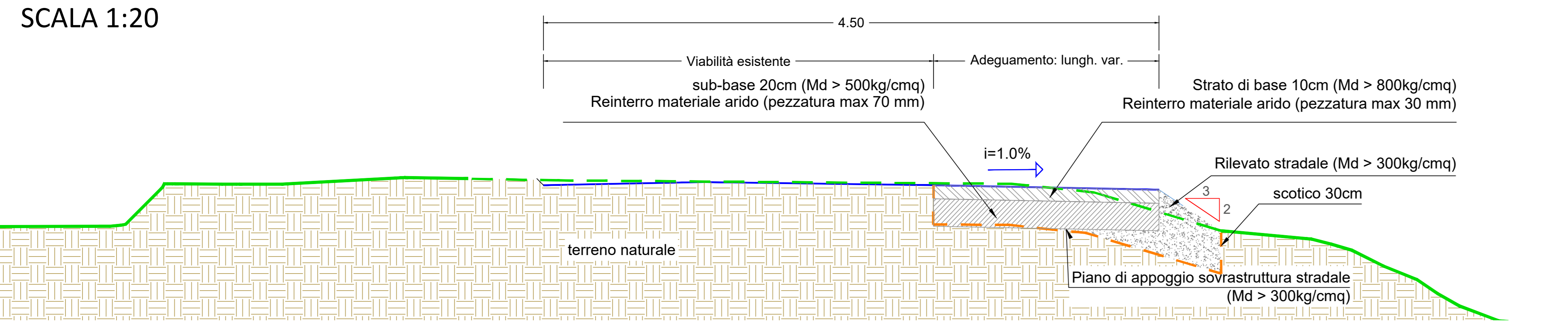
SEZIONE TIPICA VIABILITÀ ESISTENTE CON ADEGUAMENTO SUL LATO SINISTRO

SCALA 1:20



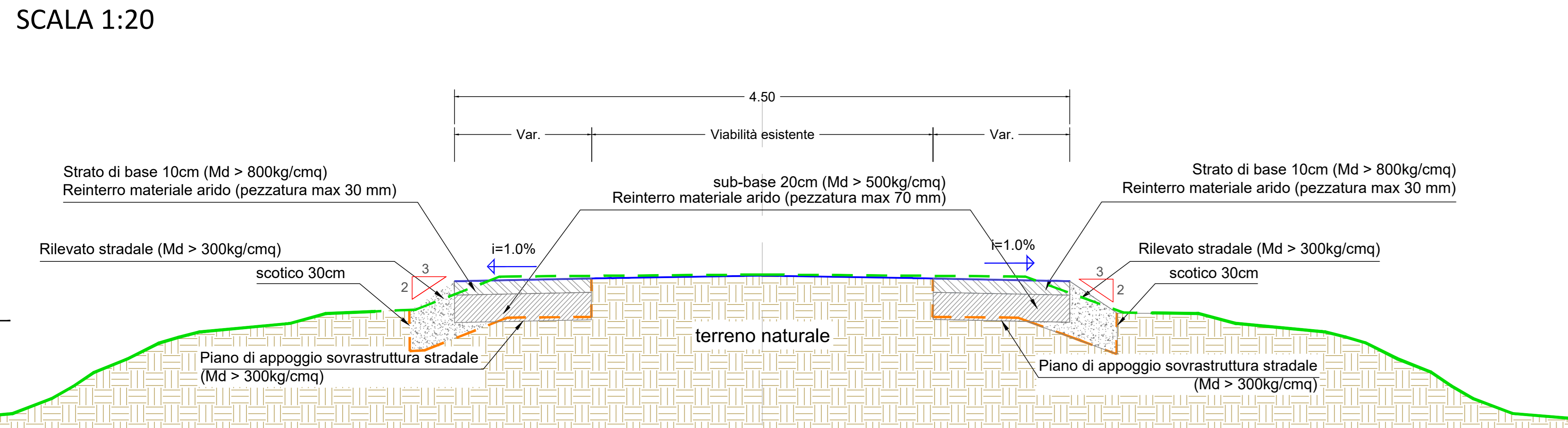
SEZIONE TIPICA VIABILITÀ ESISTENTE CON ADEGUAMENTO SUL LATO DESTRO

SCALA 1:20



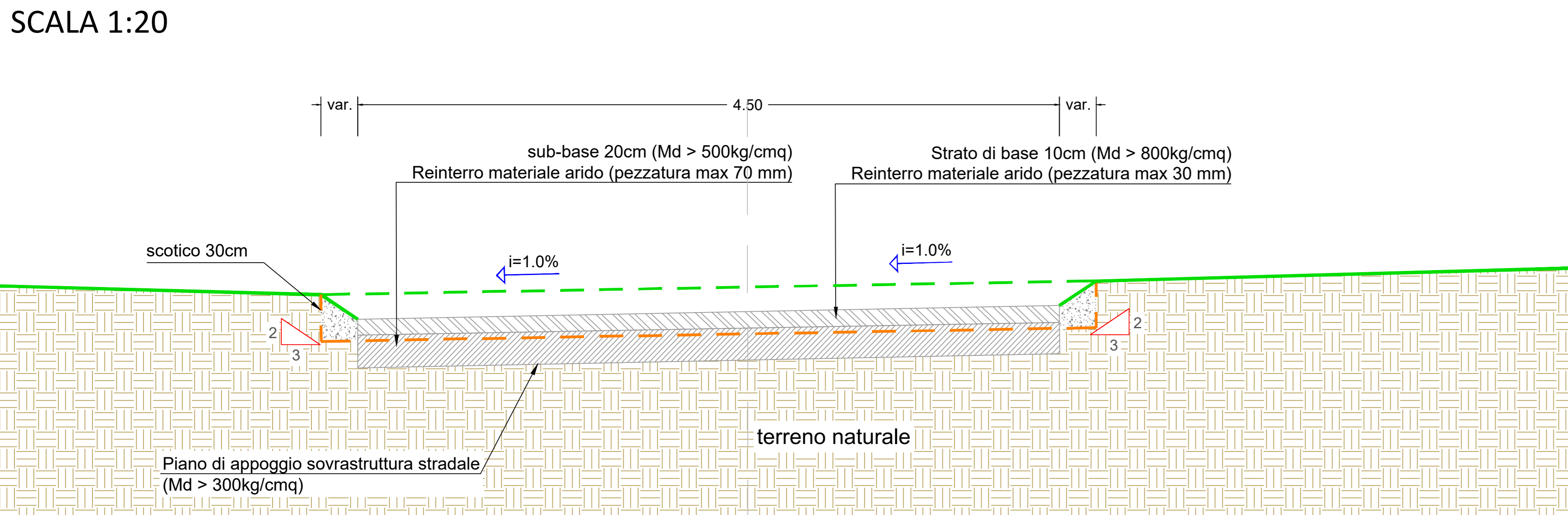
SEZIONE TIPICA VIABILITÀ ESISTENTE CON ADEGUAMENTO SUL LATO SINISTRO E DESTRO

SCALA 1:20



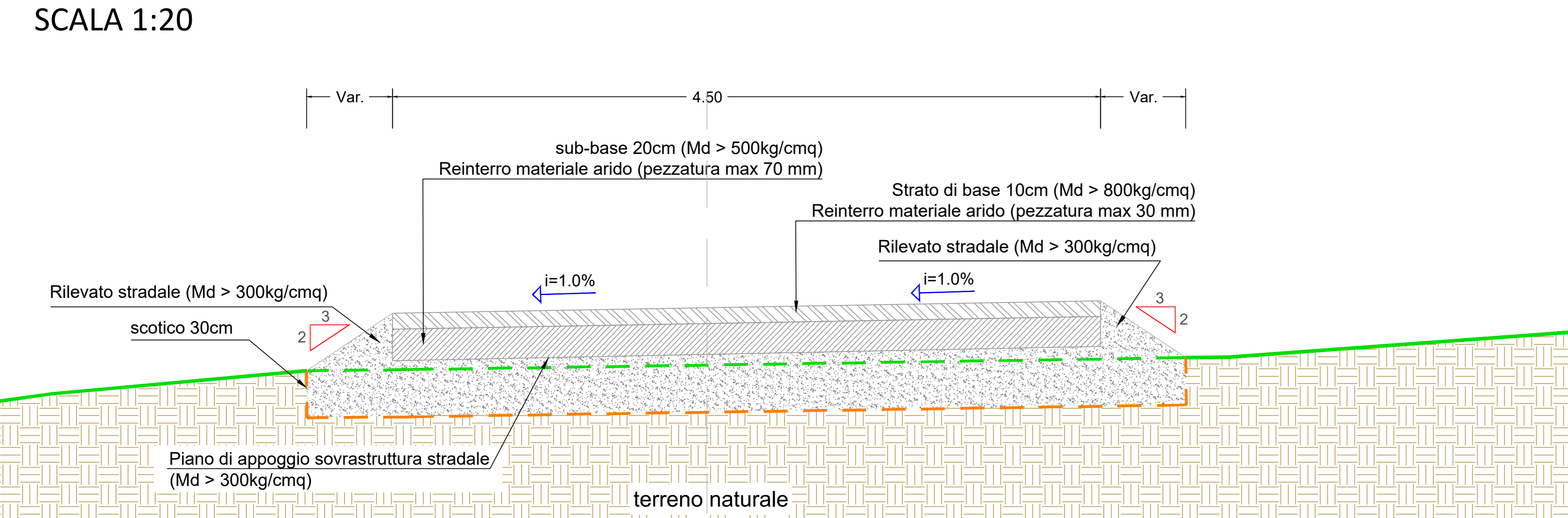
SEZIONE TIPICA VIABILITÀ DA REALIZZARE IN SCAVO

SCALA 1:20



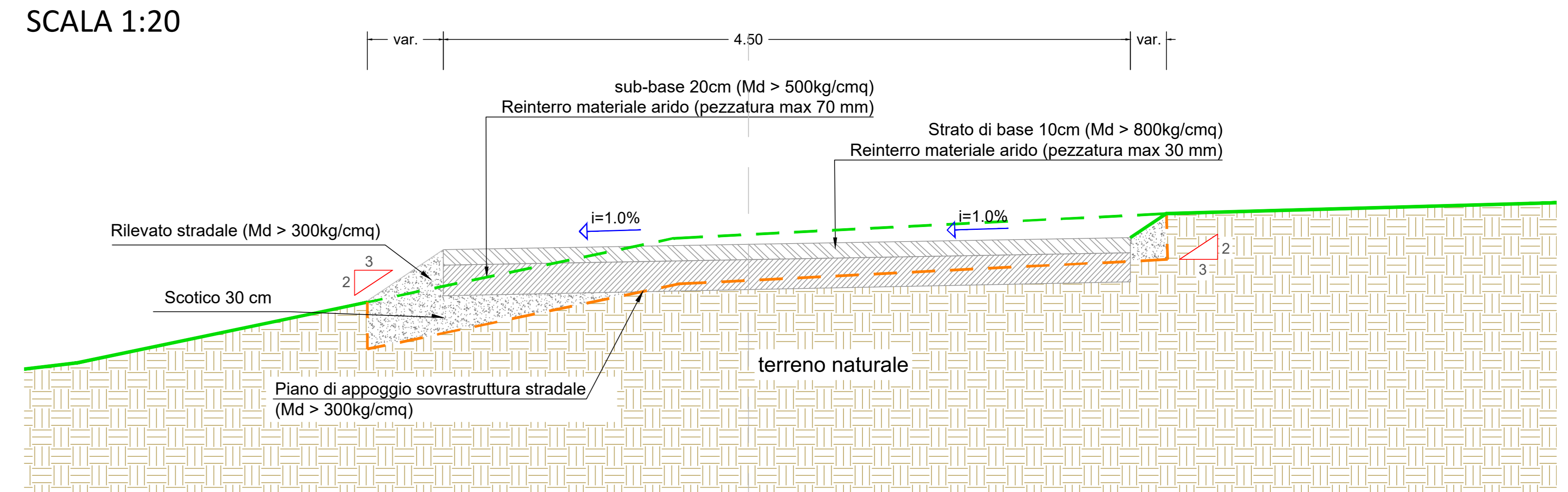
SEZIONE TIPICA VIABILITÀ DA REALIZZARE IN RILEVATO

SCALA 1:20



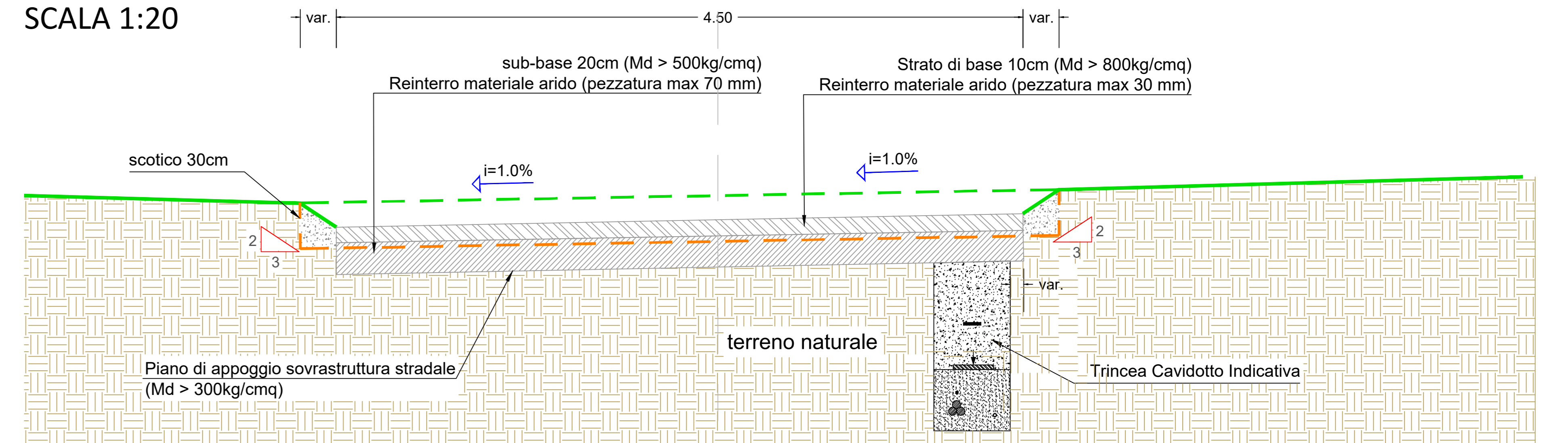
SEZIONE TIPICA VIABILITÀ DA REALIZZARE A MEZZA COSTA

SCALA 1:20



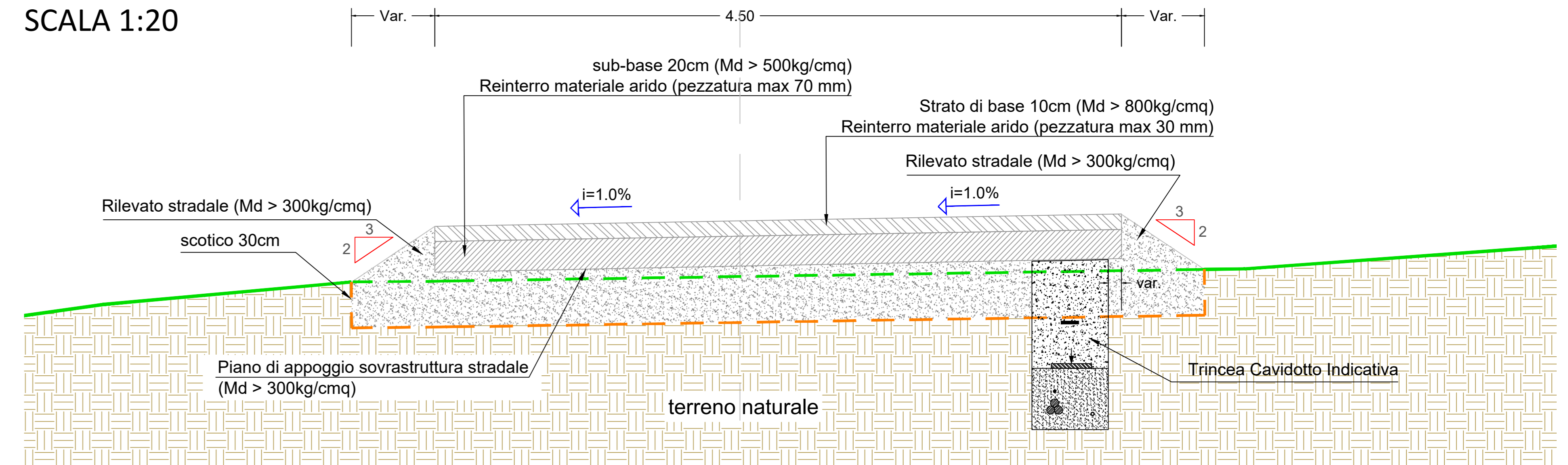
SEZIONE TIPICA VIABILITÀ DA REALIZZARE IN SCAVO - CAVIDOTTO SOTTO STRADA

SCALA 1:20



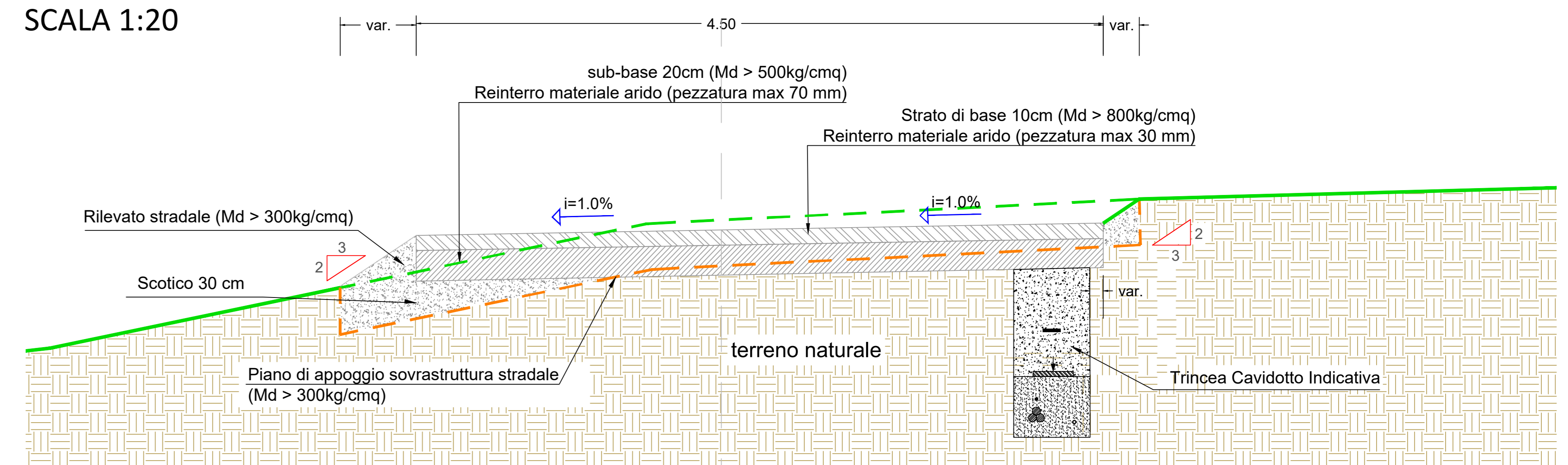
SEZIONE TIPICA VIABILITÀ DA REALIZZARE IN RILEVATO - CAVIDOTTO SOTTO STRADA

SCALA 1:20



SEZIONE TIPICA VIABILITÀ DA REALIZZARE A MEZZA COSTA - CAVIDOTTO SOTTO STRADA

SCALA 1:20



NOTE

1) I DISEGNI RAPPRESENTATI SU QUESTA TAVOLA SONO DEI TIPICI.

LEGENDA

- TERRENO ORIGINARIO RIMOSSO
- TERRENO
- SCOTICO
- BASE
- SUBBASE
- TERRENO NATURALE
- RILEVATO STRADALE

00		12/10/2023		PRIMA EMISSIONE		L. Debitante		A. Seregi	
SCS		DES		D C I V I T A		W 6 4 1 1 0 0 9 0 0		ING. ANTONIO SERGI	
SCS		DES		D C I V I T A		W 6 4 1 1 0 0 9 0 0		IMPIANTO EOLICO DI SERRACAPRIOLA	
SCS		DES		D C I V I T A		W 6 4 1 1 0 0 9 0 0		ITER AUTORIZZATIVO	
SCS		DES		D C I V I T A		W 6 4 1 1 0 0 9 0 0		TIPICO SEZIONI STRADALI	