PLANIMETRIA DELLO STATO DI FATTO SU ORTOFOTO
SCALA 1:2.000



QUADRO DI UNIONE
SCALA 1:20.000

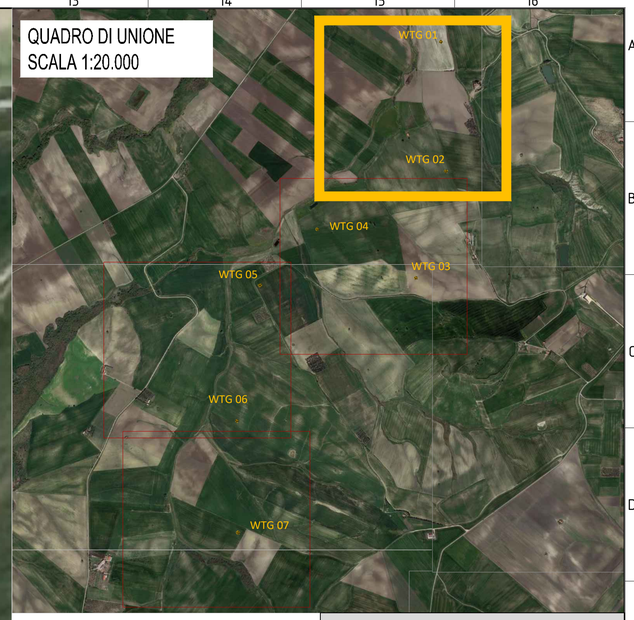

SISTEMA DI RIFERIMENTO UTM WGS 84 - FUSO 33N		
Posizioni Aerogeneratori		
WTG	EST [m]	NORD [m]
WTG 1	509825,14	4626986,16
WTG 2	509858,56	4626142,62
WTG 3	509662,00	4625446,02
WTG 4	509019,20	4625763,85
WTG 5	508644,91	4625399,56
WTG 6	508493,88	4624513,80
WTG 7	508501,91	4623783,32

REV. N. / Rev.	DATA / Date	DESCRIZIONE / Description	PREPARATO / Prepared	APPROVATO / Approved
00	12.10.2023	PRIMA EMISSIONE	L. Debitonto	A.Sergi

DIRETTORE TECNICO / Technical Director: ING. ANTONIO SERGI

TIMBRO E FIRMA DIRETTORE TECNICO / Technical Director Sign and Stamp

NOME D'ARCHIVIO / FILE NAME: SCS.DES.D.CIV.ITA.W.6411.019.00

DATA / Date: 12.10.2023

FORMATO DEL DISEGNO / Drawing Format: A1

SCALA DEL DISEGNO / Drawing scale: 1:2000

NUMERO FOGLIO DEL DISEGNO / Drawing sheet: 1 di/of 4

SOGGETTO PROPONENTE / Proponent:
VINTO SOLARI SRL
VIA DELLA CHIESA 159 - 85100 POTENZA
P.IVA 08081860766
vintosolarisrl@pec.it

PROGETTO / Project: IMPIANTO EOLICO DI SERRACAPRIOLA

SCOPO DOCUMENTO / Utilization Scope: ITER AUTORIZZATIVO

PROGETTISTA / Technical Advisor: SCS INGEGNERIA

TITOLO / Title: PLANIMETRIA DELLO STATO DI FATTO SU ORTOFOTO

PROGETTO / Project: IMPIANTO EOLICO SERRACAPRIOLA

CODICE SCS / SCS Code

COMPANY	PURPOSE	TYPE	DISCIPLINE			COUNTRY		TEC.	PLANT			PROGRESSIVE		REVISION	
SCS	DES	D	C	I	V	I	T	A	W	6	4	1	1	0	1	9	0	0

PLANIMETRIA DELLO STATO DI FATTO SU ORTOFOTO
SCALA 1:2.000

QUADRO DI UNIONE
SCALA 1:20.000

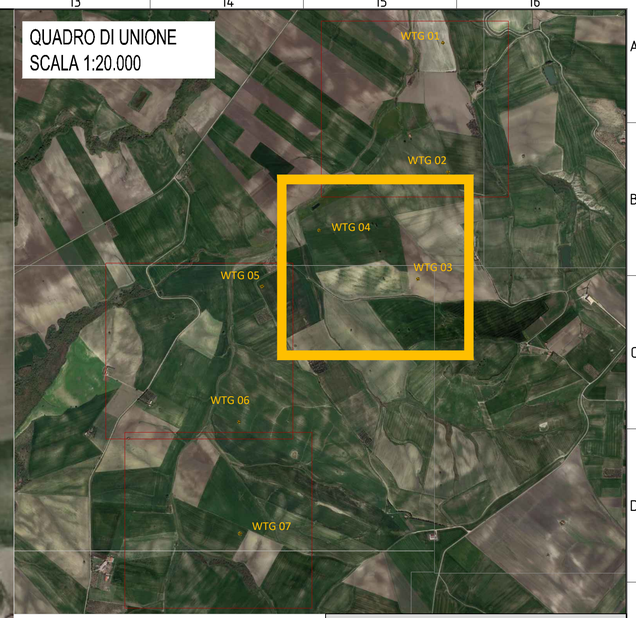

SISTEMA DI RIFERIMENTO UTM WGS 84 - FUSO 33N		
Posizioni Aerogeneratori		
WTG	EST [m]	NORD [m]
WTG 1	509825,14	4626986,16
WTG 2	509858,56	4626142,62
WTG 3	509662,00	4625446,02
WTG 4	509019,20	4625763,85
WTG 5	508644,91	4625399,56
WTG 6	508493,88	4624513,80
WTG 7	508501,91	4623783,32

REV. N. Rev.	DATA Date	DESCRIZIONE Description	PREPARATO Prepared	APPROVATO Approved
00	12.10.2023	PRIMA EMISSIONE	L. Debitonto	A.Sergi

DIRETTORE TECNICO / Technical Director: ING. ANTONIO SERGI

TIMBRO E FIRMA DIRETTORE TECNICO / Technical Director Sign and Stamp

NOME D'ARCHIVIO / FILE NAME: SCS.DES.D.CIV.ITA.W.6411.019.00

DATA / Date: 12.10.2023

FORMATO DEL DISEGNO / Drawing Format: A1

SCALA DEL DISEGNO / Drawing scale: 1:2000

NUMERO FOGLIO DEL DISEGNO / Drawing sheet: 2 di/of 4

SOGGETTO PROPONENTE / Proponent:
VINTO SOLARE SRL
VIA DELLA CHIMICA 1/D3 - 81100 POTENZA
P.I.VA 08982860764
vintosolaresrl@pec.it

PROGETTO / Project: IMPIANTO EOLICO DI SERRACAPRIOLA

SCOPO DOCUMENTO / Utilization Scope: ITER AUTORIZZATIVO

PROGETTISTA / Technical Advisor: SCS INGEGNERIA

TITOLO / Title: PLANIMETRIA DELLO STATO DI FATTO SU ORTOFOTO

PROGETTO / Project: IMPIANTO EOLICO SERRACAPRIOLA

CODICE SCS / SCS Code

COMPANY	PURPOSE	TYPE	DISCIPLINE			COUNTRY			TEC.	PLANT				PROGRESSIVE			REVISION	
SCS	DES	D	C	I	V	I	T	A	W	6	4	1	1	0	1	9	0	0

PLANIMETRIA DELLO STATO DI FATTO SU ORTOFOTO
SCALA 1:2.000

QUADRO DI UNIONE
SCALA 1:20.000

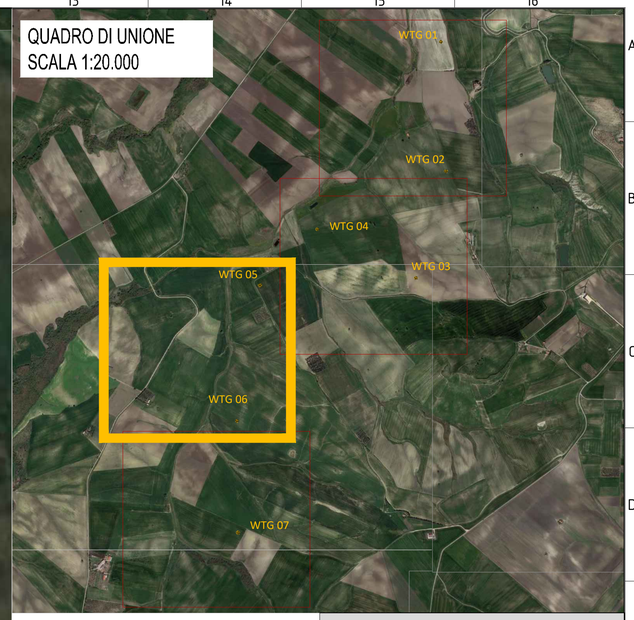

SISTEMA DI RIFERIMENTO UTM WGS 84 - FUSO 33N		
Posizioni Aerogeneratori		
WTG	EST [m]	NORD [m]
WTG 1	509825,14	4626986,16
WTG 2	509858,56	4626142,62
WTG 3	509662,00	4625446,02
WTG 4	509019,20	4625763,85
WTG 5	508644,91	4625399,56
WTG 6	508493,88	4624513,80
WTG 7	508501,91	4623783,32

REV. N. / Rev	DATA / Date	DESCRIZIONE / Description	PREPARATO / Prepared	APPROVATO / Approved
00	12.10.2023	PRIMA EMISSIONE	L. Debitonto	A.Sergi

DIRETTORE TECNICO / Technical Director: ING. ANTONIO SERGI

TIMBRO E FIRMA DIRETTORE TECNICO / Technical Director Sign and Stamp

NOME D'ARCHIVIO / FILE NAME: SCS.DES.D.CIV.ITA.W.6411.019.00

DATA / Date: 12.10.2023

FORMATO DEL DISEGNO / Drawing Format: A1

SCALA DEL DISEGNO / Drawing scale: 1:2000

NUMERO FOGLIO DEL DISEGNO / Drawing sheet: 3 di/of 4

SOGGETTO PROPONENTE / Proponent:
VINTO SOLARI SRL
VIA DELLA CHIMICA 1/G1 - 85100 POTENZA
P.I.VA 08982860764
vintosolarisrl@pec.it

PROGETTO / Project: IMPIANTO EOLICO DI SERRACAPRIOLA

SCOPO DOCUMENTO / Utilization Scope: ITER AUTORIZZATIVO

PROGETTISTA / Technical Advisor: SCS INGEGNERIA

TITOLO / Title: PLANIMETRIA DELLO STATO DI FATTO SU ORTOFOTO

PROGETTO / Project: IMPIANTO EOLICO SERRACAPRIOLA

CODICE SCS / SCS Code

COMPANY	PURPOSE	TYPE	DISCIPLINE			COUNTRY		TEC.	PLANT			PROGRESSIVE			REVISION	
SCS	DES	D	C	I	V	I	T	A	W	6	4	1	1	0	1	9	0	0

PLANIMETRIA DELLO STATO DI FATTO SU ORTOFOTO
SCALA 1:2.000

QUADRO DI UNIONE
SCALA 1:20.000

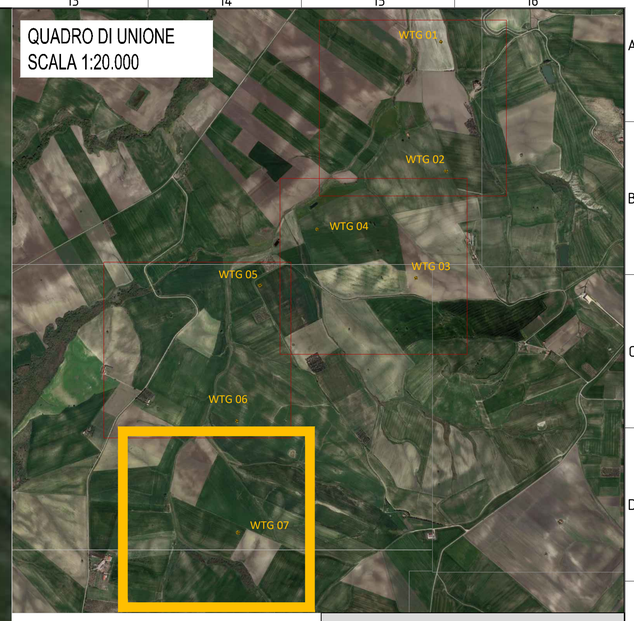

SISTEMA DI RIFERIMENTO UTM WGS 84 - FUSO 33N		
Posizioni Aerogeneratori		
WTG	EST [m]	NORD [m]
WTG 1	509825,14	4626986,16
WTG 2	509858,56	4626142,62
WTG 3	509662,00	4625446,02
WTG 4	509019,20	4625763,85
WTG 5	508644,91	4625399,56
WTG 6	508493,88	4624513,80
WTG 7	508501,91	4623783,32

REV. N. Rev	DATA Date	DESCRIZIONE Description	PREPARATO Prepared	APPROVATO Approved
00	12.10.2023	PRIMA EMISSIONE	L. Debitonto	A.Sergi

DIRETTORE TECNICO / Technical Director
ING. ANTONIO SERGI

TIMBRO E FIRMA DIRETTORE TECNICO / Technical Director Sign and Stamp

NOME D'ARCHIVIO / FILE NAME: SCS.DES.D.CIV.ITA.W.6411.019.00

DATA / Date: 12.10.2023

FORMATO DEL DISEGNO / Drawing Format: A1

SCALA DEL DISEGNO / Drawing scale: 1:2000

NUMERO FOGLIO DEL DISEGNO / Drawing sheet: 4 di/of 4

SOGGETTO PROPONENTE / Proposent
VINTO SOLARI SRL
VIA DELLA CHIMICA 103 - 85100 POTENZA
P.IVA 08958360766
vintosolarisrl@pec.it

PROGETTO / Project
IMPIANTO EOLICO DI SERRACAPRIOLA

SCOPO DOCUMENTO / Utilization Scope
ITER AUTORIZZATIVO

PROGETTISTA / Technical Advisor
SCS INGEGNERIA

TITOLO / Title
PLANIMETRIA DELLO STATO DI FATTO SU ORTOFOTO

PROGETTO / Project
IMPIANTO EOLICO SERRACAPRIOLA

CODICE SCS / SCS Code

COMPANY	PURPOSE	TYPE	DISCIPLINE		COUNTRY		TEC.	PLANT				PROGRESSIVE			REVISION	
SCS	DES	D	C	I	V	I	T	A	W	6	4	1	1	0	1	9	0	0