

I					
00	Novembre 2023	PRIMA EMISSIONE	D. Cavallo	M. Cutini	F. Fellin
REV.	DATA	DESCRIZIONE REVISIONE	REDATTO	VERIFICATO	APROVATO



**REGIONE FRIULI VENEZIA GIULIA**  
**Provincia di Udine**  
 COMUNI DI PREMARIACCO E REMANZACCO



PROGETTO:

**IMPIANTO FOTOVOLTAICO "FRIULI 02"**  
 da 39,3 MW<sub>p</sub> di potenza nominale  
 PROGETTO DEFINITIVO

COMMITTENTE:



Piazza Manifattura, 1 – 38068 Rovereto (TN)  
 Tel. +39 0464 625100 - Fax +39 0464 625101 - PEC r2r.arn@pec.a2.eu

PROGETTISTA:



OGGETTO DELL'ELABORATO:

**PIANO PARTICELLARE DI ESPROPRIO**

N° ELABORATO				CODIFICA COMMITTENTE
9				R09

ID ELABORATO: PVFRL02\_R09\_Piano particellare di esproprio\_Rev.0

Questo elaborato è di proprietà di R2R S.r.l. ed è protetto a termini di legge



## INDICE

1	INTRODUZIONE .....	3
2	DATI GENERALI.....	3
2.1	Dati del Proponente .....	3
2.2	Località di realizzazione dell'intervento .....	4
2.3	Destinazione d'uso .....	4
2.4	Dati catastali.....	4
2.5	Connessione .....	5
3	PIANO PARTICELLARE DI ESPROPRIO.....	6
4	ALLEGATO – PIANO PARTICELLARE .....	7

## 1 INTRODUZIONE

R2R S.r.l. (di seguito anche la “**Società**”), con sede in 38068 Rovereto (TN), Piazza Manifattura n. 1, è una società appartenente al Gruppo A2A., multiutility italiana che, per quanto riguarda il settore energia, copre tutta la catena del valore, operando nella generazione, vendita e distribuzione dell’energia elettrica.

Per quanto riguarda l’iniziativa descritta nel presente elaborato, R2R ha in progetto la realizzazione di un nuovo impianto fotovoltaico e delle relative opere e infrastrutture connesse avente una potenza nominale complessiva di 39,3 MW<sub>DC</sub>, denominato “Friuli 02”, sito nel territorio dei Comuni di Premariacco e Remanzacco, in provincia di Udine (di seguito anche il “Parco Fotovoltaico”).

Secondo quanto previsto dal preventivo prot. TERNA P20200035076, relativo alla connessione del Parco Fotovoltaico Friuli 2, Codice Pratica 202000378, rilasciato da Terna S.p.A. in data 11/06/2020 e accettato dalla Società in data 07/10/2020, l’impianto si collegherà, tramite degli elettrodotti interrati previsti in gran parte su strade pubbliche, e per brevi tratti all’interno di proprietà private, alla Rete di Trasmissione Nazionale (RTN) per l’immissione dell’energia elettrica prodotta attraverso una sottostazione utente di trasformazione e consegna (di seguito anche “SSEU”), prevista nel Comune di Remanzacco, da collegare in antenna a 132 kV con la sezione 132 kV della già esistente Stazione Elettrica (SE) RTN 220/132 kV denominata “Udine Nord Est”.

L’area interessata dal Parco Fotovoltaico ricade su una superficie catastale complessiva di circa 62 ettari, dei quali 48 recintati per l’impianto. Il territorio è caratterizzato da una morfologia pressoché pianeggiante, l’area d’impianto è posta all’incirca tra le quote 95 e 105 m s.l.m.

L’impianto sarà costituito da pannelli fotovoltaici ad alto rendimento che permetteranno di ottenere una produzione annua netta stimata di energia elettrica di circa 61,15 GWh/anno, pari al consumo medio annuo di energia elettrica di 24.500 famiglie.

Il ricorso alla produzione di energia da fonte rinnovabile, quale quella fotovoltaica, costituisce una strategia prioritaria per ridurre le emissioni di inquinanti in atmosfera provocate dalla produzione di energia elettrica mediante processi termici. Questo progetto apporterà infatti importanti benefici ambientali sia in termini di mancate emissioni di inquinanti che di risparmio di combustibile: l’impianto consentirà di evitare l’emissione di circa 27.176 t/anno di anidride carbonica. Il bilancio sull’ambiente sarà pertanto nettamente positivo.

## 2 DATI GENERALI

### 2.1 Dati del Proponente

Di seguito i dati anagrafici del soggetto proponente:

SOCIETA' PROPONENTE	
Denominazione	R2R S.R.L.
Indirizzo sede legale	Piazza Manifattura, 1 – 38068 Rovereto (TN)
Codice Fiscale/Partita IVA	02650930221
Capitale Sociale	10.000,00 €
PEC	<a href="mailto:r2r.arn@pec.a2a.eu">r2r.arn@pec.a2a.eu</a>

Tabella 2-1 – Informazioni principali della Società Proponente

## 2.2 Località di realizzazione dell'intervento

L'impianto fotovoltaico oggetto del presente progetto è suddiviso in due blocchi, localizzati rispettivamente nel comune di Remanzacco (UD), Blocco Remanzacco, e nel comune di Premariacco (UD), Blocco Premariacco, all'interno del quale si distinguono due aree impianto: l'Area A e l'Area B.

L'elettrodotto MT 30 kV relativo alle tre aree di impianto interessa entrambi i comuni di Premariacco e Remanzacco (UD).

## 2.3 Destinazione d'uso

L'area oggetto dell'intervento ha una destinazione d'uso agricolo.

## 2.4 Dati catastali

I terreni interessati dall'intervento per quanto riguarda le aree di impianto, così come individuati da catasto dei comuni interessati, sono:

- Blocco Premariacco Area A:  
Comune di Premariacco (UD) FG 19 particelle 29, 32, 33, 34, 37, 38, 39, 40, 41, 42, 43, 44, 45, 46, 47, 49, 50, 51, 52, 53, 54, 55, 65, 66, 68, 69, 70, 73, 74, 75, 76, 79, 80, 81, 84, 85, 86
- Blocco Premariacco Area B:  
Comune di Premariacco FG 11 particella 213
- Blocco Remanzacco:  
Comune di Remanzacco (UD) FG 12 particelle 3, 4, 5, 6, 7, 12, 13, 14, 15, 16, 20, 21, 22, 23, 24, 25, 26, 90, 91, 92, 93, 98, 131, 150, 258

L'area della stazione utente interesserà invece i seguenti terreni, così come individuati da catasto del comune di Remanzacco (UD):

- FG 12 particella 104

Tutti i terreni su cui saranno installati i moduli fotovoltaici e realizzate le infrastrutture necessarie, risultano di proprietà privata e corrispondono a terreni ad uso prevalentemente agricolo.

Luogo di installazione	Comuni di Premariacco e Remanzacco (UD)
Potenza di Picco (kWp)	39.312 kWp
Potenza in immissione AC	35.500 kW
Informazioni generali del sito	Sito pianeggiante ben raggiungibile da strade statali/provinciali/comunali
Tipo di strutture di sostegno	Inseguitore monoassiale
Coordinate blocco Premariacco A	Latitudine 46° 2' 42.50"N

	Longitudine	13° 20' 37.71"E
Coordinate blocco Premariacco B	Latitudine	46° 2' 52.66"N
	Longitudine	13° 20' 49.61"E
Coordinate blocco Remanzacco	Latitudine	46° 5' 12.86"N
	Longitudine	13° 18' 2.12"E
Coordinate Stazione Utente 132 kV	Latitudine	46° 4' 54.89"N
	Longitudine	13° 18' 8.73"E

Tabella 2-2 – Dati impianto

## 2.5 Connessione

La Società VOLTA GREEN ENERGY S.R.L. ha presentato a Terna S.p.A. ("il Gestore"), in data 02/03/2020, la richiesta di connessione alla RTN. Alla richiesta è stato assegnato Codice Pratica 202000378.

Il gestore ha trasmesso la soluzione tecnica minima generale per la connessione (STMG) in data 11/06/2020 successivamente accettata in data 07/10/2020.

Tale STMG, insieme a tutta la pratica di connessione, è poi stata positivamente volturata alla società R2R S.R.L. in data 25 Febbraio 2022.

Lo schema di allacciamento alla RTN prevede che l'impianto venga collegato in antenna a 132 kV con la sezione 132 kV della Stazione Elettrica (SE) RTN 220/132 kV denominata "Udine Nord Est".

Al fine di razionalizzare l'utilizzo delle strutture di rete, il Gestore ha proposto inoltre di condividere lo stallo RTN 132 kV nella stazione SE Udine Nord Est con altri impianti di produzione.

La stazione utente di impianto e il nuovo elettrodotto in antenna a 132 kV per il collegamento della stessa alla SE Udine Nord Est costituiscono impianto di utenza per la connessione, mentre lo stallo arrivo produttore a 132 kV nella suddetta stazione costituisce impianto di rete per la connessione.

### 3 PIANO PARTICELLARE DI ESPROPRIO

Le aree di progetto sono attualmente destinate ad attività agricola per la conduzione dei fondi. Esse sono attualmente nella disponibilità del soggetto proponente, in quanto è stato stipulato specifico contratto preliminare di acquisizione con i relativi proprietari.

I blocchi saranno collegati alla Sottostazione Utente mediante linee elettriche interrate in media tensione, che si svilupperanno in parte sui terreni già contrattualizzati per l'installazione dei blocchi stessi, in parte su strade pubbliche e vicinali, in parte su terreni agricoli di proprietà di terzi. Analogamente, il tratto di linea elettrica interrata in alta tensione di connessione fra la Sottostazione Utente e l'esistente Stazione Terna Udine Nord Est correrà sostanzialmente su terreni agricoli.

Le particelle interessate dal percorso delle linee elettriche suddette, per le parti esterne ai terreni già nella disponibilità del proponente, saranno oggetto di appositi contratti di servitù e/o assoggettate a servitù coattiva.

Il presente elaborato riporta l'elenco delle particelle interessate dalle suddette opere elettriche e l'individuazione grafica su mappa catastale delle stesse è riportata negli allegati grafici PVFRL02\_T05\_Piano particellare di esproprio\_Rev.0.

Si specifica che le particelle afferenti al Patrimonio indisponibile degli Enti o al Demanio Pubblico non saranno oggetto di servitù coattiva. Esse sono state indicate con il solo fine dare evidenza della continuità del tracciato dell'elettrodotto interrato.

Si precisa altresì che **il Beneficiario delle Servitù coincide con il Soggetto Proponente**, ovvero R2R S.r.l.

La servitù a favore del Beneficiario dovrà conferire allo stesso, nonché ai suoi aventi causa o società da questo indicate, la facoltà di:

- far accedere sul fondo asservito, in qualsiasi momento e senza preavviso alcuno, per la costruzione e per le attività di esercizio e manutenzione dell'elettrodotto, il proprio personale e/o chi per esso, anche con i mezzi d'opera e di trasporto;
- scavare, posare tubazioni ed eseguire tutti quei lavori necessari per la messa in opera dell'elettrodotto nonché di apporre, se necessario, i cippi segnalatori relativi;
- de-ramificare e/o abbattere quelle piante che potessero essere di impedimento alla realizzazione ed al futuro esercizio dell'elettrodotto. In tal caso il legname abbattuto rimarrà a disposizione della Parte Promittente Concedente;
- cambiare o modificare o aumentare il numero ed anche la sezione dei cavi e dei loro accessori, provvedendo a corrispondere, in caso di aggravio della servitù, le relative indennità;
- cambiare la tensione di esercizio (fino a un massimo di 40 kV per le linee in media tensione) senza la necessità di corresponsione di un ulteriore indennizzo.

La Parte Concedente dovrà rimanere obbligata:

- a non eseguire opere o scavi che possano compromettere la sicurezza della linea elettrica;
- a non piantare alberi di alto fusto o a diffusa radicazione in prossimità della fascia asservita;"
- a non collocare, o a non far collocare da terzi, condutture interrate o aree o altre opere che

possano impedire la realizzazione e l'esercizio del collegamento dell'elettrodotto dall'Impianto Fotovoltaico alla stazione elettrica di utenza;

- a non erigere manufatti di qualunque genere e a non collocare o far collocare da terzi condutture interrate o altre opere in prossimità della fascia asservita senza averne preventivamente richiesto al Produttore la verifica di compatibilità con l'Impianto.

La servitù di elettrodotto è da intendersi permanente in quanto è stata richiesta la dichiarazione di inamovibilità dell'elettrodotto medesimo.

#### **4 ALLEGATO – PIANO PARTICELLARE**

Il piano particellare di esproprio è riportato nelle seguenti pagine.

R2R - Impianto Fotovoltaico Premariacco e Remanzacco denominato "FRIULI 02"																						
INFO GENERALI			DITTE CATASTALI							DATI CATASTALI										AREE DA ASSERVIRE		
ID Particella	Descrizione	Tratto Elettrodotto / Blocco (Rif. Viste T05)	ID Destinatario	Cognome	Nome	Luogo di Nascita	Data di Nascita	Codice Fiscale	Titolarieta'	Quota Proprieta'	Comune	Foglio	P.IIa	Sub	Qualita'	Classe	Superficie p.IIa [mq]	Reddito Dominicale	Reddito Agrario	Area da Asservire con Servizi coattiva [mq]	Area da Asservire per occupazione temporanea [mq]	Area da Asservire per occupazione definitiva [mq]
1	Elettrodotto	Tratto Elettrodotto MT da Premariacco a Remanzacco - Vista A	1	LIVON	DAMIANO	UDINE (UD)	09/07/1978	LVNDMN78L09L483I	Proprieta'	1/3	Premariacco	19	229		Seminativo	3	29'376	189.37 €	121.37 €	1'730.00		
			2	LIVON	IGOR	UDINE (UD)	22/12/1980	LVNGRI80T22L483M	Proprieta'	1/3												
			3	LIVON	MARCO	CIVIDALE DEL FRIULI (UD)	03/10/1982	LVNMRC82R03C758Q	Proprieta'	1/3												
2	Elettrodotto	Tratto Elettrodotto MT da Premariacco a Remanzacco - Vista A	4	MOLON	FRANCESCA	TEOLO (PD)	29/01/1951	MLNFNC51A69L100A	Proprieta'	1/1	Premariacco	19	230		SEMINATIVO	3	36'255	234.05 €	149.79 €	35.00		
3	Elettrodotto	Tratto Elettrodotto MT da Premariacco a Remanzacco - Vista A	5	COMUNE DI PREMARIACCO con sede in Premariacco (UD)				80002850305	Proprieta'	1000/1000	Premariacco	19	95		Prato	2	570	2,36 €	1,32 €	25.00		
4	Elettrodotto	Tratto Elettrodotto MT da Premariacco a Remanzacco - Vista A	6	REGIONE AUTONOMA FRIULI VENZIA GIULIA - DEMANIO IDRICO con sede in Trieste (TS)				80014930327	Proprieta'	1/1	Premariacco	18	169		Seminativo	3	640	4,13 €	2,64 €	65.00		
5	Elettrodotto	Tratto Elettrodotto MT da Premariacco a Remanzacco - Vista A	5	COMUNE DI PREMARIACCO con sede in Premariacco (UD)				80002850305	Proprieta'	1/1	Premariacco	18	194		Relit strad		160			170.00		
6	Elettrodotto	Tratto Elettrodotto MT da Premariacco a Remanzacco - Vista A	6	SABBADIN	ANTONIO	NOALE (VE)	20/09/1963	SBNTN63P20F904I	Proprieta'	1/1	Premariacco	18	224		Seminativo	3	80'710	521.04 €	333.47 €	165.00		
7	Elettrodotto	Tratto Elettrodotto MT da Premariacco a Remanzacco - Vista A	7	SABBADINI	ACHILLE	BORGORICCO (PD)	10/05/1925	SBCLL25E108031E	Proprieta'	1000/1000	Premariacco	18	184		Bosco Ceduo	2	2'190	2,26 €	0,68 €	36.00		
8	Elettrodotto	Tratto Elettrodotto MT da Premariacco a Remanzacco - Vista A	8	DEMANIO DELLO STATO RAMO ACQUE					Proprieta'	1000/1000	Premariacco	18	182		Rel Acq Es		1'660			175.00		
9	Elettrodotto	Tratto Elettrodotto MT da Premariacco a Remanzacco - Vista A	9	LANZARDI	RENZA	CIVIDALE DEL FRIULI (UD)	20/09/1952	LNZRNZ25P60C758O	Proprieta'	1/1	Premariacco	18	66		Prato	3	580	1,80 €	1,05 €	135.00		
10	Elettrodotto	Tratto Elettrodotto MT da Premariacco a Remanzacco - Vista A	9	LANZARDI	RENZA	CIVIDALE DEL FRIULI (UD)	20/09/1952	LNZRNZ25P60C758O	Proprieta'	1/1	Premariacco	18	104		Prato	3	2'560	7,93	4,63 €	160.00		
11	Elettrodotto	Tratto Elettrodotto MT da Premariacco a Remanzacco - Vista B	10	PROVINCIA DI UDINE con sede in Udine (UD)				00400180308	Proprieta'	1000/1000	Remanzacco	26	182		Seminativo	2	2'300	18,41 €	10,10 €	595.00		
12	Elettrodotto	Tratto Elettrodotto MT da Premariacco a Remanzacco - Vista B	10	PROVINCIA DI UDINE con sede in Udine (UD)				00400180308	Proprieta'	1000/1000	Remanzacco	26	181		Seminativo	2	1'270	10,17 €	5,58 €	420.00		
13	Elettrodotto	Tratto Elettrodotto MT da Premariacco a Remanzacco - Vista B	11	BACCHETTI	PIERPAOLO	UDINE (UD)	05/07/1986	BCCPPL86L05L483J	Proprieta'	1/1	Remanzacco	26	180		Seminativo	2	10	0,08 €	0,04 €	10.00		
14	Elettrodotto	Tratto Elettrodotto MT da Premariacco a Remanzacco - Vista C	10	PROVINCIA DI UDINE con sede in Udine (UD)				00400180308	Proprieta'	1000/1000	Remanzacco	23	837		Semin Arbor	1	1228	11,42 €	5,71 €	420.00		
15	Elettrodotto	Tratto Elettrodotto MT da Premariacco a Remanzacco - Vista C	10	PROVINCIA DI UDINE con sede in UDINE (UD)				00400180308	Proprieta'	1000/1000	Remanzacco	23	836		Semin Arbor	1	1'884	17,51 €	8,76 €	300.00		
16	Elettrodotto	Tratto Elettrodotto MT da Premariacco a Remanzacco - Vista C	10	PROVINCIA DI UDINE con sede in UDINE (UD)				00400180308	Proprieta'	1000/1000	Remanzacco	23	568		Semin Arbor	1	1'850	17,20 €	8,60 €	200.00		
17	Elettrodotto	Tratto Elettrodotto MT da Premariacco a Remanzacco - Vista C	10	PROVINCIA DI UDINE con sede in UDINE (UD)				00400180308	Proprieta'	1000/1000	Remanzacco	23	558		Seminativo	1	1'930	17,94 €	8,97 €	665.00		
18	Elettrodotto	Tratto Elettrodotto MT da Premariacco a Remanzacco - Vista C	10	PROVINCIA DI UDINE con sede in UDINE (UD)				00400180308	Proprieta'	1000/1000	Remanzacco	23	554		Semin Arbor	1	850	7,90 €	3,95 €	270.00		
19	Elettrodotto	Tratto Elettrodotto MT da Premariacco a Remanzacco - Vista C	10	PROVINCIA DI UDINE con sede in UDINE (UD)				00400180308	Proprieta'	1000/1000	Remanzacco	23	552		Semin Arbor	1	1'430	13,29 €	6,65 €	490.00		
20	Elettrodotto	Tratto Elettrodotto MT da Premariacco a Remanzacco - Vista D	10	PROVINCIA DI UDINE con sede in UDINE (UD)				00400130308	Proprieta'	1/1	Remanzacco	19	186		Incolt Ster		1'230			245.00		
21	Elettrodotto	Tratto Elettrodotto MT da Premariacco a Remanzacco - Vista D	24	GERARDO	LUIGINA	REMANZACCO (UD)	11/05/1954	GRRLGN54E51H229P	Proprieta'	1/1	Remanzacco	15	190		Seminativo	2	2'060	16,49 €	9,04 €	20.00		
22	Elettrodotto	Tratto Elettrodotto MT da Premariacco a Remanzacco - Vista D	25	BASCHINO	RUGGERO	FRANCIA (EE)	04/10/1939	BSCGR39R04Z110C	Proprieta'	1000/1000	Remanzacco	15	238		Prato	2	2'380	11,06 €	6,15 €	205.00		
23	Elettrodotto	Tratto Elettrodotto MT da Premariacco a Remanzacco - Vista D	26	BRUNI	GIORDANO	UDINE (UD)	12/01/1966	BRNGDN66A12L483W	Proprieta'	1/1	Remanzacco	15	187		Seminativo	2	10'400	83,25 €	45,65 €	170.00		
24	Elettrodotto	Tratto Elettrodotto MT da Premariacco a Remanzacco - Vista D	27	PETRICHUOTTO	SANDRA	UDINE (UD)	16/10/1968	PTRSDR68R56L483C	Proprieta'	1/1	Remanzacco	15	189		Seminativo	3	21'290	137,44 €	82,47 €	410.00		
25	Elettrodotto	Tratto Elettrodotto MT da Premariacco a Remanzacco - Vista D	28	BOSCO	DANIELE	UDINE (UD)	17/06/2000	BSCDNL00H17L483Y	Proprieta'	1/3	Remanzacco	15	188		Seminativo	3	2'980	19,24 €	11,54 €	535.00		
			29	BOSCO	SARA	UDINE (UD)	08/10/1996	BSCSRA96R48L483M	Proprieta'	1/3												
			30	PETRICHUOTTO	SANDRA	UDINE (UD)	16/10/1968	PTRSDR68R56L483C	Proprieta'	1/3												
26	Elettrodotto	Tratto Elettrodotto MT da Premariacco a Remanzacco - Vista D	31	RIGO	EZIO	REMANZACCO (UD)	04/02/1961	RGIZEI61B04H229F	Proprieta'	1/2	Remanzacco	15	210		Seminativo	2	27'780	222,38 €	121,95 €	240.00		
			32	RIGO	GIOVANNI	REMANZACCO (UD)	04/03/1959	RGIGNN59C04H229N	Proprieta'	1/2												



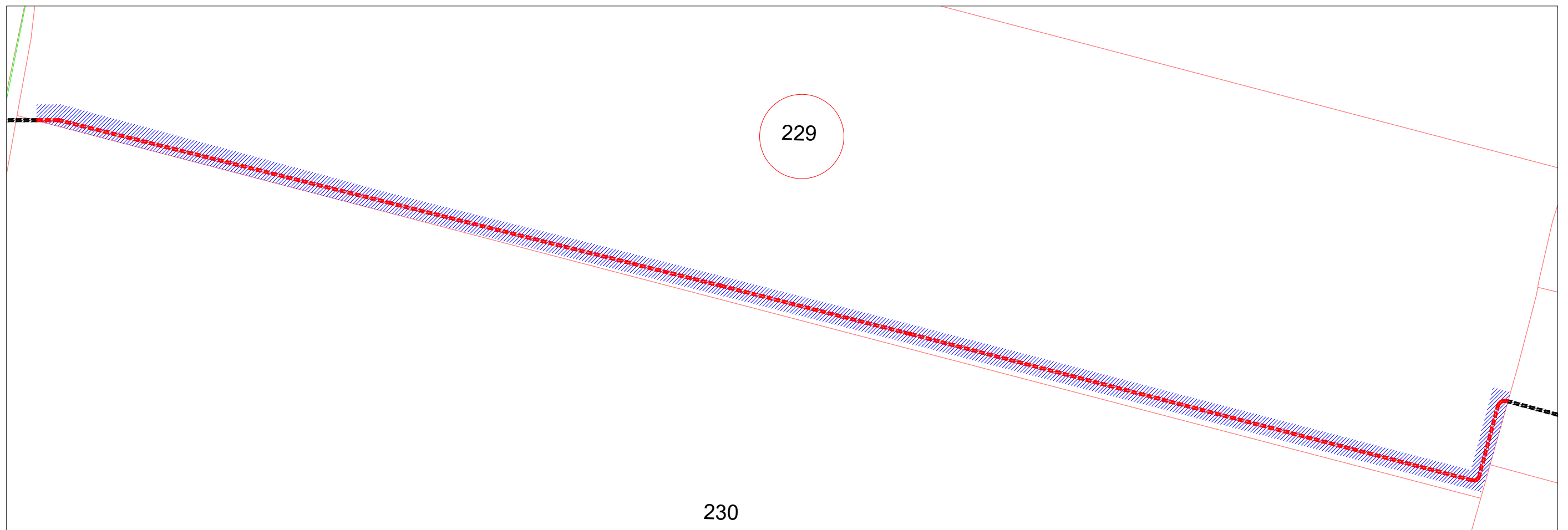
R2R - Impianto Fotovoltaico Premariacco e Remanzacco denominato "FRIULI 02"																							
INFO GENERALI			DITTE CATASTALI							DATI CATASTALI							AREE DA ASSERVIRE						
ID Particella	Descrizione	Tratto Elettrodotto / Blocco (Rif. Viste T05)	ID Destinatario	Cognome	Nome	Luogo di Nascita	Data di Nascita	Codice Fiscale	Titolarità	Quota Proprietà	Comune	Foglio	P.IIIa	Sub	Qualità	Classe	Superficie p.lia [mq]	Reddito Dominicale	Reddito Agrario	Area da Asservire con Servitù coattiva [mq]	Area da Asservire per occupazione temporanea [mq]	Area da Asservire per occupazione definitiva [mq]	
27	Elettrodotto	Tratto Elettrodotto MT da Premariacco a Remanzacco - Vista D	31	RIGO	EZIO	REMANZACCO (UD)	04/02/1961	RGIZEI61804H229F	Proprieta'	1/2	Remanzacco	15	74		Seminativo	2	6'090	48.75 €	26.73 €	5.00			
			32	RIGO	GIOVANNI	REMANZACCO (UD)	04/03/1959	RGIGNN59C04H229N	Proprieta'	1/2													
28	Elettrodotto	Tratto Elettrodotto MT da Premariacco a Remanzacco - Vista D	33	MINISTERO DELL'ECONOMIA E FINANZE-DEMANIO DELLO STATO con sede in ROMA (RM)				80207790587	Proprieta'	1/1	Remanzacco	15	73		Prato	2	6'710	31.19 €	17.33 €	770.00			
29	Elettrodotto	Tratto Elettrodotto MT da Premariacco a Remanzacco - Vista D	34	FLAIBANI	FRANCO	UDINE (UD)	06/01/1961	FLBFC61A06L483Q	Proprieta'	1/2	Remanzacco	15	207		Seminitavo	3	2'830	18.27 €	10.96 €	185.00			
			35	ZANI	FLAVIA	UDINE (UD)	01/08/1960	ZNAFLV60M41L483J	Proprieta'	1/2													
30	Elettrodotto	Tratto Elettrodotto MT da Premariacco a Remanzacco - Vista D	34	FLAIBANI	FRANCO	UDINE (UD)	06/01/1961	FLBFC61A06L483Q	Proprieta'	1/2	Remanzacco	15	71		Seminativo	3	2'110	13.62 €	8.17 €	175.00			
			35	ZANI	FLAVIA	UDINE (UD)	01/08/1960	ZNAFLV60M41L483J	Proprieta'	1/2													
31	Elettrodotto	Tratto Elettrodotto MT da Premariacco a Remanzacco - Vista D	34	FLAIBANI	FRANCO	UDINE (UD)	06/01/1961	FLBFC61A06L483Q	Proprieta'	1/2	Remanzacco	15	70		Seminativo	3	1'150	7.42 €	4.45 €	25.00			
			35	ZANI	FLAVIA	UDINE (UD)	01/08/1960	ZNAFLV60M41L483J	Proprieta'	1/2													
32	Elettrodotto	Tratto Elettrodotto MT da Premariacco a Remanzacco - Vista D	36	VILLOTTA	LILIANA	UDINE (UD)	03/04/1926	VLLLN26D43L483N	Proprieta'	1/1	Remanzacco	15	69		Prato	3	1'110	4.01 €	2.29 €	25.00			
33	Elettrodotto	Tratto Elettrodotto MT da Premariacco a Remanzacco - Vista E	32	RIGO	GIOVANNI	REMANZACCO (UD)	04/03/1959	RGIGNN59C04H229N	Proprieta'	1/1	Remanzacco	15	68		Seminativo	2	310	2.48 €	1.36 €	10.00			
34	Elettrodotto	Tratto Elettrodotto MT da Premariacco a Remanzacco - Vista E	37	BOTTO S.R.L. - IN LIQUIDAZIONE con sede in UDINE (UD)				640950309	Proprieta'	1/1	Remanzacco	15	67		Seminativo	2	350	2,80 €	1.54 €	10.00			
35	Elettrodotto	Tratto Elettrodotto MT da Premariacco a Remanzacco - Vista E	38	PIZZO	ALESSANDRO	UDINE (UD)	21/11/1968	PZZLSN68S21L483D	Proprieta'	1/1	Remanzacco	15	64		Seminativo	3	11'080	71.53 €	42.92 €	10.00			
36	Elettrodotto	Tratto Elettrodotto MT da Premariacco a Remanzacco - Vista E	39	NADALUTTI	BRUNO	REMANZACCO (UD)	26/04/1947	NDLBRN47D26H229U	Proprieta'	1/1	Remanzacco	15	99		Seminativo	2	7'310	58,52 €	32.09 €	30.00			
37	Elettrodotto	Tratto Elettrodotto MT da Premariacco a Remanzacco - Vista E	40	BERNARDINIS	IULIA	UDINE (UD)	21/11/1943	BRNLIU43S61L483W	Proprieta'	1/2	Remanzacco	15	65		Seminativo	2	1'690	13,53 €	7.42 €	10.00			
			41	BERNARDINIS	SANDRA	MERANO (BZ)	10/09/1949	BRNSDR49P50F132P	Proprieta'	1/2													
38	Elettrodotto	Tratto Elettrodotto MT da Premariacco a Remanzacco - Vista E	42	REGIONE AUTONOMA FRIULI VENEZIA GIULIA - DEMANIO FERROVIARIO con sede in TRIESTE (TS)				80014930327	Proprieta'	1/1	Remanzacco	15	2		Ente Urbano		190			10.00			
39	Elettrodotto	Tratto Elettrodotto MT da Premariacco a Remanzacco - Vista E	43	F.I.N.T.S.R.L. con sede in Remanzacco (UD)				530060300	Proprieta'	1/1	Remanzacco	15	3		Ente Urbano		14'741			360.00			
40	Elettrodotto	Tratto Elettrodotto MT da Premariacco a Remanzacco - Vista E	12	AZIENDA NAZIONALE AUTONOMA DELLE STRADE STATALI					Uso		Remanzacco	12	224		Prato	2	720	3.35 €	1.86 €	15.00			
			13	DEMANIO DELLO STATO con sede in ROMA (RM)				6340981007	Proprieta'														
41	Elettrodotto	Tratto Elettrodotto MT da Premariacco a Remanzacco - Vista E	14	COMUNE DI REMANZACCO con sede in REMANZACCO (UD)				80006810305	Proprieta'	1/1	Remanzacco	12	607		Seminativo	1	731	6.80 €	3.40 €	40.00			
42	Elettrodotto	Tratto Elettrodotto MT da Premariacco a Remanzacco - Vista E	15	IMMOBILIARE 2002 S.R.L. con sede in REMANZACCO (UD)				02246290304	Proprieta'	1/1	Remanzacco	12	618		Seminativo	1	24'386	226.70 €	113.35 €	535.00			
43	Elettrodotto	Tratto Elettrodotto MT da Premariacco a Remanzacco - Vista E	15	IMMOBILIARE 2002 S.R.L. con sede in REMANZACCO (UD)				02246290304	Proprieta'	1/1	Remanzacco	12	599		Seminativo	1	1'528	14.20 €	7.10 €	22.00			
44	Elettrodotto	Tratto Elettrodotto MT da Premariacco a Remanzacco - Vista E	16	PONTARINI	JESSICA	UDINE (UD)	15/08/1993	PNTJSC93M55L483S	Proprieta'	1/1	Remanzacco	12	218		Semin Arbor	2	5'110	40.91 €	22.43 €	125.00			
45	Elettrodotto	Tratto Elettrodotto MT da Premariacco a Remanzacco - Vista E	17	SIGURA	MAURIZIA	UDINE (UD)	16/05/1966	SGRMRZ66E56L483A	Proprieta'	1/1	Remanzacco	12	167		Semin Arbor	2	4'740	37,94 €	20.81 €	130.00			
46	Elettrodotto	Tratto Elettrodotto MT da Premariacco a Remanzacco - Vista E	18	MIANI	GIOVANNI	UDINE (UD)	25/05/1962	MINIGNN62E25L483J	Proprieta'	1/1	Remanzacco	12	168		Seminativo	3	10'520	67,91 €	40.75 €	510.00			
47	Elettrodotto	Tratto Elettrodotto MT da Premariacco a Remanzacco - Vista E	19	NADALUTTI	BRUNO	REMANZACCO (UD)	26/04/1947	NDLBRN47D26H229U	Proprieta'	1/1	Remanzacco	12	317		Seminativo	3	480	3.10 €	1.86 €	185.00			
48	Elettrodotto	Tratto Elettrodotto AT da Stazione Utente a SE RTN - Vista E	20	MIANI	GIOVANNI	UDINE (UD)	25/05/1962	MINIGNN62E25L483J	Proprieta'	17/36	Remanzacco	12	104		Seminativo	3	16'970	109.55 €	65.73 €	90.00	560.00	3075.00	
			21	MIANI	MARIO	REMANZACCO (UD)	30/07/1939	MINIMRA39L30H229Z	Proprieta'	19/36													
49	Elettrodotto	Tratto Elettrodotto AT da Stazione Utente a SE RTN - Vista E	14	COMUNE DI REMANZACCO con sede in REMANZACCO (UD)				80006810305	Proprieta'	1/1	Remanzacco	12	494		Seminativo	4	3'447	16.91 €	12.46 €	10.00			
50	Elettrodotto	Tratto Elettrodotto AT da Stazione Utente a SE RTN - Vista E	22	S.E.A. DI CASARIN AUGUSTO SAS con sede in REMANZACCO (UD)				00178560306	Proprieta'	1/1	Remanzacco	12	484		Seminativo	3	4'355	28.11 €	16.87 €	350.00			
51	Elettrodotto	Tratto Elettrodotto MT da Premariacco a Remanzacco - Vista E	23	Bene comune non censibile								Remanzacco	12	491		Ente urbano	3	31'284			105.00		
			22	S.E.A. DI CASARIN AUGUSTO SAS con sede in REMANZACCO (UD)				00178560306	Proprieta'	1/1													
			22	S.E.A. DI CASARIN AUGUSTO SAS con sede in REMANZACCO (UD)				00178560306	Proprieta'	1/1													

# ESTRATTO DI MAPPA COMUNE DI PREMARIACCO

FOGLIO n° : 19


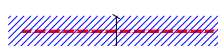
PARTICELLA n° : 229

PROPRIETARIO: LIVON DAMIANO, LIVON IGOR, LIVON MARCO



Scala : 1:1000

## Legenda


-  ELETTRDOTTO CAVO MT 30 kV INTERRATO
-  LARGHEZZA FASCIA SERVITU' CAVO MT 30 kV INTERRATO  
4,00 mt

# ESTRATTO DI MAPPA COMUNE DI PREMARIACCO

FOGLIO n° : 19



PARTICELLA n° : 230

PROPRIETARIO: MOLON FRANCESCA



Scala : 1:1000

## Legenda

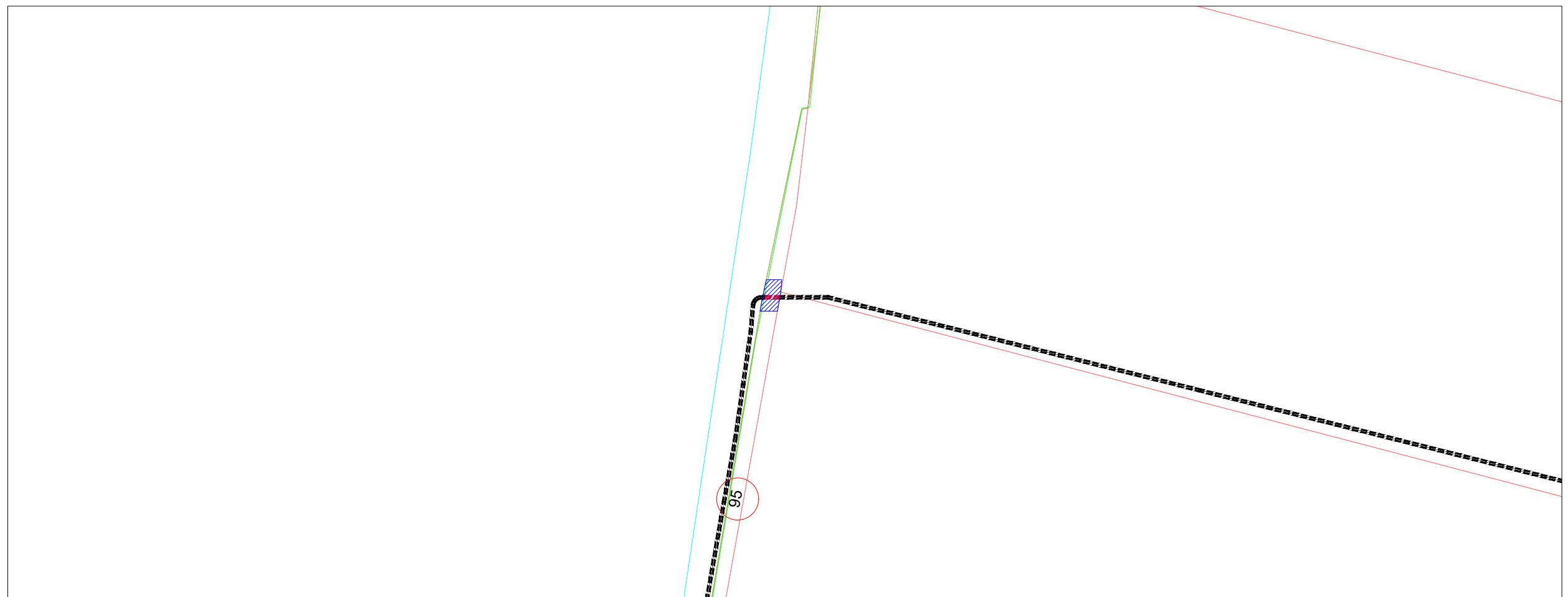
-  ELETTRDOTTO CAVO MT 30 kV INTERRATO
-  LARGHEZZA FASCIA SERVITU' CAVO MT 30 kV INTERRATO  
4,00 mt

# ESTRATTO DI MAPPA COMUNE DI PREMARIACCO

FOGLIO n° : 19


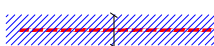
PARTICELLA n° : 95

PROPRIETARIO: COMUNE DI PREMARIACCO



Scala : 1:1000

## Legenda

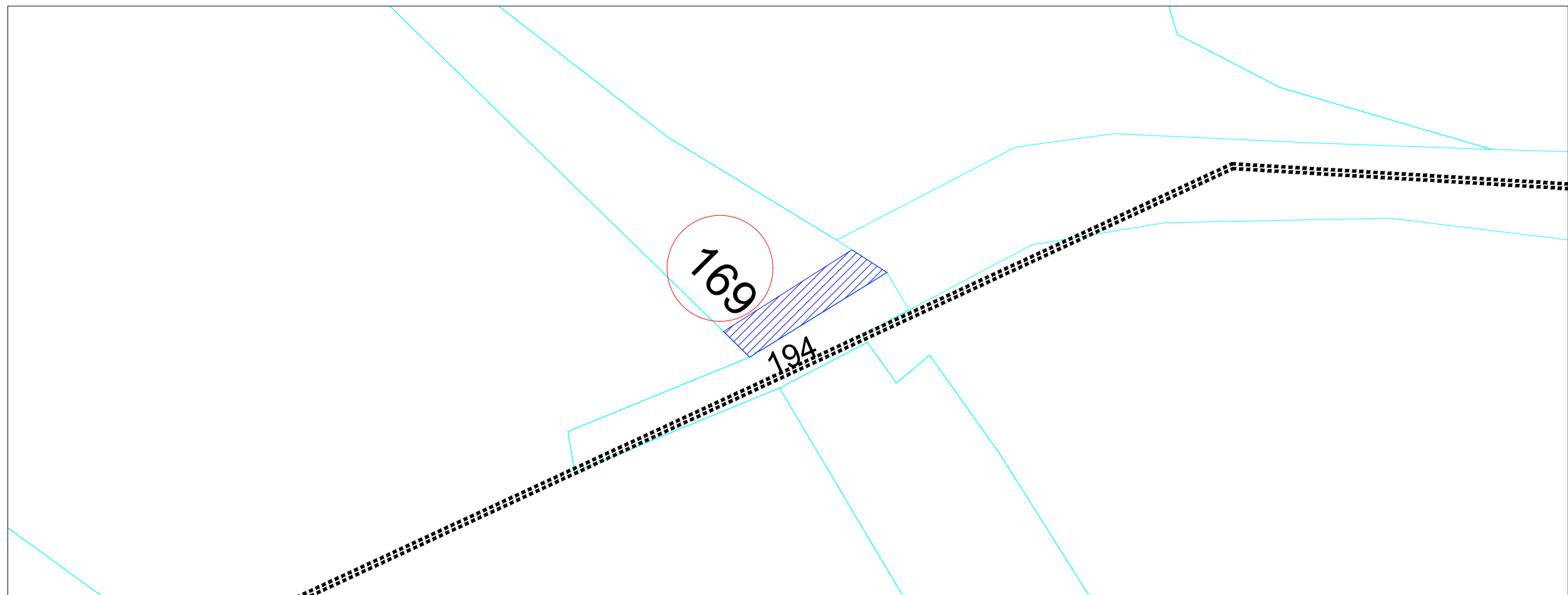
-  ELETTRDOTTO CAVO MT 30 kV INTERRATO
-  LARGHEZZA FASCIA SERVITU' CAVO MT 30 kV INTERRATO  
4,00 mt

# ESTRATTO DI MAPPA COMUNE DI PREMARIACCO

FOGLIO n° : 18

PARTICELLA n° : 169

PROPRIETARIO: REGIONE AUTONOMA FRIULI VENZIA GIULIA  
DEMANIO IDRICO con sede in Trieste (TS)



Scala : 1:1000

## Legenda

----- ELETTRDOTTO CAVO MT 30 kV INTERRATO

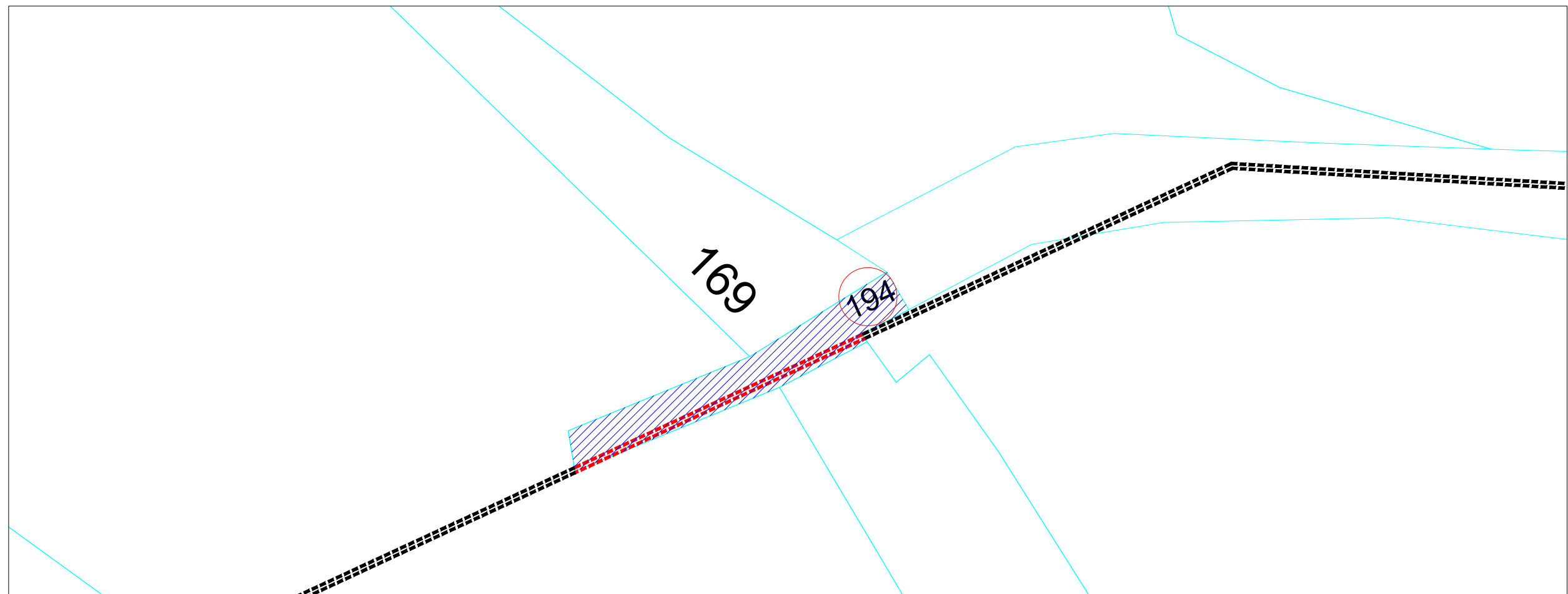
 LARGHEZZA FASCIA SERVITU' CAVO MT 30 kV INTERRATO  
4,00 mt

# ESTRATTO DI MAPPA COMUNE DI PREMARIACCO

FOGLIO n° : 18


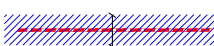
PARTICELLA n° : 194

PROPRIETARIO: COMUNE DI PREMARIACCO con sede in Premariacco (UD)



Scala : 1:1000

## Legenda

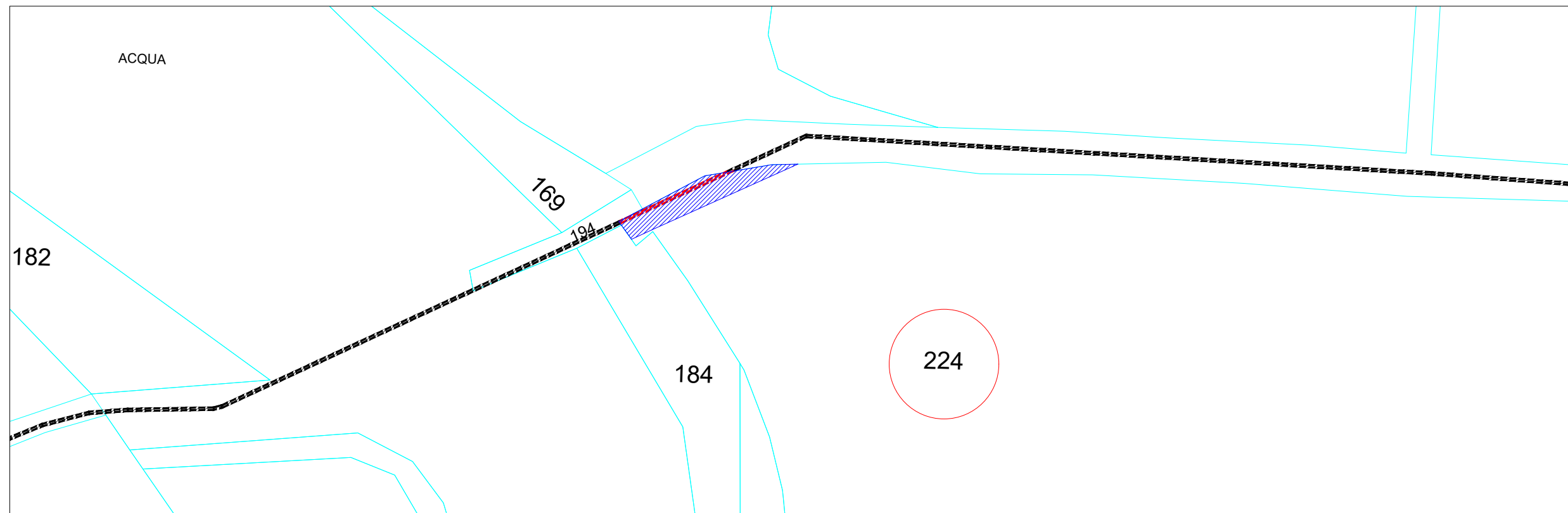
-  ELETTRDOTTO CAVO MT 30 kV INTERRATO
-  LARGHEZZA FASCIA SERVITU' CAVO MT 30 kV INTERRATO  
4,00 mt

# ESTRATTO DI MAPPA COMUNE DI PREMARIACCO

FOGLIO n° : 18



PARTICELLA n° : 224

PROPRIETARIO: SABBADIN ANTONIO



Scala : 1:1000

## Legenda

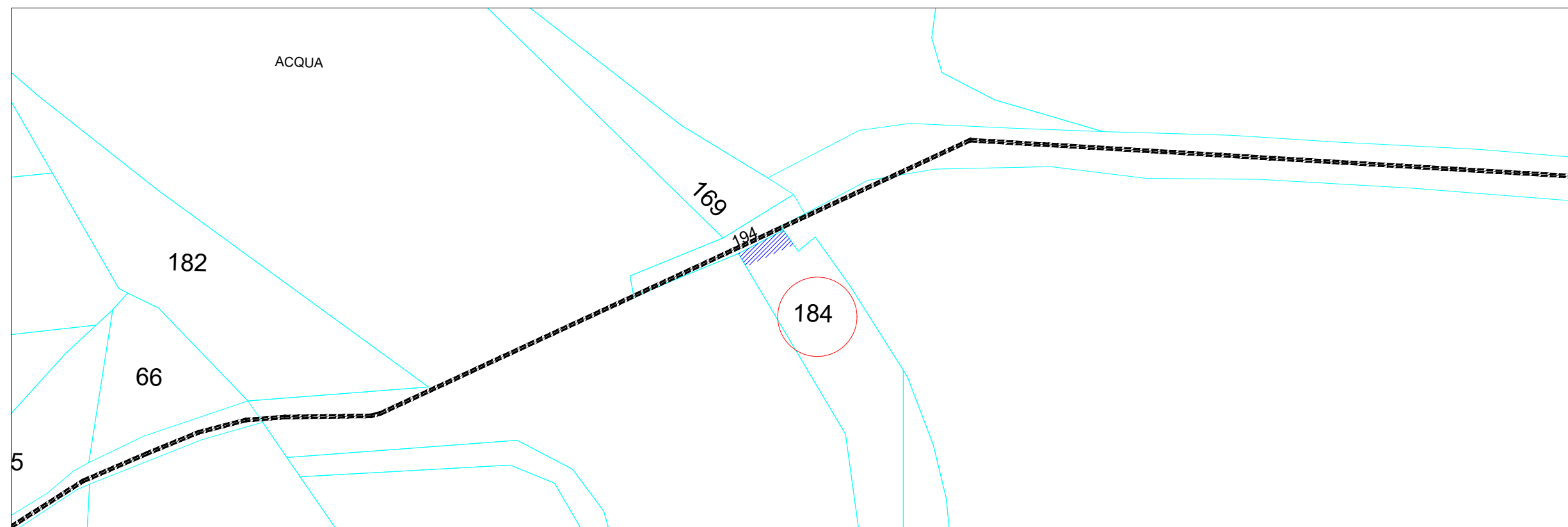
-  ELETTRDOTTO CAVO MT 30 kV INTERRATO
-  LARGHEZZA FASCIA SERVITU' CAVO MT 30 kV INTERRATO  
4,00 mt

# ESTRATTO DI MAPPA COMUNE DI PREMARIACCO

FOGLIO n° : 18

PARTICELLA n° : 184

PROPRIETARIO: SABBADINI ACHILLE



Scala : 1:1000

## Legenda

----- ELETTRDOTTO CAVO MT 30 kV INTERRATO

 LARGHEZZA FASCIA SERVITU' CAVO MT 30 kV INTERRATO  
4,00 mt

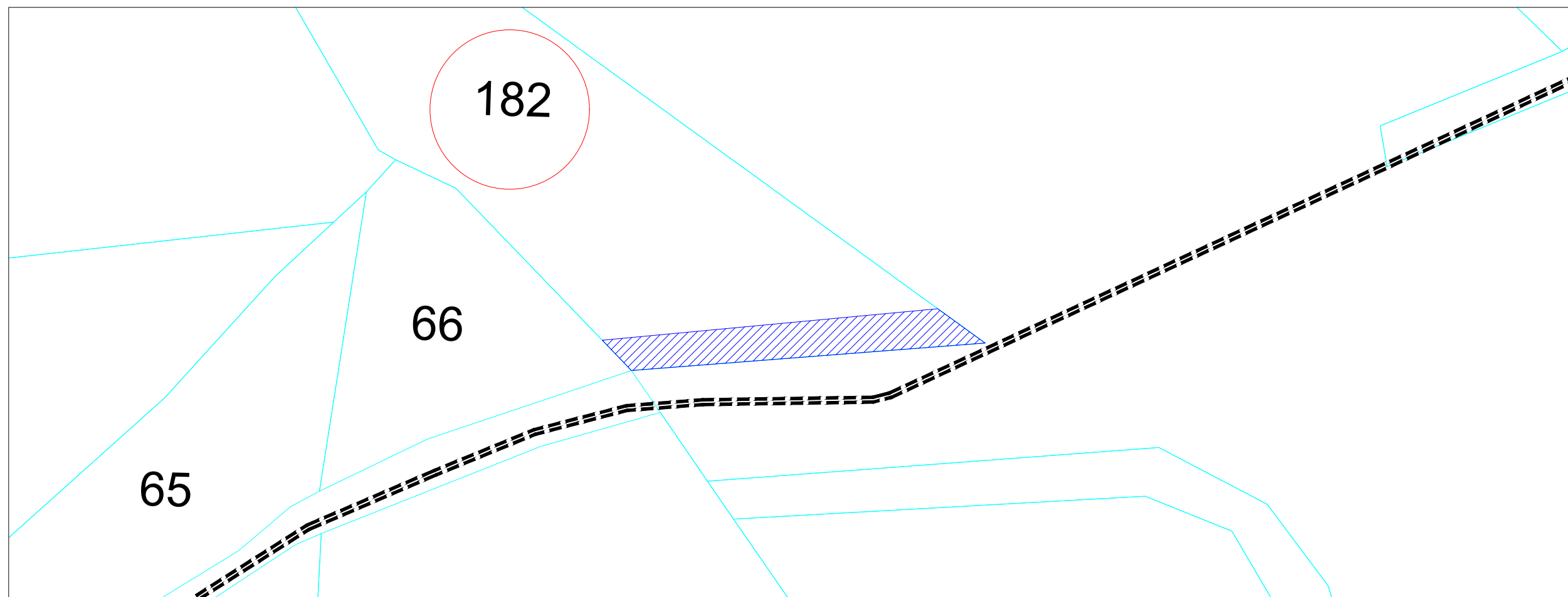


# ESTRATTO DI MAPPA COMUNE DI PREMARIACCO

FOGLIO n° : 18

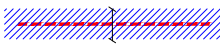
PARTICELLA n° : 182

PROPRIETARIO: DEMANIO DELLO STATO RAMO ACQUE



Scala : 1:1000

## Legenda

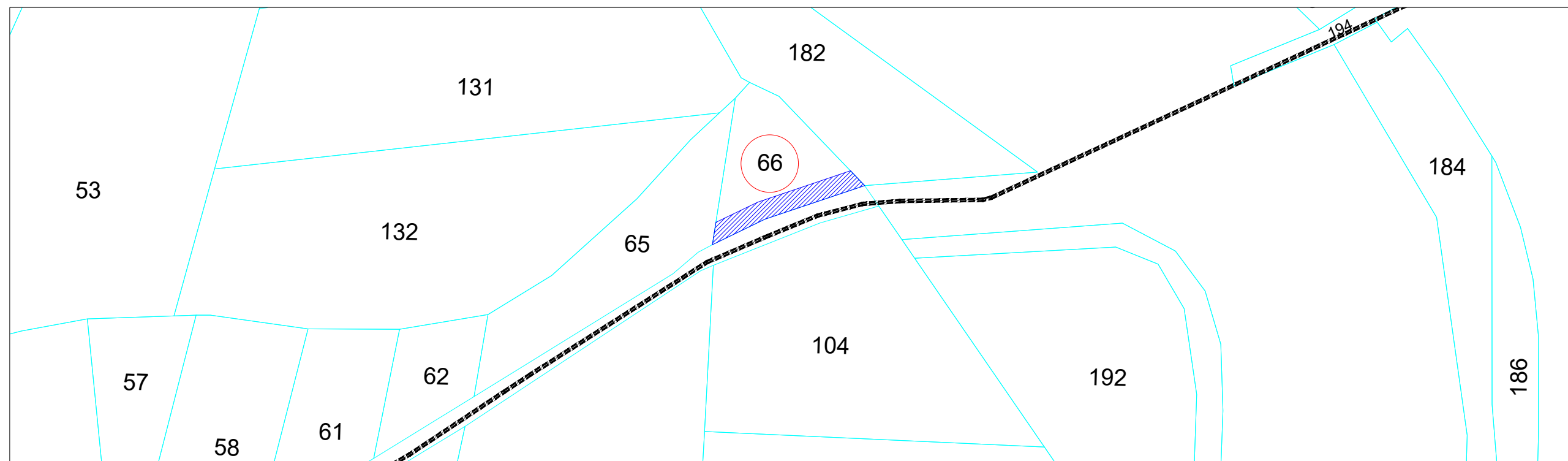
- ELETTRDOTTO CAVO MT 30 kV INTERRATO
-  4,00 mt LARGHEZZA FASCIA SERVITU' CAVO MT 30 kV INTERRATO

# ESTRATTO DI MAPPA COMUNE DI PREMARIACCO

FOGLIO n° : 18

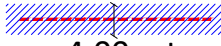
PARTICELLA n° : 66

PROPRIETARIO: LANZARDI RENZA



Scala : 1:1000

## Legenda

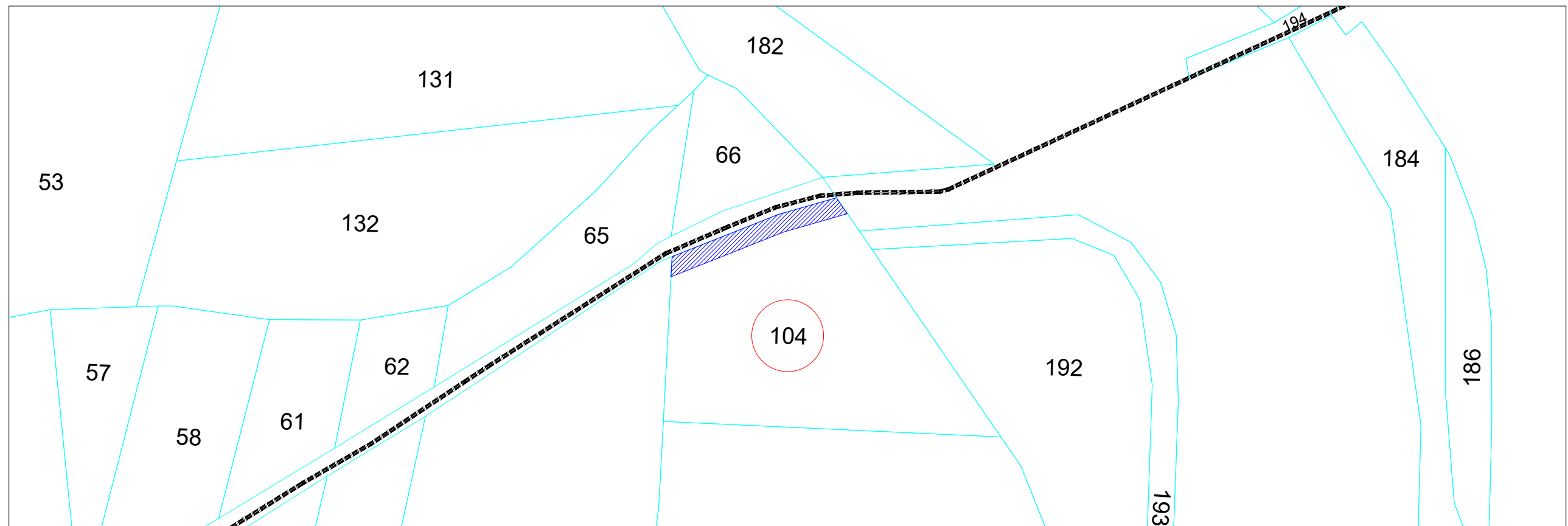
- ELETTRDOTTO CAVO MT 30 kV INTERRATO
-  4,00 mt LARGHEZZA FASCIA SERVITU' CAVO MT 30 kV INTERRATO

# ESTRATTO DI MAPPA COMUNE DI PREMARIACCO

FOGLIO n° : 18

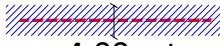
PARTICELLA n° : 104

PROPRIETARIO: LANZARDI RENZA



Scala : 1:1000

## Legenda

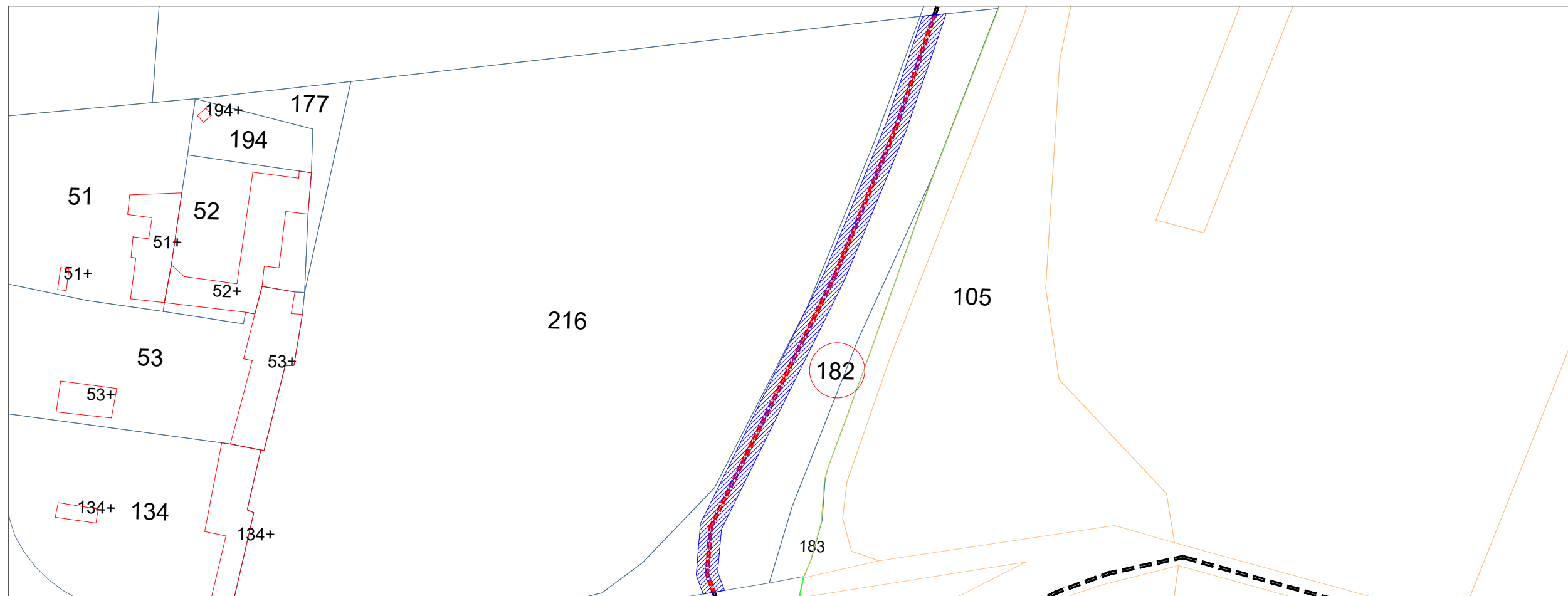
- ELETTRDOTTO CAVO MT 30 kV INTERRATO
-  4,00 mt LARGHEZZA FASCIA SERVITU' CAVO MT 30 kV INTERRATO

# ESTRATTO DI MAPPA COMUNE DI REMANZACCO

FOGLIO n° : 26


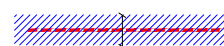
PARTICELLA n° : 182

PROPRIETARIO: PROVINCIA DI UDINE con sede in Udine (UD)



Scala : 1:1000

## Legenda

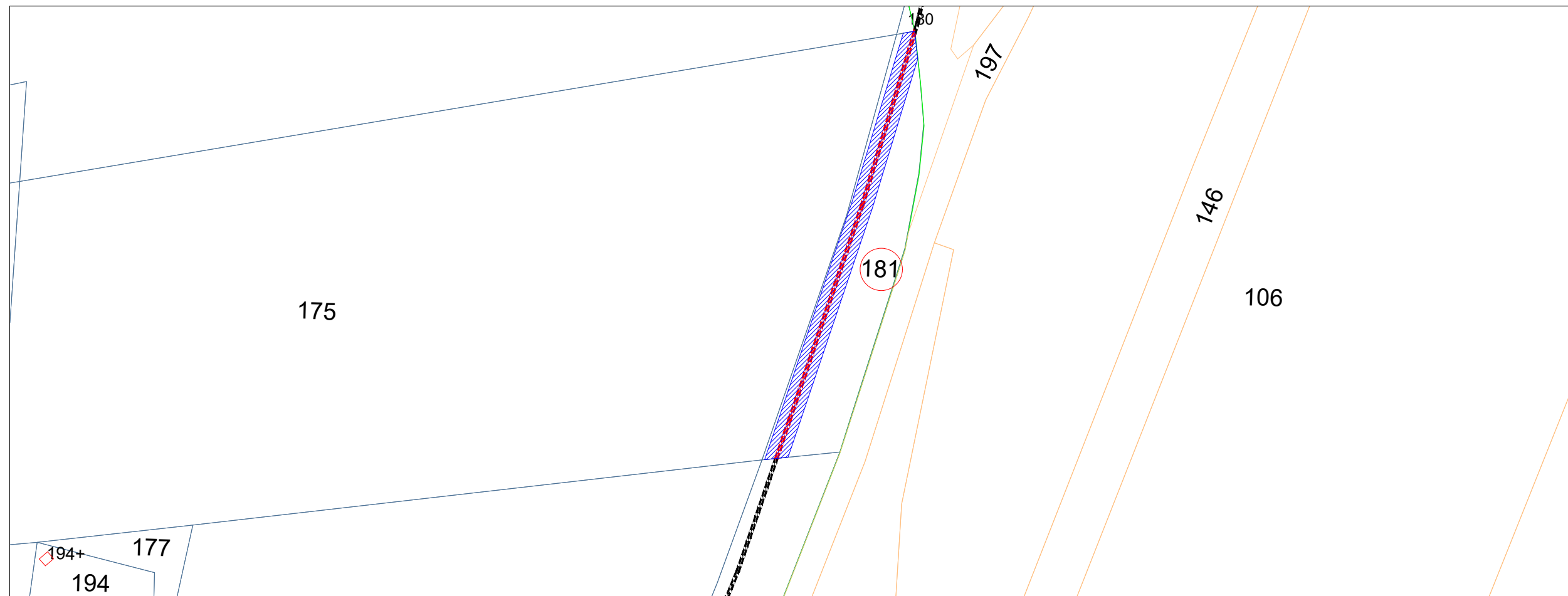
-  ELETTRDOTTO CAVO MT 30 kV INTERRATO
-  LARGHEZZA FASCIA SERVITU' CAVO MT 30 kV INTERRATO  
4,00 mt

# ESTRATTO DI MAPPA COMUNE DI REMANZACCO


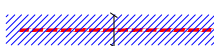
FOGLIO n° : 26

PARTICELLA n° : 181

PROPRIETARIO: PROVINCIA DI UDINE con sede in Udine (UD)



## Legenda

-  ELETTRDOTTO CAVO MT 30 kV INTERRATO
-  LARGHEZZA FASCIA SERVITU' CAVO MT 30 kV INTERRATO  
4,00 mt



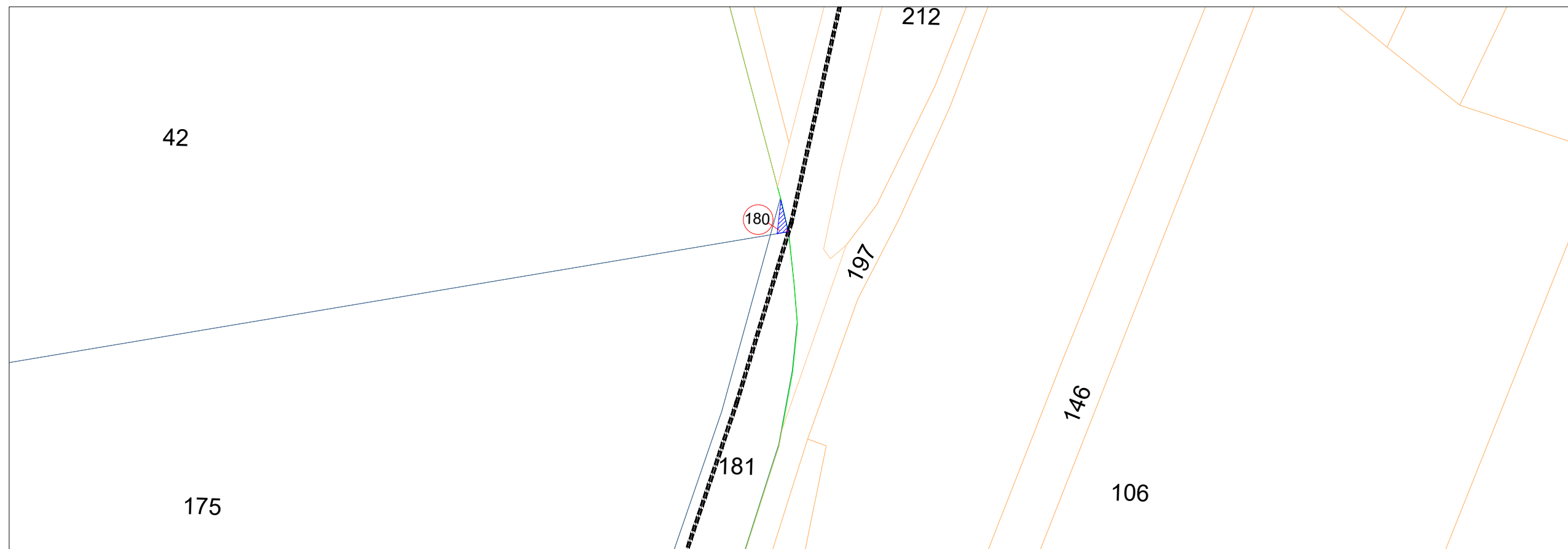
Scala : 1:1000

# ESTRATTO DI MAPPA COMUNE DI REMANZACCO

FOGLIO n° : 26



PARTICELLA n° : 180

PROPRIETARIO: BACCHETTI PIERPAOLO



Scala : 1:1000

## Legenda

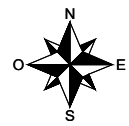
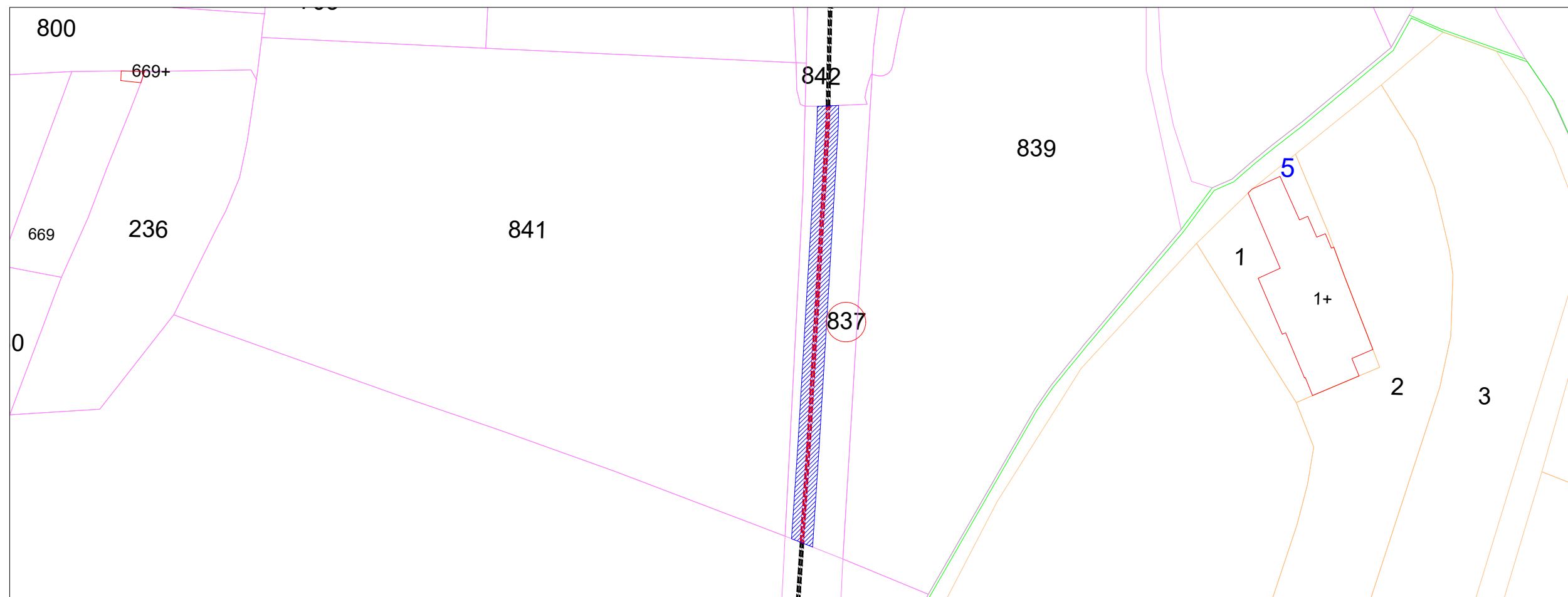
-  ELETTRDOTTO CAVO MT 30 kV INTERRATO
-  LARGHEZZA FASCIA SERVITU' CAVO MT 30 kV INTERRATO  
4,00 mt

# ESTRATTO DI MAPPA COMUNE DI REMANZACCO

FOGLIO n° : 23


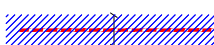
PARTICELLA n° : 837

PROPRIETARIO: PROVINCIA DI UDINE con sede in Udine (UD)



Scala : 1:1000

## Legenda

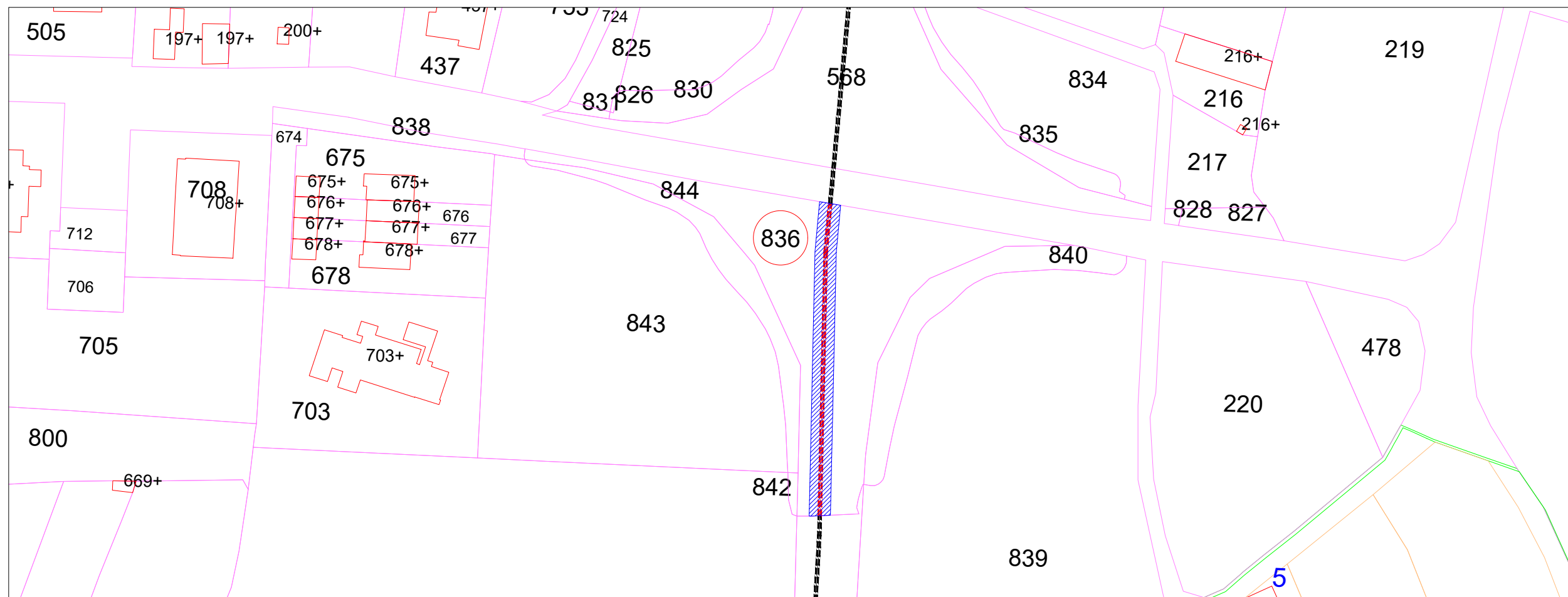
-  ELETTRDOTTO CAVO MT 30 kV INTERRATO
-  LARGHEZZA FASCIA SERVITU' CAVO MT 30 kV INTERRATO  
4,00 mt

# ESTRATTO DI MAPPA COMUNE DI REMANZACCO

FOGLIO n° : 23


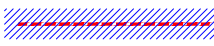
PARTICELLA n° : 836

PROPRIETARIO: PROVINCIA DI UDINE con sede in Udine (UD)



Scala : 1:1000

## Legenda

-  ELETTRDOTTO CAVO MT 30 kV INTERRATO
-  LARGHEZZA FASCIA SERVITU' CAVO MT 30 kV INTERRATO  
4,00 mt

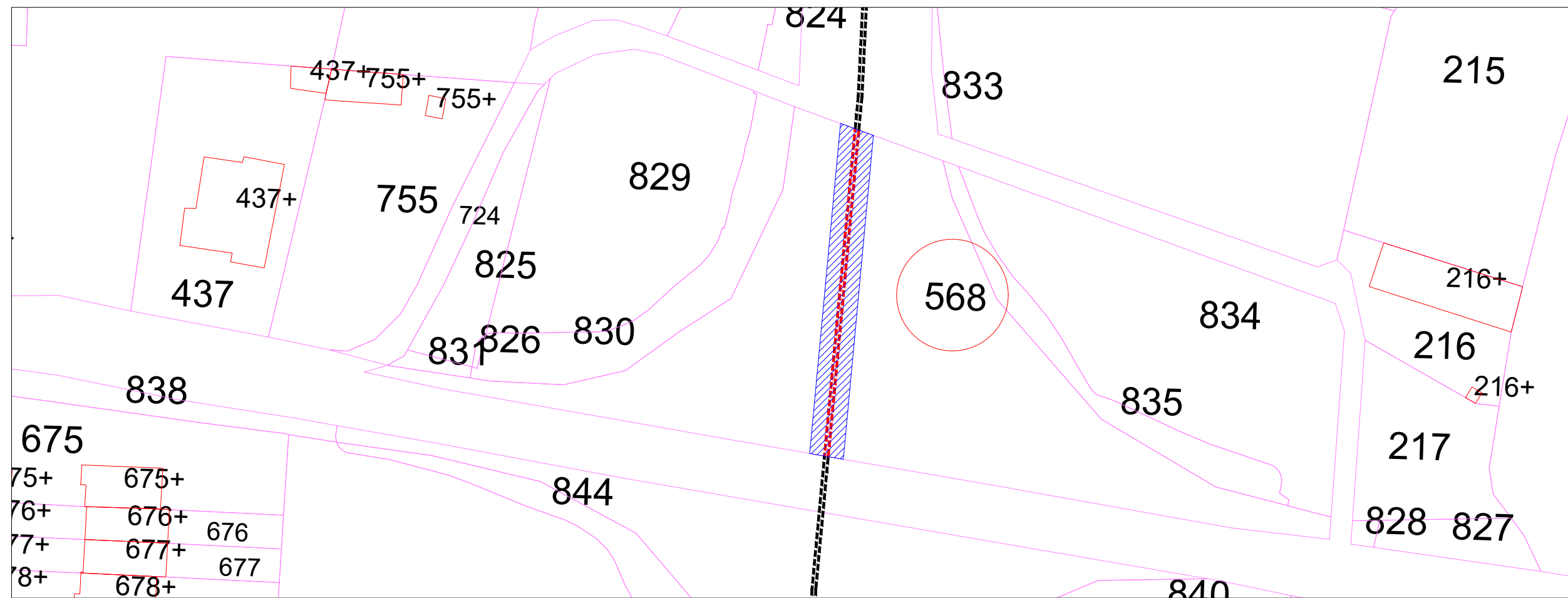


# ESTRATTO DI MAPPA COMUNE DI REMANZACCO

FOGLIO n° : 23


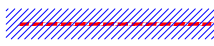
PARTICELLA n° : 568

PROPRIETARIO: PROVINCIA DI UDINE con sede in Udine (UD)



Scala : 1:1000

## Legenda

-  ELETTRDOTTO CAVO MT 30 kV INTERRATO
-  LARGHEZZA FASCIA SERVITU' CAVO MT 30 kV INTERRATO  
4,00 mt

# ESTRATTO DI MAPPA COMUNE DI REMANZACCO



FOGLIO n° : 23

PARTICELLA n° : 558

PROPRIETARIO: PROVINCIA DI UDINE con sede in Udine (UD)



## Legenda

-  ELETTRDOTTO CAVO MT 30 kV INTERRATO
-  LARGHEZZA FASCIA SERVITU' CAVO MT 30 kV INTERRATO  
4,00 mt



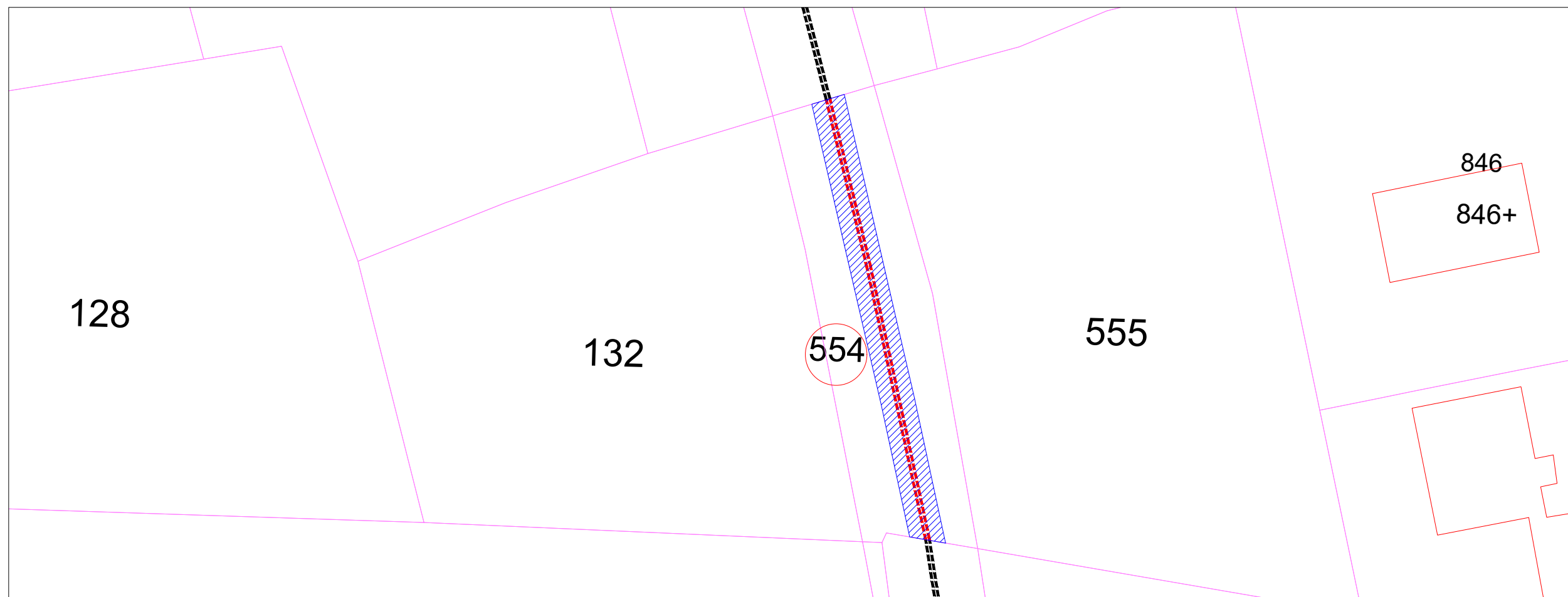
Scala : 1:1000

# ESTRATTO DI MAPPA COMUNE DI REMANZACCO



FOGLIO n° : 23

PARTICELLA n° : 554

PROPRIETARIO: PROVINCIA DI UDINE con sede in Udine (UD)



## Legenda

-  ELETTRDOTTO CAVO MT 30 kV INTERRATO
-  LARGHEZZA FASCIA SERVITU' CAVO MT 30 kV INTERRATO  
4,00 mt



Scala : 1:1000

# ESTRATTO DI MAPPA COMUNE DI REMANZACCO

FOGLIO n° : 23


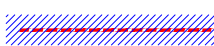
PARTICELLA n° : 552

PROPRIETARIO: PROVINCIA DI UDINE con sede in Udine (UD)



Scala : 1:1000

## Legenda

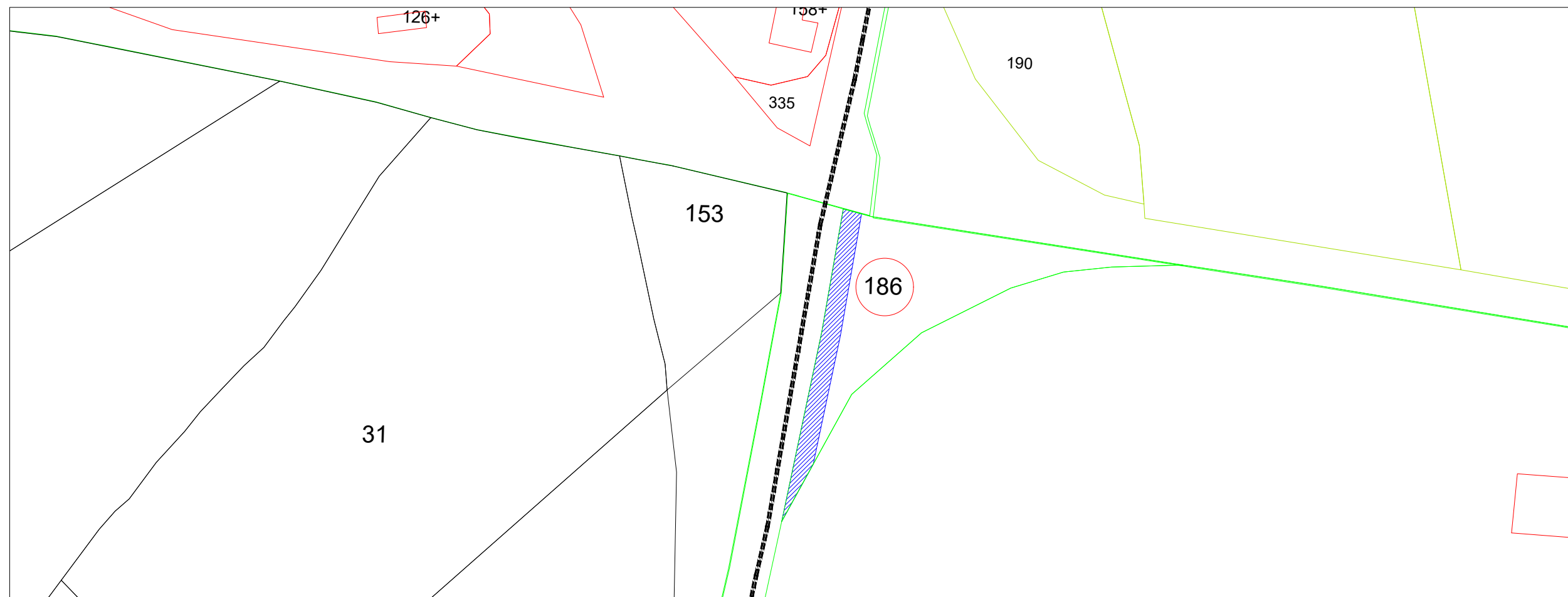
-  ELETTRDOTTO CAVO MT 30 kV INTERRATO
-  LARGHEZZA FASCIA SERVITU' CAVO MT 30 kV INTERRATO  
4,00 mt

# ESTRATTO DI MAPPA COMUNE DI REMANZACCO

FOGLIO n° : 19

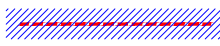
PARTICELLA n° : 186

PROPRIETARIO: PROVINCIA DI UDINE con sede in UDINE (UD)



Scala : 1:1000

## Legenda

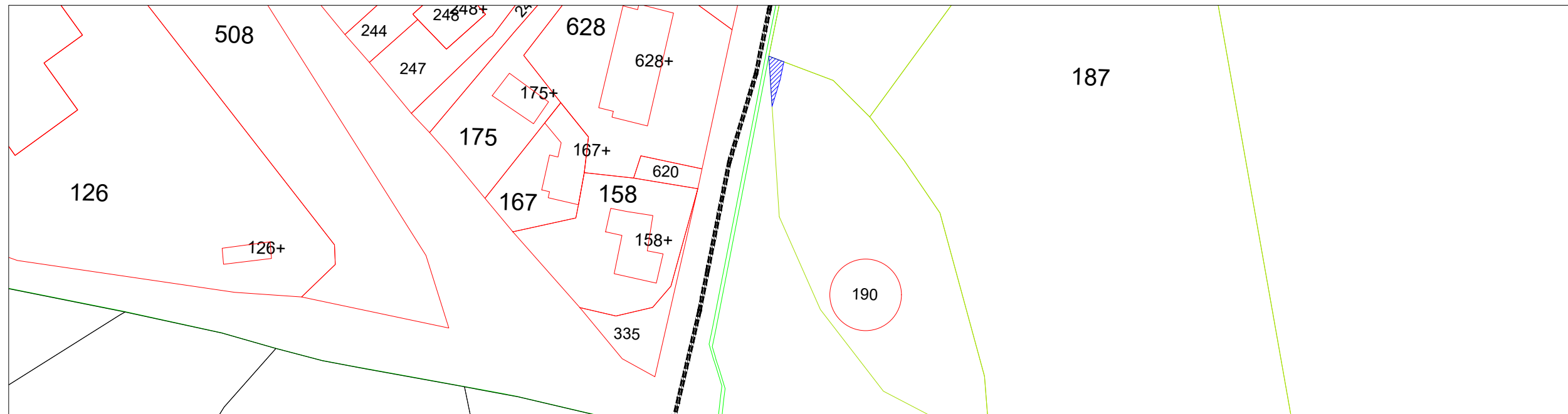
- ELETTRDOTTO CAVO MT 30 kV INTERRATO
-  4,00 mt LARGHEZZA FASCIA SERVITU' CAVO MT 30 kV INTERRATO

# ESTRATTO DI MAPPA COMUNE DI REMANZACCO

FOGLIO n° : 15

PARTICELLA n° : 190

PROPRIETARIO: GERARDO LUIGINA



Scala : 1:1000

## Legenda

----- ELETTRDOTTO CAVO MT 30 kV INTERRATO

 4,00 mt LARGHEZZA FASCIA SERVITU' CAVO MT 30 kV INTERRATO

# ESTRATTO DI MAPPA COMUNE DI REMANZACCO

FOGLIO n° : 15

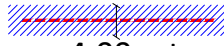
PARTICELLA n° : 238

PROPRIETARIO: BASCHINO RUGGERO



Scala : 1:1000

## Legenda

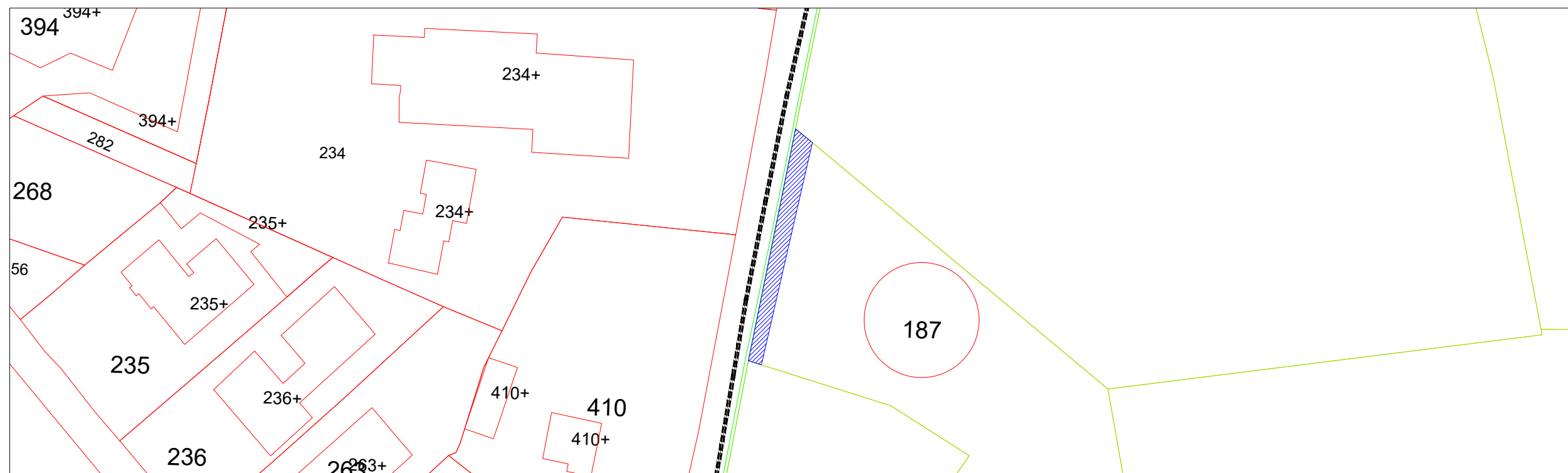
- ELETTRDOTTO CAVO MT 30 kV INTERRATO
-  4,00 mt LARGHEZZA FASCIA SERVITU' CAVO MT 30 kV INTERRATO

# ESTRATTO DI MAPPA COMUNE DI REMANZACCO

FOGLIO n° : 15

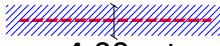
PARTICELLA n° : 187

PROPRIETARIO: BRUNI GIORDANO



Scala : 1:1000

## Legenda

- ELETTRDOTTO CAVO MT 30 kV INTERRATO
-  4,00 mt LARGHEZZA FASCIA SERVITU' CAVO MT 30 kV INTERRATO

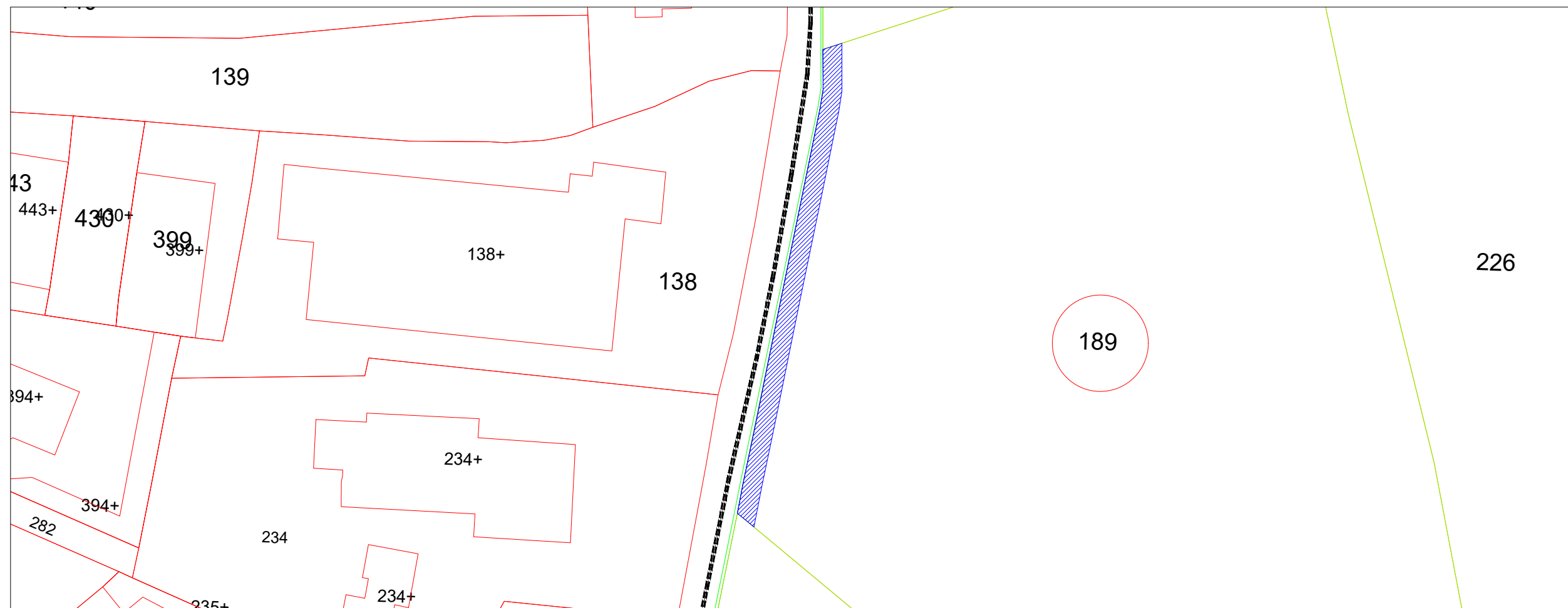


# ESTRATTO DI MAPPA COMUNE DI REMANZACCO

FOGLIO n° : 15

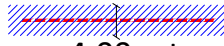
PARTICELLA n° : 189

PROPRIETARIO: PETRICHIUTTO SANDRA



Scala : 1:1000

## Legenda

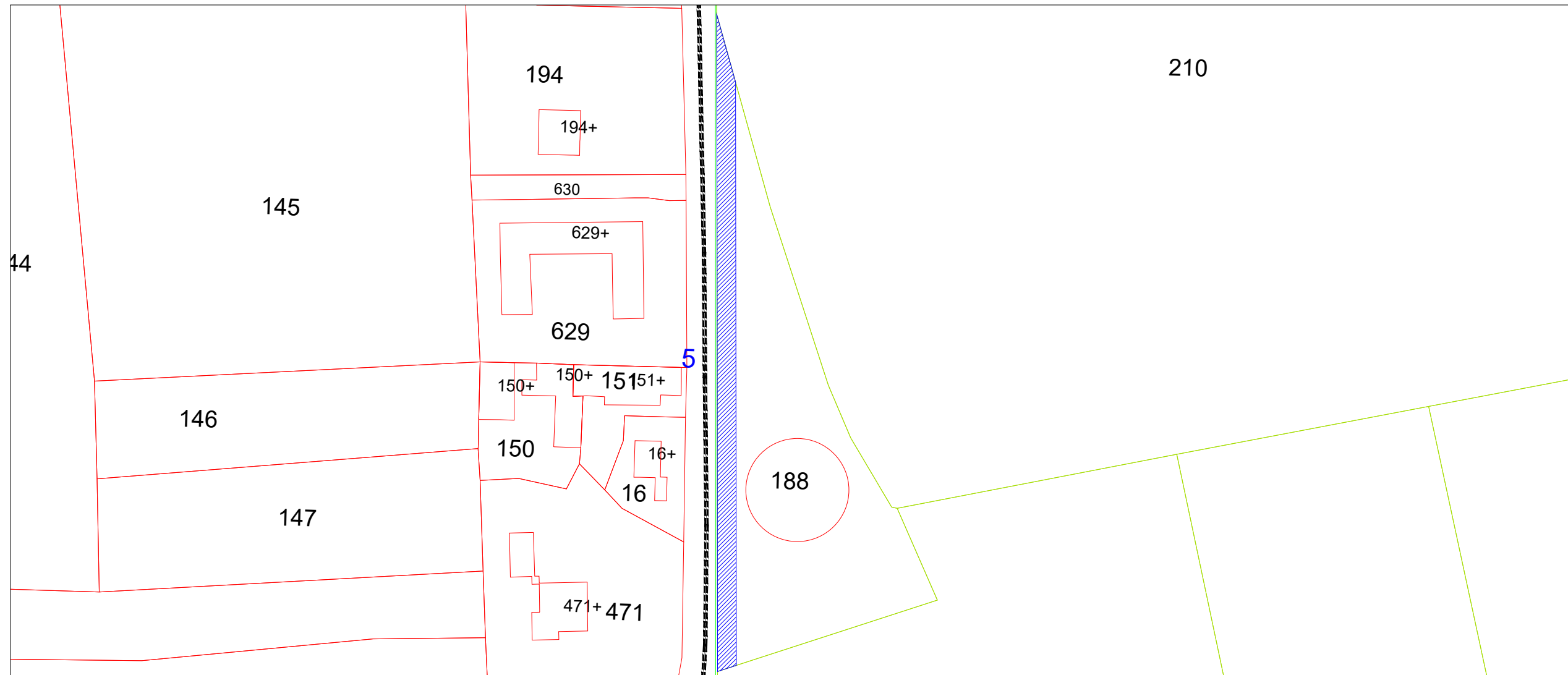
- ELETTRDOTTO CAVO MT 30 kV INTERRATO
-  4,00 mt LARGHEZZA FASCIA SERVITU' CAVO MT 30 kV INTERRATO

# ESTRATTO DI MAPPA COMUNE DI REMANZACCO

FOGLIO n° : 15

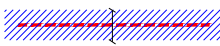
PARTICELLA n° : 188

PROPRIETARIO: BOSCO DANIELE, BOSCO SARA, PETRICHIUTTO SANDRA



Scala : 1:1000

## Legenda

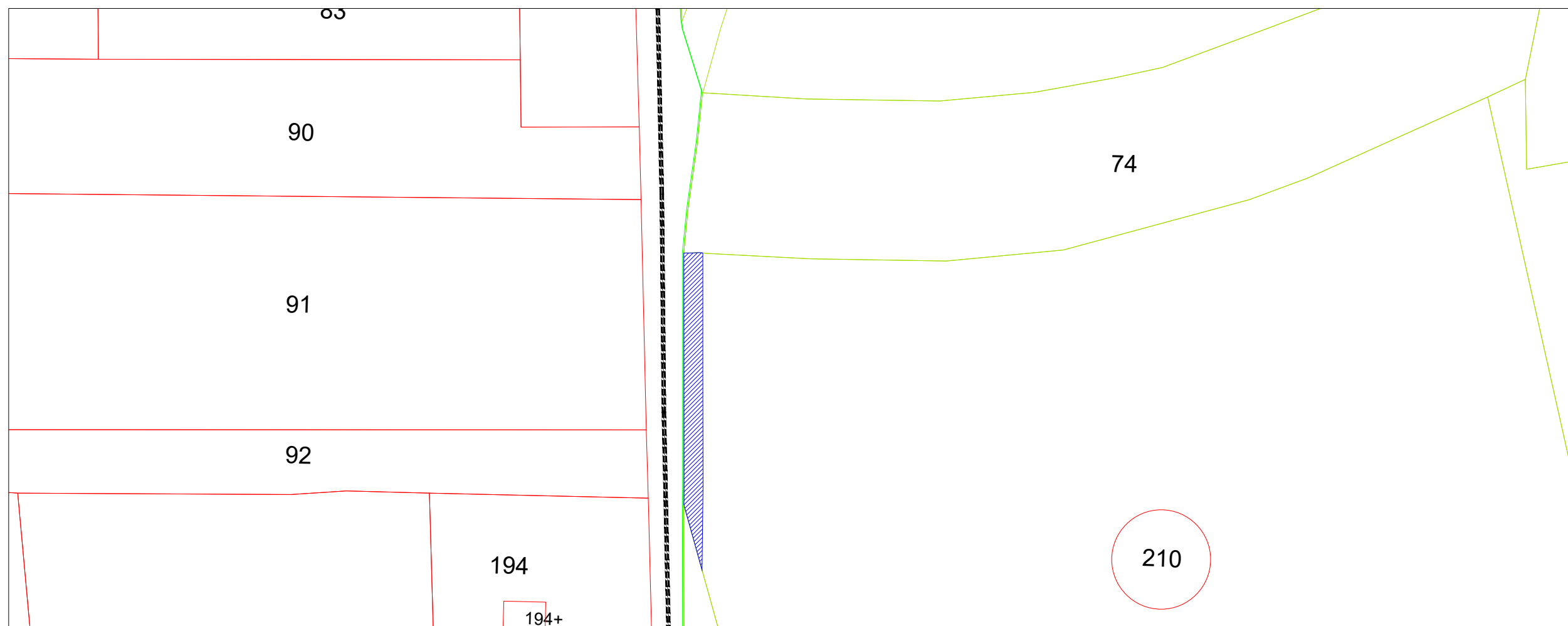
- ELETTRDOTTO CAVO MT 30 kV INTERRATO
-  LARGHEZZA FASCIA SERVITU' CAVO MT 30 kV INTERRATO  
4,00 mt

# ESTRATTO DI MAPPA COMUNE DI REMANZACCO

FOGLIO n° : 15

PARTICELLA n° : 210

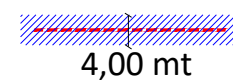
PROPRIETARIO: RIGO EZIO, RIGO GIOVANNI



Scala : 1:1000

## Legenda

----- ELETTRDOTTO CAVO MT 30 kV INTERRATO



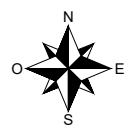
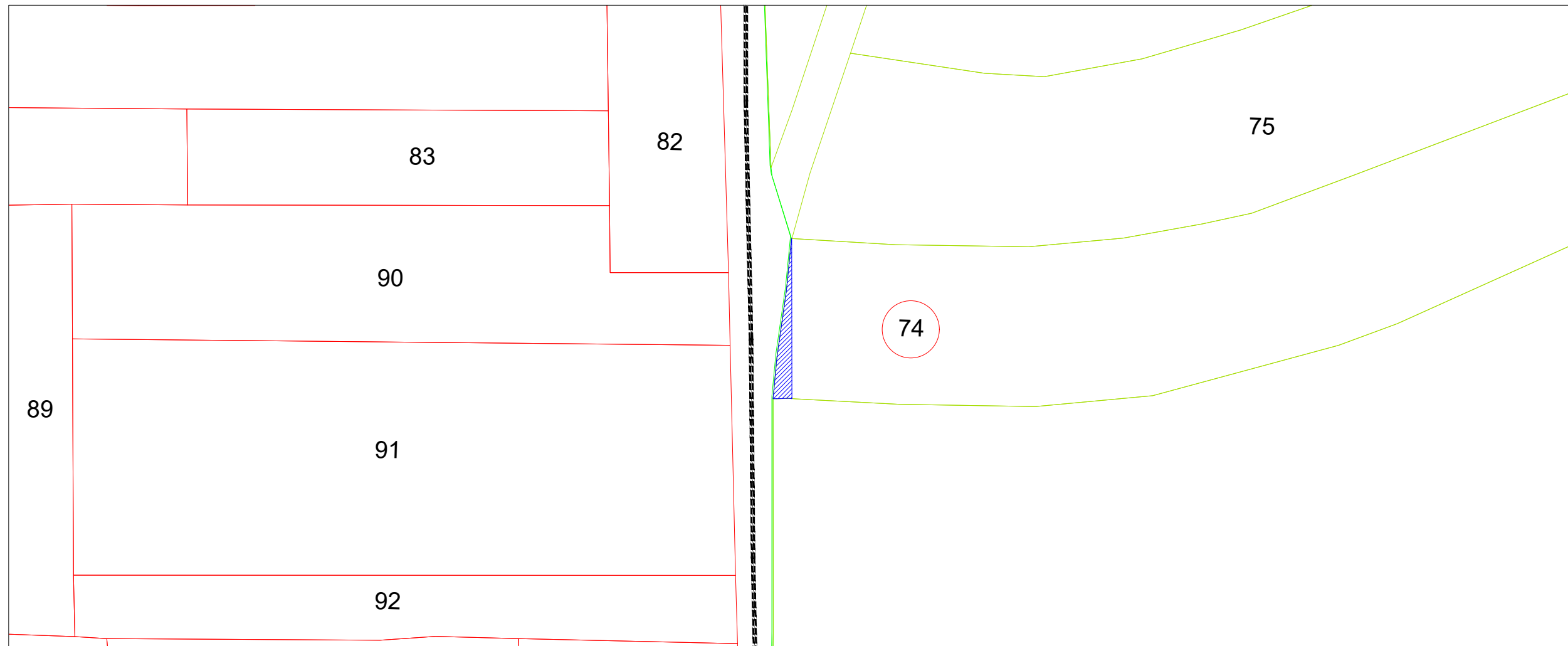
LARGHEZZA FASCIA SERVITU' CAVO MT 30 kV INTERRATO

# ESTRATTO DI MAPPA COMUNE DI REMANZACCO

FOGLIO n° : 15

PARTICELLA n° : 74

PROPRIETARIO: RIGO EZIO, RIGO GIOVANNI



Scala : 1:1000

## Legenda

----- ELETTRDOTTO CAVO MT 30 kV INTERRATO

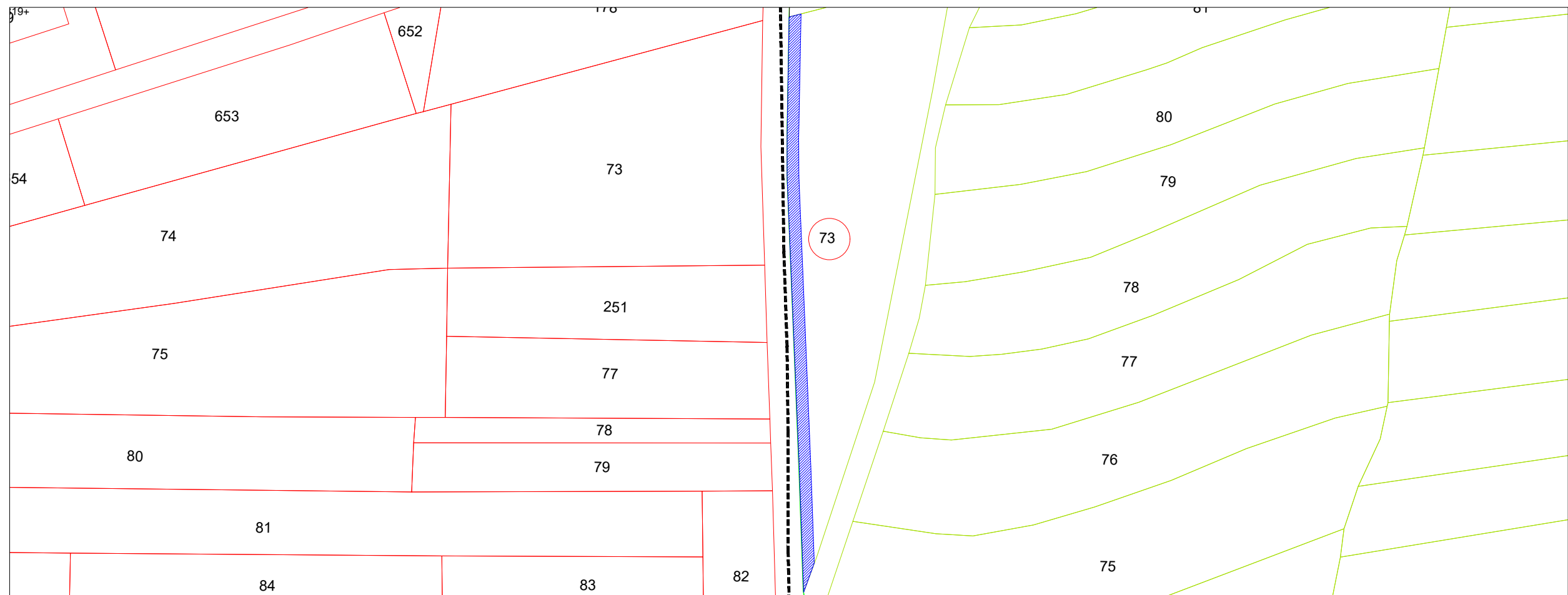
 LARGHEZZA FASCIA SERVITU' CAVO MT 30 kV INTERRATO  
4,00 mt

# ESTRATTO DI MAPPA COMUNE DI REMANZACCO

FOGLIO n° : 15

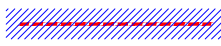
PARTICELLA n° : 73

PROPRIETARIO: MINISTERO DELL'ECONOMIA E FINANZE - DEMANIO  
DELLO STATO con sede in ROMA (RM)



Scala : 1:1000

## Legenda

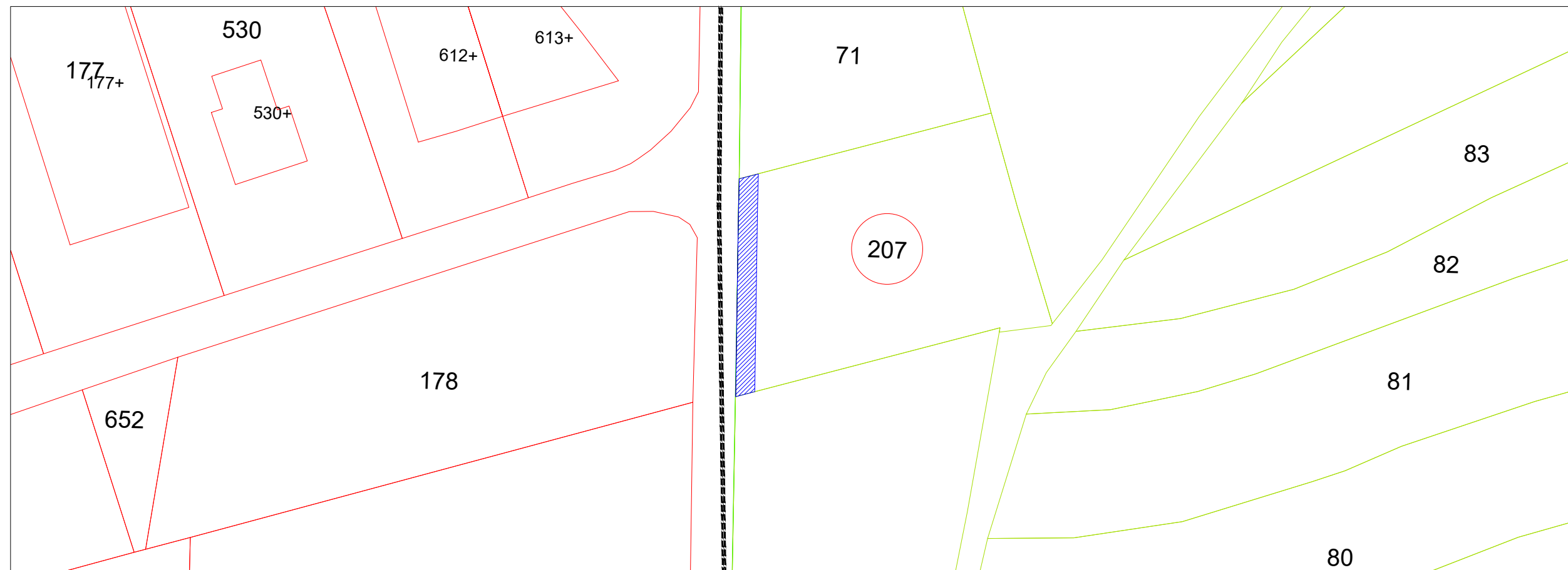
- ELETTRDOTTO CAVO MT 30 kV INTERRATO
-  4,00 mt LARGHEZZA FASCIA SERVITU' CAVO MT 30 kV INTERRATO

# ESTRATTO DI MAPPA COMUNE DI REMANZACCO

FOGLIO n° : 15

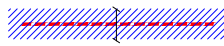
PARTICELLA n° : 207

PROPRIETARIO: FLAIBANI FRANCO, ZANI FLAVIA



Scala : 1:1000

## Legenda

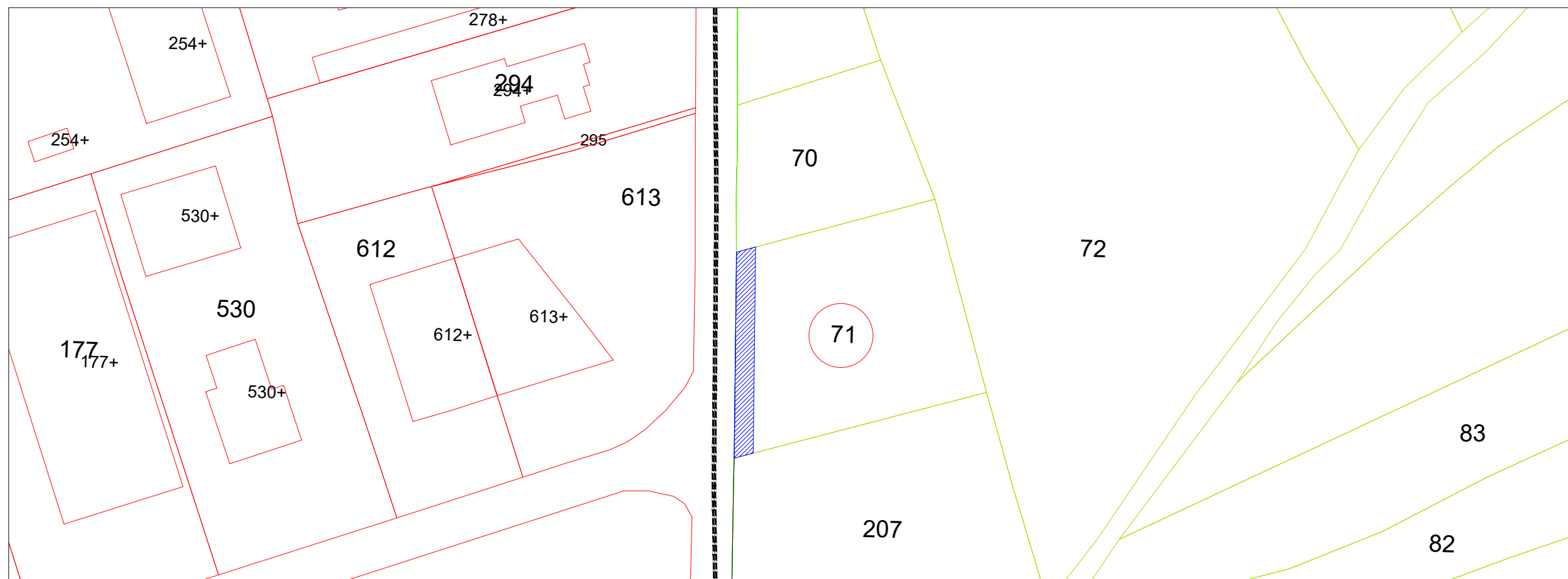
- ELETTRDOTTO CAVO MT 30 kV INTERRATO
-  4,00 mt LARGHEZZA FASCIA SERVITU' CAVO MT 30 kV INTERRATO

# ESTRATTO DI MAPPA COMUNE DI REMANZACCO

FOGLIO n° : 15

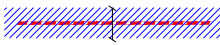
PARTICELLA n° : 71

PROPRIETARIO: FLAIBANI FRANCO, ZANI FLAVIA



Scala : 1:1000

## Legenda

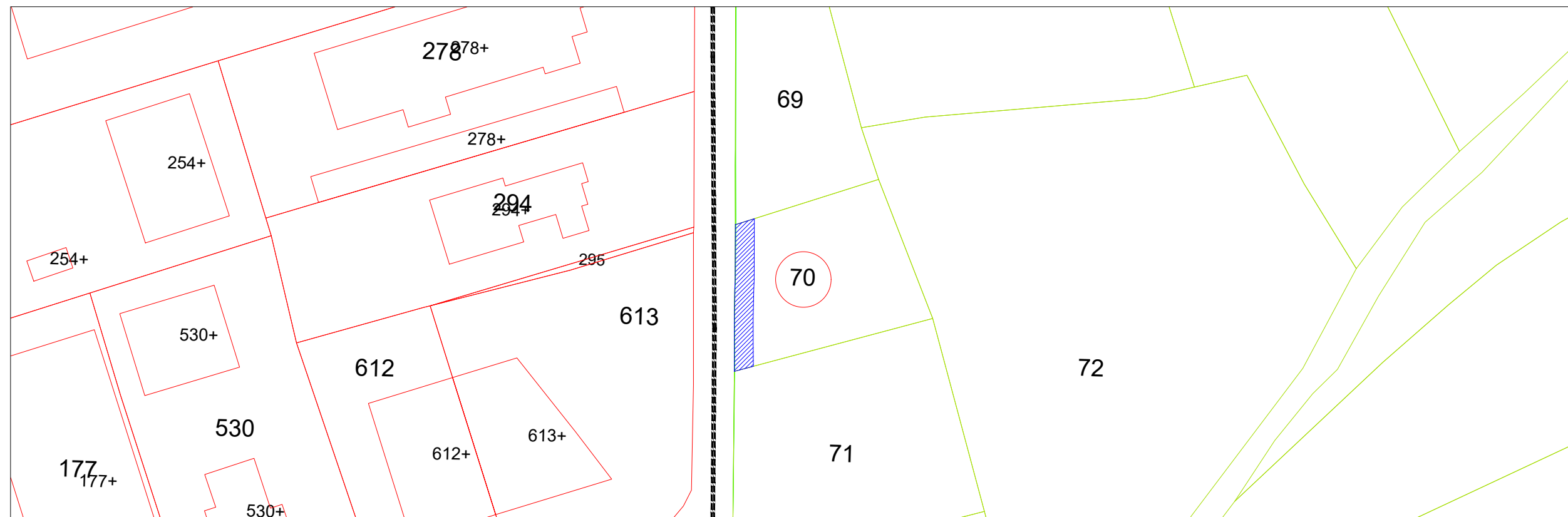
- ELETTRDOTTO CAVO MT 30 kV INTERRATO
-  4,00 mt LARGHEZZA FASCIA SERVITU' CAVO MT 30 kV INTERRATO

# ESTRATTO DI MAPPA COMUNE DI REMANZACCO

FOGLIO n° : 15

PARTICELLA n° : 70

PROPRIETARIO: FLAIBANI FRANCO, ZANI FLAVIA



Scala : 1:1000

## Legenda

----- ELETTRDOTTO CAVO MT 30 kV INTERRATO

 LARGHEZZA FASCIA SERVITU' CAVO MT 30 kV INTERRATO  
4,00 mt

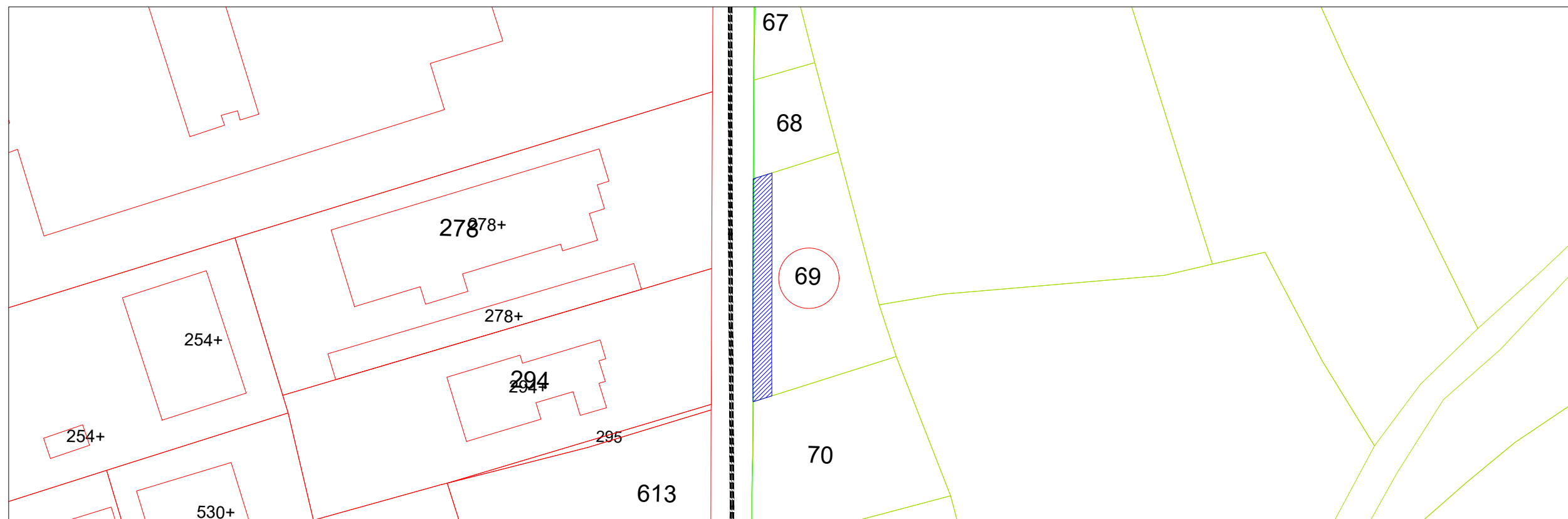


# ESTRATTO DI MAPPA COMUNE DI REMANZACCO

FOGLIO n° : 15

PARTICELLA n° : 69

PROPRIETARIO: VILLOTTA LILIANA



Scala : 1:1000

## Legenda

----- ELETTRDOTTO CAVO MT 30 kV INTERRATO

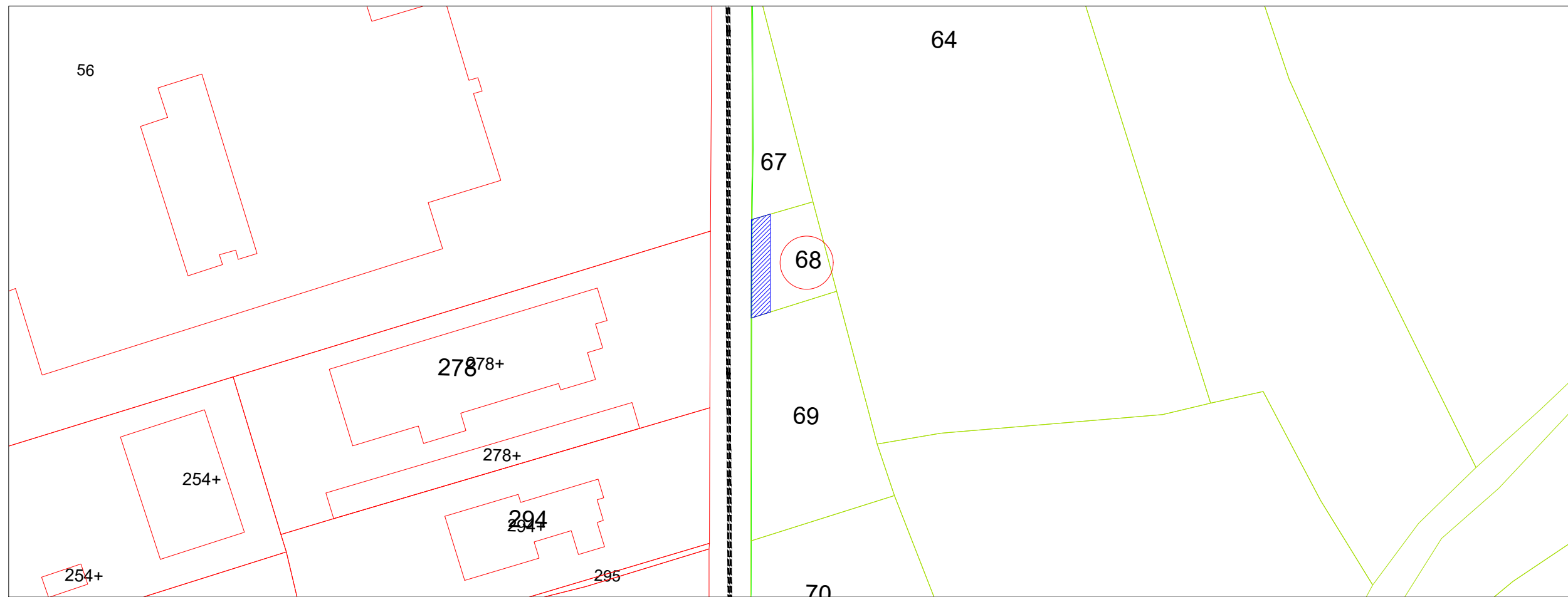
 4,00 mt LARGHEZZA FASCIA SERVITU' CAVO MT 30 kV INTERRATO

# ESTRATTO DI MAPPA COMUNE DI REMANZACCO

FOGLIO n° : 15

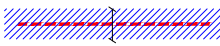
PARTICELLA n° : 68

PROPRIETARIO: RIGO GIOVANNI



Scala : 1:1000

## Legenda

- ELETTRDOTTO CAVO MT 30 kV INTERRATO
-  LARGHEZZA FASCIA SERVITU' CAVO MT 30 kV INTERRATO  
4,00 mt

# ESTRATTO DI MAPPA COMUNE DI REMANZACCO

FOGLIO n° : 15

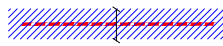
PARTICELLA n° : 67

PROPRIETARIO: BOTTO S.R.L. - IN LIQUIDAZIONE



Scala : 1:1000

## Legenda

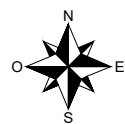
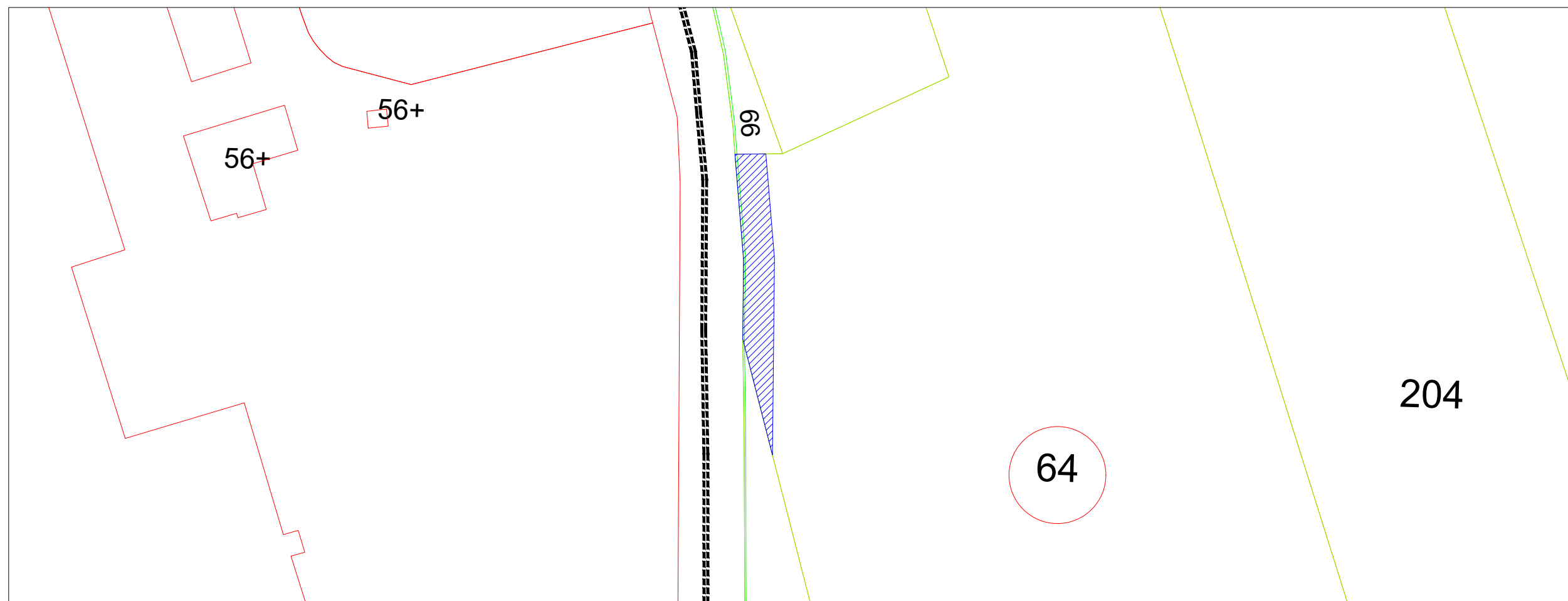
- ELETTRDOTTO CAVO MT 30 kV INTERRATO
-  4,00 mt LARGHEZZA FASCIA SERVITU' CAVO MT 30 kV INTERRATO

# ESTRATTO DI MAPPA COMUNE DI REMANZACCO

FOGLIO n° : 15

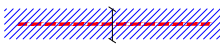
PARTICELLA n° : 64

PROPRIETARIO: PIZZO ALESSANDRO



Scala : 1:1000

## Legenda

- ELETTRDOTTO CAVO MT 30 kV INTERRATO
-  4,00 mt LARGHEZZA FASCIA SERVITU' CAVO MT 30 kV INTERRATO

# ESTRATTO DI MAPPA COMUNE DI REMANZACCO

FOGLIO n° : 15

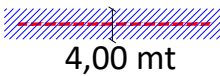
PARTICELLA n° : 99

PROPRIETARIO: NADALUTTI BRUNO



Scala : 1:1000

## Legenda

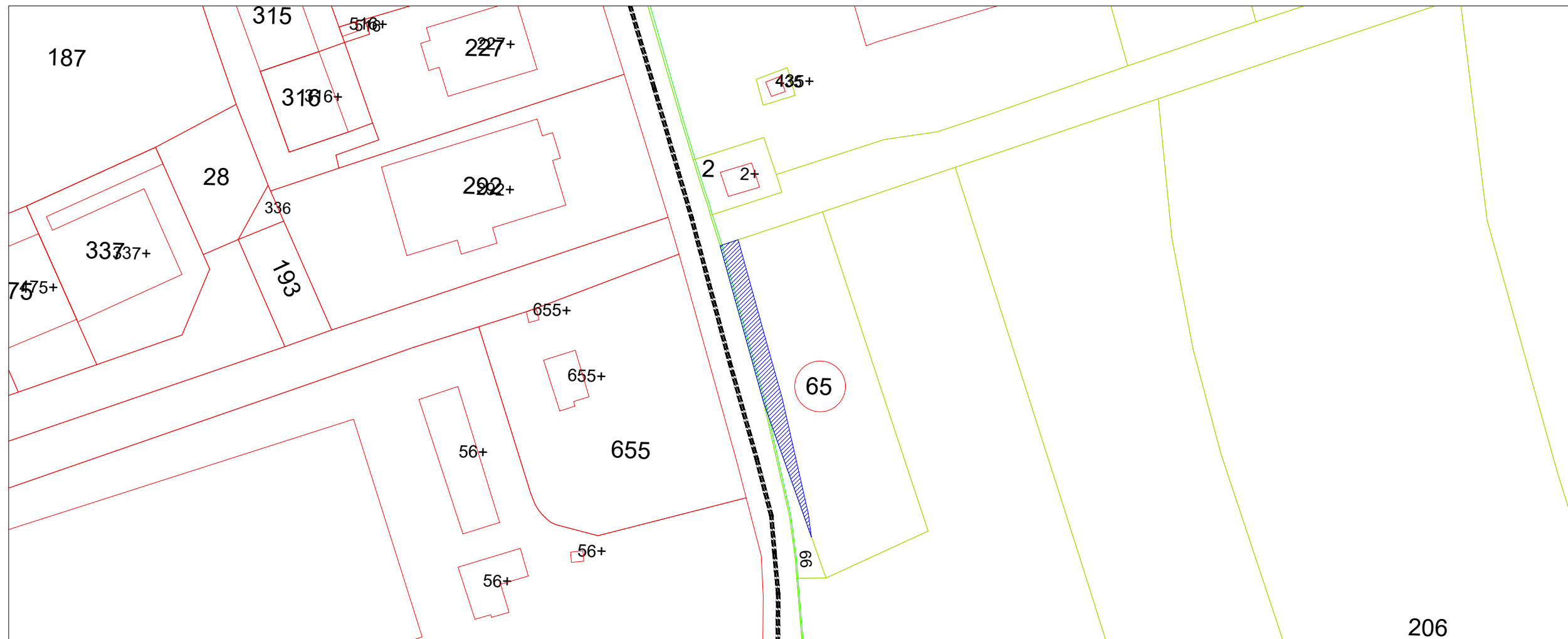
- ELETTRDOTTO CAVO MT 30 kV INTERRATO
-  LARGHEZZA FASCIA SERVITU' CAVO MT 30 kV INTERRATO

# ESTRATTO DI MAPPA COMUNE DI REMANZACCO

FOGLIO n° : 15

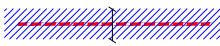
PARTICELLA n° : 65

PROPRIETARIO: BERNARDINIS IULIA, BERNARDINIS SANDRA



Scala : 1:1000

## Legenda

- ELETTRDOTTO CAVO MT 30 kV INTERRATO
-  4,00 mt LARGHEZZA FASCIA SERVITU' CAVO MT 30 kV INTERRATO

# ESTRATTO DI MAPPA COMUNE DI REMANZACCO

FOGLIO n° : 15

PARTICELLA n° : 2

PROPRIETARIO: REGIONE AUTONOMA FRIULI VENEZIA GIULIA - DEMANIO  
FERROVIARIO con sede in TRIESTE (TS)



Scala : 1:1000

## Legenda

----- ELETTRDOTTO CAVO MT 30 kV INTERRATO

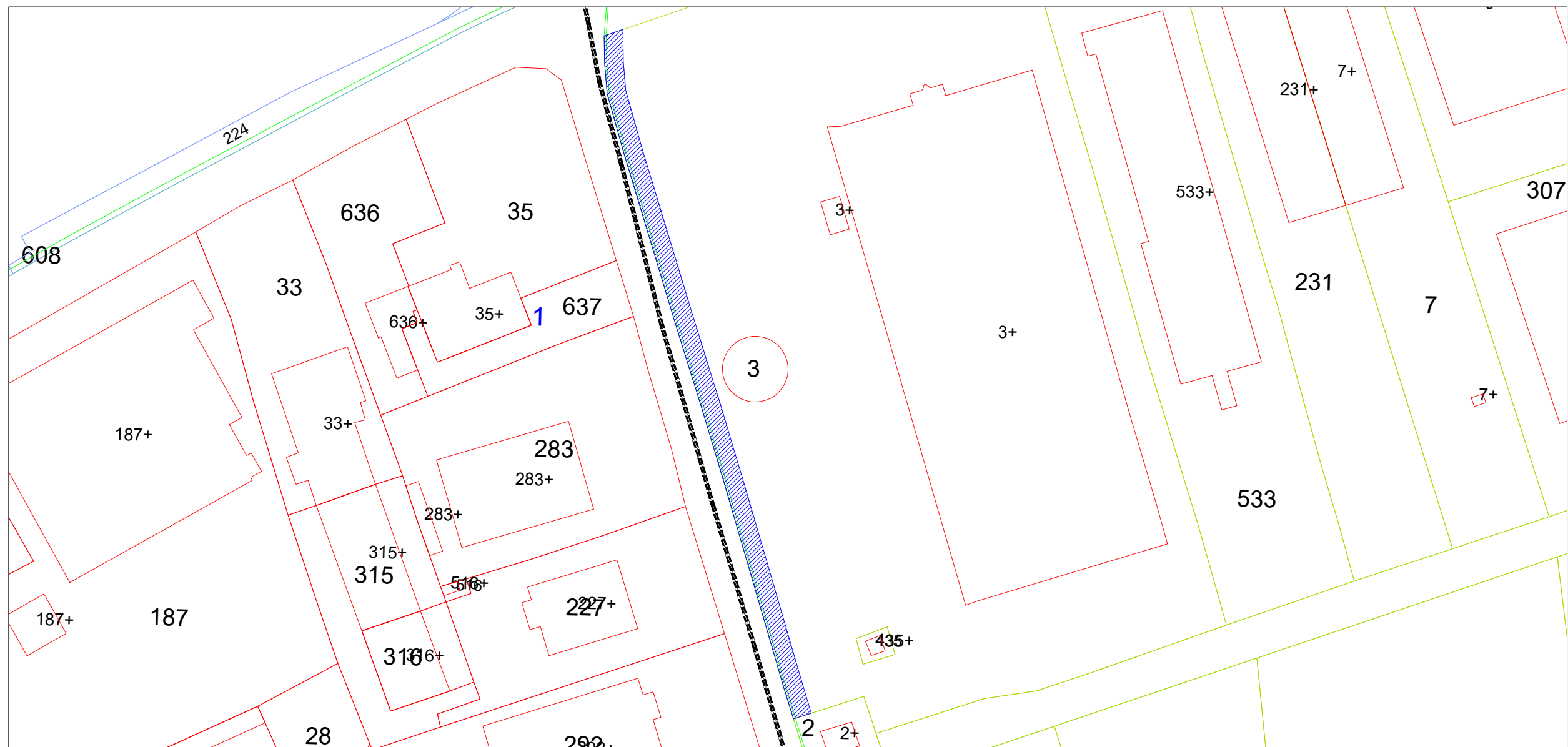
 LARGHEZZA FASCIA SERVITU' CAVO MT 30 kV INTERRATO  
4,00 mt

# ESTRATTO DI MAPPA COMUNE DI REMANZACCO

FOGLIO n° : 15


PARTICELLA n° : 3

PROPRIETARIO: F.I.N.T. S.R.L.



Scala : 1:1000

## Legenda

- ELETTRDOTTO CAVO MT 30 kV INTERRATO
-  4,00 mt LARGHEZZA FASCIA SERVITU' CAVO MT 30 kV INTERRATO



# ESTRATTO DI MAPPA COMUNE DI REMANZACCO

FOGLIO n° : 12


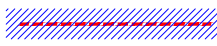
PARTICELLA n° : 224

PROPRIETARIO: AZIENDA NAZIONALE AUTONOMA DELLE STRADE STATALI ,  
DEMANIO DELLO STATO con sede in ROMA (RM)



Scala : 1:1000

## Legenda

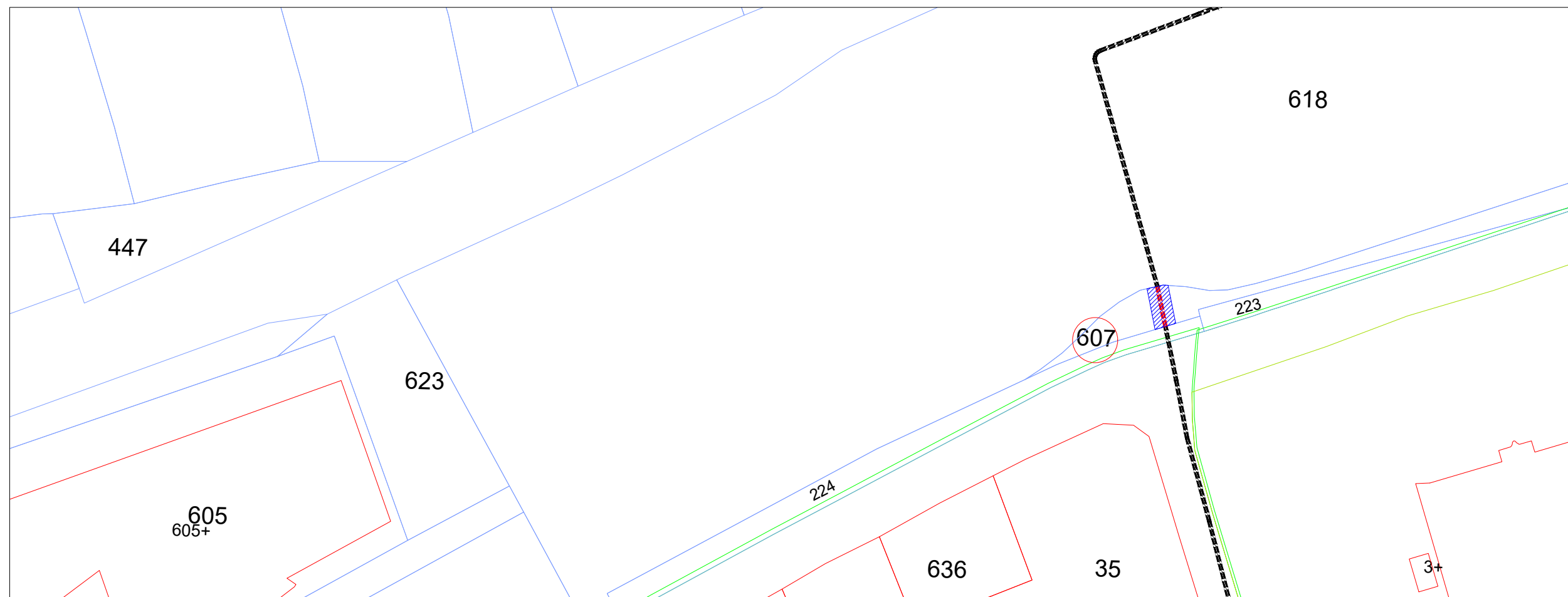
-  ELETTRDOTTO CAVO MT 30 kV INTERRATO
-  LARGHEZZA FASCIA SERVITU' CAVO MT 30 kV INTERRATO  
4,00 mt

# ESTRATTO DI MAPPA COMUNE DI REMANZACCO

FOGLIO n° : 12



PARTICELLA n° : 607

PROPRIETARIO: COMUNE DI REMANZACCO con sede in REMANZACCO (UD)



Scala : 1:1000

## Legenda

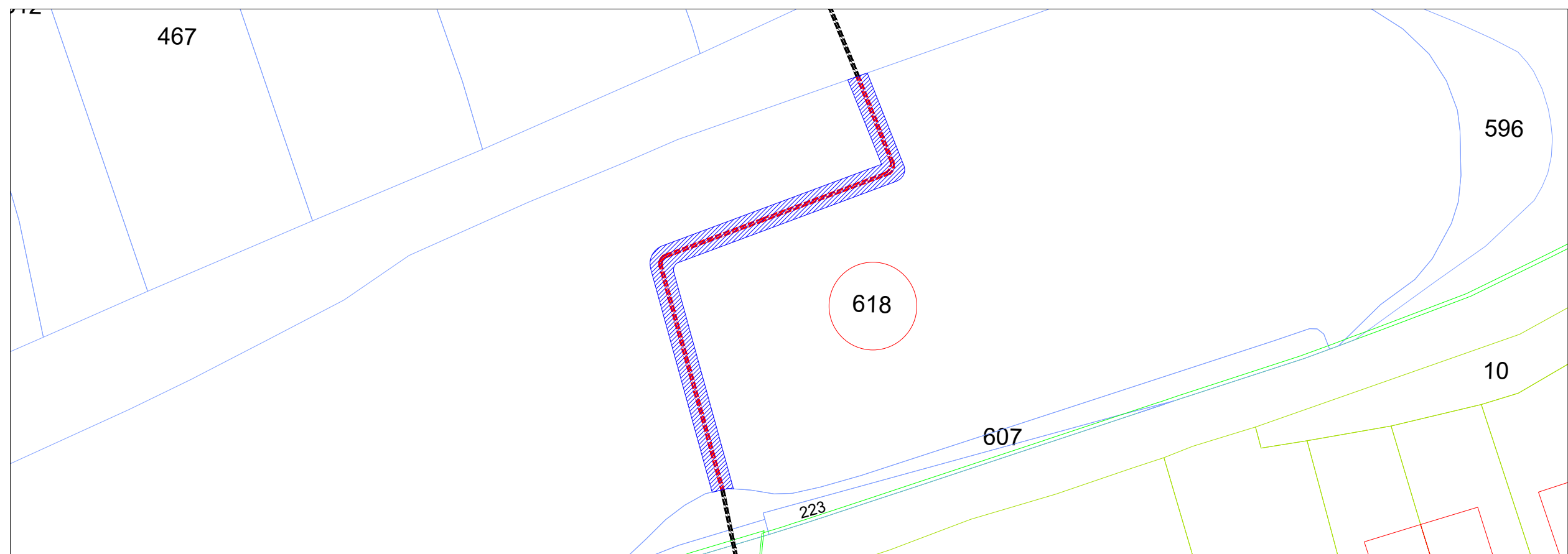
-  ELETTRDOTTO CAVO MT 30 kV INTERRATO
-  LARGHEZZA FASCIA SERVITU' CAVO MT 30 kV INTERRATO  
4,00 mt

# ESTRATTO DI MAPPA COMUNE DI REMANZACCO

FOGLIO n° : 12



PARTICELLA n° : 618

PROPRIETARIO: IMMOBILIARE 2002 S.R.L.



Scala : 1:1000

## Legenda

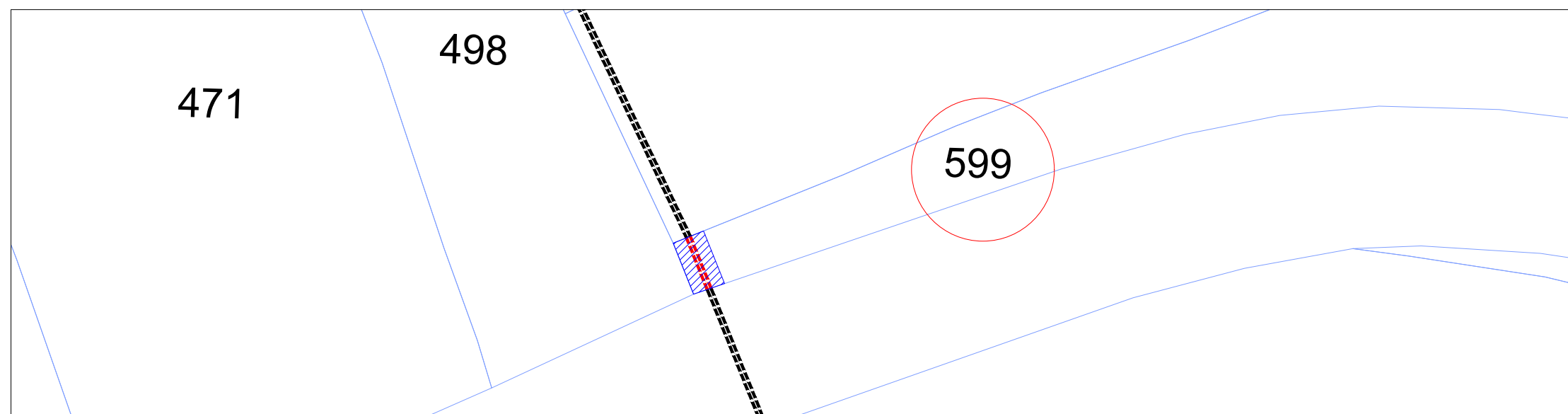
-  ELETTRDOTTO CAVO MT 30 kV INTERRATO
-  LARGHEZZA FASCIA SERVITU' CAVO MT 30 kV INTERRATO  
4,00 mt

# ESTRATTO DI MAPPA COMUNE DI REMANZACCO

FOGLIO n° : 12


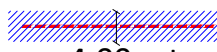
PARTICELLA n° : 599

PROPRIETARIO: IMMOBILIARE 2002 S.R.L.



Scala : 1:1000

## Legenda

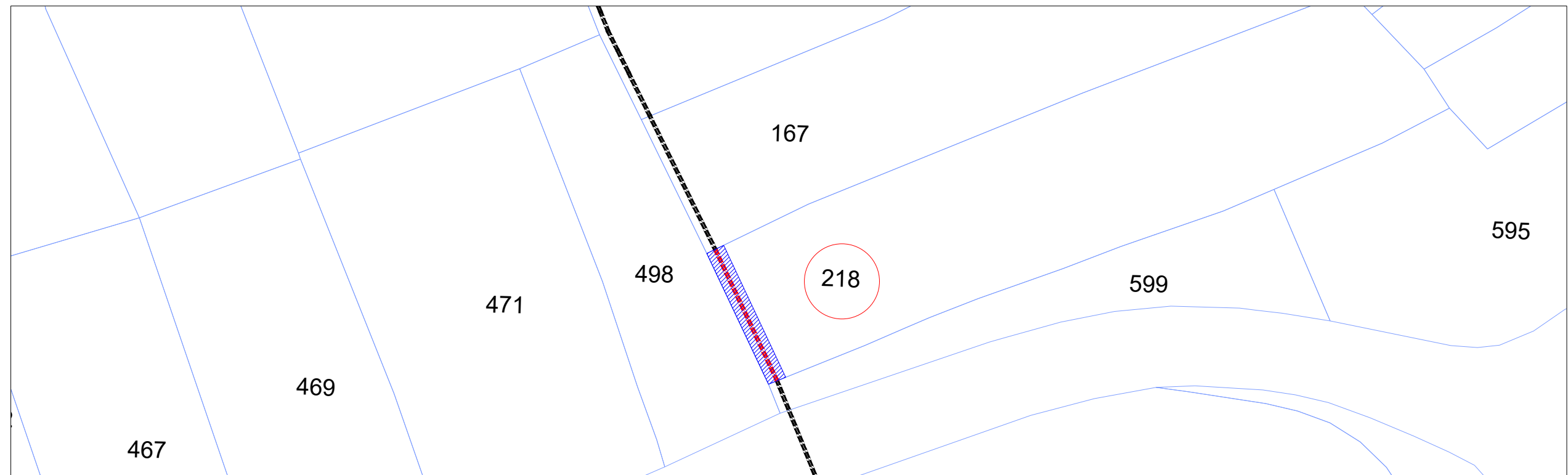
-  ELETTRDOTTO CAVO MT 30 kV INTERRATO
-  LARGHEZZA FASCIA SERVITU' CAVO MT 30 kV INTERRATO  
4,00 mt

# ESTRATTO DI MAPPA COMUNE DI REMANZACCO

FOGLIO n° : 12



PARTICELLA n° : 218

PROPRIETARIO: PONTARINI JESSICA



Scala : 1:1000

## Legenda

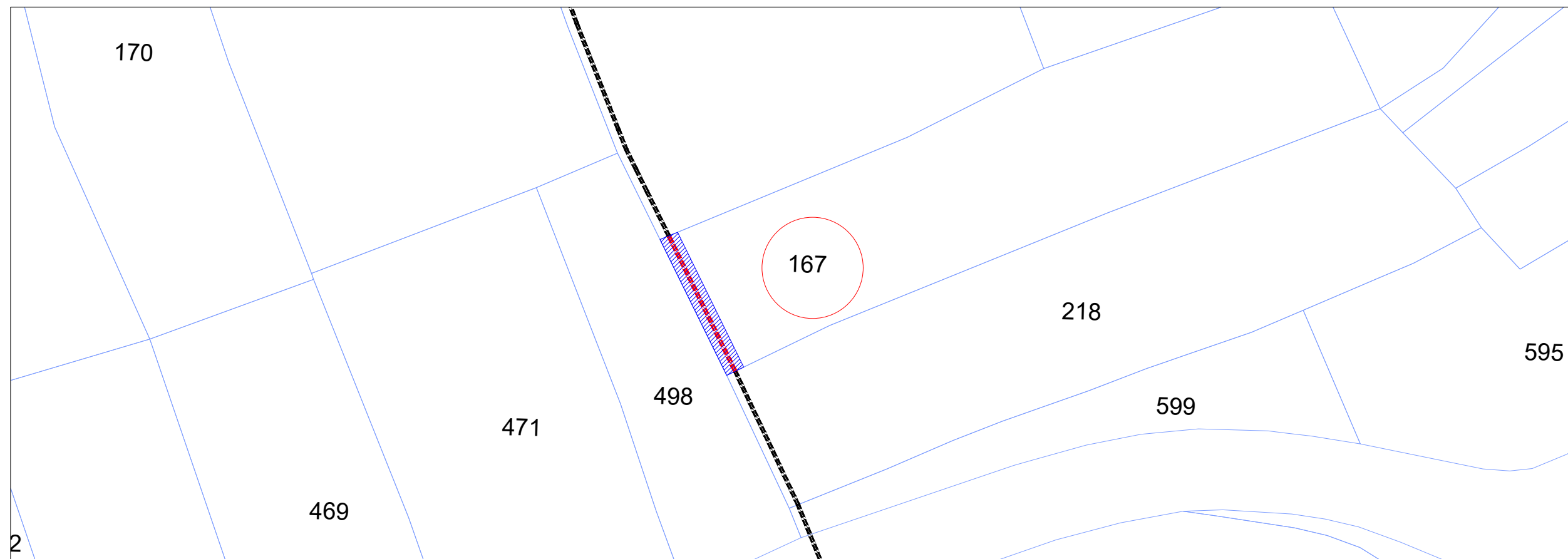
-  ELETTRDOTTO CAVO MT 30 kV INTERRATO
-  LARGHEZZA FASCIA SERVITU' CAVO MT 30 kV INTERRATO  
4,00 mt

# ESTRATTO DI MAPPA COMUNE DI REMANZACCO

FOGLIO n° : 12


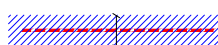
PARTICELLA n° : 167

PROPRIETARIO: SIGURA MAURIZIA



Scala : 1:1000

## Legenda

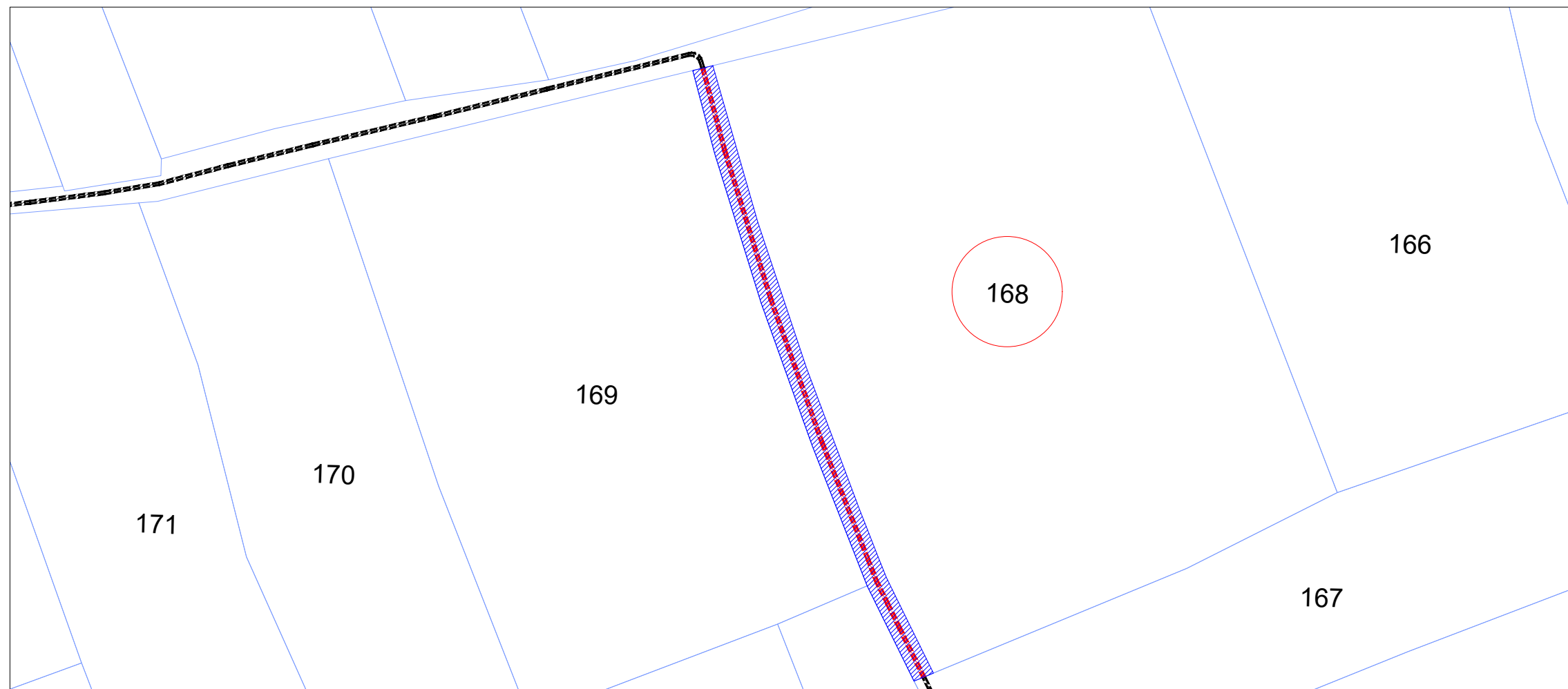
-  ELETTRDOTTO CAVO MT 30 kV INTERRATO
-  LARGHEZZA FASCIA SERVITU' CAVO MT 30 kV INTERRATO  
4,00 mt

# ESTRATTO DI MAPPA COMUNE DI REMANZACCO

FOGLIO n° : 12


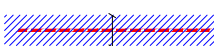
PARTICELLA n° : 168

PROPRIETARIO: MIANI GIOVANNI



Scala : 1:1000

## Legenda

-  ELETTRDOTTO CAVO MT 30 kV INTERRATO
-  LARGHEZZA FASCIA SERVITU' CAVO MT 30 kV INTERRATO  
4,00 mt

# ESTRATTO DI MAPPA COMUNE DI REMANZACCO

FOGLIO n° : 12


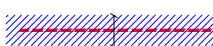
PARTICELLA n° : 317

PROPRIETARIO: NADALUTTI BRUNO



Scala : 1:1000

## Legenda

-  ELETTRDOTTO CAVO MT 30 kV INTERRATO
-  LARGHEZZA FASCIA SERVITU' CAVO MT 30 kV INTERRATO  
4,00 mt

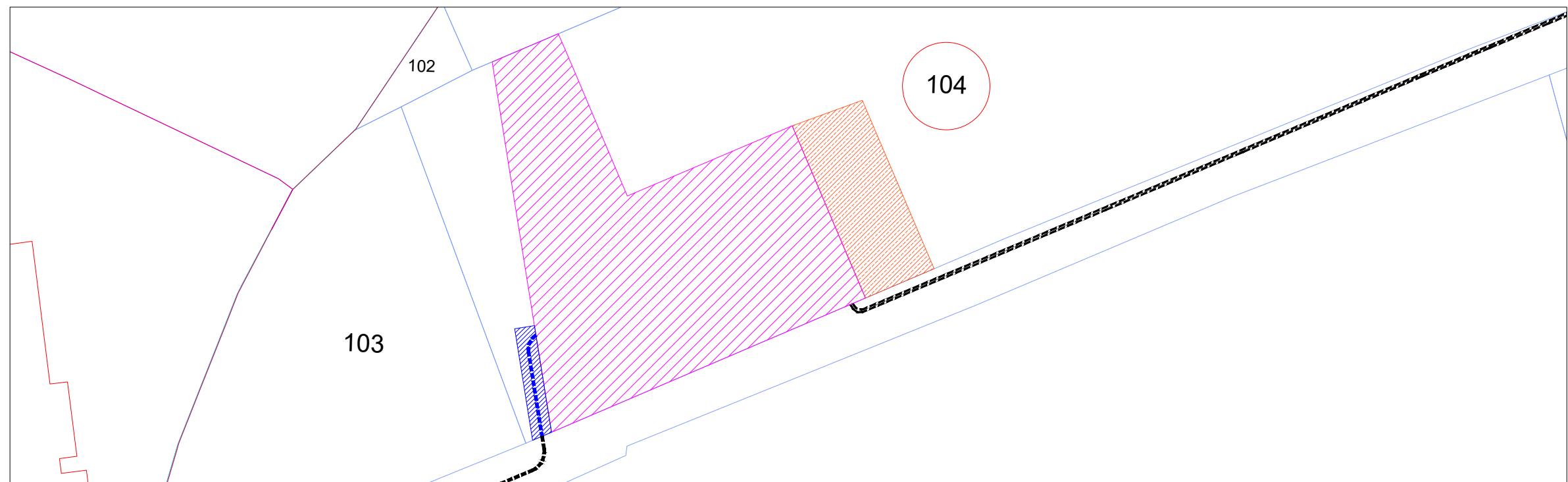


# ESTRATTO DI MAPPA COMUNE DI REMANZACCO

FOGLIO n° : 12


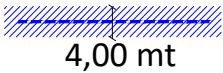


PARTICELLA n° : 104

PROPRIETARIO: MIANI GIOVANNI , MIANI MARIO



Scala : 1:1000

## Legenda

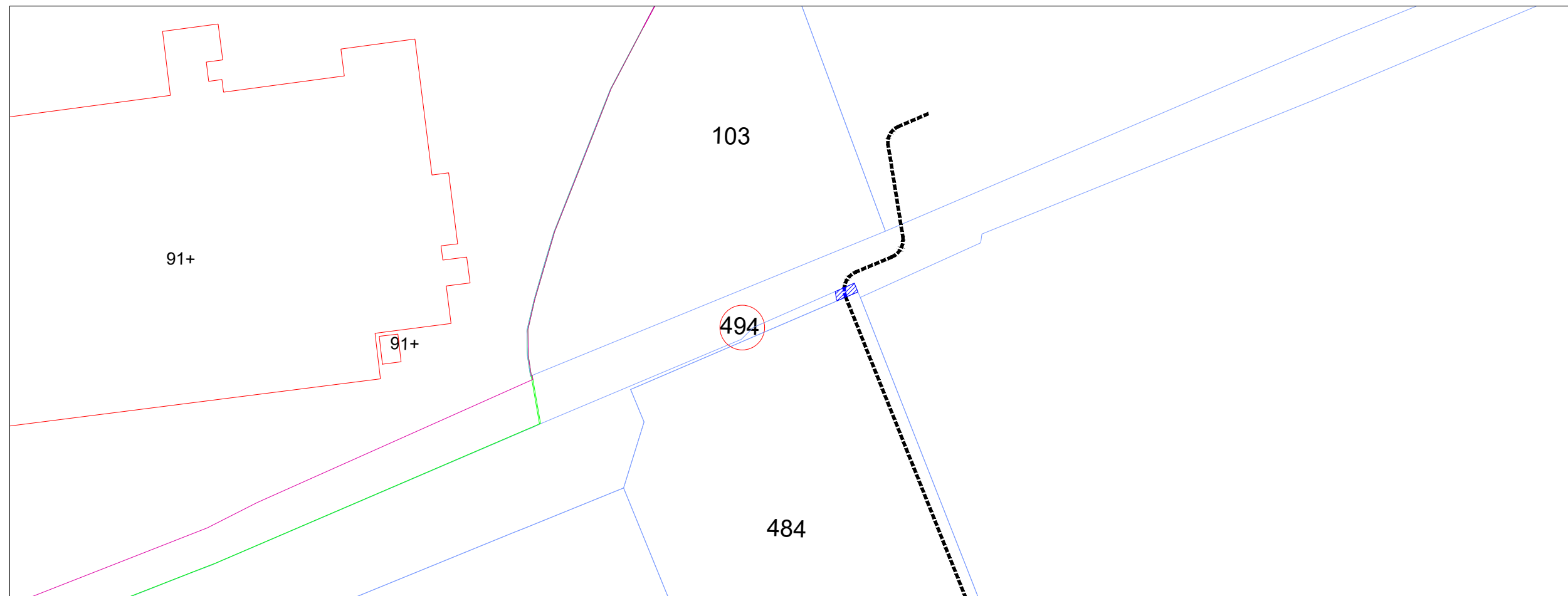
-  ELETTRDOTTO CAVO AT 132 kV INTERRATO
-  LARGHEZZA FASCIA SERVITU' CAVO AT 132 kV INTERRATO
-  OCCUPAZIONE DEFINITIVA
-  OCCUPAZIONE TEMPORANEA

# ESTRATTO DI MAPPA COMUNE DI REMANZACCO

FOGLIO n° : 12



PARTICELLA n° : 494

PROPRIETARIO: COMUNE DI REMANZACCO con sede in REMANZACCO (UD)



Scala : 1:1000

## Legenda

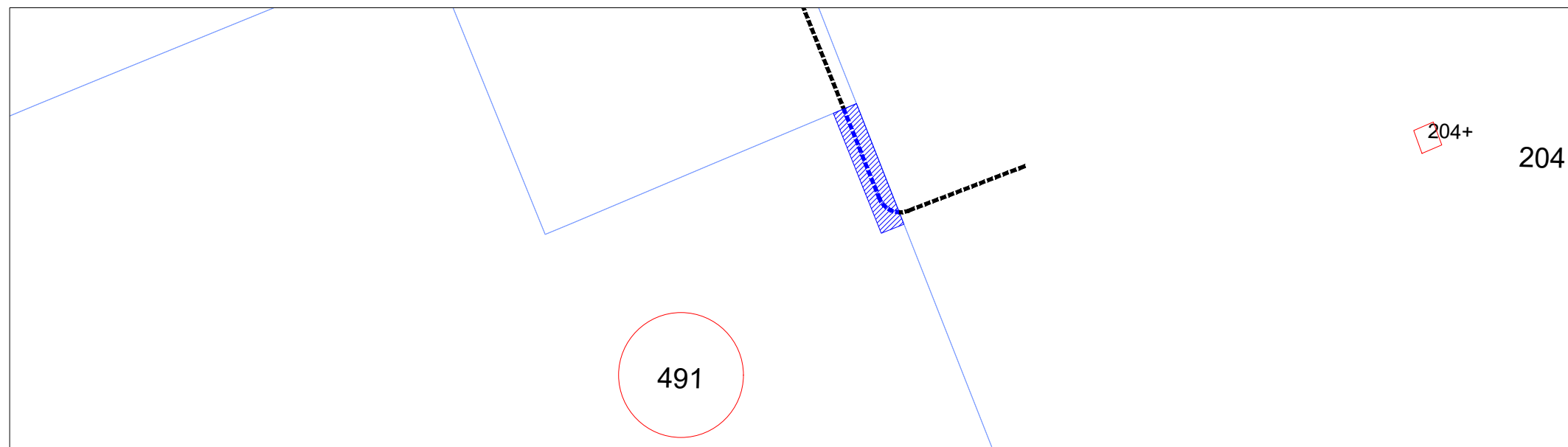
-  ELETTRDOTTO CAVO AT 132 kV INTERRATO
-  LARGHEZZA FASCIA SERVITU' CAVO AT 132 kV INTERRATO  
4,00 mt

# ESTRATTO DI MAPPA COMUNE DI REMANZACCO

FOGLIO n° : 12



PARTICELLA n° : 491

PROPRIETARIO: S.E.A. DI CASARIN AUGUSTO SAS



Scala : 1:1000

## Legenda

-  ELETTRDOTTO CAVO AT 132 kV INTERRATO
-  LARGHEZZA FASCIA SERVITU' CAVO AT 132 kV INTERRATO  
4,00 mt