





LEGENDA

-  Tracciato linea 132 kV esistente
-  Tratto in variante - Infissione nuovi sostegni
-  Tratto in demolizione
-  Strada di accesso alla nuova S.E.

REVISIONI					
N.	DATA	DESCRIZIONE	ELABORATO	VERIFICATO	APPROVATO
00	14/04/2011	Prima emissione	Mancin / Barichello TEPD-UPRI	Lauropoli / Genovese TEPD-UPRI	Ferracin N. TEPD-UPRI

TIPOLOGIA DELL'ELABORATO	CODIFICA DELL'ELABORATO			
ESTRATTO DI MAPPA	DU3007385ACX00012			
PROGETTO	TITOLO			
Raccordi nuova S.E. in loc. Lugugnana (TE-CX-11-901)	<p><i>Linea elettrica a 132 kV in semplice terna Levada - Latisana cd Zignago (t.23307B1) Realizzazione raccordi aerei alla nuova S.E. in località Lugugnana di Portogruaro (VE)</i></p> <p><i>Infissione nuovo sostegno n°43a</i></p>			
RICAVATO DAL DOC. TERNA				
Cartografia catastale dell'Agenzia del Territorio				
CLASSIFICAZIONE DI SICUREZZA	RISERVATO			
NOME DEL FILE	SCALA CAD	FORMATO	SCALA	FOGLIO
DU3007385ACX00012	1 unità = 1	A3	1:2000	1 / 1

Questo documento contiene informazioni di proprietà Terna S.p.A. e deve essere utilizzato esclusivamente dal destinatario in relazione alla finalità per la quale è stato ricevuto. È vietata qualsiasi forma di riproduzione o di divulgazione senza l'esplicito consenso di Terna S.p.A.
This document contains information proprietary to Terna S.p.A. and it will have to be used exclusively for the purposes for which it has been furnished. Whichever shape of spreading or reproduction without the written permission of Terna S.p.A. is prohibiti.