REGIONE LOMBARDIA
PROVINCE DI LODI E CREMONA
COMUNI DI BERTONICO (LO) - RIPALTA ARPINA (CR)

DERIVAZIONE IDROELETTRICA SUL FIUME ADDA

a valle del nuovo ponte sulla SS591

"Piccola derivazione" ai sensi dell'art. 6 del R.D. 1775/1933

Valutazione di impatto ambientale art. 29-24-25-26 D.Lgs. 152/2006 e ss.mm.ii.

PROFILO LONGITUDINALE DELL'ALVEO

DATA PROGETTO	AGGIORNAMENTO	SCALA	ELABORATO
Dicembre 2012	Novembre 2013	1:5000 - 1:100	16

GRUPPO DI PROGETTAZIONE

Capellino
Studio Tecnico Associato
Ing. Antonio Capellino
Dott. Ing. ANTONIO CAPELLINO
Via Rosa Bianca, 16
10022 CARMAGNOLA - (TO)
☎ 0119720247
3354566172
studiocapellino@alice.it

Dott. Arch. DANIELE BORONA
Via Roma, 34 - 15064 Bosco (AL)
☎ 333-2131411
borona.daniele@libero.it

Geom. ALBERTO BALSAMO
v.le Venezia, 2 - 12084 Mondovì (CN)
☎ 347-4007142
balsamo.alberto@geaspa.it

Dott. Ing. ALBERTO BONELLO
Strada di Faussone - 12084 Mondovì (CN)
☎ 0174-552-211
alberto.bonello@ingpec.eu

Studio Geleg
Dott. Geol. BARTOLOMEO DOMINICI
Via Roma, 39
10022 CARMAGNOLA - (TO)
☎ 011/9971820
337-227897
ing.dominici@virgilio.it

Studio Simeoi
Ingegneria e Paesaggio
Dott. Agr. STEFANO ASSONE
Via Bricherasio, 47/a - 10153 Torino
☎ 011-8126811
stefano.assone@studio-simeoi.com

PROPONENTE

EDISON
EDISON S.p.a.
Foro Buonaparte, 31
Foro Buonaparte, 31 - 20121 Milano
☎ 02-62221 - 02-62225154
02-62222.8481
02-62222.8480
PEC: edison@pec.edison.it

Il tecnico nell'ambito di competenza ed esclusiva dichiara quanto qui riportato e sottoscritto e si assume ogni responsabilità ai sensi della legge 26 del 4.1.1929 n.23 ed ai sensi del D.P.R. n.1403 del 16.11.1939 n.1726 e successive modifiche ed integrazioni

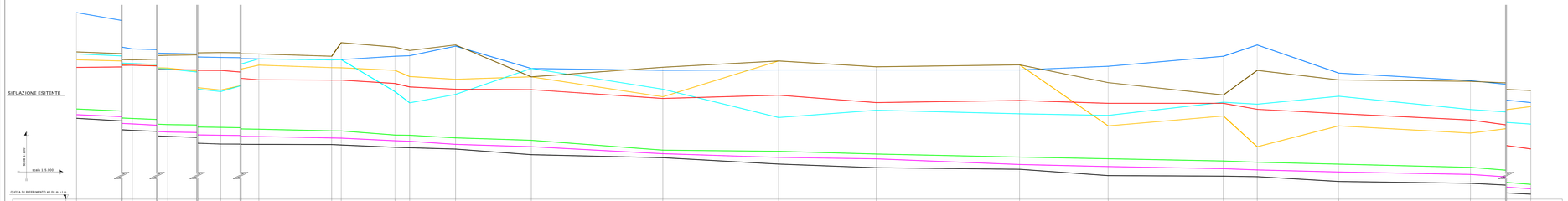

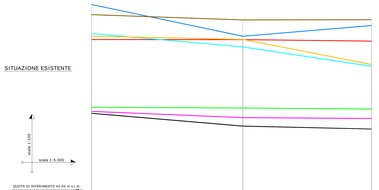

Picchetti	Sezione 1	Sezione 2	Sezione 3	Sezione 4	Sezione 5	Sezione 6	Sezione 7	Sezione 7.1	Sezione 7.5	Sezione 8	Sezione 9	Sezione 10	Sezione 11	Sezione 12	Sezione 13	Sezione 14	Sezione 14.5	Sezione 15	Sezione 16	Sezione 17	Sezione 18
Distanze parziali	999.27	721.26	1018.68	540.82	347.02	45.32	254.58	99.85	218.74	361.23	827.02	552.31	495.84	643.46	422.16	549.58	161.07	388.74	628.07	1010.32	
Distanze progressive	0.00	999.27	1720.53	2739.21	3279.03	3626.05	3671.37	3926.95	3986.80	4205.54	4567.77	5394.79	5947.10	6442.94	6885.8	7308.96	7858.54	8019.61	8408.35	8036.42	9046.74
Quota fondo scorrevole	47.17	46.57	45.99	45.39	45.01	44.71	44.67	44.58	44.51	44.45	44.45	43.95	43.55	43.45	43.45	43.75	43.35	43.15	42.95	41.15	40.47
Quota argine sponda sinistra	53.98	53.38	52.74	52.68	53.47	53.65	53.65	53.62	53.61	53.73	53.89	53.64	53.23	53.64	53.64	53.64	53.49	53.39	53.29	53.23	53.08
Quota sponda sinistra	52.21	51.75	52.12	52.02	52.00	52.05	52.05	52.06	52.07	52.08	52.08	52.09	52.20	52.09	52.09	52.09	52.09	52.09	52.09	52.01	50.95
Quota sponda destra	53.98	53.55	53.41	53.09	53.05	53.05	53.05	53.07	53.09	53.09	53.08	53.09	53.08	53.08	53.07	53.09	53.05	53.07	53.05	53.09	53.07
Quota argine sponda destra	54.61	54.45	53.82	53.54	53.45	53.35	53.35	53.65	53.75	54.62	54.45	53.95	53.74	53.94	53.94	53.94	53.85	53.71	53.54	53.32	53.21
Quota pelo acqua con Q_{MV}	49.27	48.67	48.11	48.10	48.00	48.00	48.00	48.04	48.05	48.05	48.05	48.05	48.05	48.05	48.05	48.11	48.05	48.05	48.05	48.05	48.05
Quota pelo acqua con Q_{MW}	50.31	49.71	49.12	49.08	49.00	49.00	49.00	49.07	49.08	49.09	49.09	49.09	49.09	49.09	49.09	49.09	49.09	49.09	49.09	49.09	49.09
Quota pelo acqua con Q_{MW}	51.09	50.49	50.27	50.01	50.40	50.37	50.37	50.06	50.71	50.68	50.68	49.93	49.93	49.93	49.93	50.04	49.93	49.98	50.17	47.98	48.86

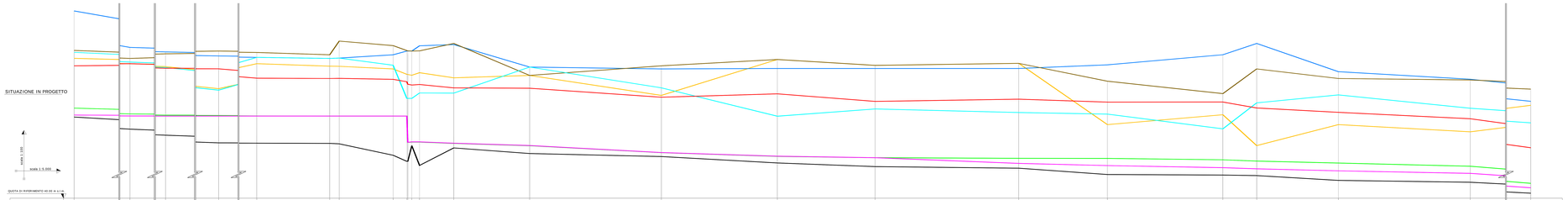

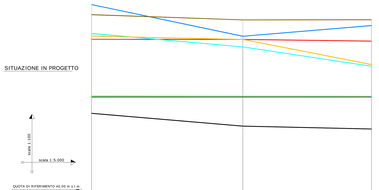

Picchetti	Sezione 19	Sezione 20	Sezione 4
Distanze parziali	404.45	514.07	
Distanze progressive	9.00	404.45	918.52
Quota fondo scorrevole	40.17	40.47	40.47
Quota argine sponda sinistra	53.11	53.08	53.08
Quota sponda sinistra	50.95	50.92	50.92
Quota sponda destra	53.07	53.09	53.09
Quota argine sponda destra	53.21	53.18	53.18
Quota pelo acqua con Q_{MV}	48.07	48.17	48.17
Quota pelo acqua con Q_{MW}	49.09	49.09	49.09
Quota pelo acqua con Q_{MW}	50.42	50.41	50.41