




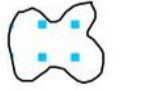


PIANO ASSETTO IDROGEOLOGICO P.A.I.

Perimetrazione e classi di pericolosità idraulica

-  F - Area Fluviale
-  P1 - Pericolosità idraulica moderata
-  P2 - Pericolosità idraulica media
-  P3 - Pericolosità idraulica elevata
-  P4 - Pericolosità idraulica molto elevata
-  P1 - Pericolosità idraulica moderata Area soggetta a scolo meccanico

LIMITI AMMINISTRATIVI

-  Limite Comunale
-  Limite Regionale
-  Limite di Bacino



REGIONE DEL VENETO




Comune di Portogruaro e Fossalta di Portogruaro
Città Metropolitana di Venezia

PROGETTO DEFINITIVO

PROGETTO DI UN IMPIANTO FOTOVOLTAICO DA COLLEGARE ALLA RTN CON POTENZA NOMINALE DC 44.185,05 kWp E POTENZA NOMINALE AC 38.025 kW DA REALIZZARSI NEI COMUNI DI PORTOGRUARO E FOSSALTA DI PORTOGRUARO (VE) AREA INDUSTRIALE EASTGATE PARK



Elaborato:		PIANO STRALCIO PER L'ASSETTO IDROGEOLOGICO BACINO INTERREGIONALE DEL FIUME LEMENE	
Tavola:	Disegnato:	Approvato:	Rilasciato:
B.1.11	Scala 1:10.000	Foglio 1051x594	Prima Emissione
	Progetto:	Data:	Committente:
IMPIANTO EASTGATE PARK	30/01/2023	ELITE NORTHERN SOLAR S.R.L. Via Rosario Livatino, 22 - 84083 Castel San Giorgio (SA)	
Cantiere:		Progettista:	
AREA INDUSTRIALE EASTGATE PARK			