

1. Sistema ambientale:
tutela ecologica e valorizzazione risorse naturalistiche; costruzione della rete ecologica provinciale.

- Componenti naturalistiche
- Classi elementari di copertura del suolo d'interesse naturalistico
- | | |
|---|---|
| bl - boschi di latifoglie | ps - prati stabili |
| bm - boschi misti | bc - boschi di conifere |
| sp - aree a pascolo naturale e praterie di alta quota | vr - aree con vegetazione rada |
| br - brughiere e casuppieti | ve - aree a vegetazione boschiva ed arbustiva in evoluzione |
| vs - aree a vegetazione sclerofilla | vi - vigneti |
| rf - rocce nude, falesie, rupi, affioramenti | fr - frutteti |
| pl - paludi interne | ol - oliveti |
| cs - corsi d'acqua, canali, idrovie | scp - sistemi culturali e particolari complessi |
| la - laghi stagionali | spca - aree prevalentemente occupate da colture agrarie |
| sp - spiagge, dune e sabbie (piu' larghe di 100m) | s - seminativi non permanentemente irrigati |

- Area di elevato valore naturalistico nei sistemi montani e delle valli fluviali o in aree isolate
- Area di medio alto valore naturalistico nei sistemi montani e delle valli fluviali o in aree collinari isolate
- Area agricole con valori naturalistici residui o con potenzialità di recupero naturalistico-ambientale nei sistemi montani e delle valli fluviali o di discontinuità interne alle costruzioni urbane
- Area agricole con valore naturalistico o con potenzialità di recupero naturalistico-ambientale in aree prevalentemente collinari

- Sistemi ambientali
- Perimetri dei sistemi ambientali
- Sistemi ambientali montani
- Monti Simbruini, Monti Ernici
 - Monti Lepini, Monti Ausoni, Monti Aurunci
 - Monti della Meta, Le Mainarde
 - Massiccio di Monte Cairo
- Sistemi ambientali delle valli fluviali
- Valle del F.Liri
 - Valle del F.Sacco
 - Valle del F.Melfa
 - Valle del F.Garigliano
 - Valle del F.Rapido
 - Valle del F.Cosa

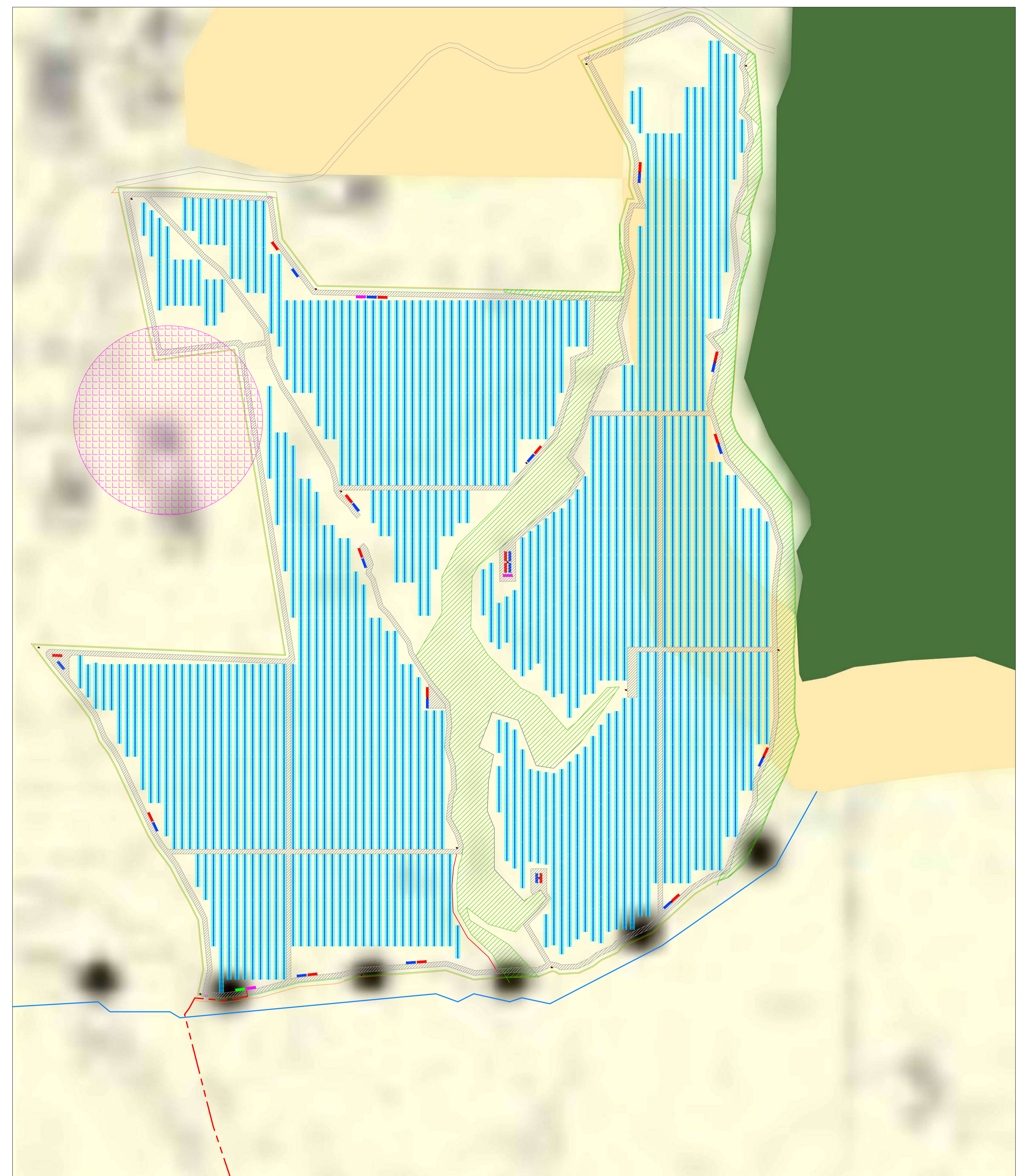
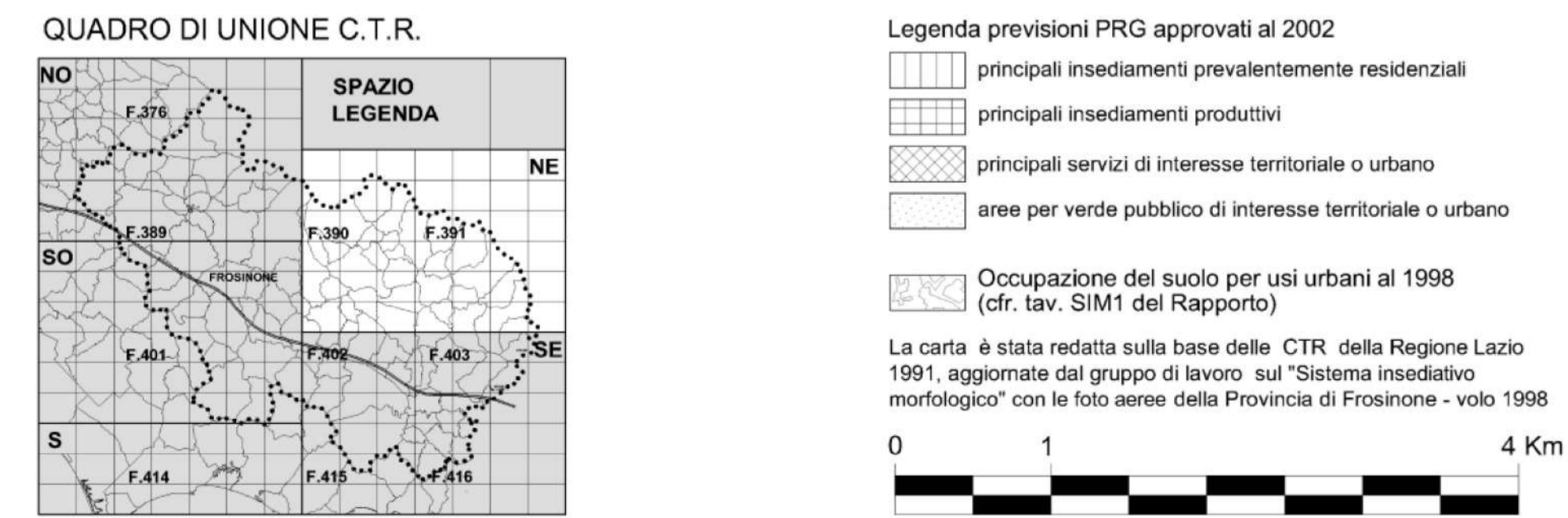
Regimi di tutela valorizzazione, intervento esistenti proposte

- 1** Aree protette nazionali
- Parco Nazionale d'Abruzzo (R.D. 11/01/1923 n.257, DPR10/01/90, DPCM 26/11/93, DPR 24/01/2000)
- 2** Aree protette regionali
- Parco Regionale dei Monti Simbruini (L.R. 29/01/1983 n.8, L.R. 06/10/1997 n.29)
 - Parco Regionale dei Monti Aurunci (L.R. 06/10/1997 n.29)
 - Riserva Naturale Regionale del Lago di Canterno (L.R. 06/10/1997 n.29)
 - Riserva Naturale Regionale delle Antiche città di Fregellae e Fabrateria Nova e del Lago di San Giovanni Incarico (L.R. 06/10/1997 n.29)
 - Riserva Naturale Regionale del Lago di Posta Fibreno (L.R. 29/01/1983 n.10)

- 33** Aree protette provinciali di proposta provinciale:
- Lecceta di Monte Scalambra, 17-Boschi presso Fiuggi, 31-Grotte di Pastena, 33-Monte Siesmo-Monte Campo Lupino, 34-Area del vulcanico Pofi, 35-Monte Lascio, 36-Terme di Viterbo, 37-Zona di Vallerotonda -Acquafredda -Viticcio-Colle Aquilone, 38-Vallemaio, 44-sistema ambientale della Valle fluviale del Sacco-Liri, 45-sistema ambientale della Valle fluviale del Melfa, 46-Valle fluviale del Garigliano
- di proposta di enti locali:
- Campo Catino 39-Macchia di Anagni a sud ovest della città di Anagni, 40-Bosco Faito a sud della città di Frosinone, 41-Pozzo d'Antulo nel sistema carsico di Collepardo, 42-Lago di Cardito a ovest del sistema montuoso delle Mainarde, 43-Prato di Campoli nelle valli dei Monti Ernici

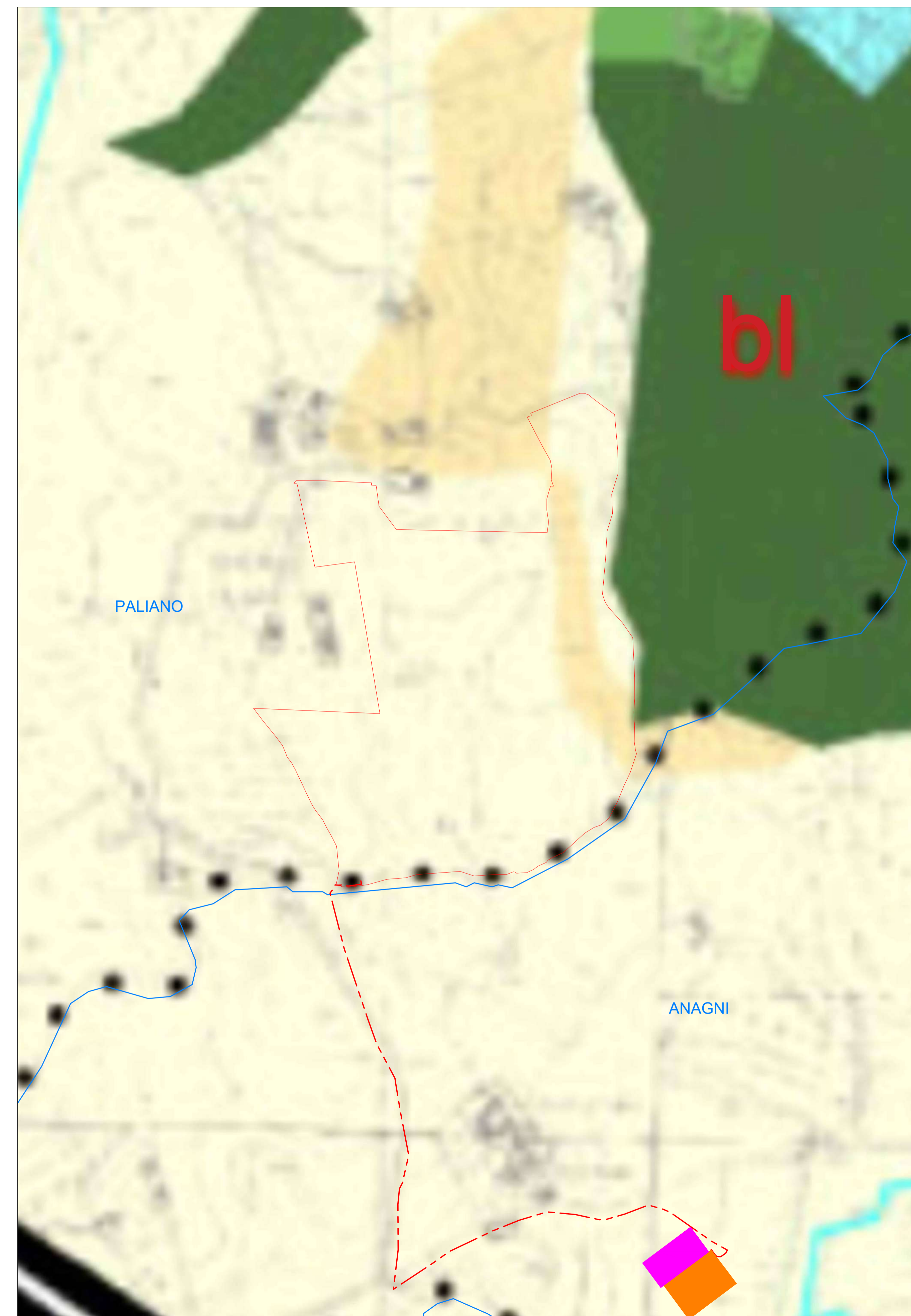
- 7** Siti d'importanza Comunitaria - SIC (Dir.92/43/CEE, DPR 8.9.1997, n.357)
- Monte Autore e Monti Simbruini, 7- M.te Tarino e M.te Tarinello -area sommitale, 8- Sorgenti del F. Aniene, 9- Alta valle del F. Aniene, 10- M.te Viglio (area sommitale), 11- M.te Scalambra (versante meridionale), 12- Campo Catino, 13- Valle dell'Inferno, 14- M.te Ortara e M.te La Monna, 15- M.te Passaggio Pizzo Delta (area sommitale), 16- M.te Passaggio Pizzo Delta (versante sud), 17- Castagneti di Fiuggi, 18- Vallone Licerno (fondovalle), 19- M.te Porciano, 20- Grotta dei Bianchi, 21- Pendici del Colle Nero, 22- Cime del Massiccio della Meta, 23- Val Canneto, 24- Lago di Posta Fibreno, 25- Gole del F.Melfa, 26- Massiccio del M.te Cairo (area sommitale), 27- M.te Caccure, 28- F. Amaseno (alto corso), 29- M.te Calvo e M.te Calvili, 30 - Bosco di Selvapiana di Amaseno, 31- Grotte di Pastena, 32 - Parete del M.te Fammera, 47-Forcelle di Campello e di Fraire

- Zone di Protezione Speciale - ZPS (Dir.79/409/CEE)
- Monti Simbruini ed Ernici 3- Monti Ausoni e Aurunci, 22- Cime del Massiccio della Meta, 24- Lago di Posta Fibreno, 25- Gole del F.Melfa, 26- Massiccio del M.te Cairo (area sommitale), 48-Monte Cornacchia, Tre Confini, 49-Monti Lepini
- PAA Progetto ambientale d'ambito (di sistema o sub-sistema)
 PAT Progetto ambientale tematico
 PAR Progetto ambientale di recupero/ripristino



- STRALCIO TAV. TP1 - PTPG
- CONDOMINIO DI CONNESSIONI AT LOCALIZZAZIONE STALLI UTENTI
 - AREA NUOVA CP DI TERNA SPA IN PROGETTO
 - VINCOLO PUNTUALE CON FASCIA DI RISPETTO (100 m)
 - VINCOLO DIFFUSO (AREA BOSCATI)
 - DOPPIA TERNA CAVO INTERRATO 300 MMQ

SCALA 1:5.000



STRALCIO TAV. TP1 - PTPG

- LIMITI AMMINISTRATIVI
- PERIMETRO IMPIANTO
- DOPPIA TERNA CAVO INTERRATO 300 MMQ

SCALA 1:10.000

PROVINCIA DI FROSINONE
COMUNE DI PALIANO

TITOLO:
Progetto per la realizzazione di un impianto agro-fotovoltaico da 38.994,84 kWp a terra, sito nel Comune di Paliano
 (41°45'25.09"N - 13° 4'37.20"E)

Localizzazione intervento su base P.T.P.G. della provincia di Frosinone - Inquadramento generale

COMMITTENTE:
SOLAR PV 1 SRL
PIAZZA CASTELLO 19
20123 MILANO (MI)

Sede Legale :
 00153 Roma, Via Portuense 95/E
 Sede Operativa :
 61037 Mondolfo PU, Via Valcesano,214
 Tel. +39 0721 96 93 03-Fax +39 0721 95 82 97
 info@energienuove.it -www.energienuovesrl.com

TAV N:
08 V

N.	DATE	MODIFICA	FIRMA	DISEGNATO	VISTO	APPROVATO
02	01/2024	INTEGRAZIONI PROT. MASE 0138294 31/08/2023				
01	07/2023	INTEGRAZIONI PROT. MASE 0099952 19/06/2023		AP	AP	LM

SCALA /

DATA 07/2023

IL PROGETTISTA

ING. ANDREA PUTZU

LA DITTA INCARICATA

ENERGIE NUOVE SRL