DATI TECNICI FUNZIONALI

ALLEGATI DI RIFERIMENTO		
INERBIMENTO	Tipologia di inerbimento (Legenda)	
	N° riferimento Scheda di Dettaglio	
RIMBOSCHIMENTO	Tipologia di ripristino (Legenda)	
	N° riferimento Scheda di Dettaglio	
TARTUFAIE E AREE A VOCAZIONE TARTUFIGENA		
IMPIANTI	N° rif. Dis. mascheramento impianti	
TRATTI DI SALVAGUARDIA		
CONFINI AMMINISTRATIVI		

DATI CARATTERISTICI

DATI DI COSTRUZIONE

PRESSIONE MASSIMA DI PROGETTO (DP) 75.0 bar
GRADO DI UTILIZZAZIONE DICHIARATO f = 0.72
GRADO DI UTILIZZAZIONE ADOTTATO
- linea a spessore normale f = 0.67
- linea a spessore maggiorato f = 0.57

REALIZZATO IN CONFORMITA' AL D.M. 17/04/08

DATI DI ESERCIZIO (C.P.I.)

PRESSIONE MASSIMA DI ESERCIZIO (MOP) 75.0 bar
GRADO DI UTILIZZAZIONE f = 0.72
IMPIANTO IN CONFORMITA' AL D.M. 17/04/08

RIVESTIMENTO GIUNTI DI SALDATURA

FASCE TERMORESTRINGENTI

IMPIANTO MUNITO DI CAVO TELE

DATI GENERALI

DN 1200 da prog. 0 a prog. 12451.33
DIAMETRO INTERNO DEFINITO Di 1184.3 mm

LUNGHEZZA TOTALE IMPIANTO 12451.33m.

CONFINI AMMINISTRATIVI

PLANIMETRIA 1:2000

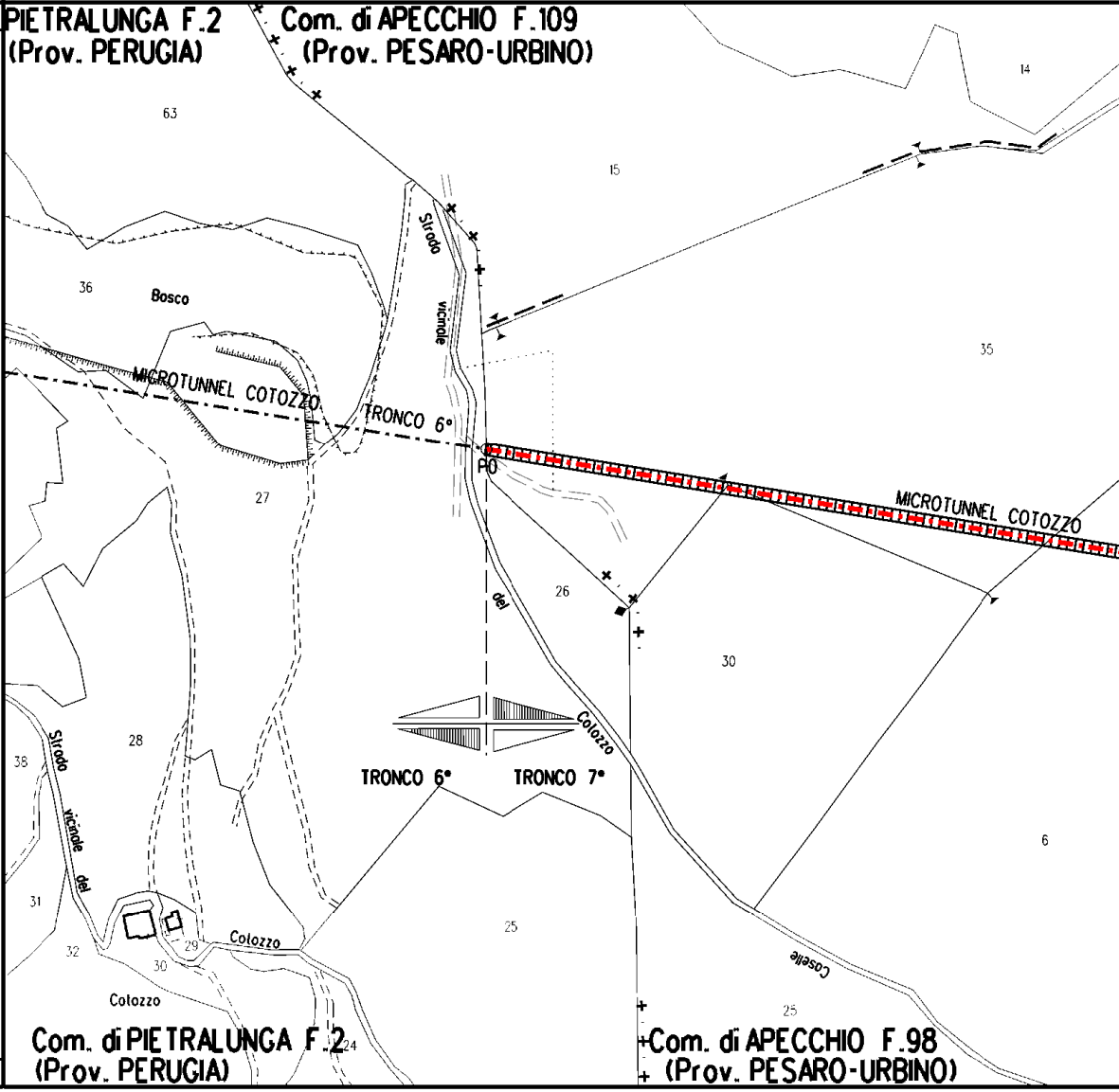
PIETRALUNGA F.2
(Prov. PERUGIA)
Com. di APECCHIO F.109
(Prov. PESARO-URBINO)
63
14
15
36
Bosco
35
Strada vicinale
MICROTUNNEL COTOZZO
TRONCO 6°
P0
MICROTUNNEL COTOZZO
27
26
del
30
Colozzo
28
38
Strada vicinale del
TRONCO 6°
TRONCO 7°
6
31
25
32
29
30
Colozzo
Colozzo
Caselle
25
Com. di PIETRALUNGA F.2
(Prov. PERUGIA)
24
Com. di APECCHIO F.98
(Prov. PESARO-URBINO)

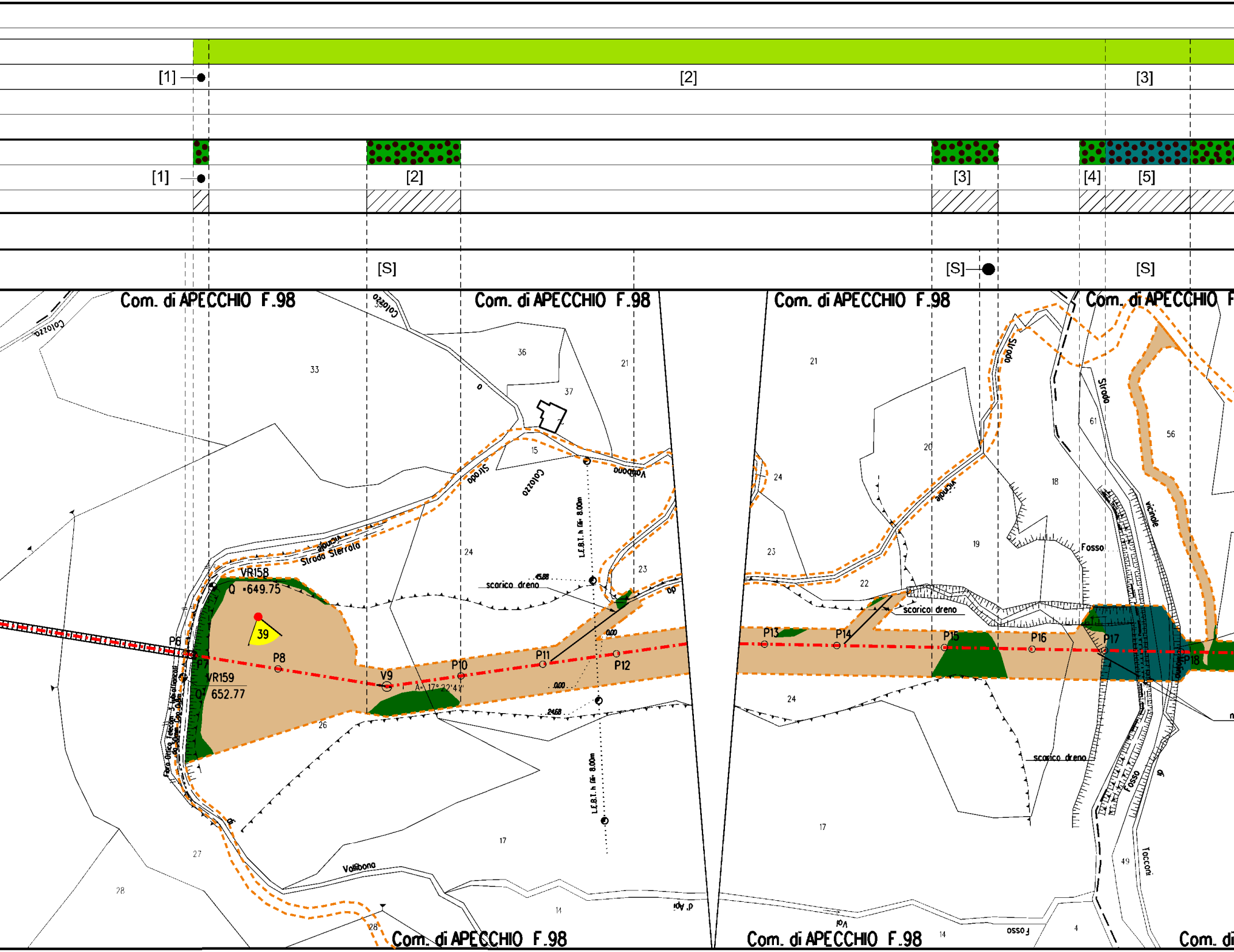
[1]
[2]
[3]
[1]
[2]
[3]
[4]
[5]
[S]
[S]
[S]
Com. di APECCHIO F.98
Com. di APECCHIO F.98
Com. di APECCHIO F.98
Com. di APECCHIO F
Com. di APECCHIO F.98
Com. di APECCHIO F.98
Com. di
Colozzo
Colozzo
Colozzo
Strada vicinale
Strada Sterrata
Strada
Strada
Strada vicinale
vicinale
Vallibono
Vallibono
Fosso
Fosso
Fosso
Tocconi
scarico dreno
scarico dreno
scarico dreno
L.F.B.T. h fili 8.00m
L.F.B.T. h fili 8.00m
VR158
Q •649.75
VR159
Q 652.77
39
P6
P7
P8
V9
P10
P11
P12
P13
P14
P15
P16
P17
P18
A= 17°22'41"
0.00
0.00
45.88
24.68
33
36
37
21
15
24
23
26
27
28
17
14
28
21
20
24
23
22
19
18
61
56
24
17
49
14
4

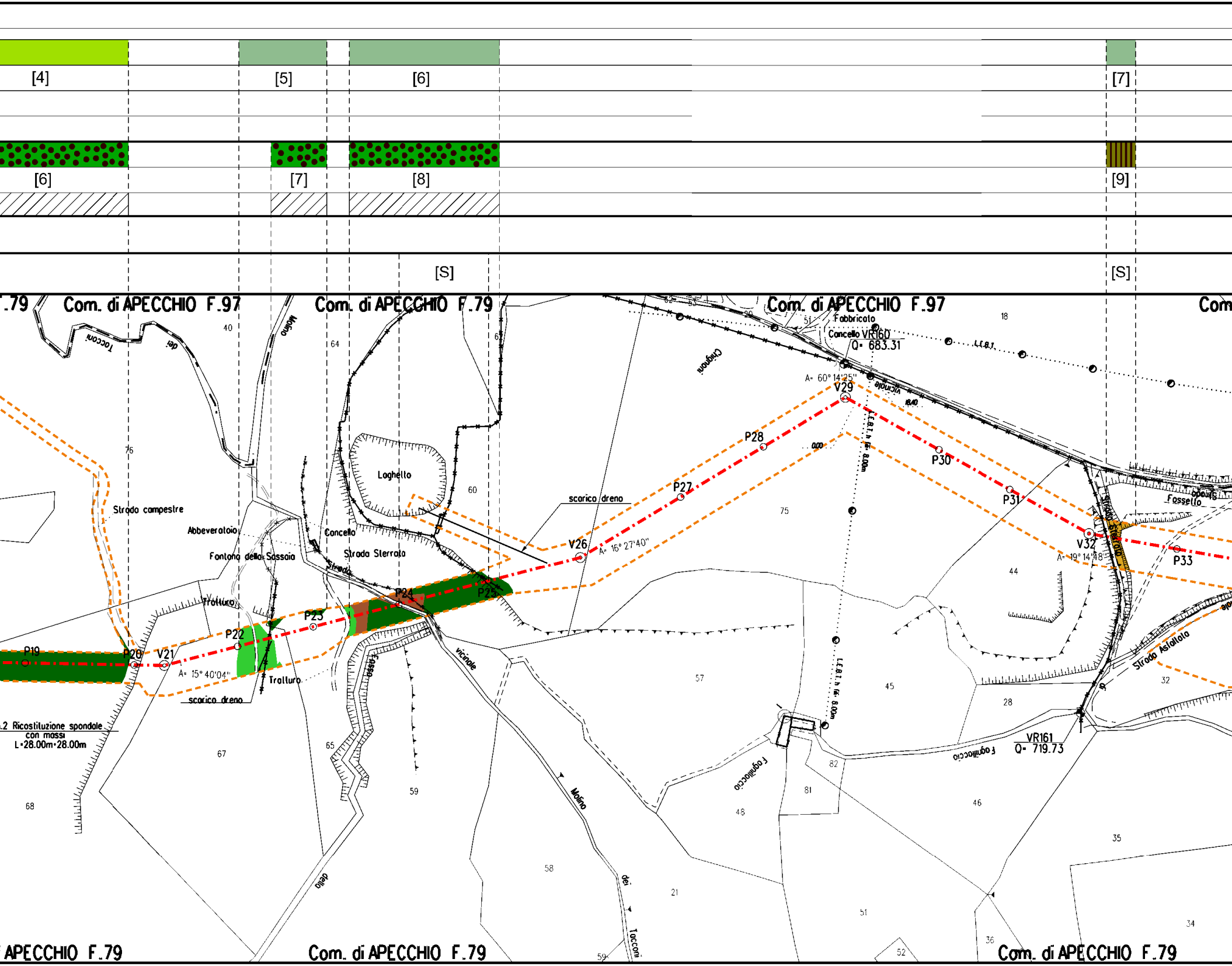
[4]
[5]
[6]
[7]
[6]
[7]
[8]
[9]
[S]
[S]
.79
Com. di APECCHIO F.97
Com. di APECCHIO F.79
Com. di APECCHIO F.97
Com
Tocconi
dei
Molino
40
64
76
Loghello
60
scarico dreno
Strada campestre
Abbeveratoio
Fontana della Sassaia
Concello
Strada Sterrata
Strada
Trolluro
Trolluro
scarico dreno
P19
P20
V21
A= 15° 40'04"
P22
P23
P24
P25
V26
A= 16° 27'40"
P27
P28
V29
A= 60° 14'25"
P30
P31
V32
A= 19° 14'48"
P33
Fabbricato
Cancello VR160
Q= 683.31
L.E.B.T.
Cingnoni
vicinale
18.40
0.00
L.E.B.T. h fili 8.00m
L.E.B.T. h fili 8.00m
75
18
51
44
Fossello
Strada Sterrata
Strada Asfaltata
32
.2 Ricostituzione spondale
con massi
L=28.00m+28.00m
67
68
65
59
fosso
vicinale
57
45
28
VR161
Q= 719.73
Fogliaccio
Fogliaccio
82
81
48
46
35
Molino
dei
Tocconi
58
21
51
34
36
52
59
olad
APECCHIO F.79
Com. di APECCHIO F.79
Com. di APECCHIO F.79

[S]

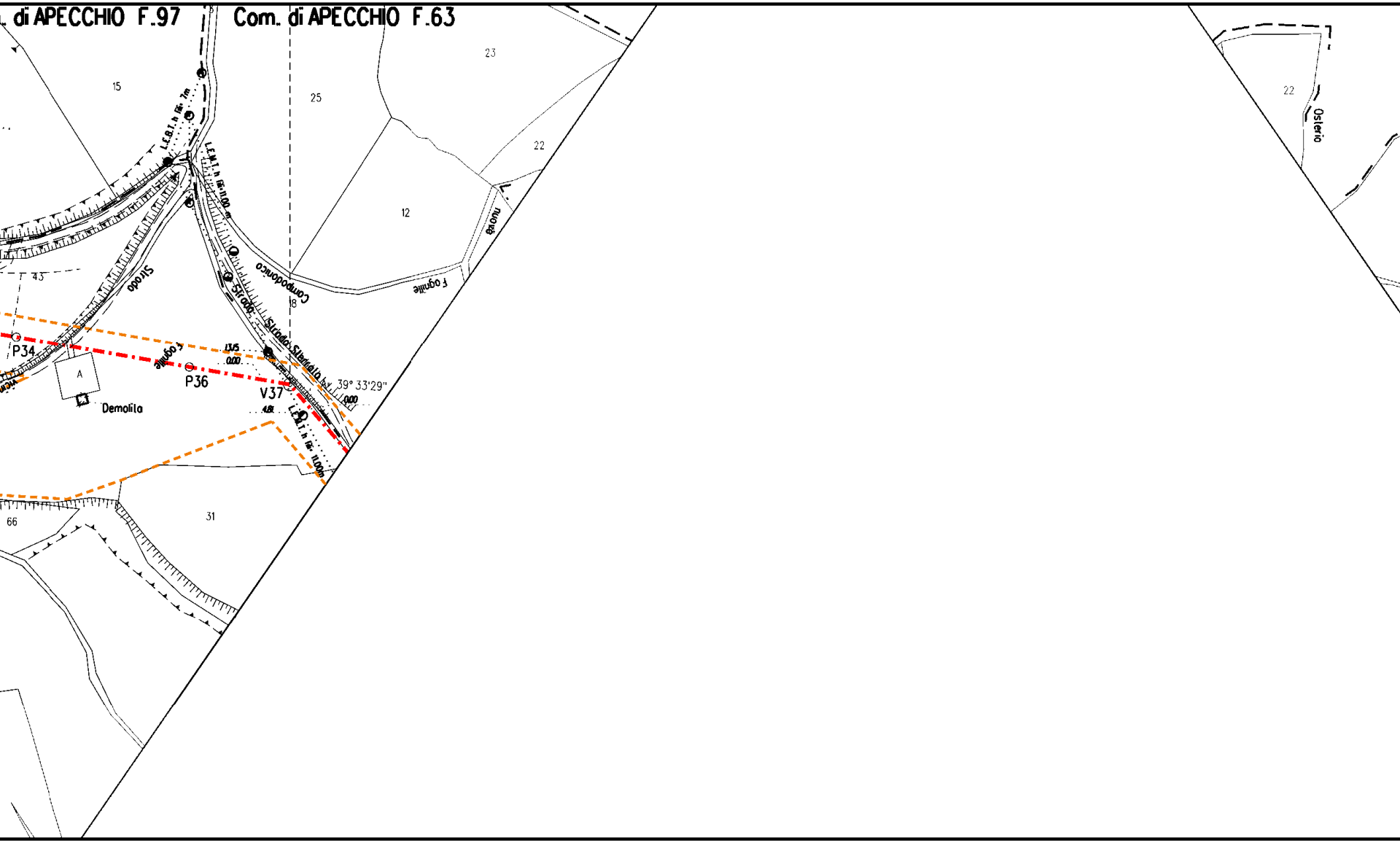

. di APECCHIO F.97
Com. di APECCHIO F.63
15
25
23
22
12
43
18
31
66
22
L.E.B.T. h fili 7m
L.E.M.T. h fili 11.00 m
Strada
Strada
Campodonico
Fognatura
Strada Sterrata
Fognatura
P34
P36
V37
A
Demolita
13.5
0.00
0.00
4.81
39° 33'29"
L.E.M.T. h fili 11.00m
nuova
Osteria

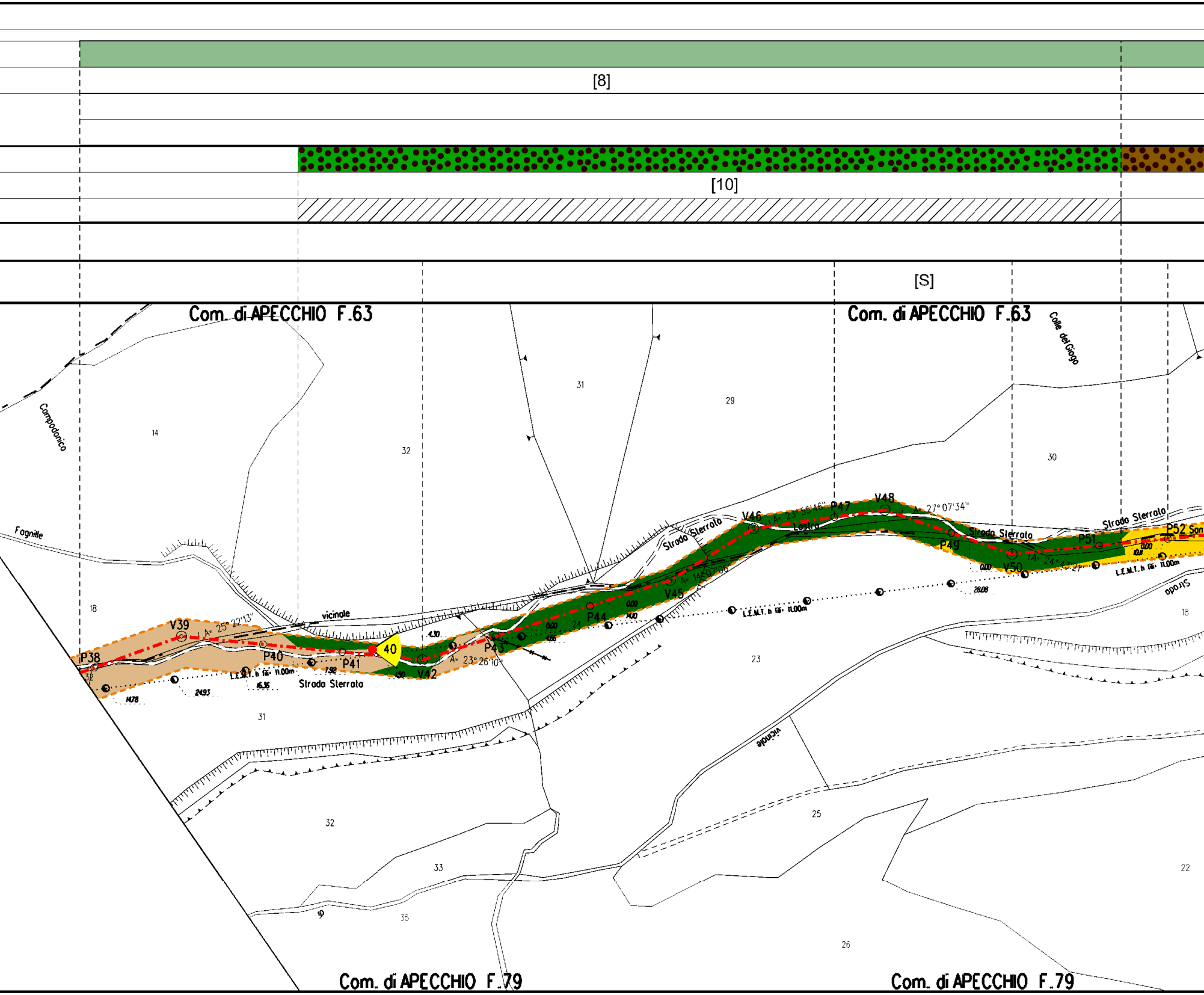
[8]
[10]
[S]
Com. di APECCHIO F.63
Com. di APECCHIO F.63
Colle del Giogo
Campodonico
14
32
31
29
30
18
Fagnille
vicinale
V39
A= 25° 22'13"
P38
32
P40
P41
40
V42
A= 23° 26'10"
P43
L.E.M.T. h fili 11.00m
1478
2493
1636
792
150
430
466
000
Strada Sterrata
P44
24
1400
000
V45
A= 14°07'06"
Strada Sterrata
V46
A= 23° 55'46"
Lastra
P47
V48
A= 27° 07'34"
Strada Sterrata
P49
000
V50
A= 24° 43'21"
P51
Strada Sterrata
P52 San
000
1011
L.E.M.T. h fili 11.00m
L.E.M.T. h fili 11.00m
2808
Strada
18
23
vicinale
31
32
33
35
25
26
22
10
Com. di APECCHIO F.79
Com. di APECCHIO F.79

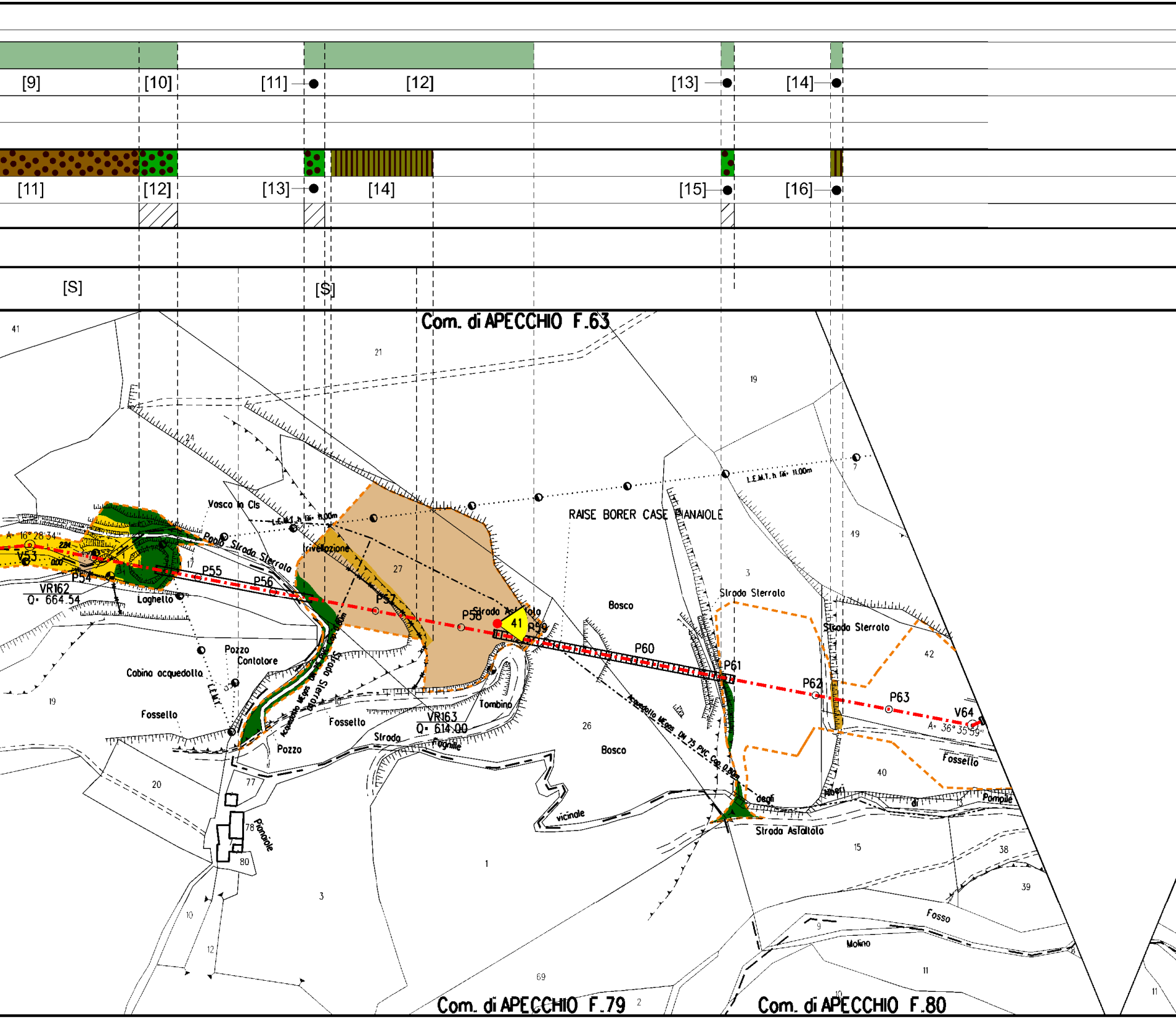
[9]
[10]
[11]
[12]
[13]
[14]
[11]
[12]
[13]
[14]
[15]
[16]
[S]
[S]
Com. di APECCHIO F.63
41
21
19
24
7
49
L.E.M.T. h fili 11.00m
Vosco in Cls
Paolo Strada Sterrata
rivellozione
RAISE BORER CASE PIANAIOLE
A= 16° 28' 34"
V53
284
0.00
P54
VR162
Q= 664.54
17
P55
P56
Loghello
27
P57
P58
Strada Asfaltata
41
P59
Bosco
3
Strada Sterrata
P60
P61
P62
P63
V64
A= 36° 35' 59"
Strada Sterrata
42
Pozzo
Contatore
Cabina acquedotto
L.E.M.T.
19
Fossello
Acquedotto ME.gas DN 75 PVC Cop. 0.80m
Strada Sterrata
10
Fossello
Pozzo
Strada
VR163
Q= 614.00
Fognile
Tombino
26
Bosco
Acquedotto ME.gas DN 75 PVC Cop. 0.80m
degli
Alberi
di
Pompile
Strada Asfaltata
Fossello
40
3
20
77
78
Pianaiole
80
vicinale
1
15
38
39
Fosso
Molino
9
3
10
12
69
11
11
Com. di APECCHIO F.79
2
Com. di APECCHIO F.80
10

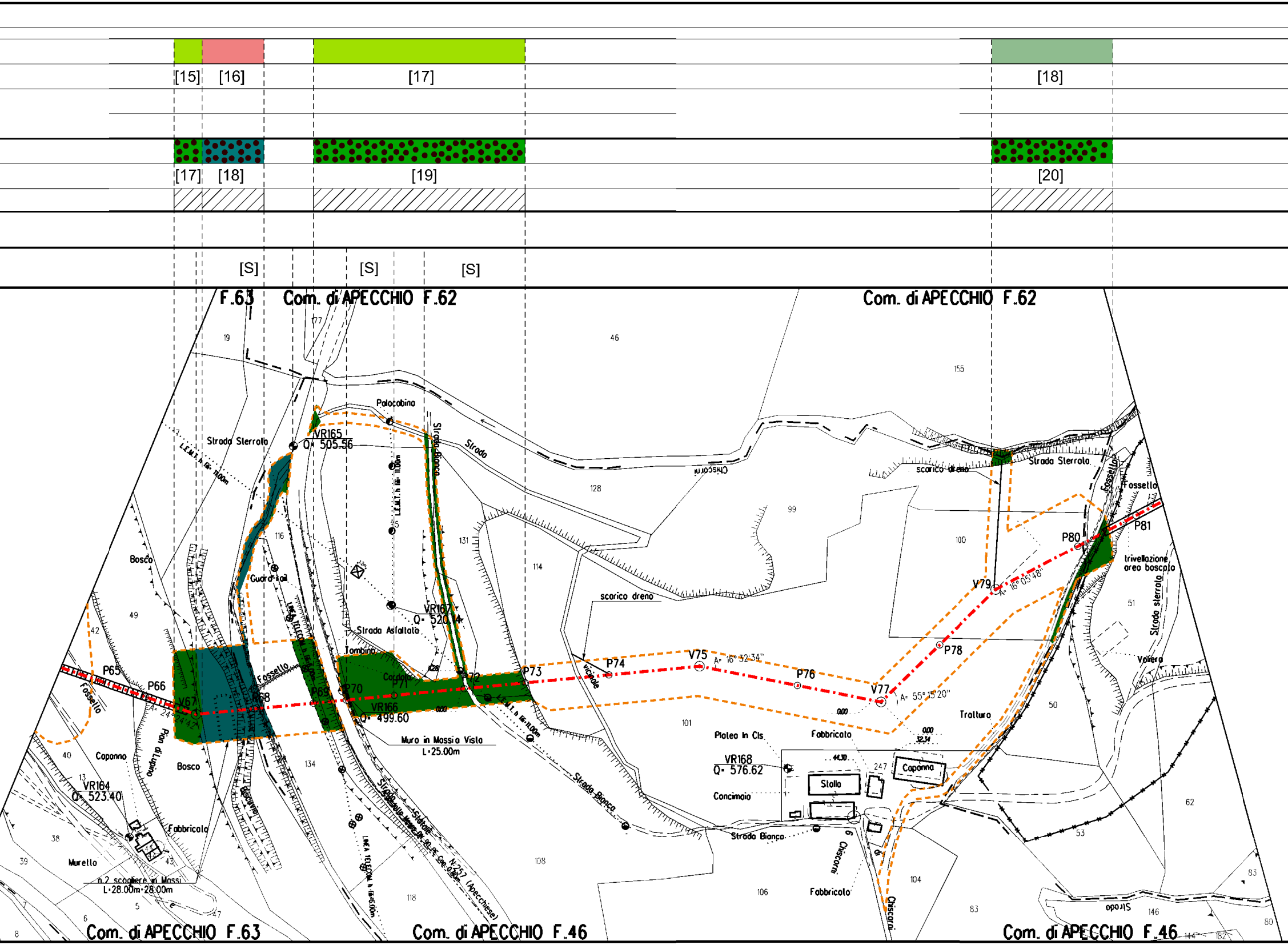
[15]
[16]
[17]
[18]
[17]
[18]
[19]
[20]
[S]
[S]
[S]
F.63
Com. di APECCHIO F.62
Com. di APECCHIO F.62
Strada Sterrata
L.E.M.T. h Gr. 11.00m
VR165
Q= 505.56
Palocabina
Strada
Strada Bianca
Chiscorni
scarico dreno
Strada Sterrata
Fossello
Fossello
P81
P80
trivellazione area boscata
V79
A= 16° 05'48"
Strada sterrata
Voliera
P78
V77
A= 55° 15'20"
P76
V75
A= 16° 32'34"
P74
vicinale
P73
scarico dreno
Strada Asfaltata
VR167
Q= 520.14
Guard-rail
Tombino
Cordolo
P72
P71
P70
P69
P68
VR166
Q= 499.60
Muro in Massi a Visto
L=25.00m
Fossello
P66
P65
V67
A= 24°44'42"
Fossello
Bosco
Bosco
Capanno
Pian di Lupino
VR164
Q= 523.40
Fabbricato
Murello
n.2 scogliere in Massi
L=28.00m+28.00m
Strada Statale N.257 (Apecchiese)
LINEA TELECOM h Gr.6.00m
L.E.M.T. h Gr. 11.00m
Strada Bianca
Trattura
Fabbricato
Platea in Cls
VR168
Q= 576.62
Stalla
Capanna
Concimaia
Strada Bianca
Chiscorni
Fabbricato
Com. di APECCHIO F.63
Com. di APECCHIO F.46
Com. di APECCHIO F.46
19
46
155
128
99
100
116
131
114
49
42
40
134
101
50
51
62
53
38
39
108
118
106
104
83
146
80
247

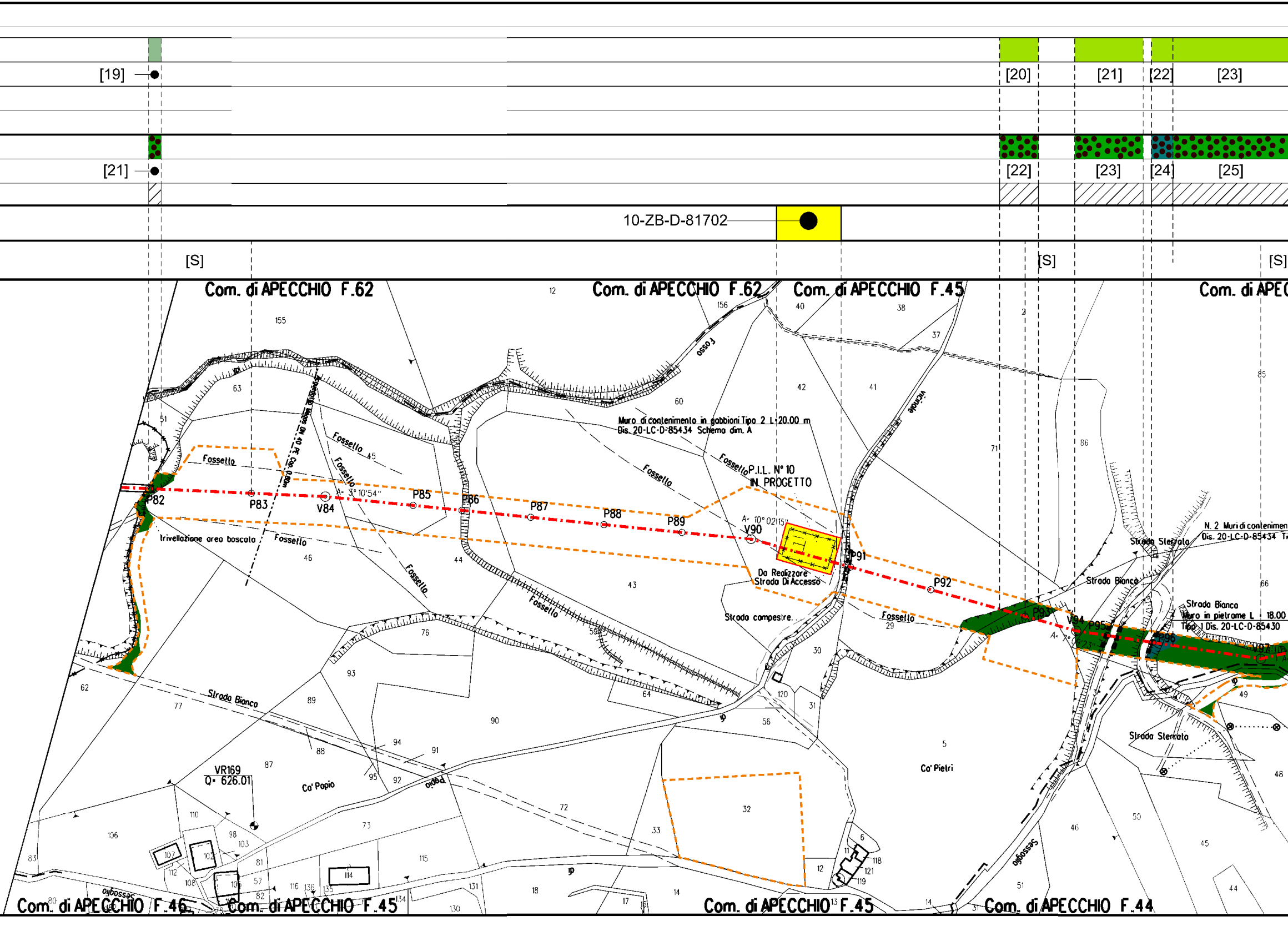
[19]
[20]
[21]
[22]
[23]
[21]
[22]
[23]
[24]
[25]
10-ZB-D-81702
[S]
[S]
[S]
Com. di APECCHIO F.62
Com. di APECCHIO F.62
Com. di APECCHIO F.45
Com. di APEC
Com. di APECCHIO F.46
Com. di APECCHIO F.45
Com. di APECCHIO F.45
Com. di APECCHIO F.44
Muro di contenimento in gabbioni Tipo 2 L=20.00 m
Dis. 20-LC-D-85434 Schema dim. A
P.I.L. N° 10
IN PROGETTO
Da Realizzare
Strada Di Accesso
Strada campestre
N. 2 Muri di contenimen
Dis. 20-LC-D-85434 Ti
Strada Sterrata
Strada Bianca
Strada Bianca
Muro in pietrame L = 18.00
Tipo 1 Dis. 20-LC-D-85430
Strada Sterrata
trivellazione area boscata
Fossello
Fossello
Fossello
Fossello
Fossello
Fossello
Fossello
Fossello
Fosso
Vicinale
Strada Bianca
Sessoglio
Sessoglio
Co' Papio
Ca' Pietri
VR169
Q= 626.01
A= 3° 10'54"
A= 10° 02'15"
P82
P83
V84
P85
P86
P87
P88
P89
V90
P91
P92
P93
V94
P95
P96
V97
155
12
156
40
38
37
2
85
63
51
60
42
41
71
86
45
46
44
43
76
59
64
30
120
31
56
5
29
62
77
93
89
90
88
87
94
91
95
92
72
73
106
110
98
103
81
57
82
107
102
112
108
105
114
115
116
136
135
134
131
130
18
17
14
33
32
12
11
118
121
119
6
13
14
51
46
50
45
44
48
49
66
83
80
78

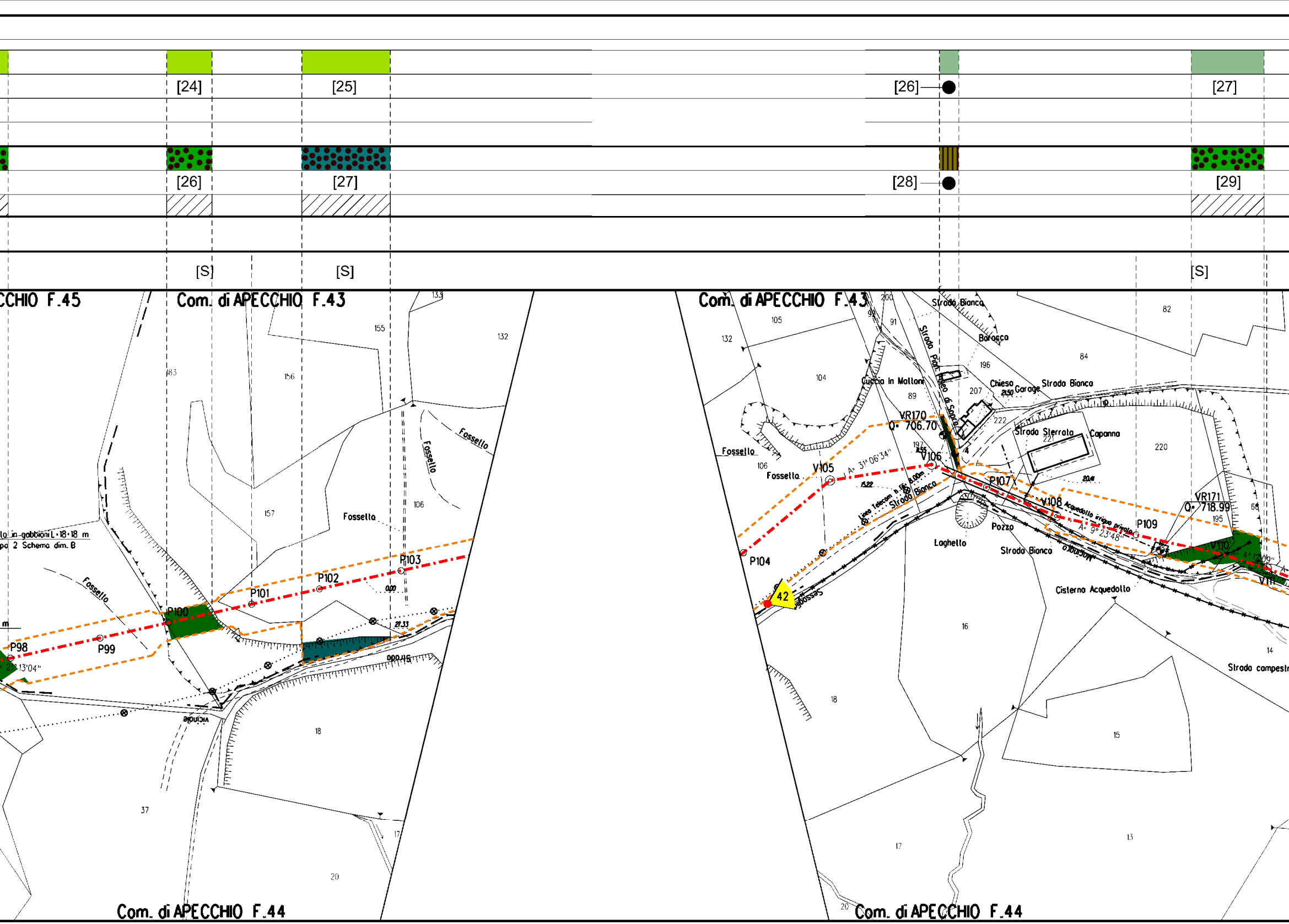
[24]
[25]
[26]
[27]
[26]
[27]
[28]
[29]
[S]
[S]
[S]
CCHIO F.45
Com. di APECCHIO F.43
Com. di APECCHIO F.43
Com. di APECCHIO F.44
Com. di APECCHIO F.44
lo in gabbioni L=18=18 m
po 2 Schema dim. B
Fossello
Fossello
Fossello
Fossello
Fossetta
Fossello
P98
P99
P100
P101
P102
P103
P104
P107
P109
V105
V106
V108
V110
V111
VR170
Q= 706.70
VR171
Q= 718.99
A= 31°06'34"
A= 9°23'48"
Strada Bianca
Strada Bianca
Strada Bianca
Strada Bianca
Strada Sterrata
Strada campestr
Barasca
Chiesa
Garage
Capanna
Laghetto
Pozzo
Cisterna Acquedotto
Acquedotto irriguo privato
Linea Telecom
Cuccia In Mattoni
42
vicinale
133
155
132
183
156
157
106
18
37
17
20
200
105
132
104
106
92
91
89
196
207
222
221
197
84
82
220
195
68
16
15
14
13
17
20
18

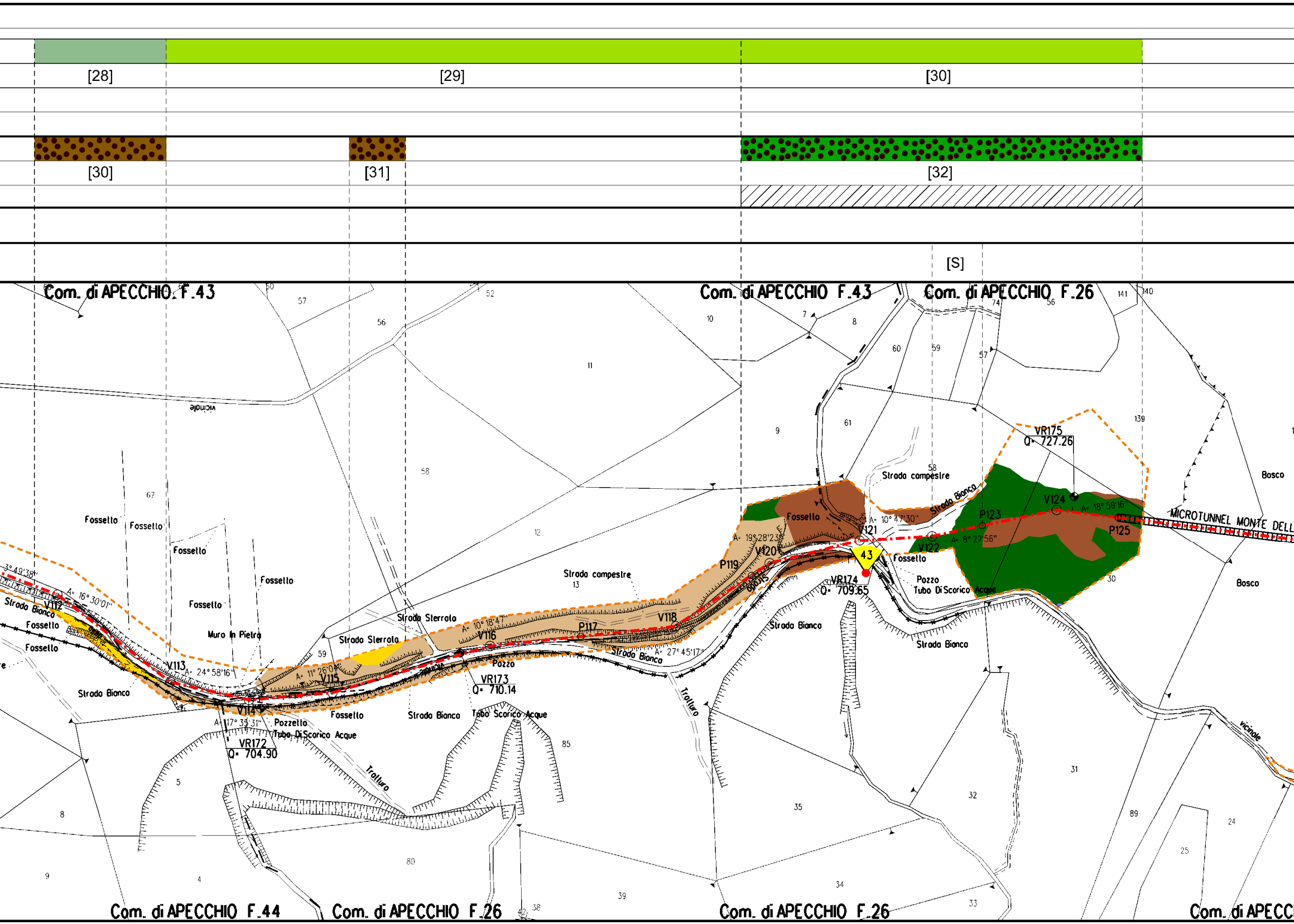
[28]
[29]
[30]
[30]
[31]
[32]
[S]
Com. di APECCHIO F.43
Com. di APECCHIO F.43
Com. di APECCHIO F.26
Com. di APECCHIO F.44
Com. di APECCHIO F.26
Com. di APECCHIO F.26
Com. di APECC
MICROTUNNEL MONTE DELL
VR175
Q= 727.26
VR174
Q= 709.65
VR173
Q= 710.14
VR172
Q= 704.90
43
V112
V113
V114
V115
V116
P117
V118
P119
V120
V121
V122
P123
V124
P125
A= 16° 30'01"
A= 24° 58'16"
A= 17° 35'31"
A= 11° 26'04"
A= 10° 18'47"
A= 27° 45'17"
A= 19° 28'23"
A= 10° 47'30"
A= 8° 22'56"
A= 18° 59'16"
3° 49'38"
Strada Bianca
Strada Sterrata
Strada campestre
Fossello
Muro in Pietra
Pozzo
Pozzetto
Tubo Di Scarico Acque
Tratturo
Bosco
vicinale

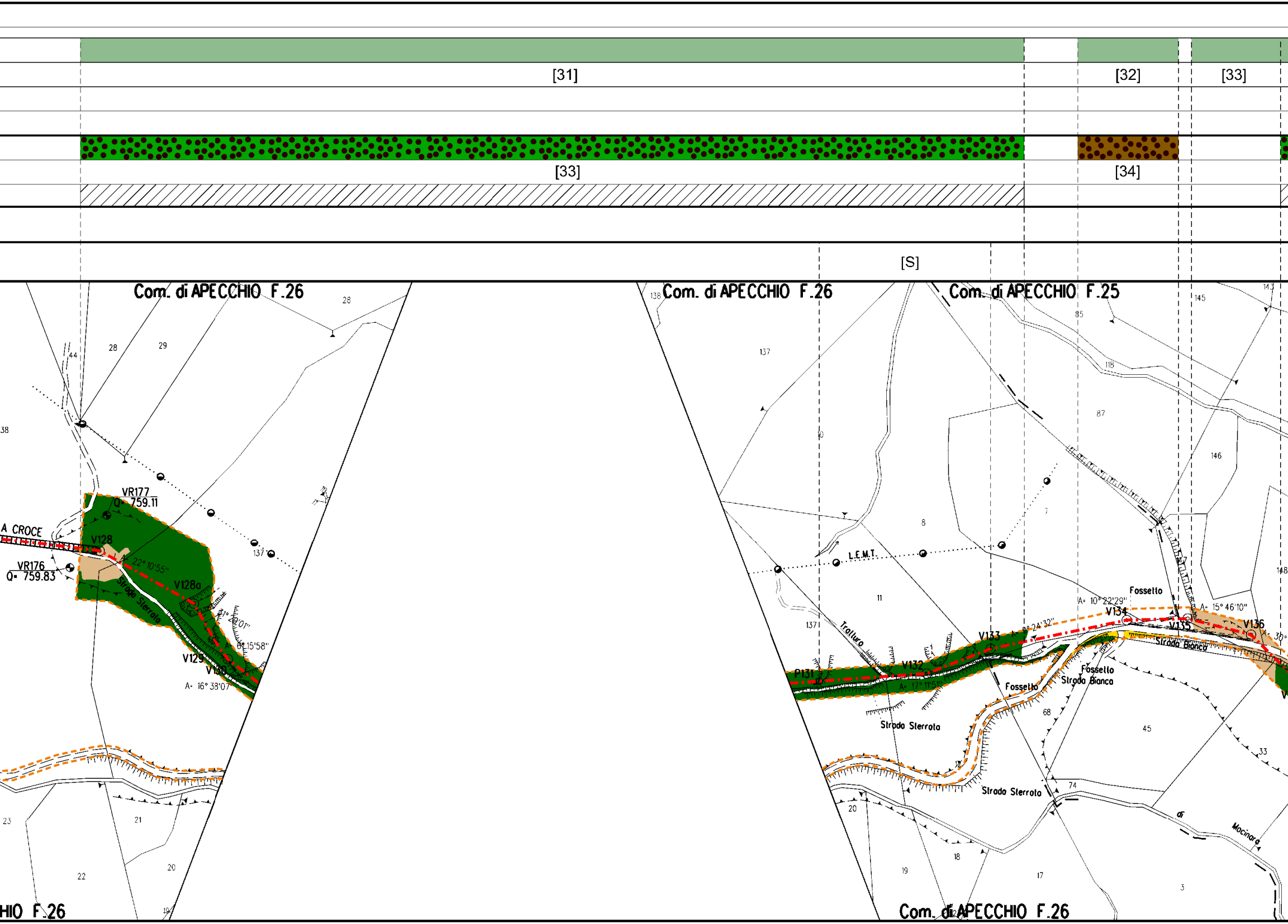
[31]
[32]
[33]
[33]
[34]
[S]
Com. di APECCHIO F.26
Com. di APECCHIO F.26
Com. di APECCHIO F.25
Com. di APECCHIO F.26
HIO F.26
A CROCE
VR177
Q= 759.11
VR176
Q= 759.83
V128
V128a
V129
V130
A= 22° 10'55"
A= 16° 38'07"
A= 6° 15'58"
Strada Sterrata
P131
V132
V133
V134
V135
V136
A= 17° 11'51"
A= 10° 22'29"
A= 15° 46'10"
L.E.M.T.
Trallura
Fossetto
Fossetto
Fossetto
Strada Bianca
Strada Bianca
Strada Sterrata
Strada Sterrata
di Mocinaro
28
29
44
38
137
138
145
143
146
148
85
118
87
8
7
11
10
68
45
33
74
20
19
18
17
3
23
21
22
20

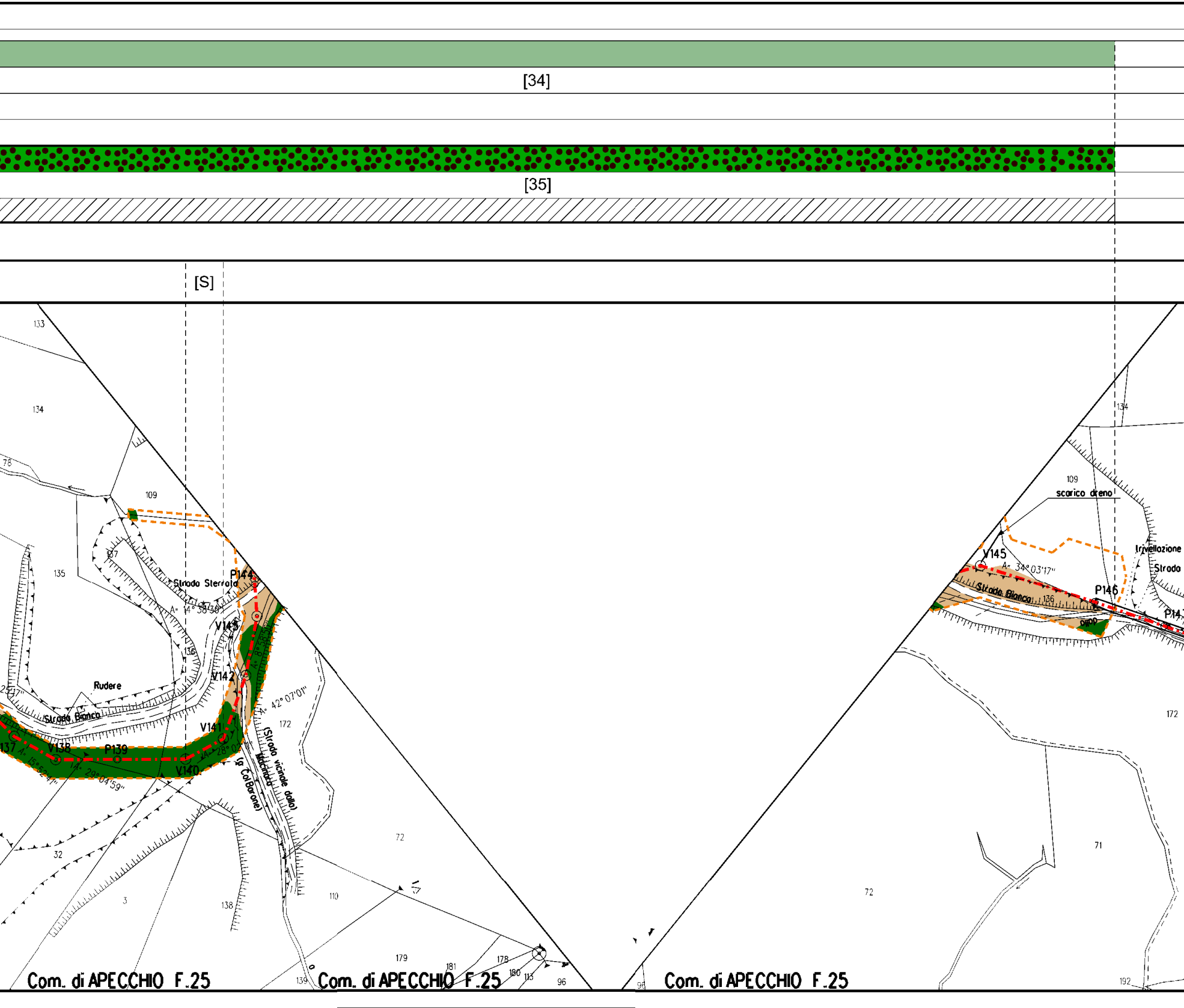
[34]
[35]
[S]
133
134
78
109
137
135
Strada Sterrata
P144
A= 14° 38'30"
V143
136
V142
A= 8° 58'50"
Rudere
Strada Bianca
A= 42° 07'01"
172
V141
137
V138
P139
V140
A= 15° 52'47"
A= 29° 04'59"
A= 28° 02'
(Strada vicinale dalla Macinara)
(g Col Barone)
32
72
3
138
110
179
181
178
180
113
96
139
Com. di APECCHIO F.25
Com. di APECCHIO F.25
134
109
scarico dreno
Trivellazione
Strada
V145
A= 34° 03'17"
Strada Bianca
136
P146
P14
fosso
172
71
72
95
192
Com. di APECCHIO F.25

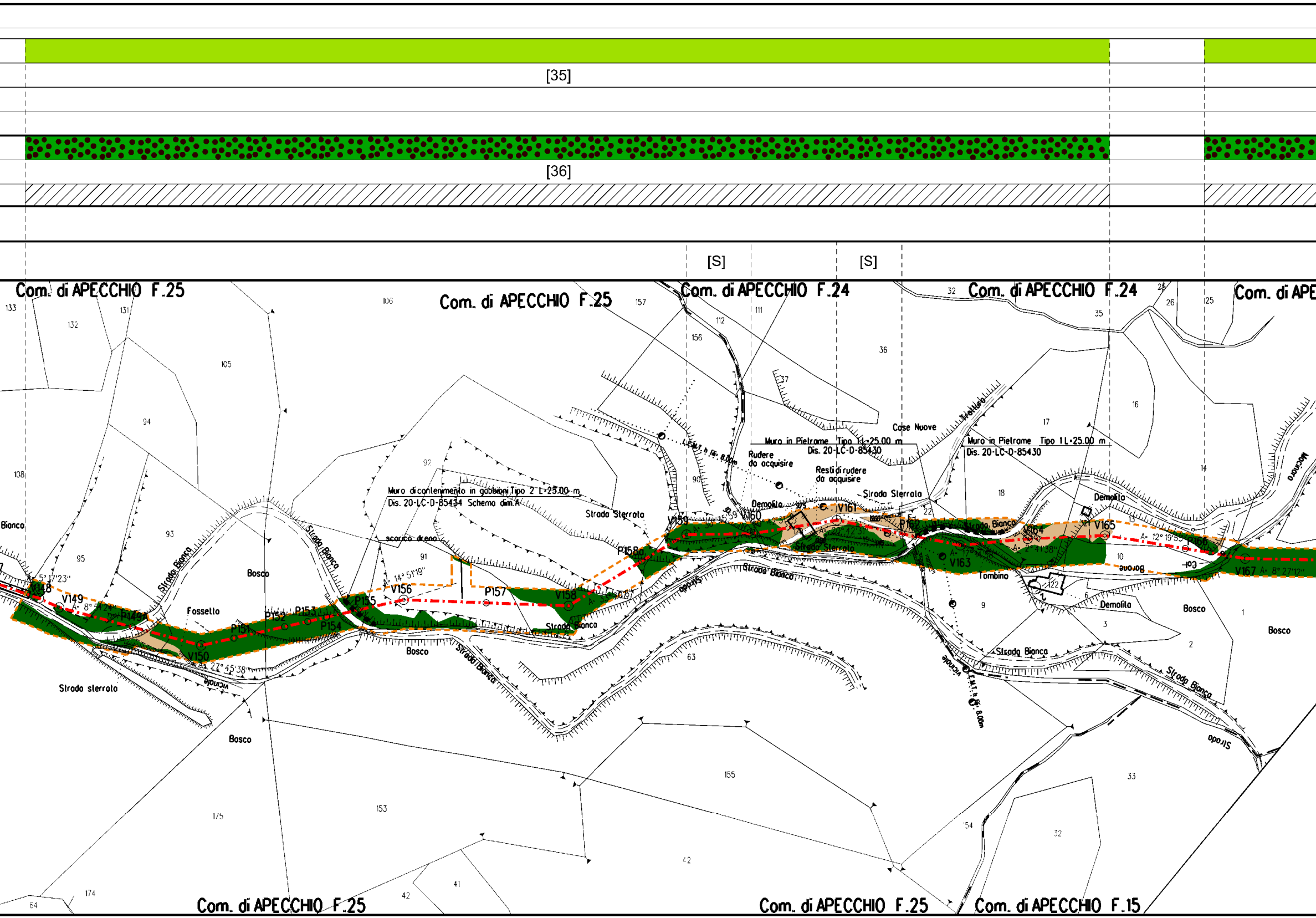

[35]
[36]
[S]
[S]
Com. di APECCHIO F.25
Com. di APECCHIO F.25
Com. di APECCHIO F.24
Com. di APECCHIO F.24
Com. di APE
Com. di APECCHIO F.25
Com. di APECCHIO F.25
Com. di APECCHIO F.15
Muro di contenimento in gabbioni Tipo 2 L=25.00 m
Dis. 20-LC-D-85434 Schema dim. A
Muro in Pietrame Tipo 1L=25.00 m
Dis. 20-LC-D-85430
Muro in Pietrame Tipo 1 L=25.00 m
Dis. 20-LC-D-85430
Rudere da acquisire
Resti di rudere da acquisire
Cose Nuove
Demolita
Demolito
Demolita
Strada Sterrata
Strada Sterrata
Strada Sterrata
Strada sterrata
Strada Bianca
Strada Bianca
Strada Bianca
Strada Bianca
Strada Bianca
Strada Bianca
Strada
scarico dreno
Fossetto
Bosco
Bosco
Bosco
Bosco
Bosco
Bosco
Tombino
Vicinale
Vicinale
Bianco
Trattura
V148
V149
P149A
V150
P151
P152
P153
P154
P155
V156
P157
V158
P158a
V159
V160
V161
P162
V163
V164
V165
P166
V167
A= 5°17'23"
A= 8°14'24"
A= 27°45'38"
A= 14°51'19"
A= 12°19'55"
A= 8°27'12"
A= 2°41'38"
A= 30°42'3"
133
132
131
106
157
105
94
108
95
93
92
91
90
156
112
111
36
37
32
35
25
26
125
16
17
18
14
13
10
22
9
122
6
3
2
1
63
155
153
175
174
64
42
41
42
154
32
33

[36]

[37]

[S]


CCHIO (PU) F.24
CITTA' DI CAST.
(PG) F.16
F.15
Strada
vicinale
Strada
83
61
24
5
49
4
da
P168
P169
Bosco
Com. di CITTA' DI CASTELLO F.15
507
510
515
517
61
511
vicinale
49
V170

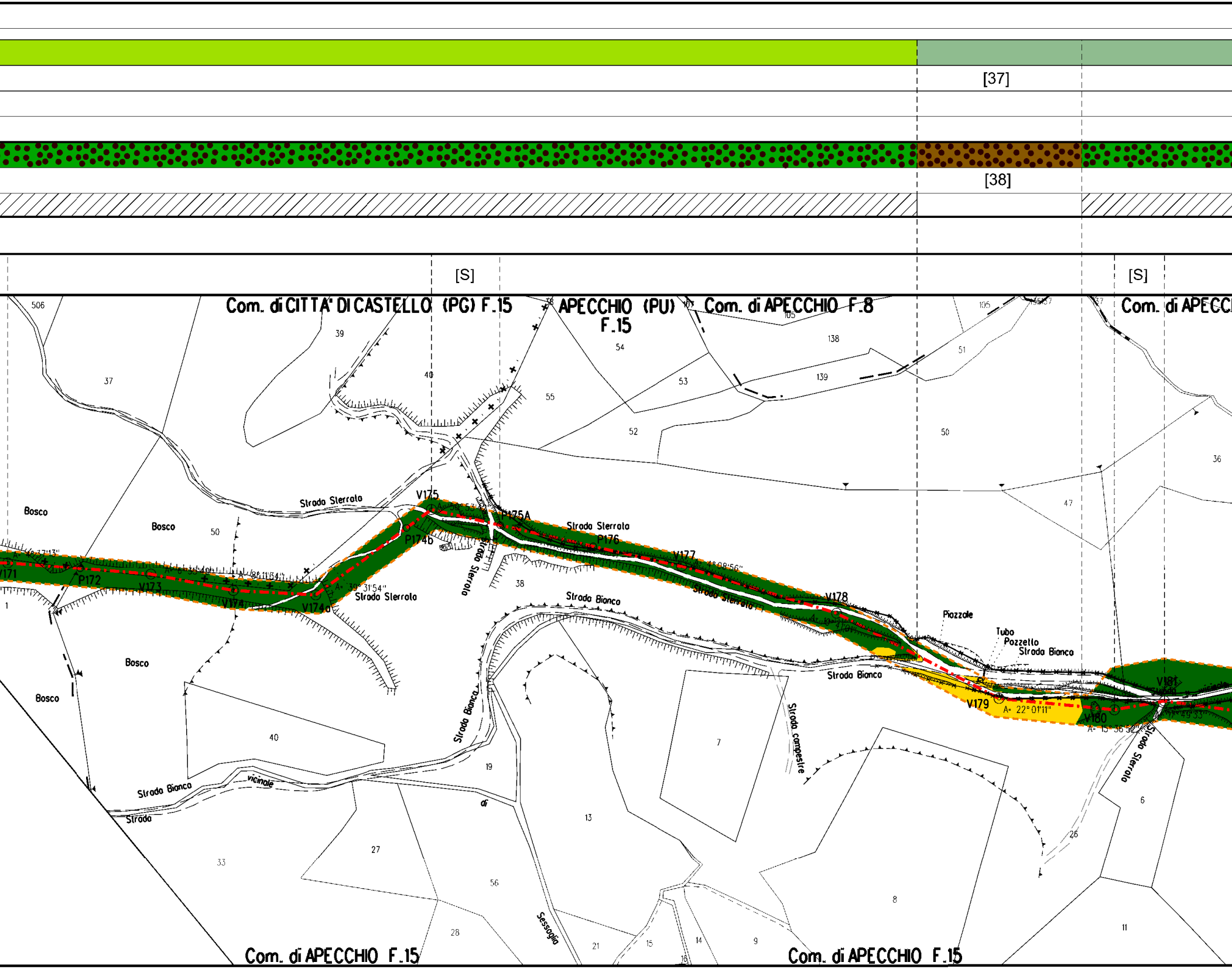
[37]
[38]
[S]
[S]
Com. di CITTA' DI CASTELLO (PG) F.15
APECCHIO (PU) F.15
Com. di APECCHIO F.8
Com. di APECC
Com. di APECCHIO F.15
Com. di APECCHIO F.15
Bosco
Bosco
Bosco
Bosco
Strada Sterrata
Strada Sterrata
Strada Sterrata
Strada Sterrata
Strada Sterrata
Strada Bianca
Strada Bianca
Strada Bianca
Strada Bianca
Strada Bianca
Strada campestre
Strada vicinale di Sessoglia
Piazzale
Tubo
Pozzetto
V171
P172
V173
V174
V174a
P174b
V175
P175A
P176
V177
V178
V179
V180
V181
A= 22° 01'11"
A= 39° 31'54"
A= 46°08'56"
506
39
37
40
55
54
53
52
138
139
105
51
50
47
36
50
38
1
40
19
13
7
26
6
33
27
56
28
21
15
14
9
8
11

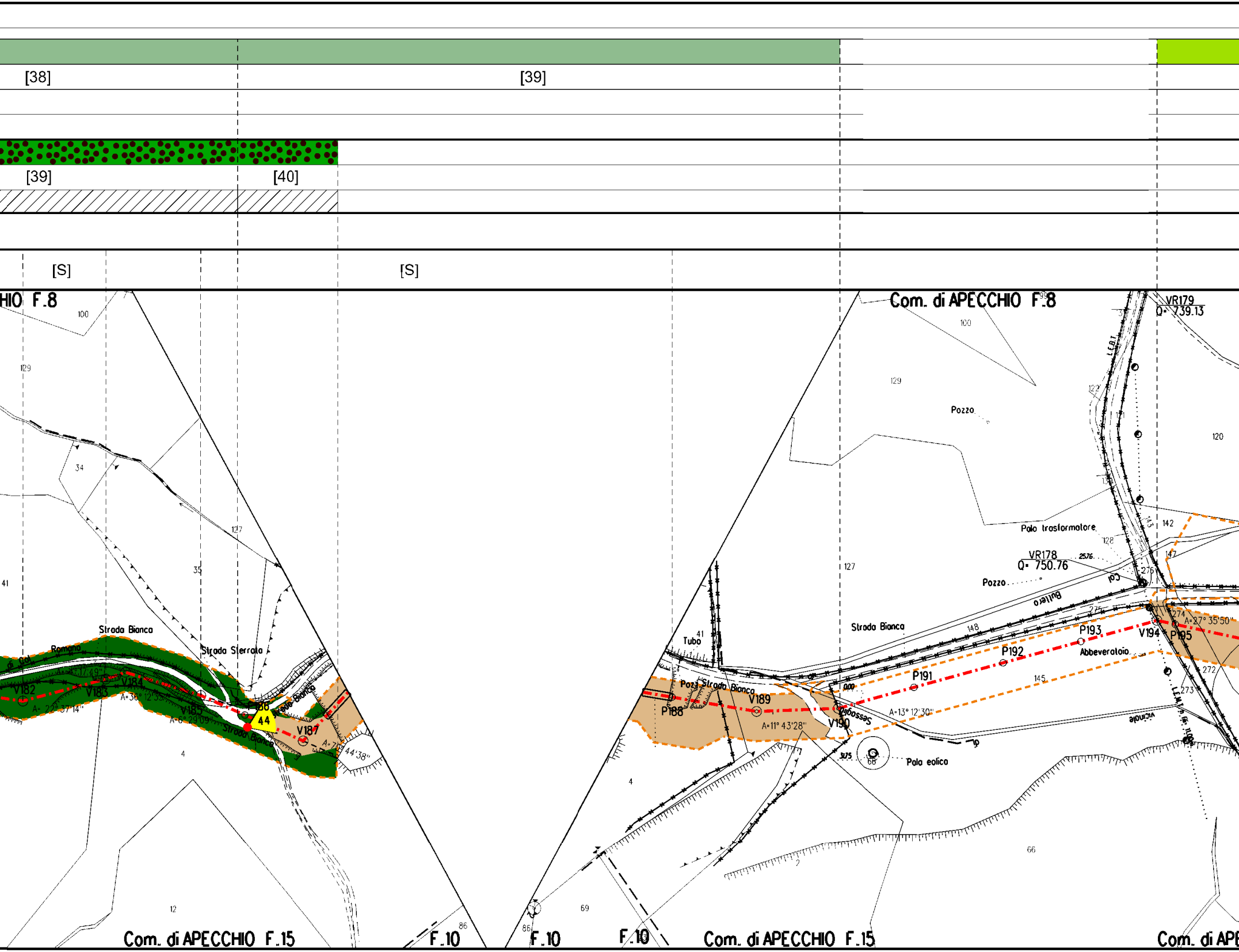
[38]
[39]
[39]
[40]
[S]
[S]
HIO F.8
Com. di APECCHIO F.8
VR179
Q= 739.13
VR178
Q= 750.76
Strada Bianca
Romana
Strada Sterrata
Strada Bianca
V182
V183
V184
V185
V186
V187
44
A= 22°37'14"
A=36°12'33"
A=6°29'09"
44°38"
Tubo
Pozzo
Pozzo
Polo trasformatore
Col Bullero
Strada Bianca
P188
V189
V190
P191
P192
P193
V194
P195
A=11° 43'28"
A=13° 12'30"
A=27° 35'50"
Abbeveratoio
Polo eolico
Vicinale
L.E.B.T.
Com. di APECCHIO F.15
F.10
F.10
F.10
Com. di APECCHIO F.15
Com. di APE

[40]

[S]

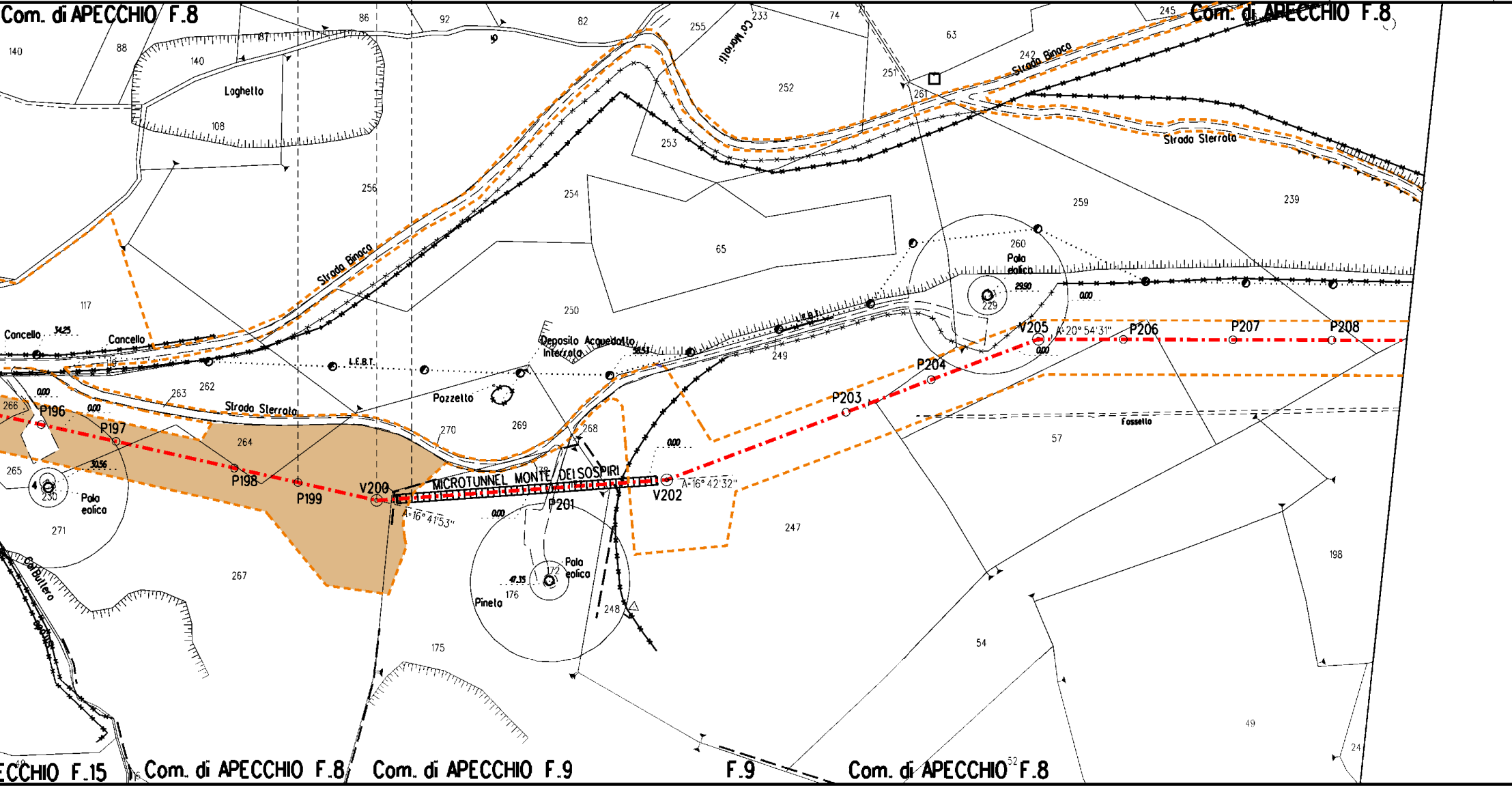
Com. di APECCHIO F.8
Com. di APECCHIO F.8
Loghetto
Strada Binaca
Strada Binaca
Strada Sterrata
Strada Sterrata
Ca' Moroli
Concello
Concello
L.E.B.T.
L.E.B.T.
Deposito Acquedotto Interrato
Pozzetto
Pala eolica
Pala eolica
Pala eolica
Fossetto
Pineto
Ca' Buttero
MICROTUNNEL MONTE DEI SOSPIRI
P196
P197
P198
P199
V200
P201
V202
P203
P204
V205
P206
P207
P208
A=16° 41'53"
A=16° 42'32"
A=20° 54'31"
34.25
30.56
29.90
47.35
0.00
Com. di APECCHIO F.15
Com. di APECCHIO F.8
Com. di APECCHIO F.9
F.9
Com. di APECCHIO F.8

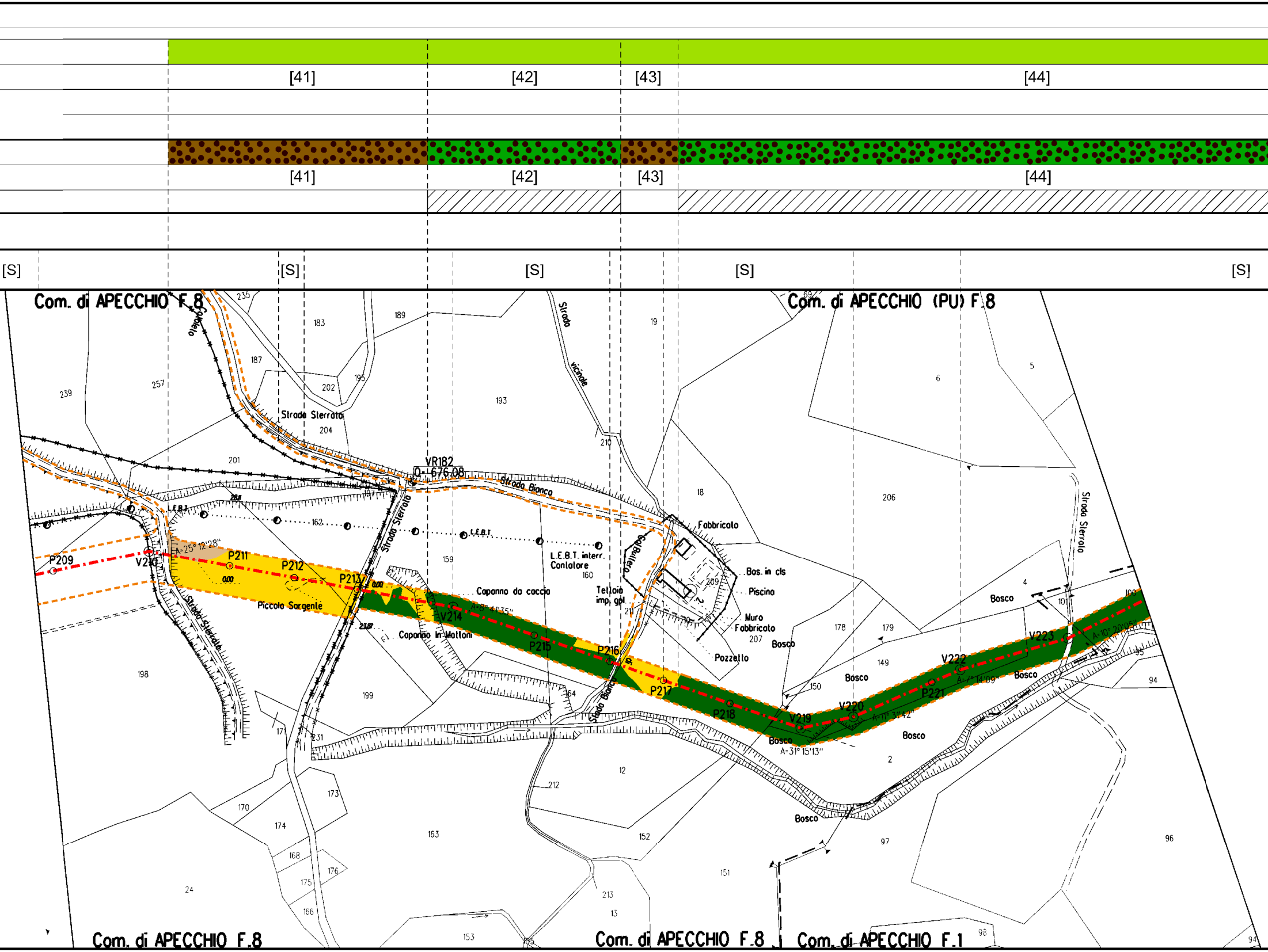
[41]
[42]
[43]
[44]
[41]
[42]
[43]
[44]
[S]
[S]
[S]
[S]
[S]
Com. di APECCHIO F.8
Com. di APECCHIO (PU) F.8
Strada Sterrata
Strada vicinale
VR182
Q=676.08
Strada Bianca
L.E.B.T.
L.E.B.T. interr.
Contatore
Fabbricato
Bos. in cls
Piscina
Muro Fabbricato
Pozzetto
Tettoia imp. gpl
Capanno da caccia
Capanno in Mattoni
Piccola Sorgente
Strada Sterrata
Strada Bianca
Bosco
P209
V210
P211
P212
P213
V214
P215
P216
P217
P218
V219
V220
P221
V222
V223
A=25° 12'28"
A=8° 41'35"
A=31° 15'13"
A=11° 31'42"
A=7° 14'09"
A=10° 20'05"
Com. di APECCHIO F.8
Com. di APECCHIO F.8
Com. di APECCHIO F.1
239
257
235
183
189
187
202
195
204
193
201
210
19
18
206
6
5
69
162
159
160
209
4
101
100
95
94
178
179
149
150
207
198
199
171
231
164
12
212
2
97
96
170
173
174
163
152
151
168
175
176
166
24
153
155
213
13
98
94

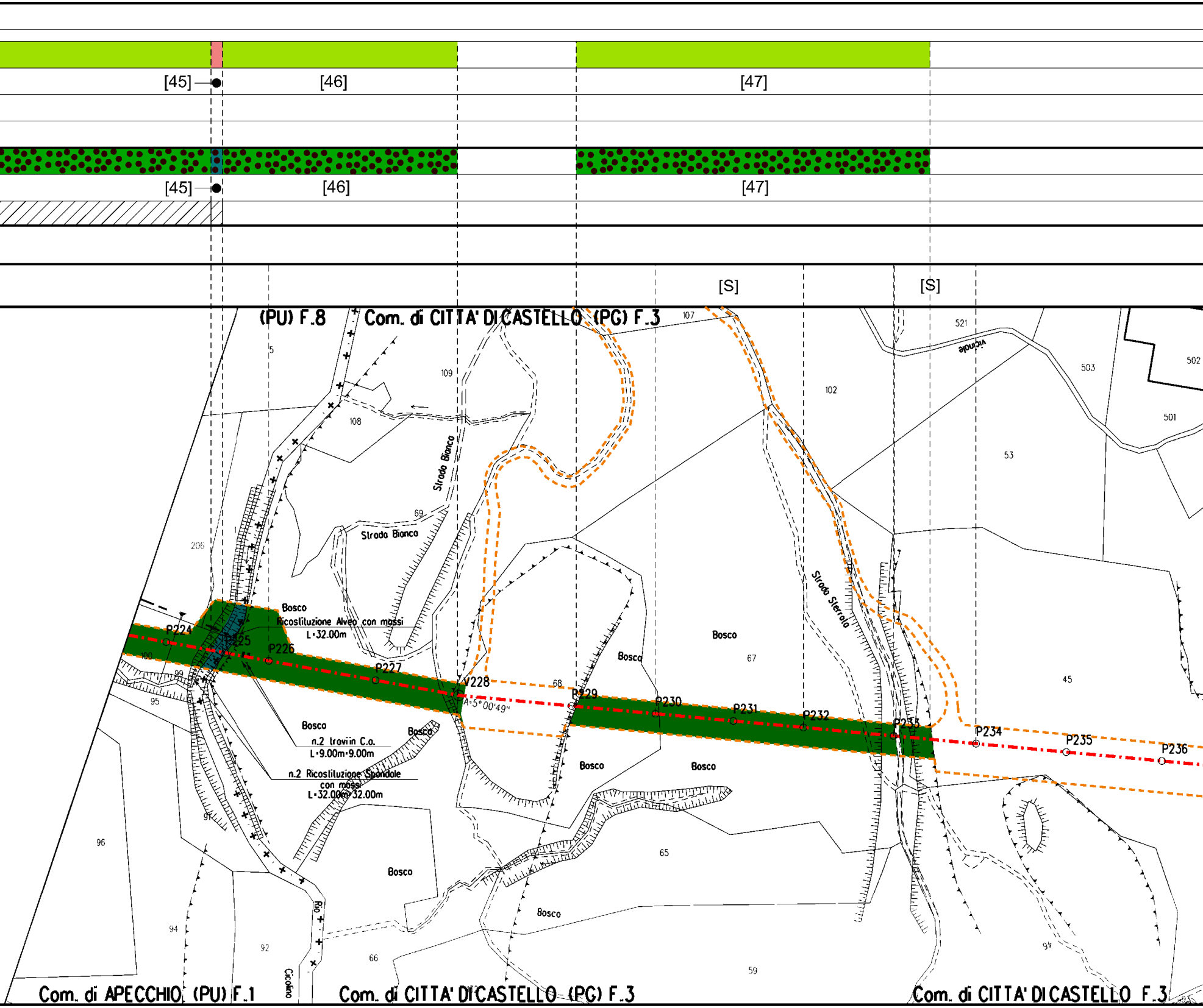
[45]
[46]
[47]
[45]
[46]
[47]
[S]
[S]
(PU) F.8
Com. di CITTA' DI CASTELLO (PG) F.3
107
521
vicinale
503
502
501
5
109
108
102
53
Strada Bianca
69
Strada Bianca
206
1
Bosco
Ricostituzione Alveo con massi
L=32.00m
P224
P225
P226
P227
V228
4°5°00'49"
68
P229
P230
P231
P232
P233
P234
P235
P236
Bosco
Bosco
67
Strada Sterrata
45
100
99
95
Bosco
n.2 traverse C.a.
L=9.00m-9.00m
Bosco
n.2 Ricostituzione Spondale
con massi
L=32.00m-32.00m
Bosco
Bosco
91
96
Bosco
65
Bosco
94
92
Rio
Cicogno
66
59
94
Com. di APECCHIO (PU) F.1
Com. di CITTA' DI CASTELLO (PG) F.3
Com. di CITTA' DI CASTELLO F.3

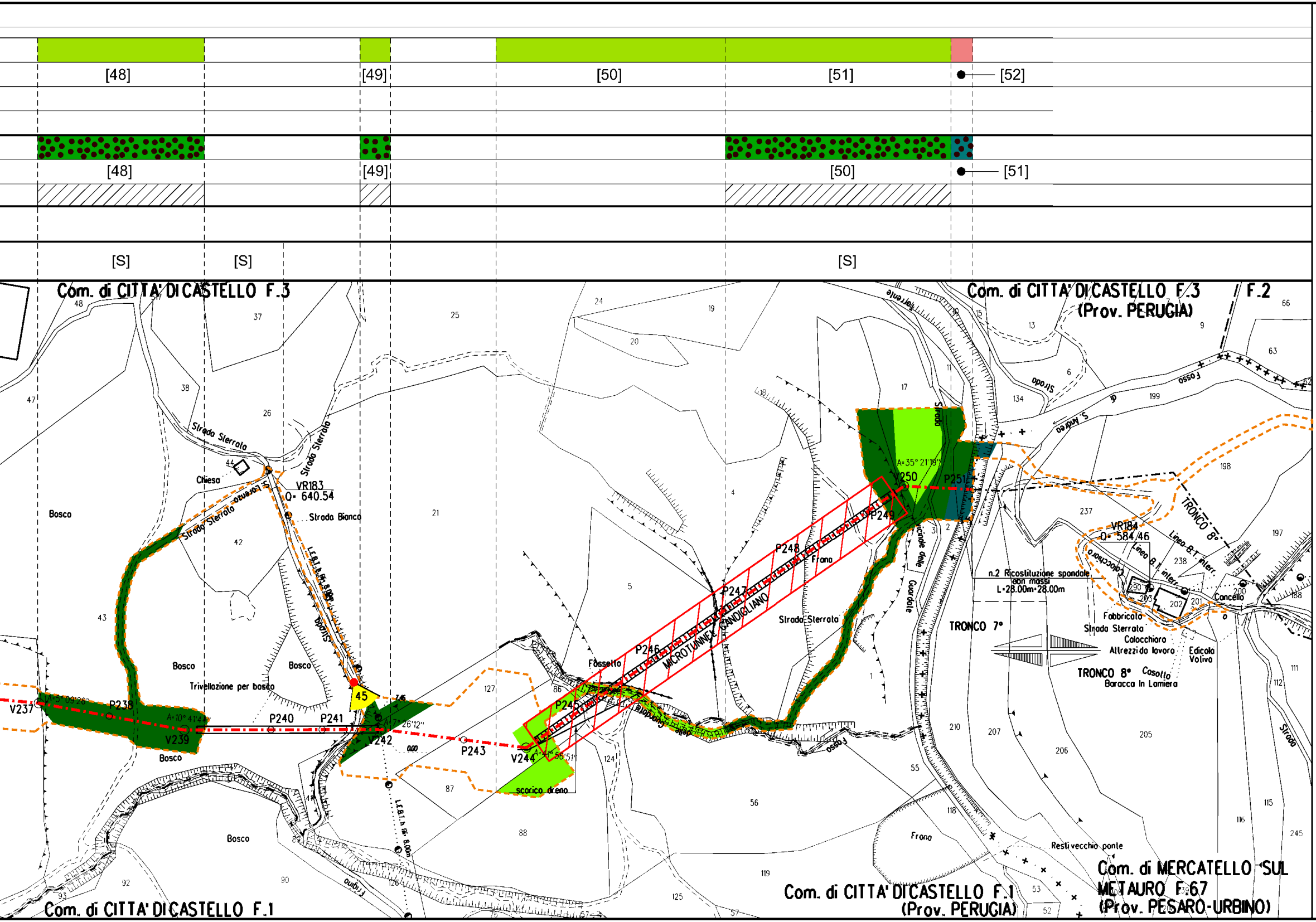
[48]
[49]
[50]
[51]
[52]
[48]
[49]
[50]
[51]
[S]
[S]
[S]
Com. di CITTA' DI CASTELLO F.3
Com. di CITTA' DI CASTELLO F.3
(Prov. PERUGIA)
F.2
Strada Sterrata
Strada Sterrata
Strada Sterrata
Chiesa
S. Lorenzo
VR183
Q= 640.54
Strada Bianca
Bosco
Bosco
Bosco
Bosco
Bosco
Trivellazione per bosco
L.E.B.T. h= fili 8.00m
V237
P238
V239
P240
P241
V242
P243
V244
P245
P246
P247
P248
P249
V250
P251
45
A=5°09'26"
A=10°41'44"
A=17°26'12"
A=35°21'19"
scarico dreno
Fossetto
MICROTUNNEL CANDIGLIANO
Frana
Frana
Strada Sterrata
Guardole
TRONCO 7°
TRONCO 8°
VR184
Q= 584.46
n.2 Ricostituzione spondale con massi
L=28.00m-28.00m
Linea B.T. interr.
Linea B.T. interr.
Colocchiaro
Fabbricato
Strada Sterrata
Calocchiaro
Attrezzi da lavoro
Edicola Votiva
Casotto
Baracca In Lamiera
Concello
Resti vecchio ponte
Torrente
Strada S. Andrea
Fosso
Com. di MERCATELLO SUL METAURO F.67
(Prov. PESARO-URBINO)
Com. di CITTA' DI CASTELLO F.1
(Prov. PERUGIA)
Com. di CITTA' DI CASTELLO F.1
Frigino

LEGENDA

▭	Aree di occupazione temporanea
🟨	Impianti in progetto
-·-·-·-·-	Metanodotto in progetto
◎ V1	Vertice
xx	Coni di ripresa fotografici
○ P2	Picchetto
—·—·—·—	Gasdotti Snam in esercizio

LEGENDA FORMAZIONI VEGETAZIONALI INTERFERITE

🟩	Boschi a dominanza Quercus cerris
🟨	Formazioni arbustive di mantello a Spartium junceum
🟦	Foreste mediterranee ripariali a Populus sp.
🟧	Filare a cerro
🟫	Praterie xeriche
🟩	Praterie aperte discontinue
🟩	Vegetazione erbacea postcolturale
🟫	Praterie mesiche a Bromopsis erecta
⬛	Filare a conifere

Nota: Fogli Catastali aggiornati a Settembre 2022

LEGENDA FORMAZIONI VEGETAZIONALI DI RIPRISTINO

🟩	Ripristino di Filari arborei e/o arbustivi
🟩	Ripristino di boschi mesofili a dominanza Quercus cerris
🟫	Ripristino di formazioni arbustive e di mantello termo-xerofile
🟦	Ripristino di vegetazione ripariale
[X]	n. Scheda di dettaglio rimboschimento

LEGENDA METODOLOGIE DI INERBIMENTO

🟥	Semina di tipo A
🟩	Semina di tipo B
🟩	Semina di tipo C
[X]	n. Scheda di dettaglio inerbimento

LEGENDA METODOLOGIE DI RIPRISTINO

▦	Ripristino diffuso
▥	Ripristino a filare
[S]	SALVAGUARDIA PIANTE IN PISTA
▨	AREA TARTUFIGENA

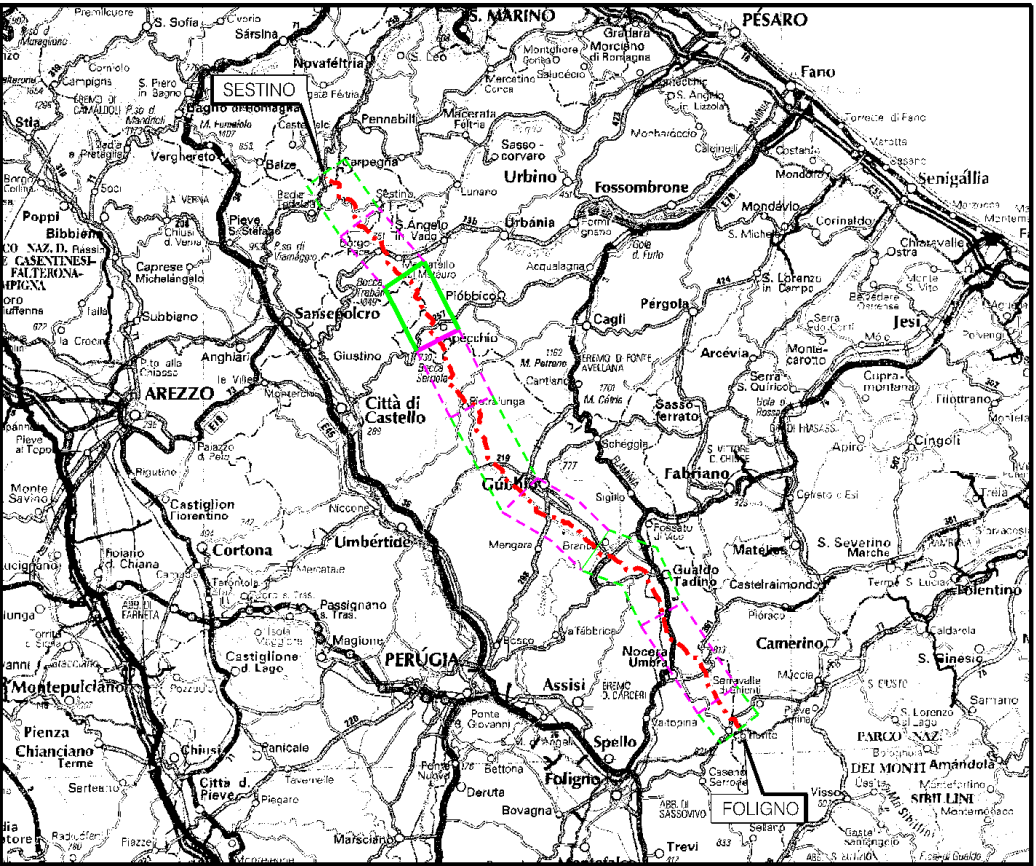
SESTINO
FOLIGNO
S. MARINO
PESARO
Fano
Senigallia
Novafeltria
Pennabilli
Carpegna
Urbino
Fossombrone
Urbania
Piobbico
Apecchio
Pietralunga
Cagli
Pergola
Arcevia
Jesi
Sansepolcro
AREZZO
Città di Castello
Gubbio
Fabriano
Umbertide
Cortona
Castiglion Fiorentino
Gualdo Tadino
Camerino
Matelica
S. Severino Marche
Tolentino
Cingoli
Nocera Umbra
PERUGIA
Assisi
Spello
Foligno
Trevi
Montepulciano
Chianciano Terme
Castiglione del Lago
Magione
Passignano s. Trasimeno
Deruta
Bevagna
Marsciano
Anghiari
Monterchi
Sassoferrato
Sigillo
Fossato di Vico
Serravalle di Chienti
Visso
Città d. Pieve
Chiusi
Pienza

COROGRAFIA Scala 1:800.000

Nei Comuni di APECCHIO,CITTA' DI CASTELLO,PIETRALUNGA

FERRINI FRANCESCO
2023.12.18 12:53:07
CN=FERRINI FRANCESCO
C=IT
2.5.4.4=FERRINI
2.5.4.42=FRANCESCO
RSA/2048 bits

Rev	DATA	DESCRIZIONE	ELABORATO	VERIFICATO	APPROVATO AUTORIZZATO
1	14/12/2023	EMISSIONE PER PERMESSI	G.BERTERA	F.VITALI G.COTTI	A.BRUNI C.BRIA
0	14/11/2023	EMISSIONE PER COMMENTI	G.BERTERA	F.VITALI G.COTTI	A.BRUNI C.BRIA

snam

PROGETTISTA T.EN TECHNIP ENERGIES techfem

Rif.TPIT: 2295-207-DW-1424-01

COMMESSA NQ/R22357

CODICE TECNICO 21377

METANODOTTO FOLIGNO - SESTINO
DN 1200 mm (48") DP 75 bar

DIS. N 10-ZB-39E-81701

7° TRONCO PIETRALUNGA - CITTA' DI CASTELLO

PLANIMETRIA CATASTALE CON INDIVIDUAZIONE DELLE TIPOLOGIE FORESTALI E RIPRISTINO VEGETAZIONALE

REVISIONE 1

FG 1 DI 1

SCALA 1:2000

DOCUMENTO DI PROPRIETA' Snam Rete Gas. LA SOCIETA' TUTELERA' I PROPRI DIRITTI IN SEDE CIVILE E PENALE A TERMINI DI LEGGE.