



REGIONE
SARDEGNA



COMUNE DI
PUTIFIGARI



COMUNE DI
ITTIRI



PROVINCIA DI
SASSARI

PROGETTO DEFINITIVO

Impianto di produzione di energia elettrica da fonte eolica "Monte Rosso" con potenza di immissione in rete pari a 92.4 MW e relative opere connesse da realizzarsi nei comuni di Putifigari ed Ittiri (SS)

Titolo elaborato

Catalogo del dettaglio della ricognizione

Codice elaborato

F0529FT09A

Scala

1:5.000

Riproduzione o consegna a terzi solo dietro specifica autorizzazione.

Progettazione



F4 ingegneria srl

Via Di Giura - Centro direzionale, 85100 Potenza
Tel: +39 0971 1944797 - Fax: +39 0971 55452
www.f4ingegneria.it - f4ingegneria@pec.it

Il Direttore Tecnico
(ing. Giovanni Di Santo)



Gruppo di lavoro

Dott. For. Luigi ZUCCARO
Ing. Giuseppe MANZI
Ing. Alessandro Carmine DE PAOLA
Ing. Flavio TRIANI
Ing. Gerardo SCAVONE
Ing. Monica COIRO
Ing. Simone LOTITO
Arch. Gaia TELESCA



Società certificata secondo le norme UNI-EN ISO 9001:2015 e UNI-EN ISO 14001:2015 per l'erogazione di servizi di ingegneria nei settori: civile, idraulica, acustica, energia, ambiente (settore IAF: 34).

Consulenze specialistiche

ARCHEOLOGIA

Archeoservizi srl

Via A. Moro b/3
82021 Apice (BN)
info@archeoservizi.org
archeoservizi@pec.it



Committente



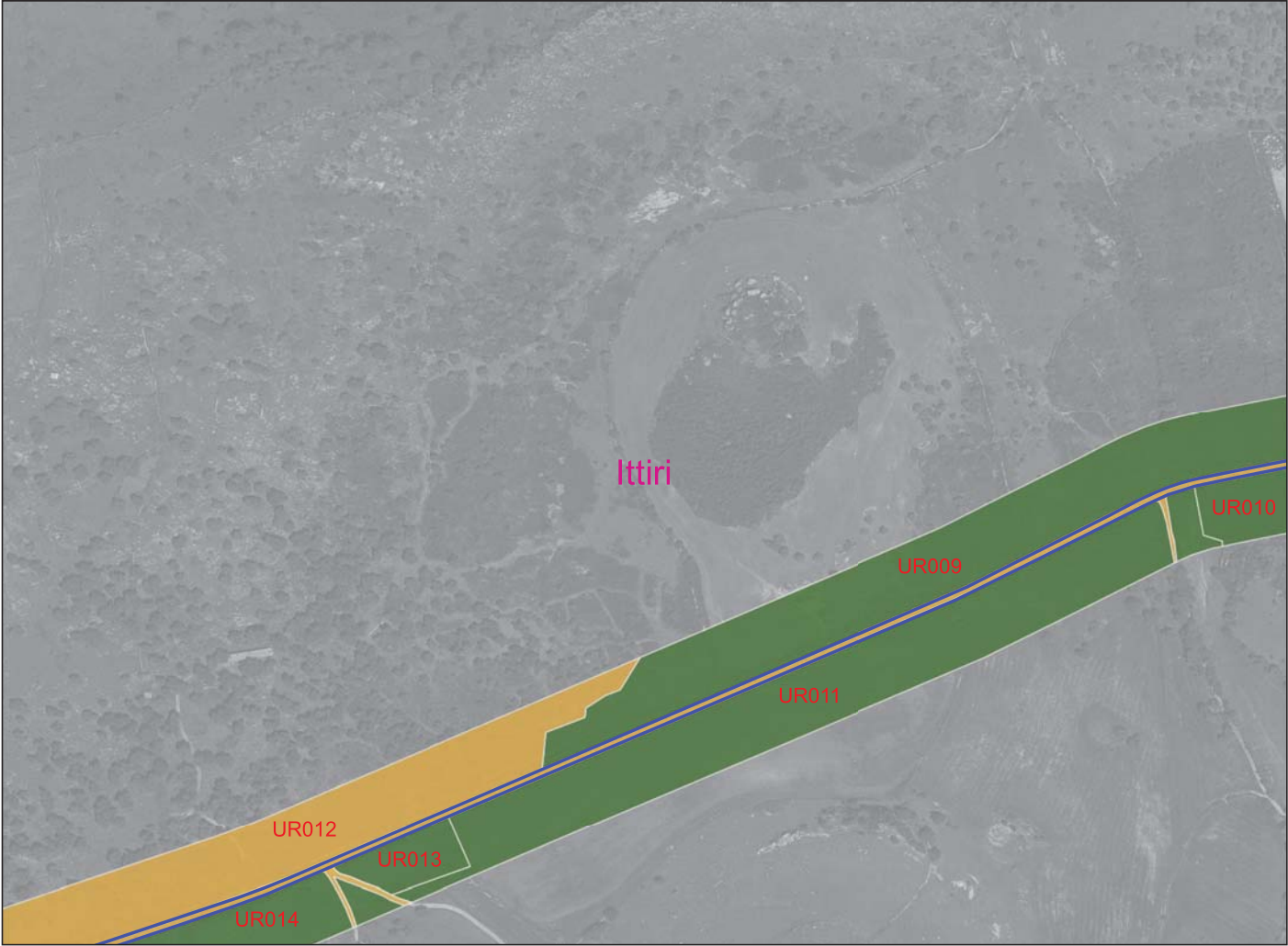
wpd Monte Rosso S.r.l.

Viale Regina Margherita 33, 09124 Cagliari (CA)

Data	Descrizione	Redatto	Verificato	Approvato
Dicembre 2023	Prima emissione	ARCHEOSERVIZI	ADP	GDS

Visibilità del suolo: 1

Copertura del suolo: superficie artificiale - Rete stradale, sterrato e aree edificate.



Legenda

RICOGNIZIONI E SCAVI


D_RCG_multipolygon (visibilità) [135]

- 0 (area non accessibile) [41]
- 1 [31]
- 2 [57]
- 3 [5]

COMUNI

Comuni_WGS84

Google Satellite



Visibilità del suolo: 0 (area non accessibile)

Copertura del suolo: superficie artificiale - SE



Legenda

RICOGNIZIONI E SCAVI


D_RCG_multipolygon (visibilità) [135]

- 0 (area non accessibile) [41]
- 1 [31]
- 2 [57]
- 3 [5]

COMUNI

Comuni_WGS84

Google Satellite



Ricognizione 5583b9887f384fb380c406fd597edc42

Unità di ricognizione UR003 - Data 2023/11/08

Visibilità del suolo: 2

Copertura del suolo: superficie boscata e ambiente seminaturale - Cespuglieti e arbusteti



Legenda

RICOGNIZIONI E SCAVI


D_RCG_multipolygon (visibilità) [135]

- 0 (area non accessibile) [41]
- 1 [31]
- 2 [57]
- 3 [5]

COMUNI

Comuni_WGS84

Google Satellite



Visibilità del suolo: 0 (area non accessibile)

Copertura del suolo: superficie agricola utilizzata - Uliveti



Legenda

RICOGNIZIONI E SCAVI


D_RCG_multipolygon (visibilità) [135]

- 0 (area non accessibile) [41]
- 1 [31]
- 2 [57]
- 3 [5]

COMUNI

Comuni_WGS84

Google Satellite



Visibilità del suolo: 2

Copertura del suolo: superficie agricola utilizzata - Aree a pascolo naturale o praterie



Legenda

RICOGNIZIONI E SCAVI


D_RCG_multipolygon (visibilità) [135]

- 0 (area non accessibile) [41]
- 1 [31]
- 2 [57]
- 3 [5]

COMUNI

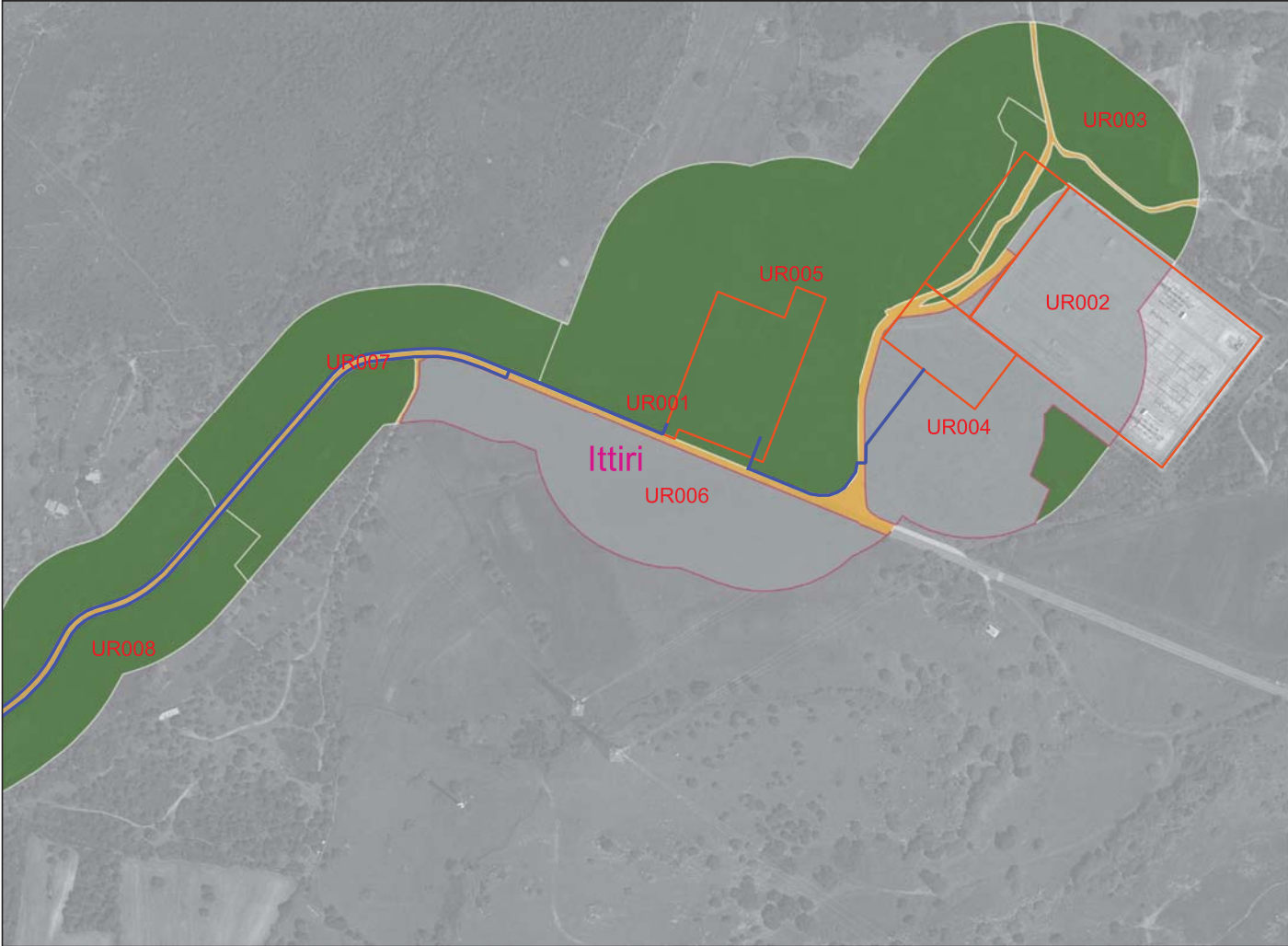
Comuni_WGS84

Google Satellite



Visibilità del suolo: 0 (area non accessibile)

Copertura del suolo: superficie agricola utilizzata - Aree a pascolo naturale o praterie



Legenda

RICOGNIZIONI E SCAVI

D_RCG_multipolygon (visibilità) [135]

- 0 (area non accessibile) [41]
- 1 [31]
- 2 [57]
- 3 [5]

COMUNI

Comuni_WGS84

Google Satellite



Ricognizione 5583b9887f384fb380c406fd597edc42

Unità di ricognizione UR007 - Data 2023/11/08

Visibilità del suolo: 2

Copertura del suolo: superficie agricola utilizzata - Cespuglieti e arbusteti

The map displays a satellite view of a rural area with several land recognition units (UR) outlined in red. A path or boundary line runs through the center, color-coded by visibility level: grey (0), yellow (1), green (2), and blue (3). The area is labeled with 'Ittiri' in pink. The units are labeled as follows: UR001 (grey), UR002 (grey), UR003 (grey), UR004 (blue), UR005 (green), UR006 (grey), UR007 (green), UR008 (green), and UR009 (green).

Legenda

RICOGNIZIONI E SCAVI

D_RCG_multipolygon (visibilità) [135]

- 0 (area non accessibile) [41]
- 1 [31]
- 2 [57]
- 3 [5]

COMUNI

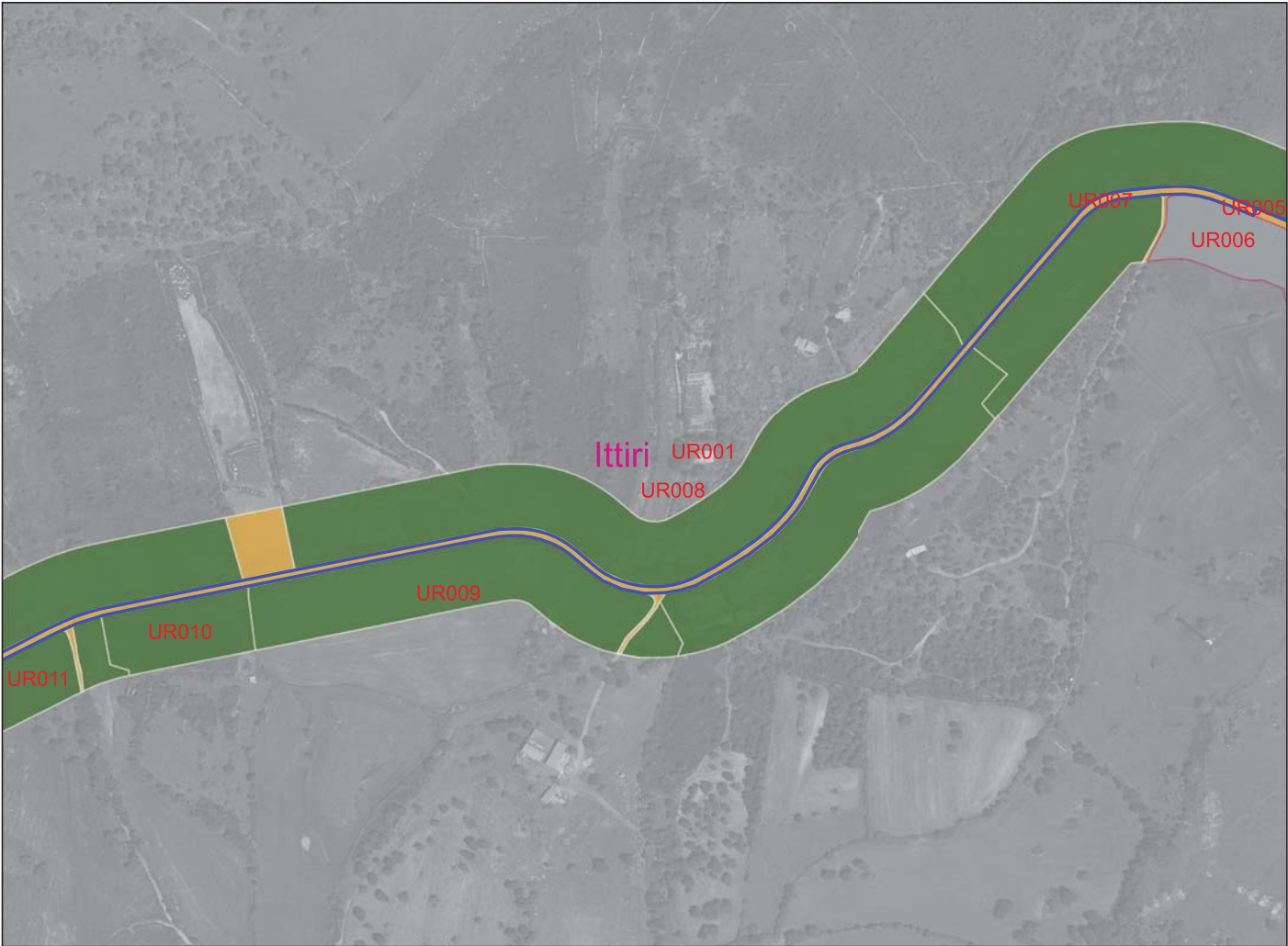
Comuni_WGS84

Google Satellite

0 100 200 300 m

Visibilità del suolo: 2

Copertura del suolo: superficie agricola utilizzata - Sistemi colturali complessi



Legenda

RICOGNIZIONI E SCAVI


D_RCG_multipolygon (visibilità) [135]

- 0 (area non accessibile) [41]
- 1 [31]
- 2 [57]
- 3 [5]

COMUNI

Comuni_WGS84

Google Satellite



Ricognizione 5583b9887f384fb380c406fd597edc42

Unità di ricognizione UR009 - Data 2023/11/08

Visibilità del suolo: 2

Copertura del suolo: superficie agricola utilizzata - Seminativi

The map displays a satellite view of a river valley with several agricultural units (UR) highlighted in different colors. The units are labeled as follows: UR012 (orange), UR009 (green), UR011 (green), UR010 (green), UR008 (green), and UR008 (orange). The town of Ittiri is marked in pink. The legend indicates that the green areas represent a visibility level of 2 (57 units), orange represents a visibility level of 1 (31 units), and blue represents a visibility level of 3 (5 units). The map also includes a scale bar from 0 to 300 meters and a north arrow.

Legenda

RICOGNIZIONI E SCAVI

D_RCG_multipolygon (visibilità) [135]

- 0 (area non accessibile) [41]
- 1 [31]
- 2 [57]
- 3 [5]

COMUNI

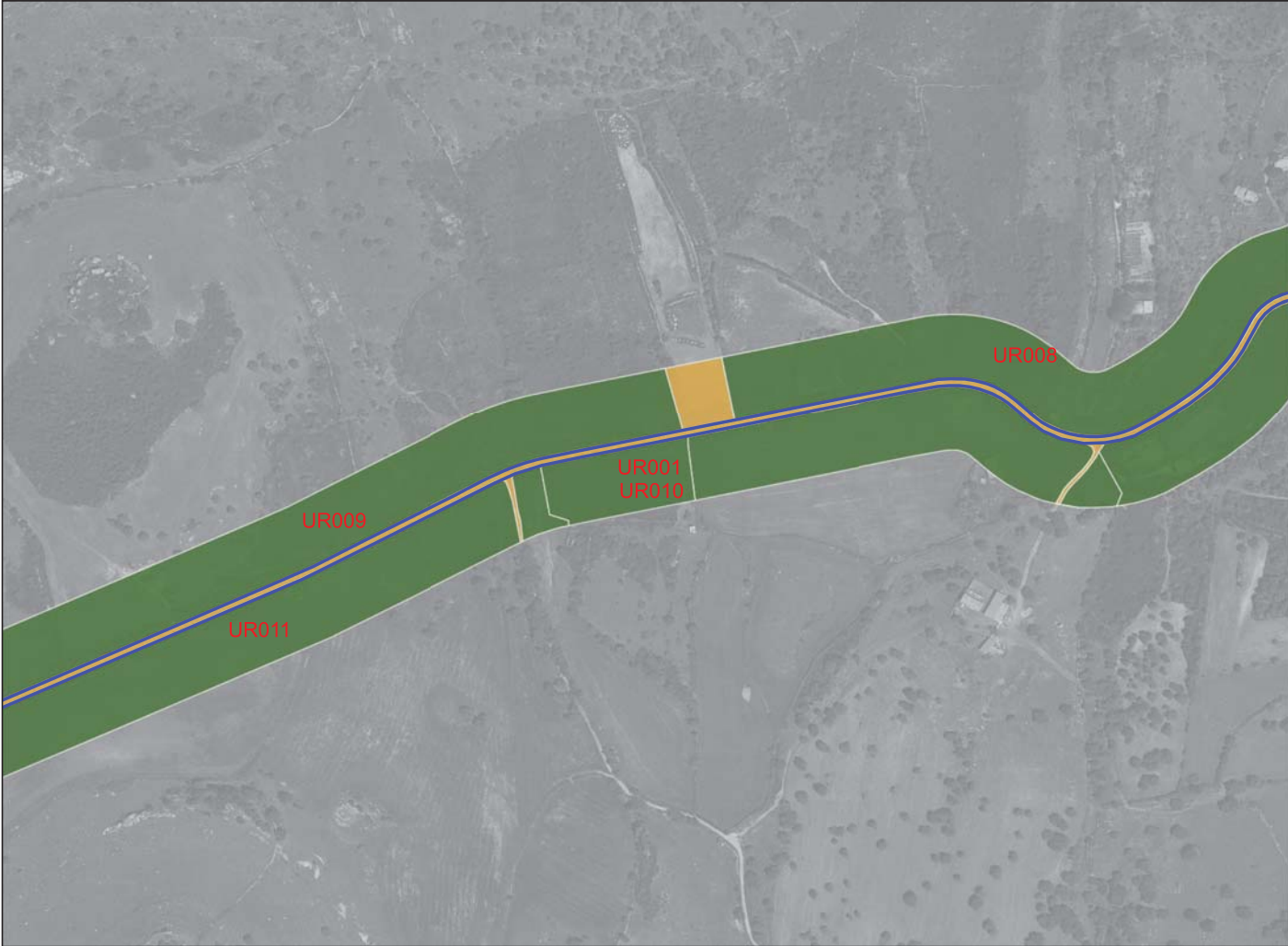
Comuni_WGS84

Google Satellite

0 100 200 300 m

Visibilità del suolo: 2

Copertura del suolo: superficie boscata e ambiente seminaturale - Cespuglieti e arbusteti



Legenda

RICOGNIZIONI E SCAVI

D_RCG_multipolygon (visibilità) [135]

- 0 (area non accessibile) [41]
- 1 [31]
- 2 [57]
- 3 [5]

COMUNI

Comuni_WGS84

Google Satellite



Visibilità del suolo: 2

Copertura del suolo: superficie agricola utilizzata - Seminativi



Legenda

RICOGNIZIONI E SCAVI


D_RCG_multipolygon (visibilità) [135]

- 0 (area non accessibile) [41]
- 1 [31]
- 2 [57]
- 3 [5]

COMUNI

Comuni_WGS84

Google Satellite



Ricognizione 5583b9887f384fb380c406fd597edc42

Unità di ricognizione UR012 - Data 2023/11/08

Visibilità del suolo: 1

Copertura del suolo: superficie boscata e ambiente seminaturale - Cespuglieti e arbusteti



A satellite map showing a linear feature, possibly a road or railway, running diagonally from the bottom-left to the top-right. The feature is divided into several segments, each labeled with a reconnaissance unit (UR) in red text. From left to right, the segments are labeled: UR015 (green), UR014 (green), UR001 (orange), UR012 (orange), UR013 (green), UR011 (green), and UR009 (green). The background is a grayscale satellite image showing a forested area on the left and a more open, possibly agricultural or residential area on the right. A small building is visible near the bottom center of the linear feature.

Legenda

RICOGNIZIONI E SCAVI

D_RCG_multipolygon (visibilità) [135]

- 0 (area non accessibile) [41]
- 1 [31]
- 2 [57]
- 3 [5]

COMUNI

Comuni_WGS84

Google Satellite

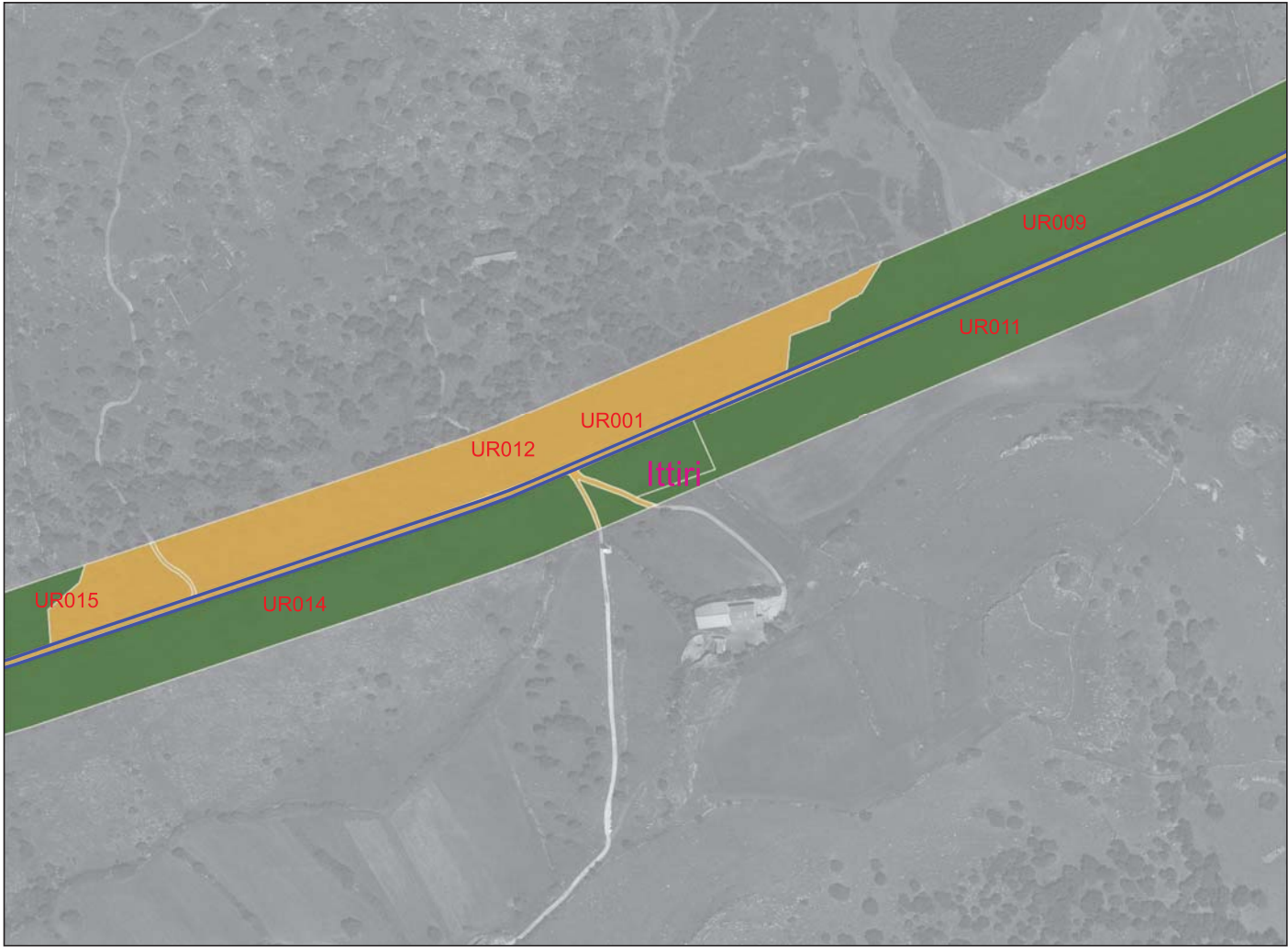


0 100 200 300 m



Visibilità del suolo: 2

Copertura del suolo: superficie agricola utilizzata - Area adibite a pascolo o praterie



Legenda

RICOGNIZIONI E SCAVI

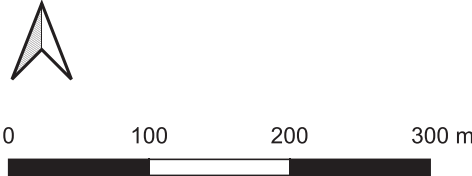
D_RCG_multipolygon (visibilità) [135]

- 0 (area non accessibile) [41]
- 1 [31]
- 2 [57]
- 3 [5]

COMUNI

Comuni_WGS84

Google Satellite



Visibilità del suolo: 2

Copertura del suolo: superficie agricola utilizzata - Area adibite a pascolo o praterie.



Legenda

RICOGNIZIONI E SCAVI


D_RCG_multipolygon (visibilità) [135]

- 0 (area non accessibile) [41]
- 1 [31]
- 2 [57]
- 3 [5]

COMUNI

Comuni_WGS84

Google Satellite



Visibilità del suolo: 2

Copertura del suolo: superficie agricola utilizzata - Colture



Legenda

RICOGNIZIONI E SCAVI


D_RCG_multipolygon (visibilità) [135]

- 0 (area non accessibile) [41]
- 1 [31]
- 2 [57]
- 3 [5]

COMUNI

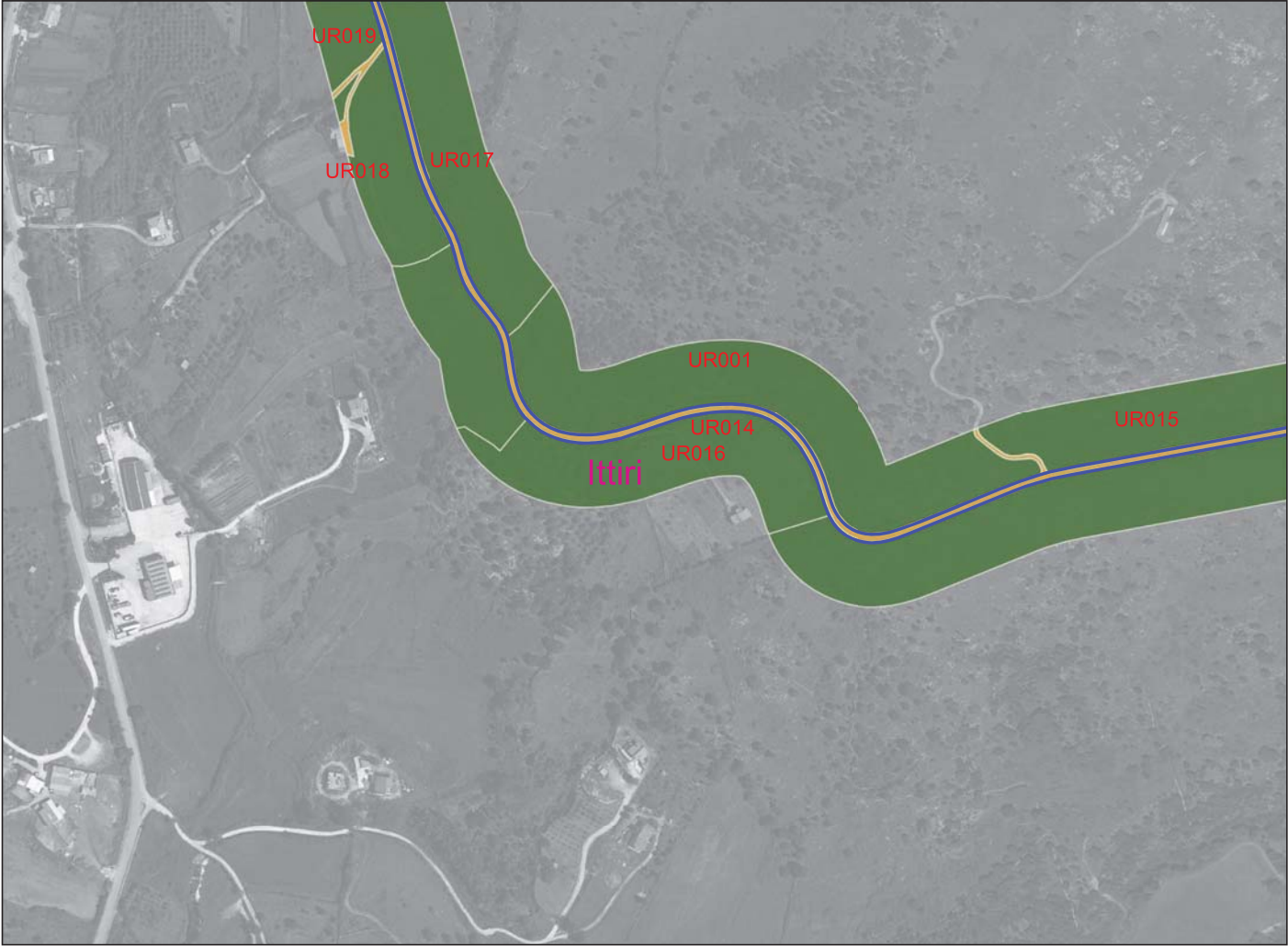
Comuni_WGS84

Google Satellite



Visibilità del suolo: 2

Copertura del suolo: superficie agricola utilizzata - Colture e uliveti



Legenda

RICOGNIZIONI E SCAVI


D_RCG_multipolygon (visibilità) [135]

- 0 (area non accessibile) [41]
- 1 [31]
- 2 [57]
- 3 [5]

COMUNI

Comuni_WGS84

Google Satellite



Visibilità del suolo: 2

Copertura del suolo: superficie agricola utilizzata - Area a pascolo o praterie



Legenda

RICOGNIZIONI E SCAVI


D_RCG_multipolygon (visibilità) [135]

- 0 (area non accessibile) [41]
- 1 [31]
- 2 [57]
- 3 [5]

COMUNI

Comuni_WGS84

Google Satellite



Visibilità del suolo: 2

Copertura del suolo: superficie agricola utilizzata - Colture



Legenda

RICOGNIZIONI E SCAVI

D_RCG_multipolygon (visibilità) [135]

- 0 (area non accessibile) [41]
- 1 [31]
- 2 [57]
- 3 [5]

COMUNI

Comuni_WGS84

Google Satellite



Ricognizione 5583b9887f384fb380c406fd597edc42

Unità di ricognizione UR019 - Data 2023/11/08

Visibilità del suolo: 2

Copertura del suolo: superficie agricola utilizzata - Colture



The map displays a satellite view of a rural area with several agricultural units (UR) outlined in red. The units are labeled as follows: UR025 (top left), UR023 (middle left), UR022 (middle left), UR021 (top center), UR020 (top center), UR001 (top right), UR019 (middle right), UR024 (middle right), UR017 (middle right), UR018 (bottom right), and UR019 (bottom right). The map is overlaid with colored polygons representing different visibility levels (0, 1, 2, 3) and soil coverage (0, 1, 2, 3). The background is a grayscale satellite image showing fields, roads, and buildings.

Legenda

RICOGNIZIONI E SCAVI

D_RCG_multipolygon (visibilità) [135]

- 0 (area non accessibile) [41]
- 1 [31]
- 2 [57]
- 3 [5]

COMUNI

Comuni_WGS84

Google Satellite



0 100 200 300 m



Visibilità del suolo: 3

Copertura del suolo: superficie agricola utilizzata - Seminativi e uliveti



Legenda

RICOGNIZIONI E SCAVI


D_RCG_multipolygon (visibilità) [135]

- 0 (area non accessibile) [41]
- 1 [31]
- 2 [57]
- 3 [5]

COMUNI

Comuni_WGS84

Google Satellite



Ricognizione 5583b9887f384fb380c406fd597edc42

Unità di ricognizione UR021 - Data 2023/11/08

Visibilità del suolo: 2

Copertura del suolo: superficie agricola utilizzata - Colture



The map displays a satellite view of a rural area with several agricultural units (UR) overlaid. The units are color-coded based on their visibility level (D_RCG_multipolygon):

- UR027: Yellow (visibility 1)
- UR026: Green (visibility 2)
- UR025: Yellow (visibility 1)
- UR024: Green (visibility 2)
- UR023: Grey (visibility 0)
- UR022: Grey (visibility 0)
- UR021: Green (visibility 2)
- UR020: Blue (visibility 3)
- UR019: Green (visibility 2)
- UR017: Green (visibility 2)

The town of Ittiri is labeled in pink in the center of the map. A road and some buildings are visible in the upper left corner.

Legenda

RICOGNIZIONI E SCAVI

D_RCG_multipolygon (visibilità) [135]

- 0 (area non accessibile) [41]
- 1 [31]
- 2 [57]
- 3 [5]

COMUNI

Comuni_WGS84

Google Satellite



0 100 200 300 m



Visibilità del suolo: 0 (area non accessibile)

Copertura del suolo: superficie agricola utilizzata - Colture e uliveti



Legenda

RICOGNIZIONI E SCAVI


D_RCG_multipolygon (visibilità) [135]

- 0 (area non accessibile) [41]
- 1 [31]
- 2 [57]
- 3 [5]

COMUNI

Comuni_WGS84

Google Satellite



Visibilità del suolo: 0 (area non accessibile)

Copertura del suolo: superficie agricola utilizzata - Colture e uliveti



Legenda

RICOGNIZIONI E SCAVI


D_RCG_multipolygon (visibilità) [135]

- 0 (area non accessibile) [41]
- 1 [31]
- 2 [57]
- 3 [5]

COMUNI

Comuni_WGS84

Google Satellite



Visibilità del suolo: 2

Copertura del suolo: superficie agricola utilizzata - Seminativi



Legenda

RICOGNIZIONI E SCAVI

D_RCG_multipolygon (visibilità) [135]

- 0 (area non accessibile) [41]
- 1 [31]
- 2 [57]
- 3 [5]

COMUNI

Comuni_WGS84

Google Satellite



Ricognizione 5583b9887f384fb380c406fd597edc42

Unità di ricognizione UR025 - Data 2023/11/08

Visibilità del suolo: 1

Copertura del suolo: superficie artificiale - Rete stradale, sterrato, aree edificate e cava.

The map displays a satellite view of a landscape with several reconnaissance units (UR) overlaid. Unit UR025 is a large yellow area in the center-right. UR035 is a grey area to its north. UR036 is a blue area to its west. UR038 and UR039 are green areas to the north of UR025. UR041 and UR042 are small yellow and green areas at the top left. UR037 is a pink area labeled 'Ittiri' in the lower center. A legend on the right explains the colors: grey for '0 (area non accessibile) [41]', yellow for '1 [31]', green for '2 [57]', and blue for '3 [5]'. It also lists 'COMUNI' as 'Comuni_WGS84' and 'Google Satellite'. A north arrow and a scale bar (0-300m) are at the bottom right.

Legenda

RICOGNIZIONI E SCAVI

D_RCG_multipolygon (visibilità) [135]

- 0 (area non accessibile) [41]
- 1 [31]
- 2 [57]
- 3 [5]

COMUNI

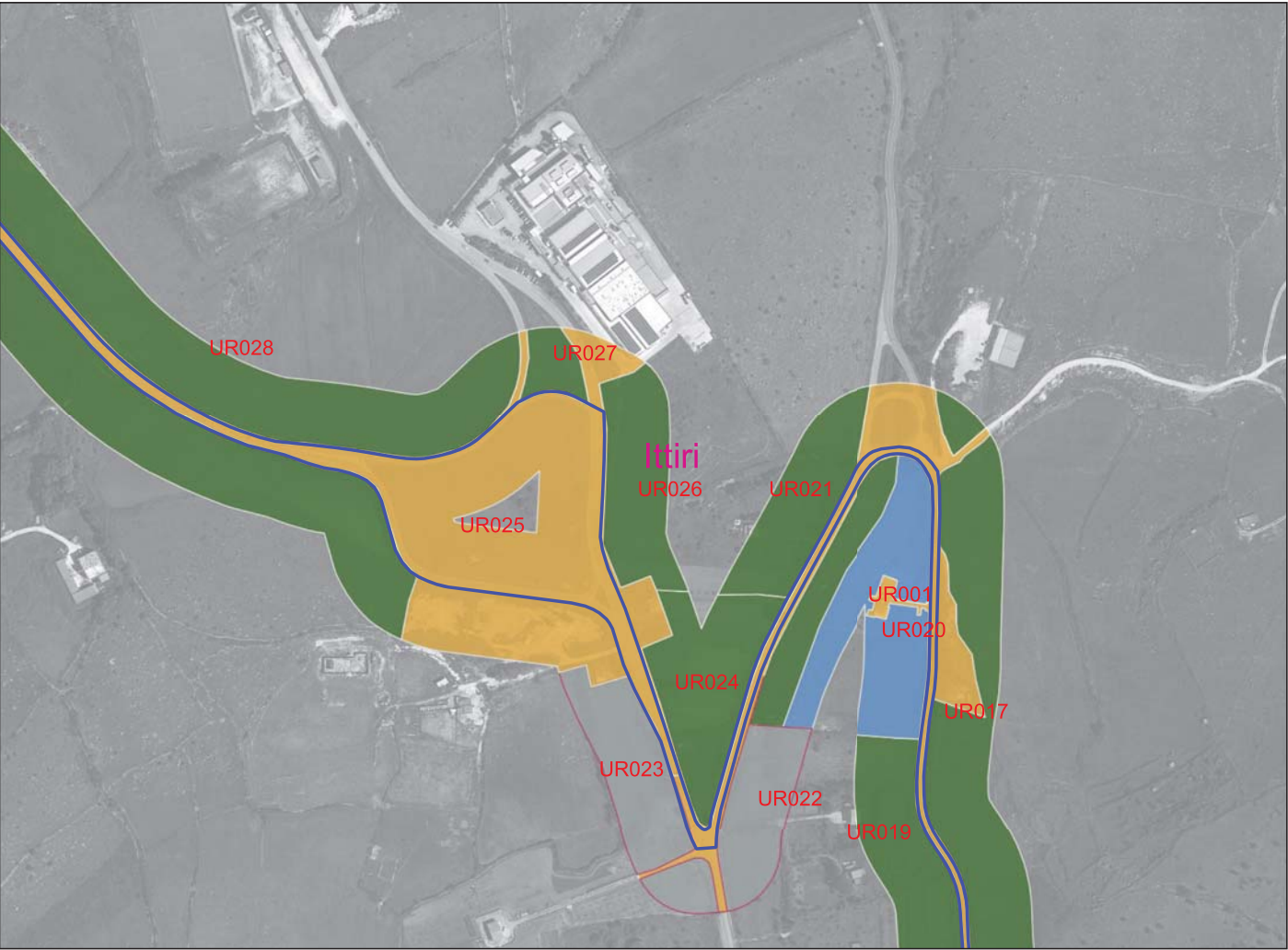
Comuni_WGS84

Google Satellite

0 100 200 300 m

Visibilità del suolo: 2

Copertura del suolo: superficie agricola utilizzata - Area a pascolo o praterie



Legenda

RICOGNIZIONI E SCAVI


D_RCG_multipolygon (visibilità) [135]

- 0 (area non accessibile) [41]
- 1 [31]
- 2 [57]
- 3 [5]

COMUNI

Comuni_WGS84

Google Satellite



Visibilità del suolo: 2

Copertura del suolo: superficie boscata e ambiente seminaturale - Terreno incolto



Legenda

RICOGNIZIONI E SCAVI

D_RCG_multipolygon (visibilità) [135]

- 0 (area non accessibile) [41]
- 1 [31]
- 2 [57]
- 3 [5]

COMUNI

Comuni_WGS84

Google Satellite



Ricognizione 5583b9887f384fb380c406fd597edc42

Unità di ricognizione UR028 - Data 2023/11/08

Visibilità del suolo: 2

Copertura del suolo: superficie agricola utilizzata - Seminativi

Legenda

RICOGNIZIONI E SCAVI

D_RCG_multipolygon (visibilità) [135]

- 0 (area non accessibile) [41]
- 1 [31]
- 2 [57]
- 3 [5]

COMUNI

Comuni_WGS84

Google Satellite

0 100 200 300 m

Ricognizione 5583b9887f384fb380c406fd597edc42

Unità di ricognizione UR029 - Data 2023/11/08

Visibilità del suolo: 0 (area non accessibile)

Copertura del suolo: superficie agricola utilizzata - Seminati

Legenda

RICOGNIZIONI E SCAVI

D_RCG_multipolygon (visibilità) [135]

- 0 (area non accessibile) [41]
- 1 [31]
- 2 [57]
- 3 [5]

COMUNI

Comuni_WGS84

Google Satellite

0 100 200 300 m

Visibilità del suolo: 0 (area non accessibile)

Copertura del suolo: superficie agricola utilizzata - Seminativi



Legenda

RICOGNIZIONI E SCAVI

D_RCG_multipolygon (visibilità) [135]

- 0 (area non accessibile) [41]
- 1 [31]
- 2 [57]
- 3 [5]

COMUNI

Comuni_WGS84

Google Satellite



Ricognizione 5583b9887f384fb380c406fd597edc42

Unità di ricognizione UR031 - Data 2023/11/08

Visibilità del suolo: 0 (area non accessibile)

Copertura del suolo: superficie boscata e ambiente seminaturale - Cespuglieti e arbusteti

Legenda

RICOGNIZIONI E SCAVI

D_RCG_multipolygon (visibilità) [135]

- 0 (area non accessibile) [41]
- 1 [31]
- 2 [57]
- 3 [5]

COMUNI

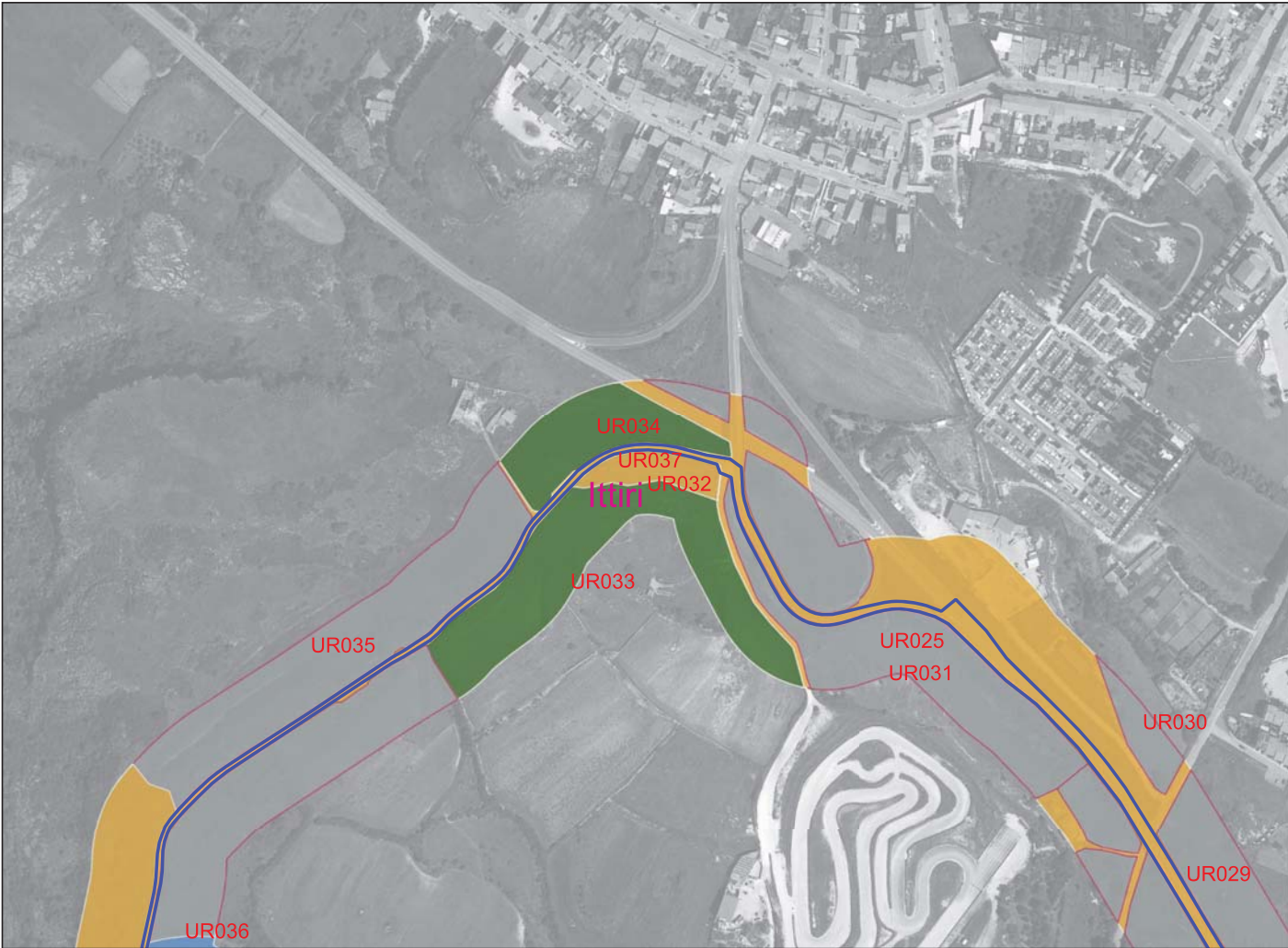
Comuni_WGS84

Google Satellite

0 100 200 300 m

Visibilità del suolo: 1

Copertura del suolo: superficie boscata e ambiente seminaturale - Cespuglieti e arbusteti



Legenda

RICOGNIZIONI E SCAVI

D_RCG_multipolygon (visibilità) [135]

- 0 (area non accessibile) [41]
- 1 [31]
- 2 [57]
- 3 [5]

COMUNI

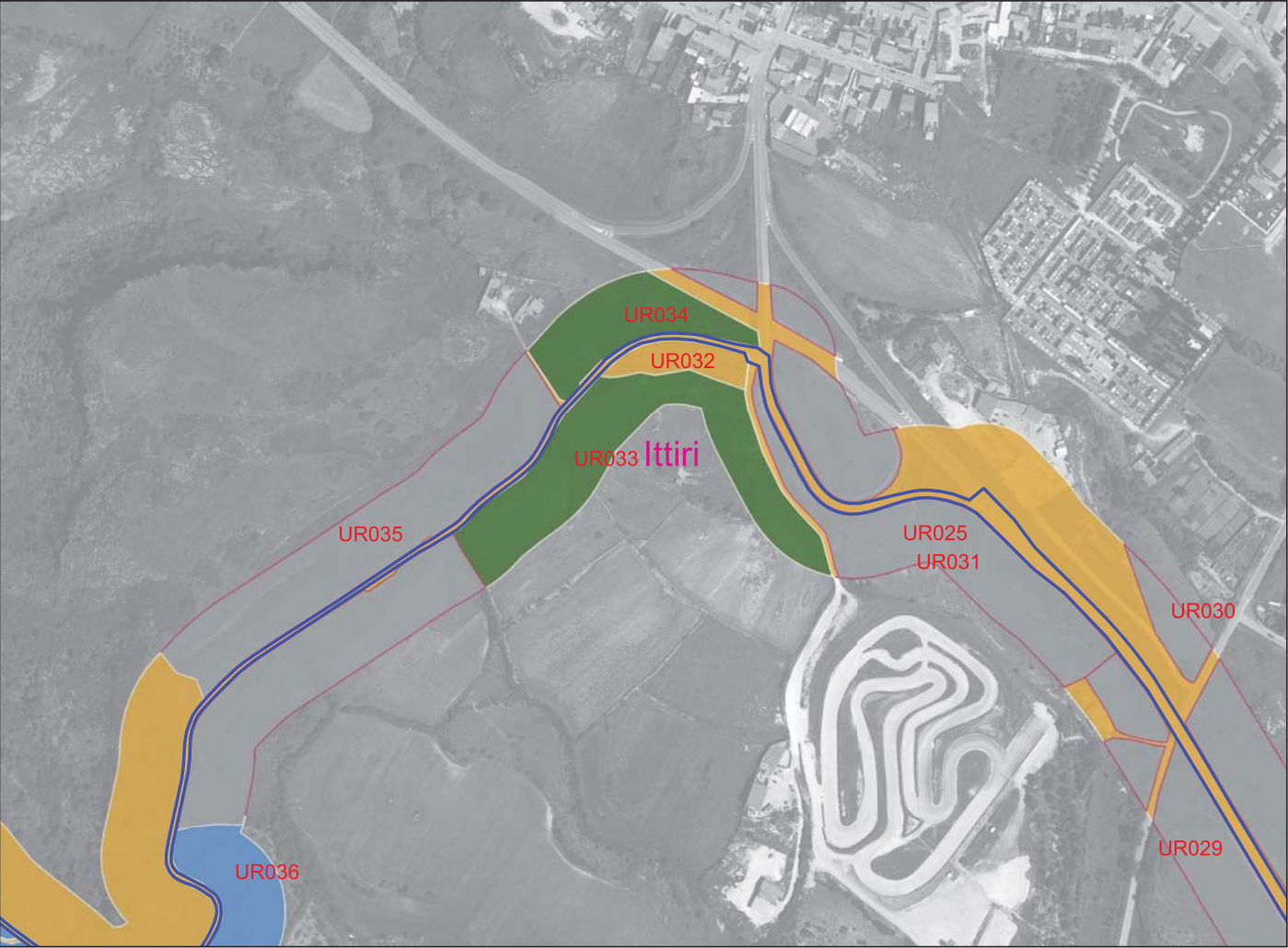
Comuni_WGS84

Google Satellite



Visibilità del suolo: 2

Copertura del suolo: superficie agricola utilizzata - Seminativi



Legenda

RICOGNIZIONI E SCAVI


D_RCG_multipolygon (visibilità) [135]

- 0 (area non accessibile) [41]
- 1 [31]
- 2 [57]
- 3 [5]

COMUNI

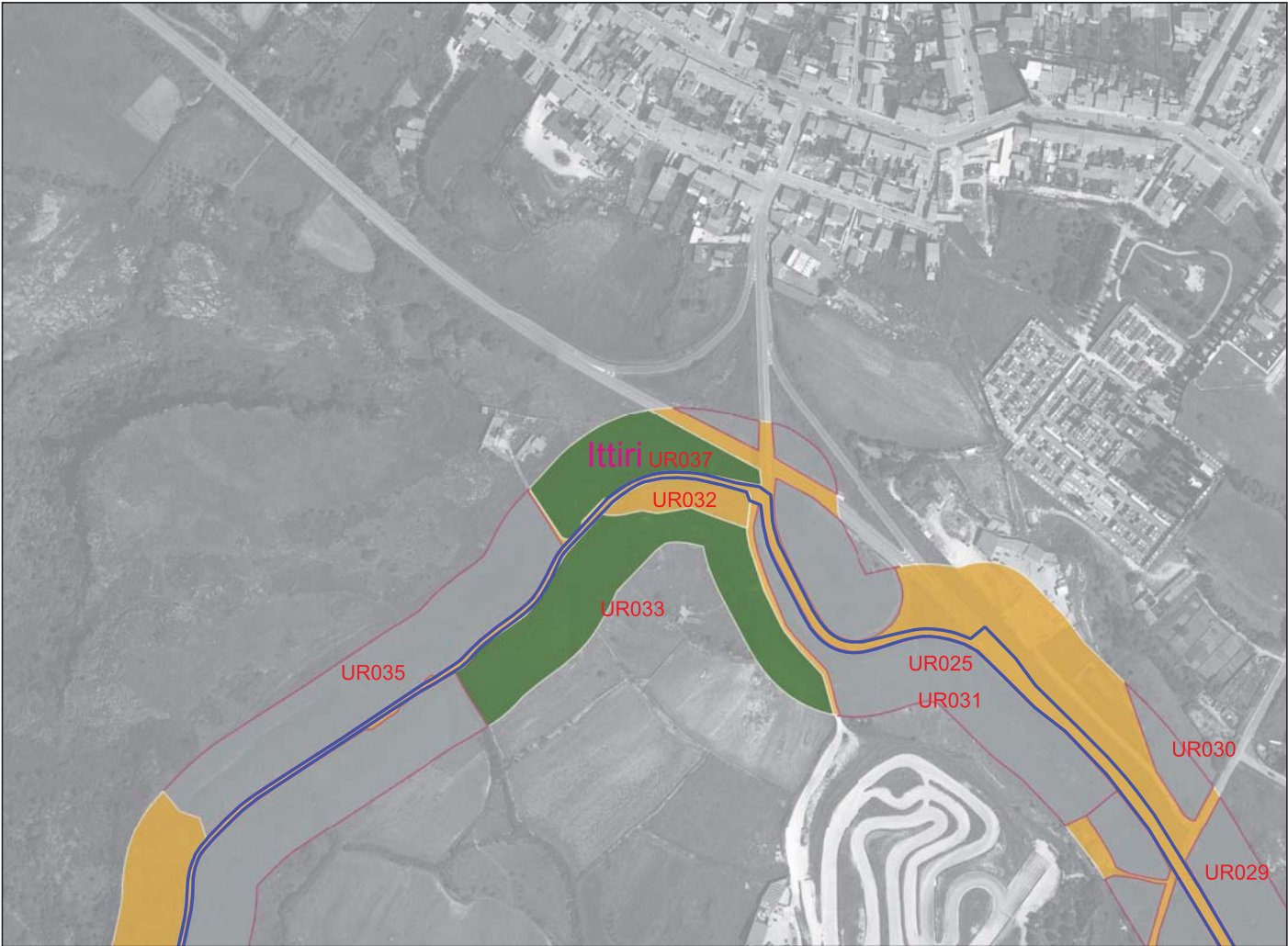
Comuni_WGS84

Google Satellite



Visibilità del suolo: 2

Copertura del suolo: superficie agricola utilizzata - Aree a pascolo o praterie



Legenda

RICOGNIZIONI E SCAVI


D_RCG_multipolygon (visibilità) [135]

- 0 (area non accessibile) [41]
- 1 [31]
- 2 [57]
- 3 [5]

COMUNI

Comuni_WGS84

Google Satellite

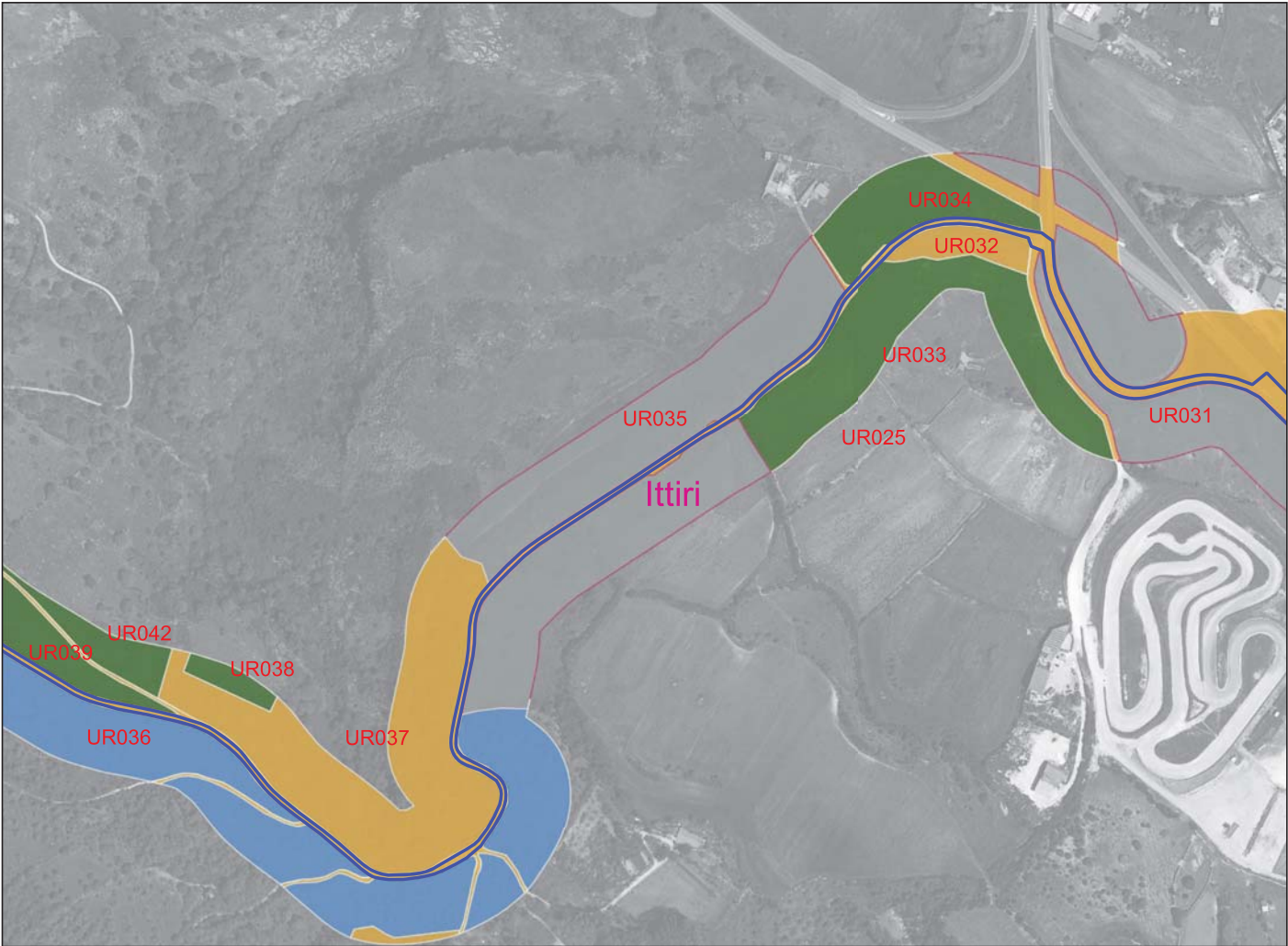


Ricognizione 5583b9887f384fb380c406fd597edc42

Unità di ricognizione UR035 - Data 2023/11/08

Visibilità del suolo: 0 (area non accessibile)

Copertura del suolo: superficie agricola utilizzata - Aree a pascolo o praterie



Legenda

RICOGNIZIONI E SCAVI

D_RCG_multipolygon (visibilità) [135]

- 0 (area non accessibile) [41]
- 1 [31]
- 2 [57]
- 3 [5]


COMUNI

Comuni_WGS84

Google Satellite



0 100 200 300 m

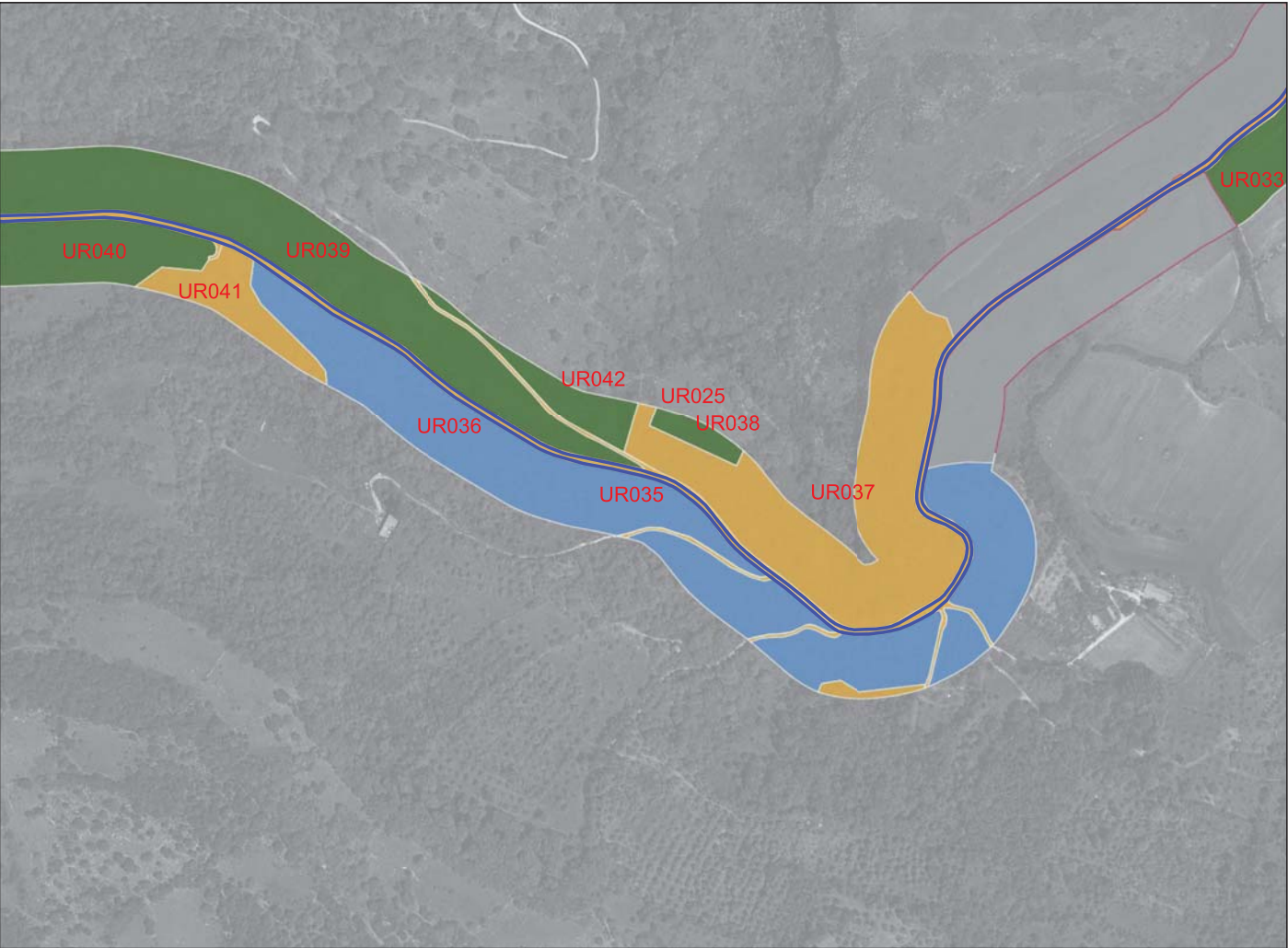


Ricognizione 5583b9887f384fb380c406fd597edc42

Unità di ricognizione UR036 - Data 2023/11/08

Visibilità del suolo: 3

Copertura del suolo: superficie agricola utilizzata - Uliveti



A satellite map showing a series of reconnaissance units (UR) along a path. The units are color-coded based on their visibility level: UR033 is green (level 2), UR039 is green (level 2), UR040 is green (level 2), UR041 is orange (level 1), UR036 is blue (level 3), UR042 is green (level 2), UR025 is green (level 2), UR038 is green (level 2), UR035 is orange (level 1), UR037 is orange (level 1), and UR034 is blue (level 3). The map also shows a grey area representing non-accessible terrain (level 0) and a north arrow and scale bar.

Legenda

RICOGNIZIONI E SCAVI

D_RCG_multipolygon (visibilità) [135]

- 0 (area non accessibile) [41]
- 1 [31]
- 2 [57]
- 3 [5]


COMUNI

Comuni_WGS84

Google Satellite



0 100 200 300 m

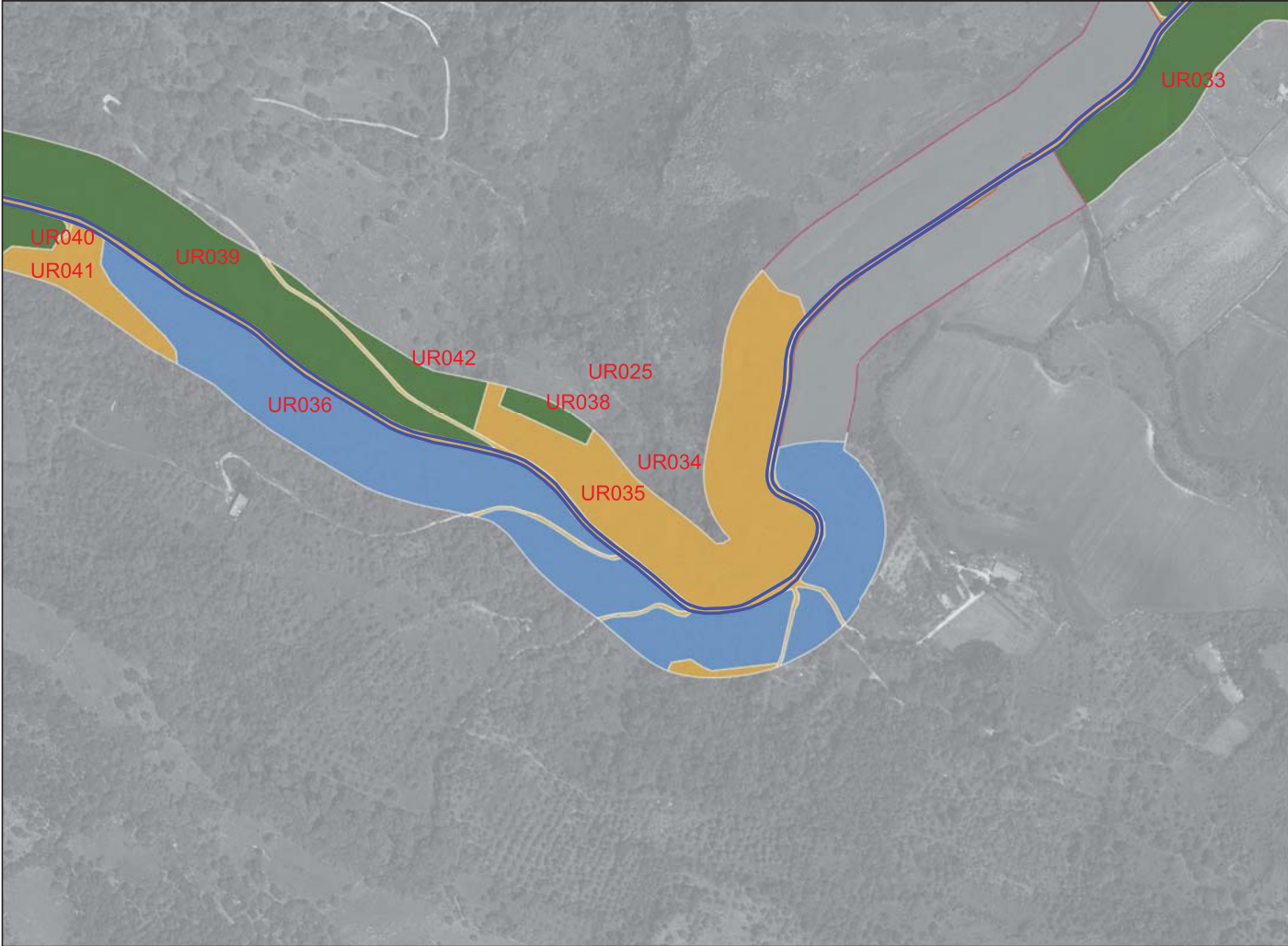


Ricognizione 5583b9887f384fb380c406fd597edc42

Unità di ricognizione UR037 - Data 2023/11/08

Visibilità del suolo: 1

Copertura del suolo: superficie boscata e ambiente seminaturale - Cespuglieti e arbusteti



Legenda

RICOGNIZIONI E SCAVI


D_RCG_multipolygon (visibilità) [135]

- 0 (area non accessibile) [41]
- 1 [31]
- 2 [57]
- 3 [5]

COMUNI

Comuni_WGS84

Google Satellite

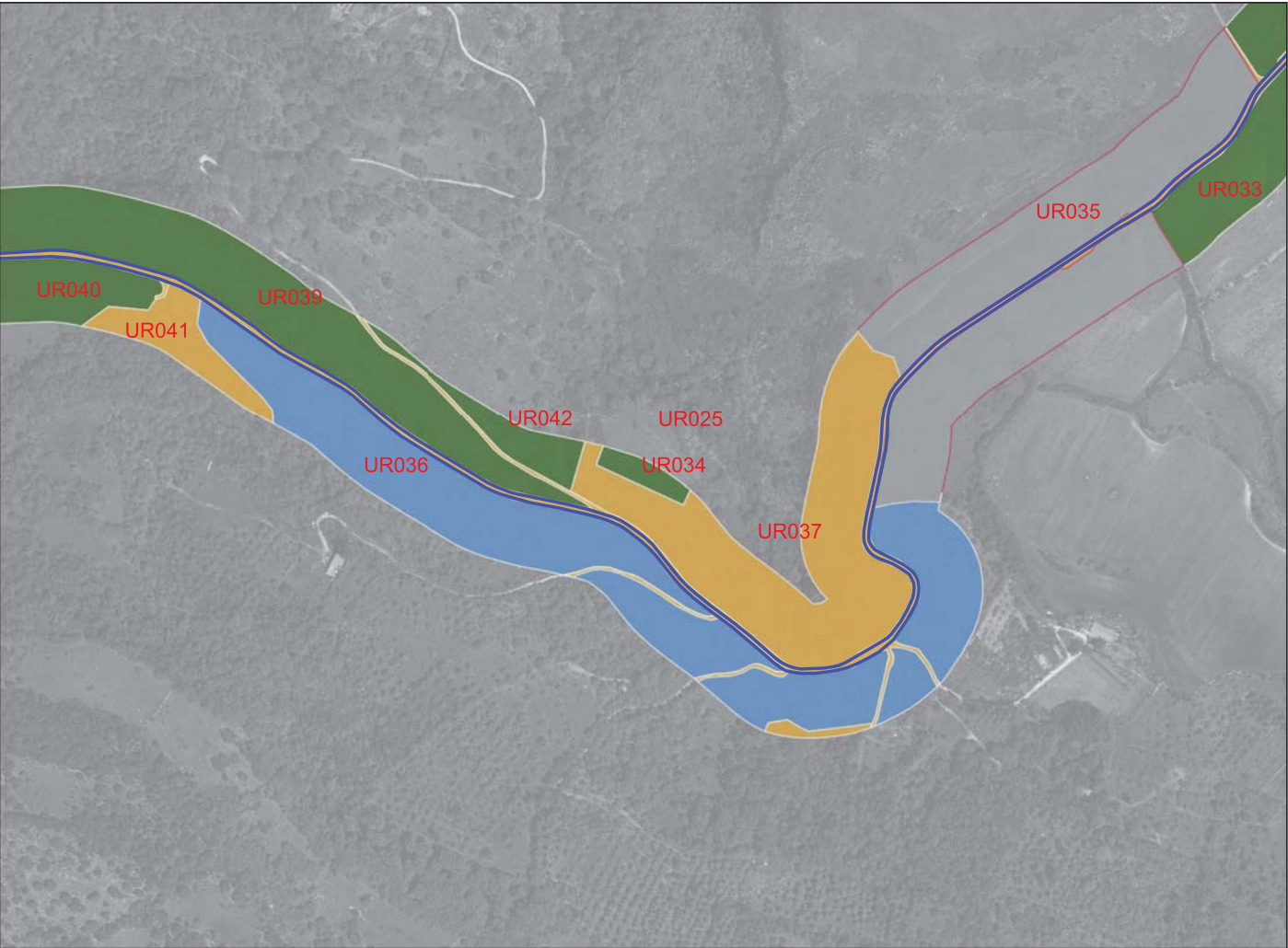


Ricognizione 5583b9887f384fb380c406fd597edc42

Unità di ricognizione UR038 - Data 2023/11/08

Visibilità del suolo: 2

Copertura del suolo: superficie agricola utilizzata - Aree a pascolo o praterie



The map displays a satellite view of a landscape with several reconnaissance units (UR) marked in red text. The units are color-coded based on their visibility level: UR033, UR038, UR039, UR040, UR042, and UR043 are green (visibility 2); UR041 and UR037 are orange (visibility 1); UR036 and UR037 are blue (visibility 3); and UR035 is grey (visibility 0). The units are distributed across the landscape, with UR033 and UR035 in the upper right, UR040 and UR038 in the upper left, and UR036, UR037, and UR034 in the lower center. The background is a grey satellite image showing terrain and agricultural fields.

Legenda

RICOGNIZIONI E SCAVI

D_RCG_multipolygon (visibilità) [135]

- 0 (area non accessibile) [41]
- 1 [31]
- 2 [57]
- 3 [5]


COMUNI

Comuni_WGS84

Google Satellite



0 100 200 300 m

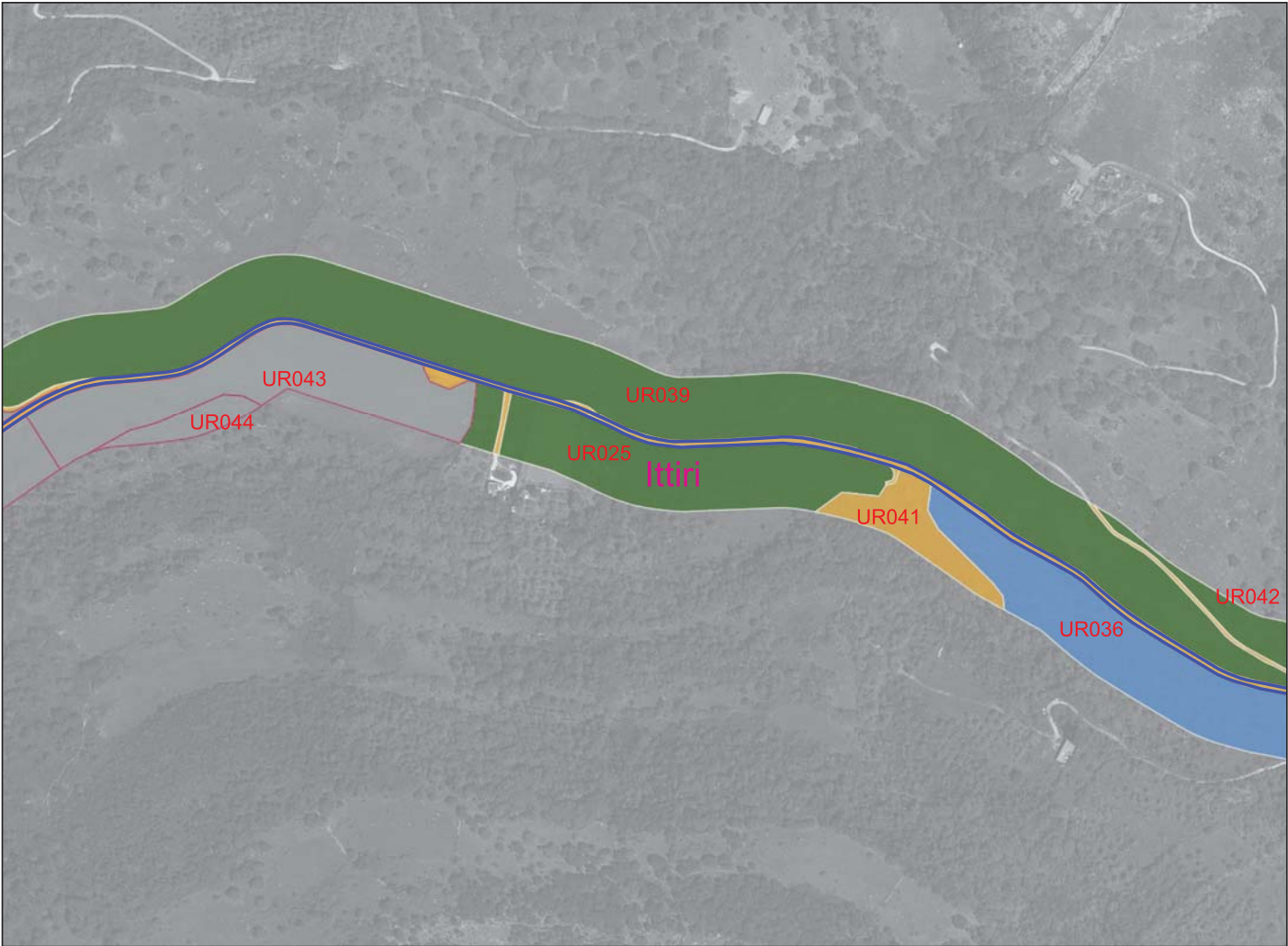


Ricognizione 5583b9887f384fb380c406fd597edc42

Unità di ricognizione UR039 - Data 2023/11/08

Visibilità del suolo: 2

Copertura del suolo: superficie agricola utilizzata - Aree a pascolo o prati



Legenda

RICOGNIZIONI E SCAVI


D_RCG_multipolygon (visibilità) [135]

- 0 (area non accessibile) [41]
- 1 [31]
- 2 [57]
- 3 [5]

COMUNI

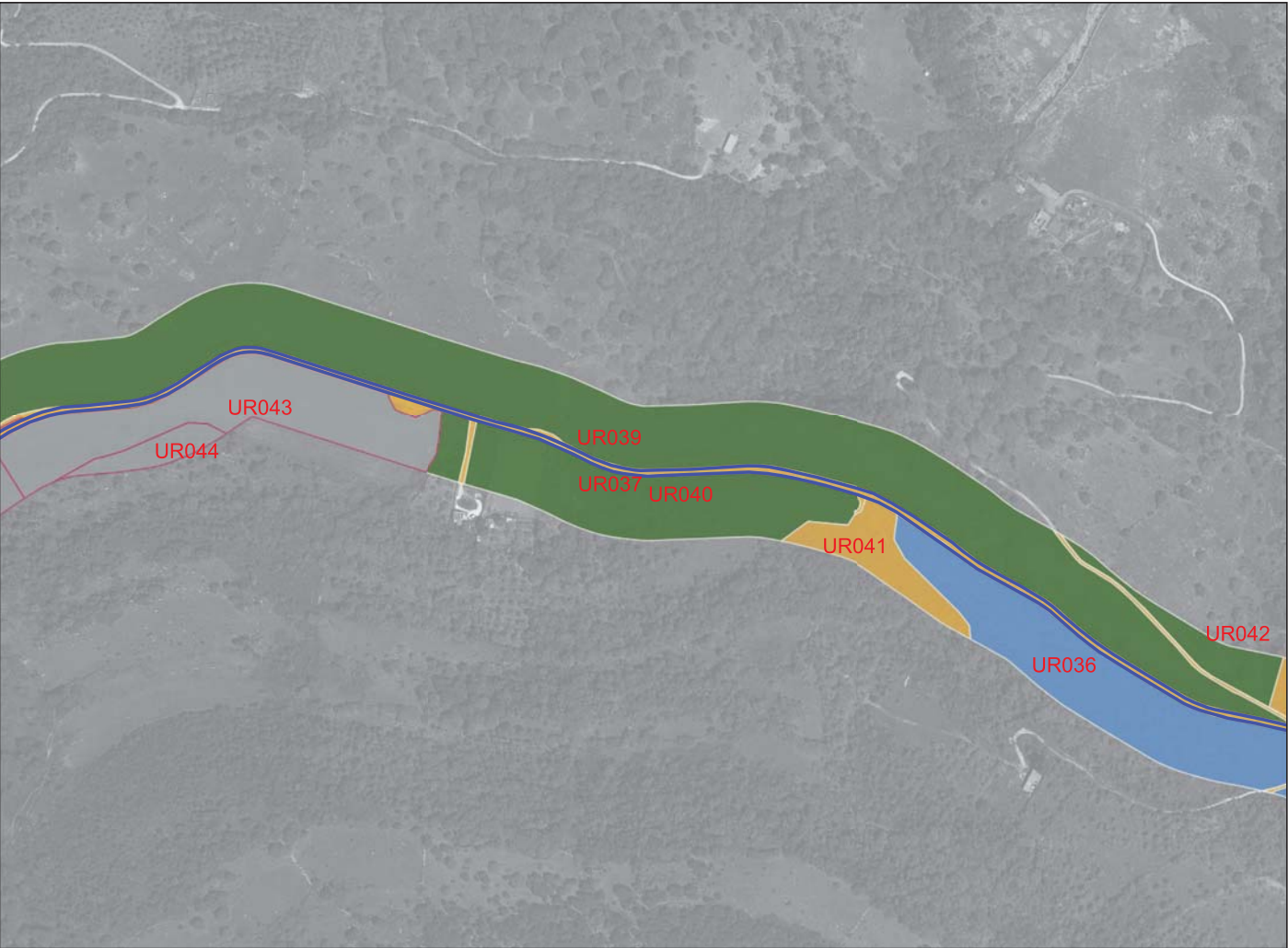
Comuni_WGS84

Google Satellite



Visibilità del suolo: 2

Copertura del suolo: superficie agricola utilizzata - Colture e uliveti



Legenda

RICOGNIZIONI E SCAVI


D_RCG_multipolygon (visibilità) [135]

- 0 (area non accessibile) [41]
- 1 [31]
- 2 [57]
- 3 [5]

COMUNI

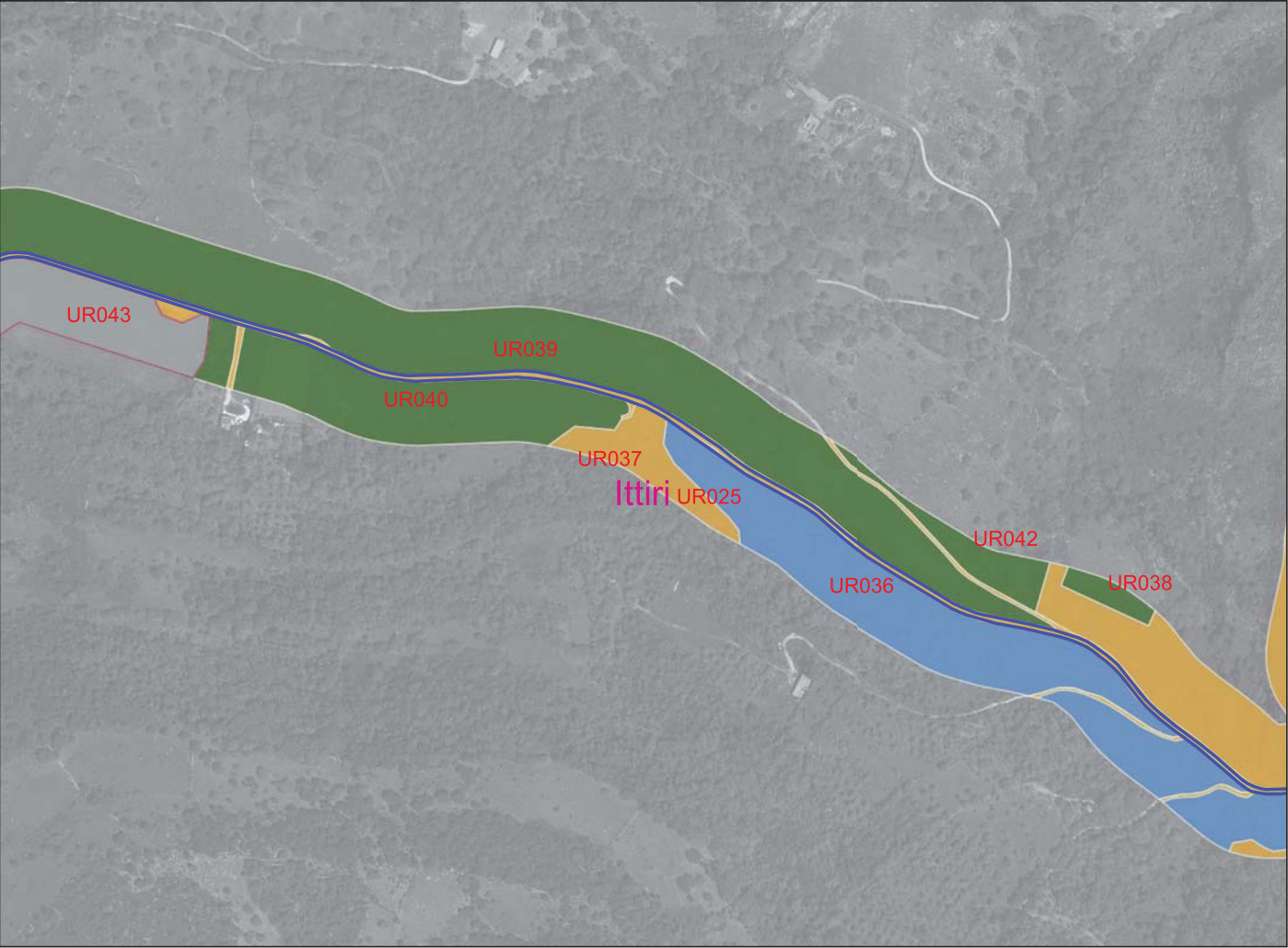
Comuni_WGS84

Google Satellite



Visibilità del suolo: 1

Copertura del suolo: superficie boscata e ambiente seminaturale - Cespuglieti e arbusteti



Legenda

RICOGNIZIONI E SCAVI


D_RCG_multipolygon (visibilità) [135]

- 0 (area non accessibile) [41]
- 1 [31]
- 2 [57]
- 3 [5]

COMUNI

Comuni_WGS84

Google Satellite

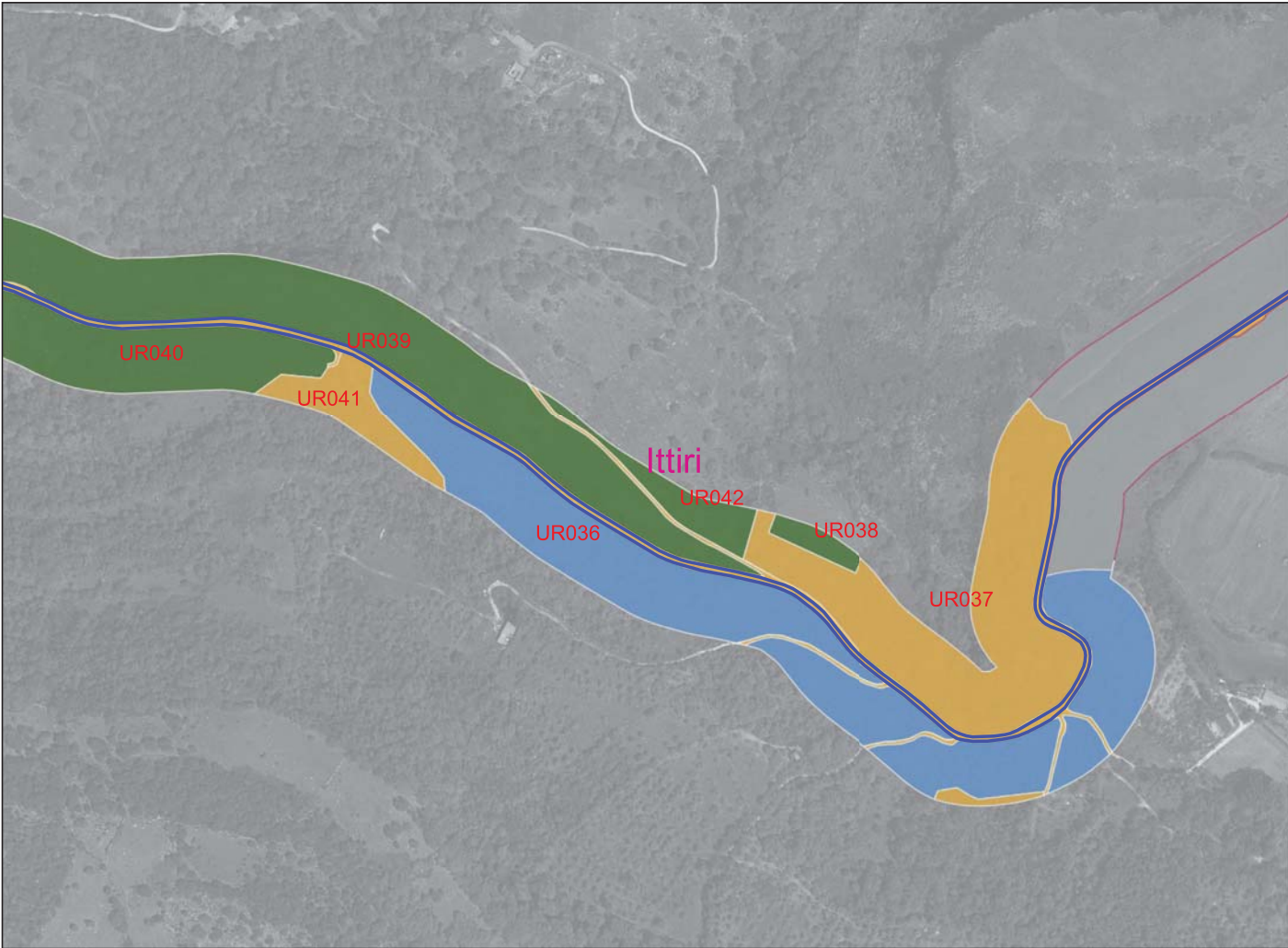


Ricognizione 5583b9887f384fb380c406fd597edc42

Unità di ricognizione UR042 - Data 2023/11/08

Visibilità del suolo: 2

Copertura del suolo: superficie agricola utilizzata - Aree a pascolo o praterie



Legenda

RICOGNIZIONI E SCAVI

D_RCG_multipolygon (visibilità) [135]

- 0 (area non accessibile) [41]
- 1 [31]
- 2 [57]
- 3 [5]


COMUNI

Comuni_WGS84

Google Satellite

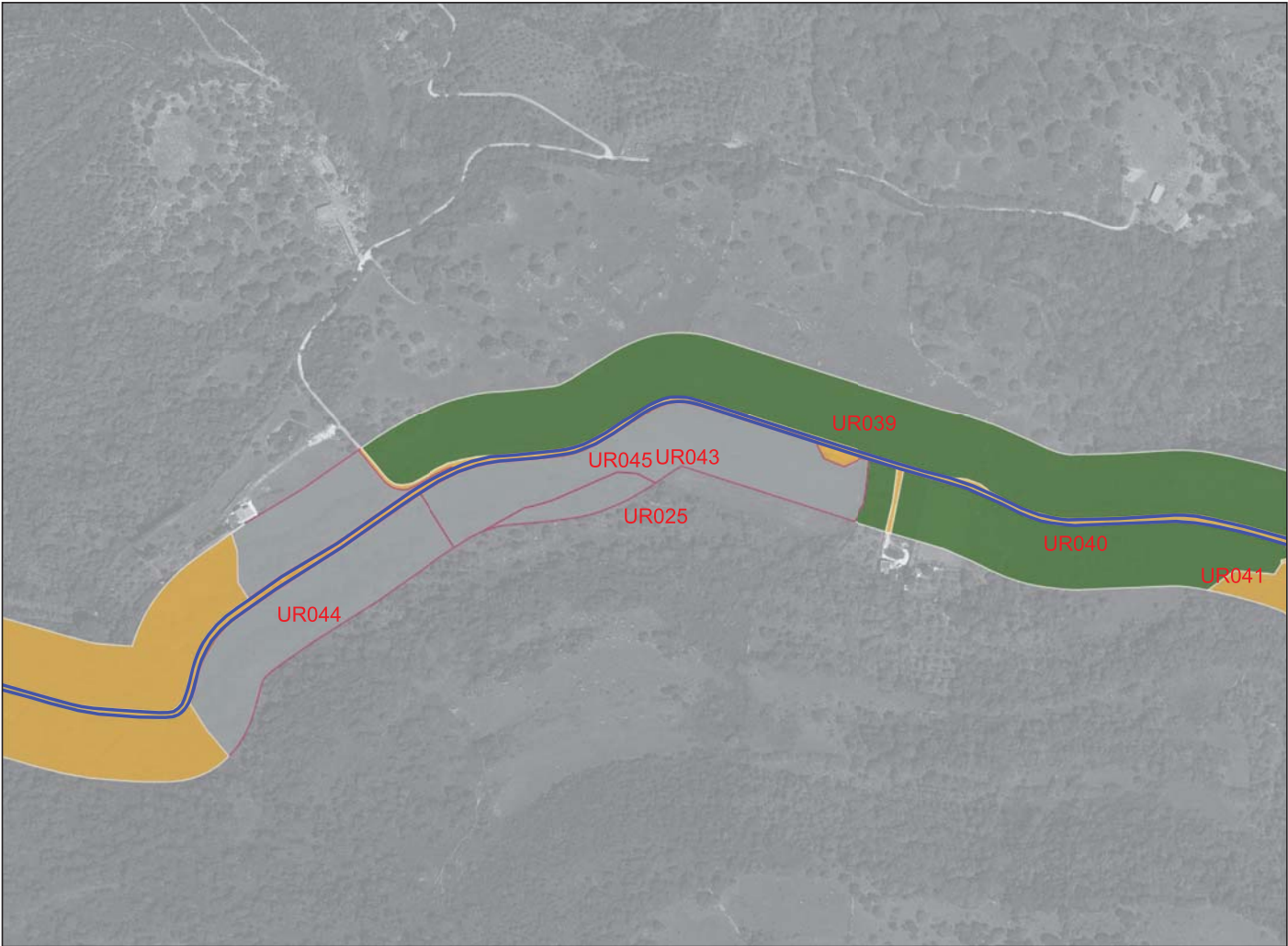


0 100 200 300 m



Visibilità del suolo: 0 (area non accessibile)

Copertura del suolo: superficie agricola utilizzata - Seminati



Legenda

RICOGNIZIONI E SCAVI


D_RCG_multipolygon (visibilità) [135]

- 0 (area non accessibile) [41]
- 1 [31]
- 2 [57]
- 3 [5]

COMUNI

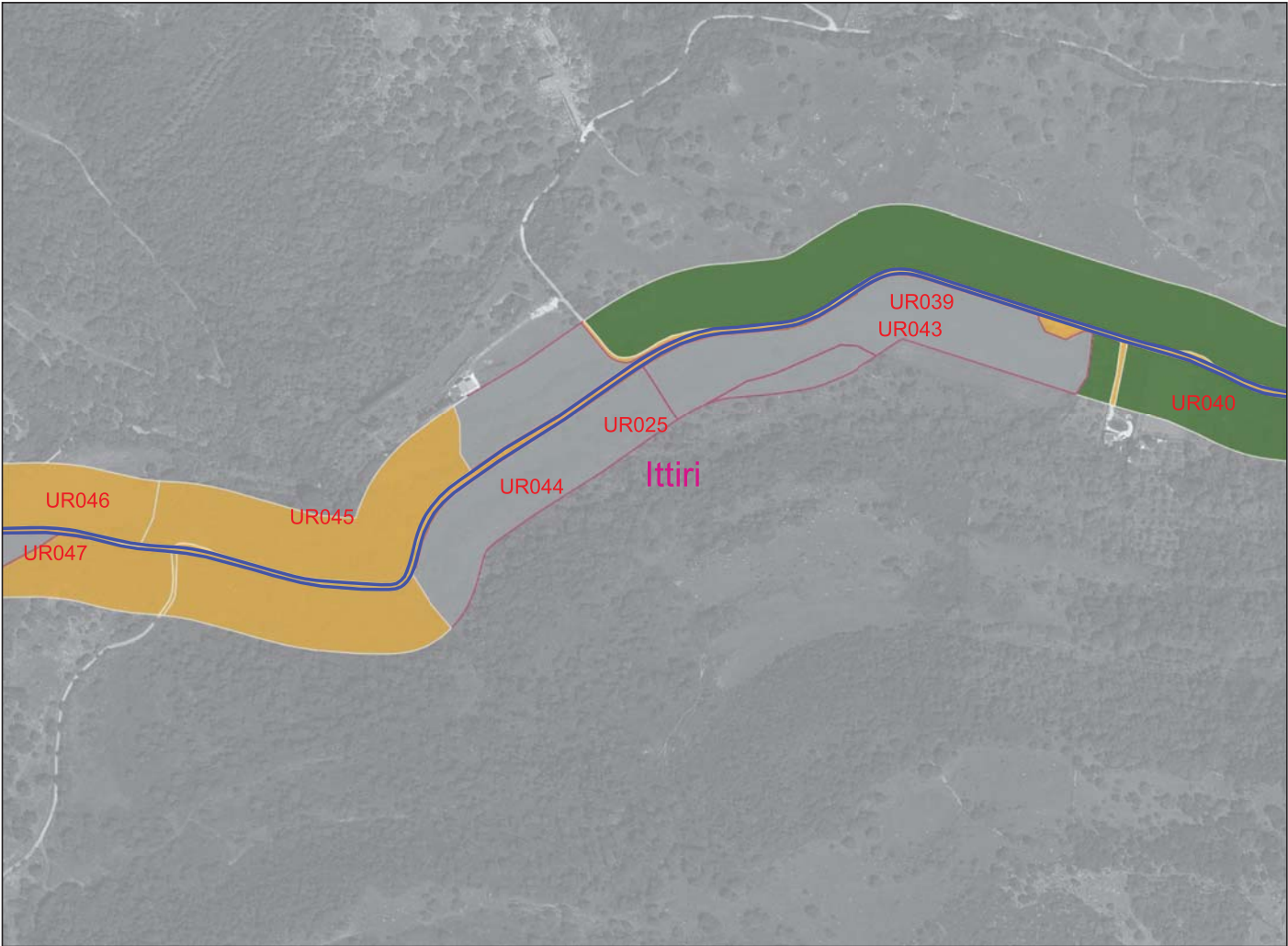
Comuni_WGS84

Google Satellite



Visibilità del suolo: 0 (area non accessibile)

Copertura del suolo: superficie agricola utilizzata - Aree a pascolo o praterie



Legenda

RICOGNIZIONI E SCAVI


D_RCG_multipolygon (visibilità) [135]

- 0 (area non accessibile) [41]
- 1 [31]
- 2 [57]
- 3 [5]

COMUNI

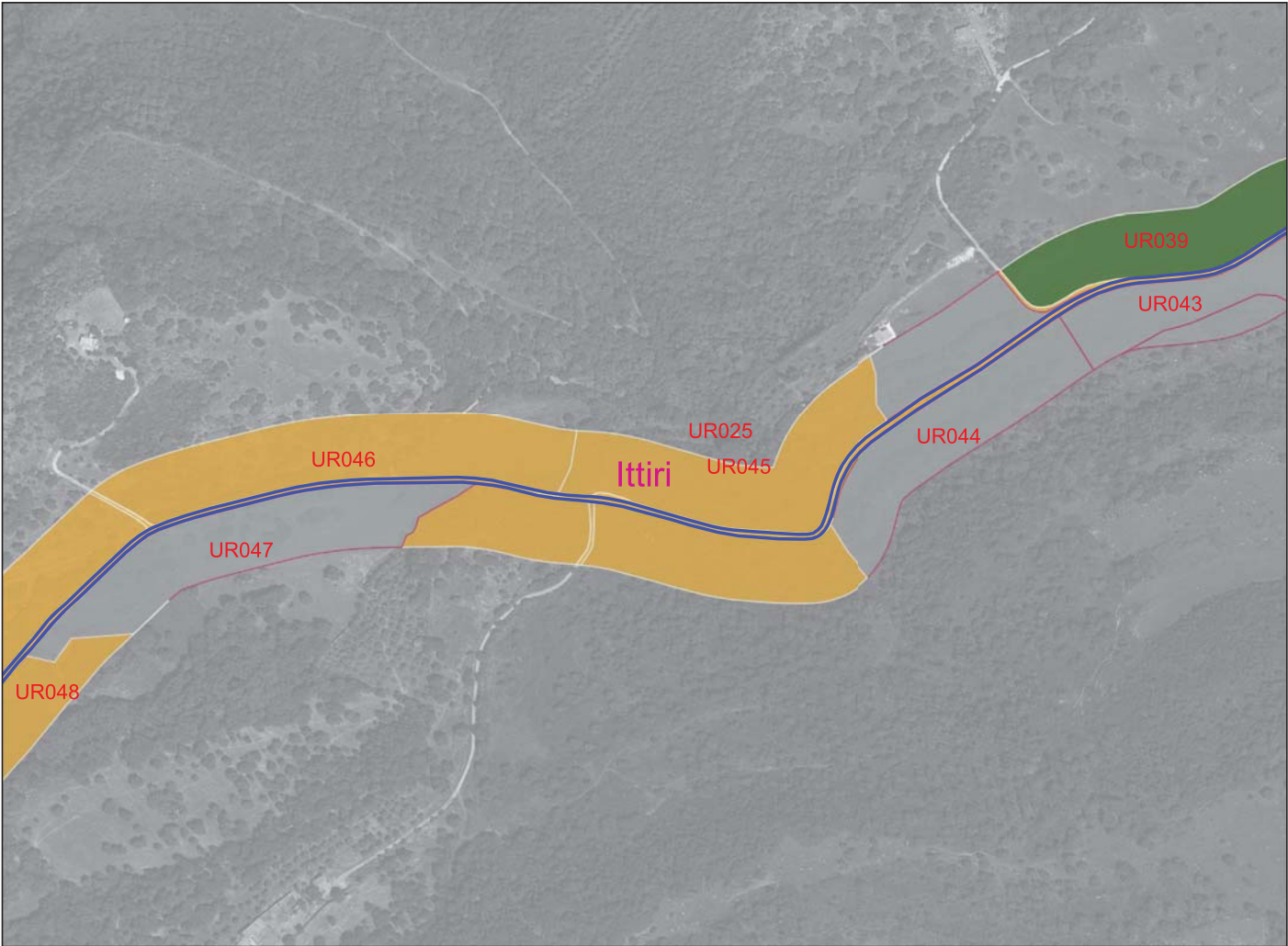
Comuni_WGS84

Google Satellite



Visibilità del suolo: 1

Copertura del suolo: superficie boscata e ambiente seminaturale - Cespuglieti e arbusteti



Legenda

RICOGNIZIONI E SCAVI


D_RCG_multipolygon (visibilità) [135]

- 0 (area non accessibile) [41]
- 1 [31]
- 2 [57]
- 3 [5]

COMUNI

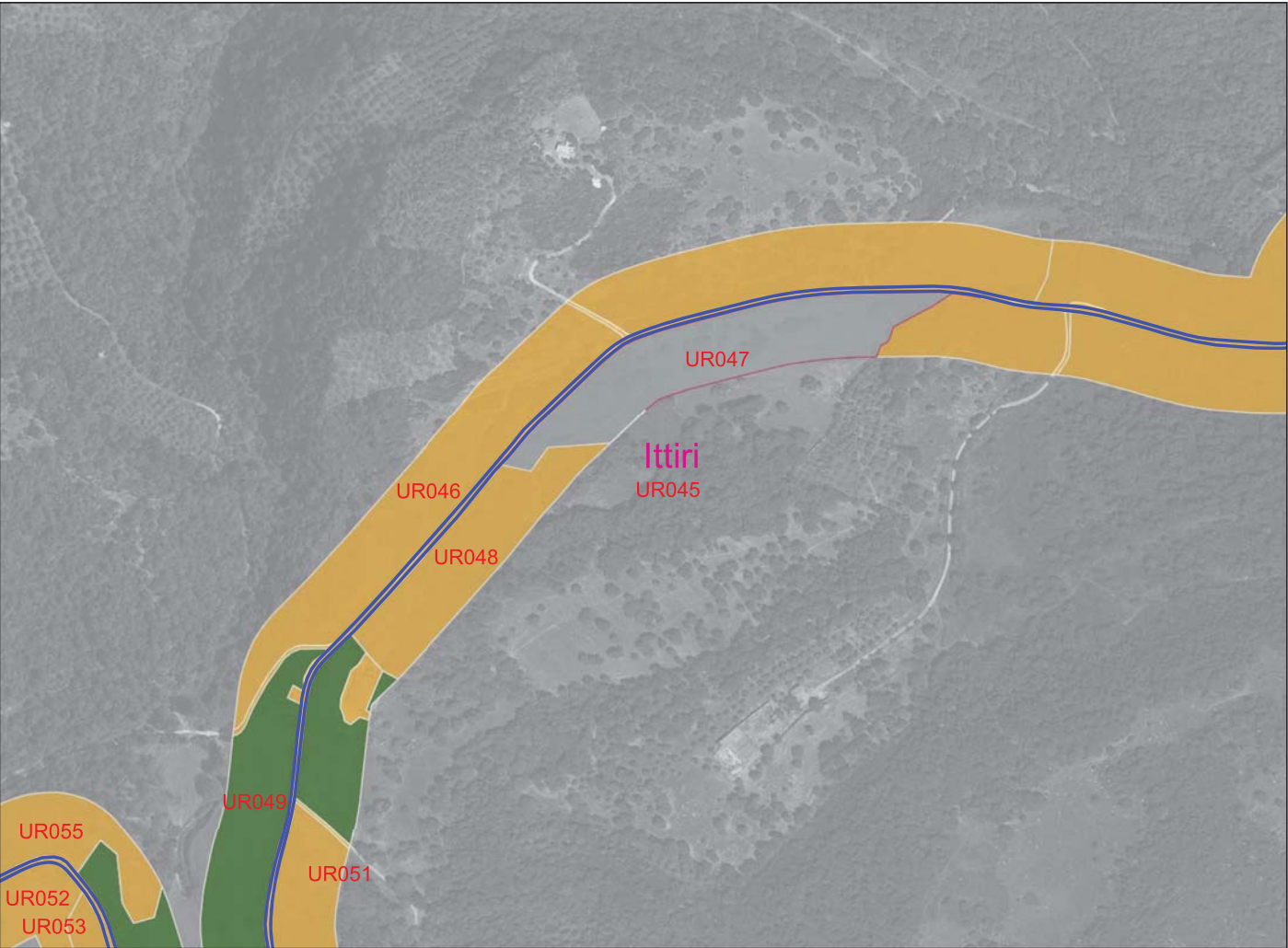
Comuni_WGS84

Google Satellite




Visibilità del suolo: 1

Copertura del suolo: superficie agricola utilizzata - Aree a pascolo o praterie



- Legenda
- RICOGNIZIONI E SCAVI
- D_RCG_multipolygon (visibilità) [135]
- 0 (area non accessibile) [41]
 - 1 [31]
 - 2 [57]
 - 3 [5]
- COMUNI
- Comuni_WGS84
 - Google Satellite

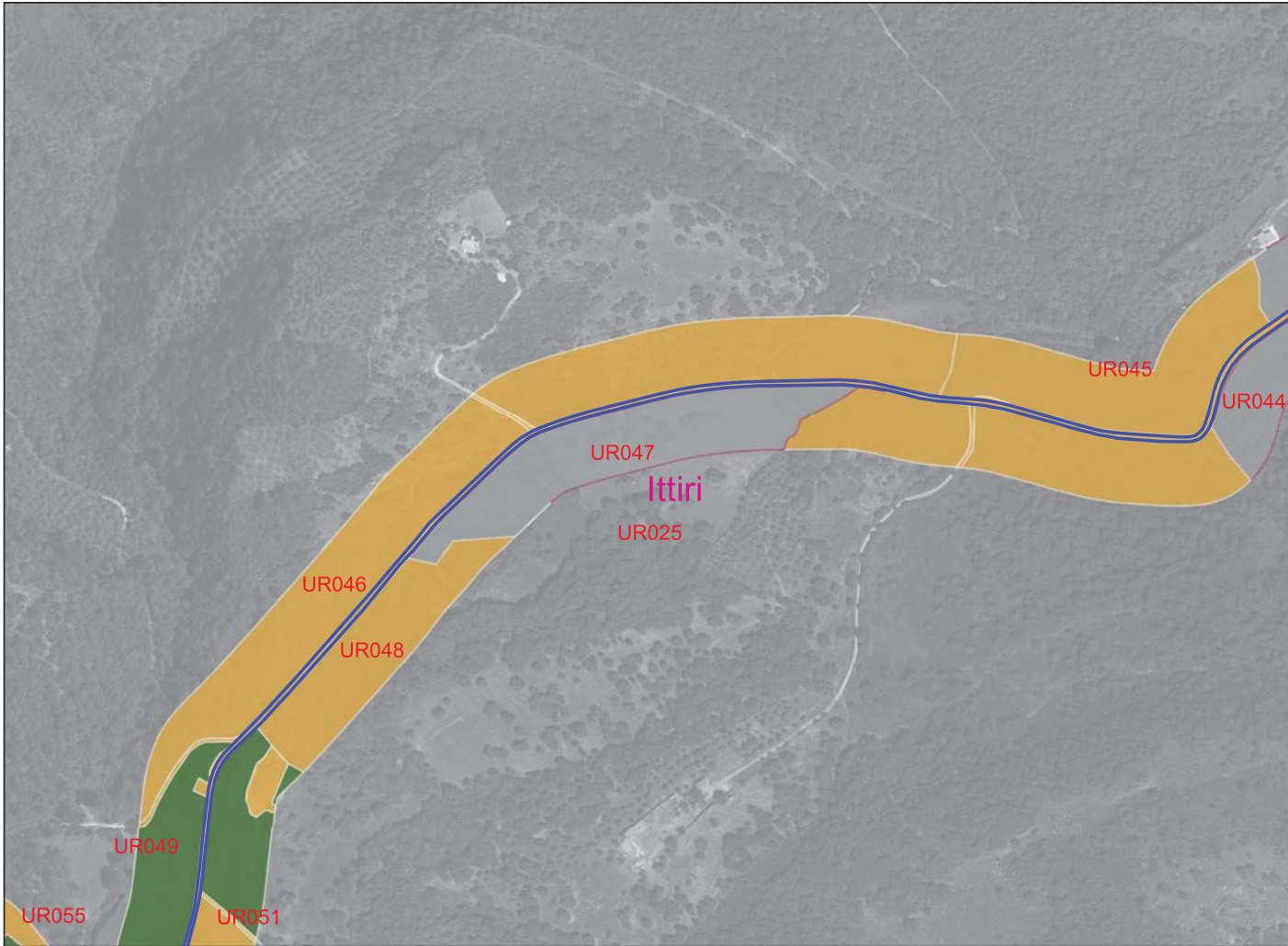


Ricognizione 5583b9887f384fb380c406fd597edc42

Unità di ricognizione UR047 - Data 2023/11/08

Visibilità del suolo: 0 (area non accessibile)

Copertura del suolo: superficie agricola utilizzata - Aree a pascolo o praterie



The map displays a satellite view of a rural area with several land recognition units (UR) outlined in red. The units are labeled as follows: UR045, UR044, UR047, UR025, UR046, UR048, UR049, UR055, and UR051. The town of Ittiri is marked in purple. A blue line represents a road or path. The background is a grayscale satellite image showing terrain and vegetation.

Legenda

RICOGNIZIONI E SCAVI

D_RCG_multipolygon (visibilità) [135]

- 0 (area non accessibile) [41]
- 1 [31]
- 2 [57]
- 3 [5]

COMUNI

Comuni_WGS84

Google Satellite

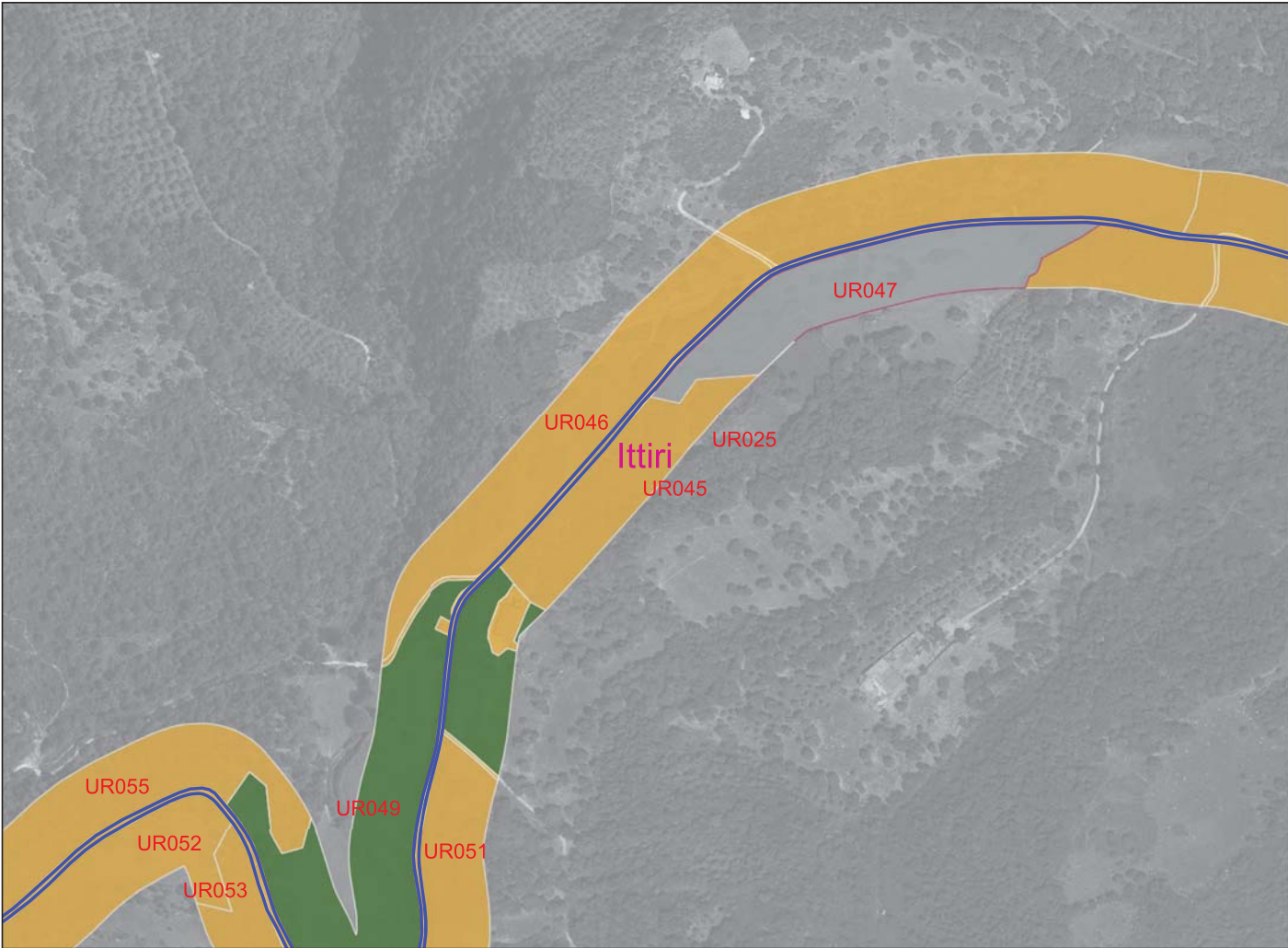


0 100 200 300 m



Visibilità del suolo: 1

Copertura del suolo: superficie boscata e ambiente seminaturale - Cespuglieti e arbusteti



Legenda

RICOGNIZIONI E SCAVI


D_RCG_multipolygon (visibilità) [135]

- 0 (area non accessibile) [41]
- 1 [31]
- 2 [57]
- 3 [5]

COMUNI

Comuni_WGS84

Google Satellite

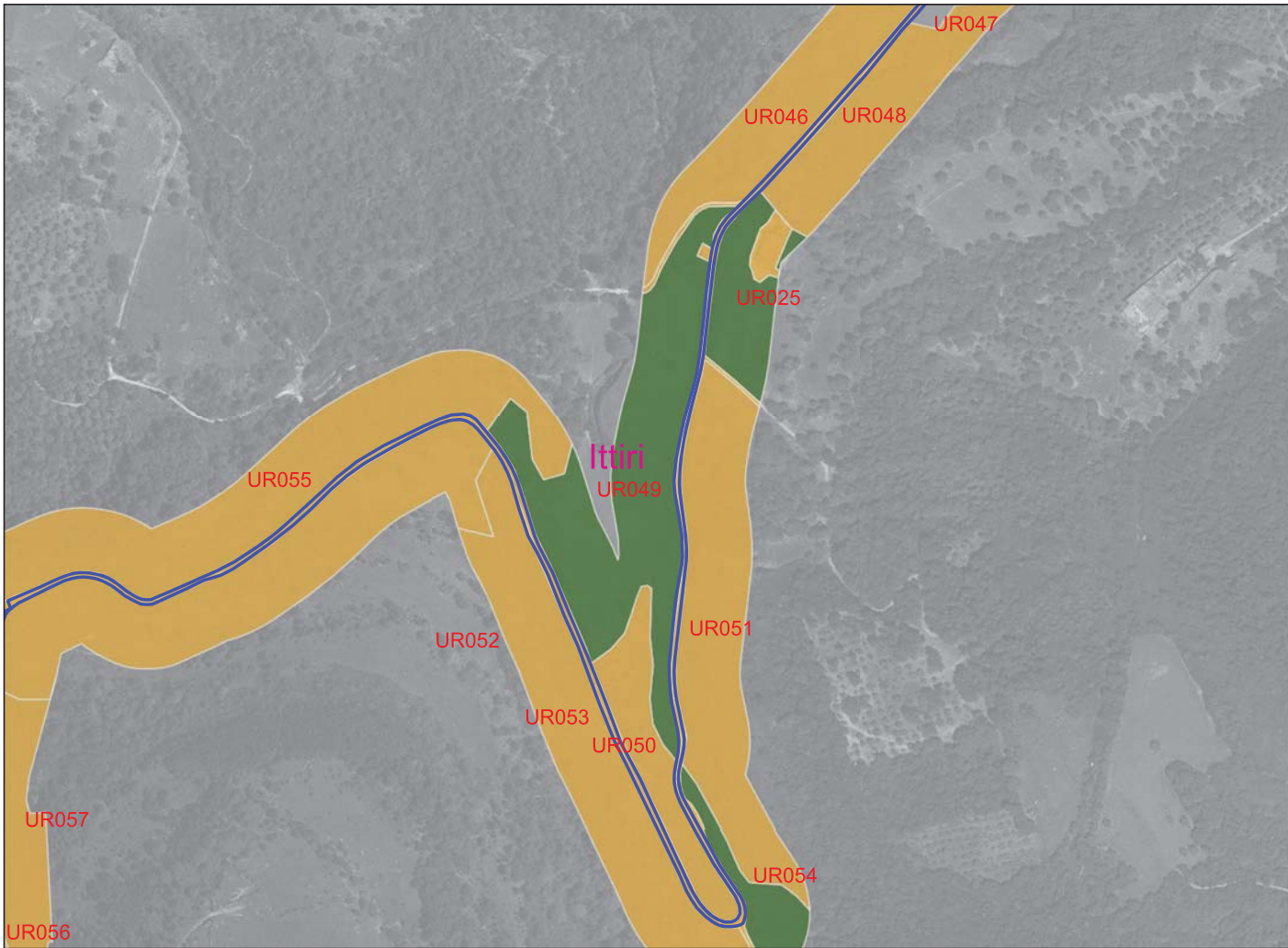


Ricognizione 5583b9887f384fb380c406fd597edc42

Unità di ricognizione UR049 - Data 2023/11/08

Visibilità del suolo: 2

Copertura del suolo: superficie agricola utilizzata - Aree a pascolo o praterie



The map displays a satellite view of a landscape with several reconnaissance units (UR) overlaid. Unit UR049 is centrally located and colored green, indicating a visibility level of 2. It is surrounded by units colored orange (visibility level 1) and blue (visibility level 3). The units are labeled as follows: UR046, UR047, UR048, UR025, UR055, UR051, UR052, UR053, UR050, UR054, UR057, UR056, and UR049. The name 'Ittiri' is written in pink above UR049. A blue double-line boundary follows the perimeter of the green and orange areas.

Legenda

RICOGNIZIONI E SCAVI

D_RCG_multipolygon (visibilità) [135]

- 0 (area non accessibile) [41]
- 1 [31]
- 2 [57]
- 3 [5]


COMUNI

Comuni_WGS84

Google Satellite

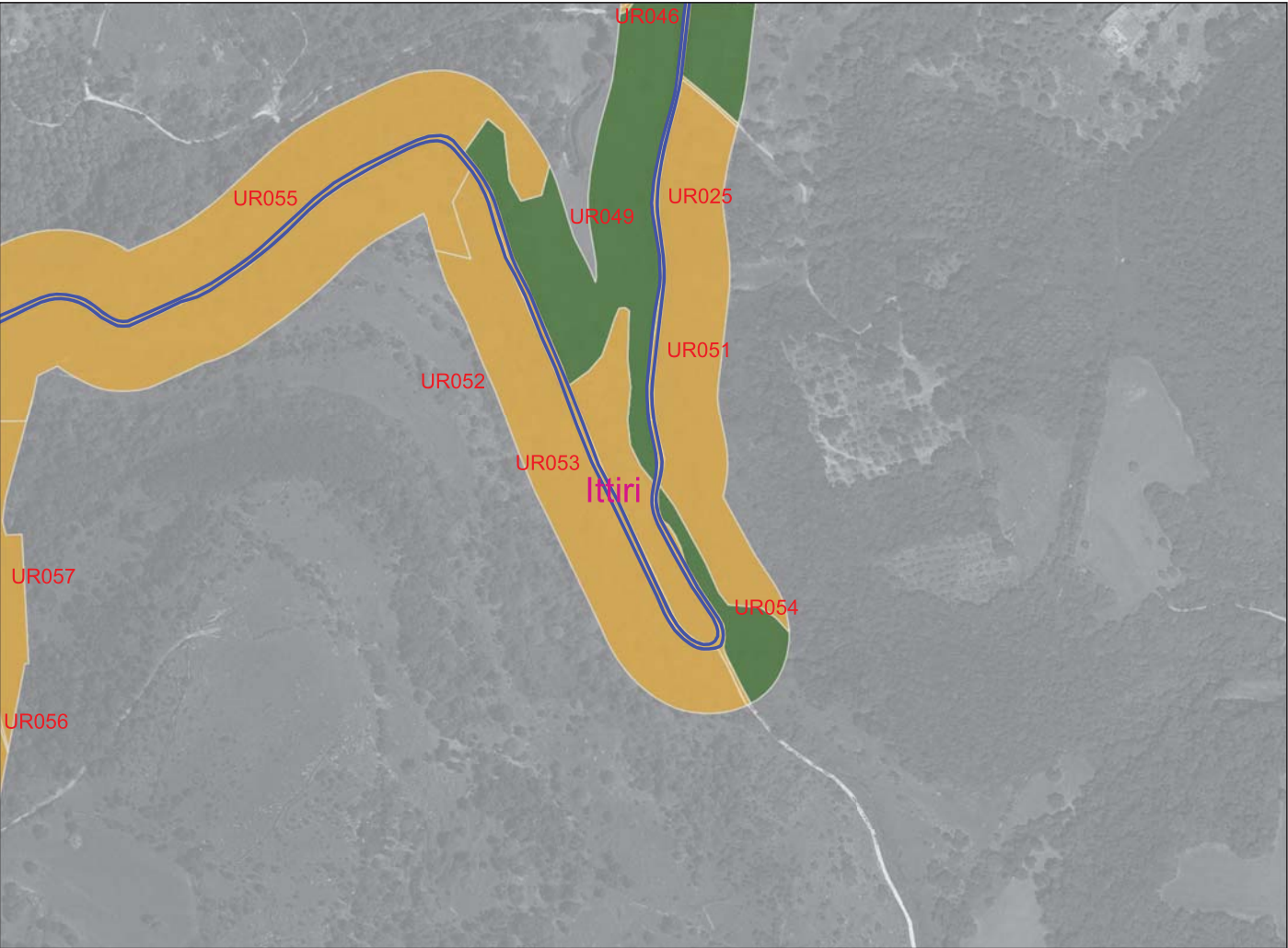


0 100 200 300 m



Visibilità del suolo: 1

Copertura del suolo: superficie boscata e ambiente seminaturale - Cespuglieti e arbusteti



Legenda

RICOGNIZIONI E SCAVI

D_RCG_multipolygon (visibilità) [135]

- 0 (area non accessibile) [41]
- 1 [31]
- 2 [57]
- 3 [5]

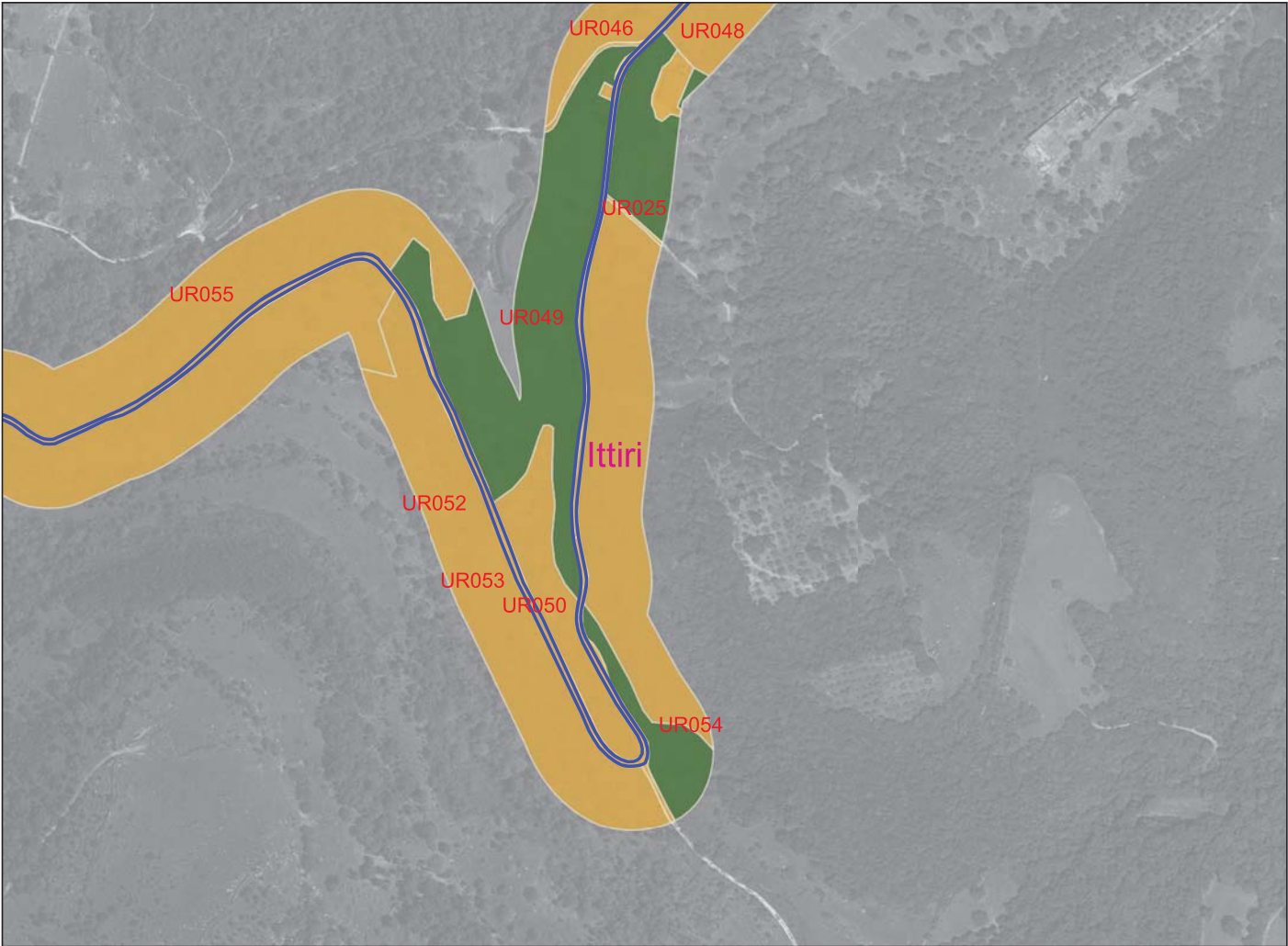
COMUNI

- Comuni_WGS84
- Google Satellite



Visibilità del suolo: 1

Copertura del suolo: superficie boscata e ambiente seminaturale - Cespuglieti e arbusteti



Legenda

RICOGNIZIONI E SCAVI


D_RCG_multipolygon (visibilità) [135]

- 0 (area non accessibile) [41]
- 1 [31]
- 2 [57]
- 3 [5]

COMUNI

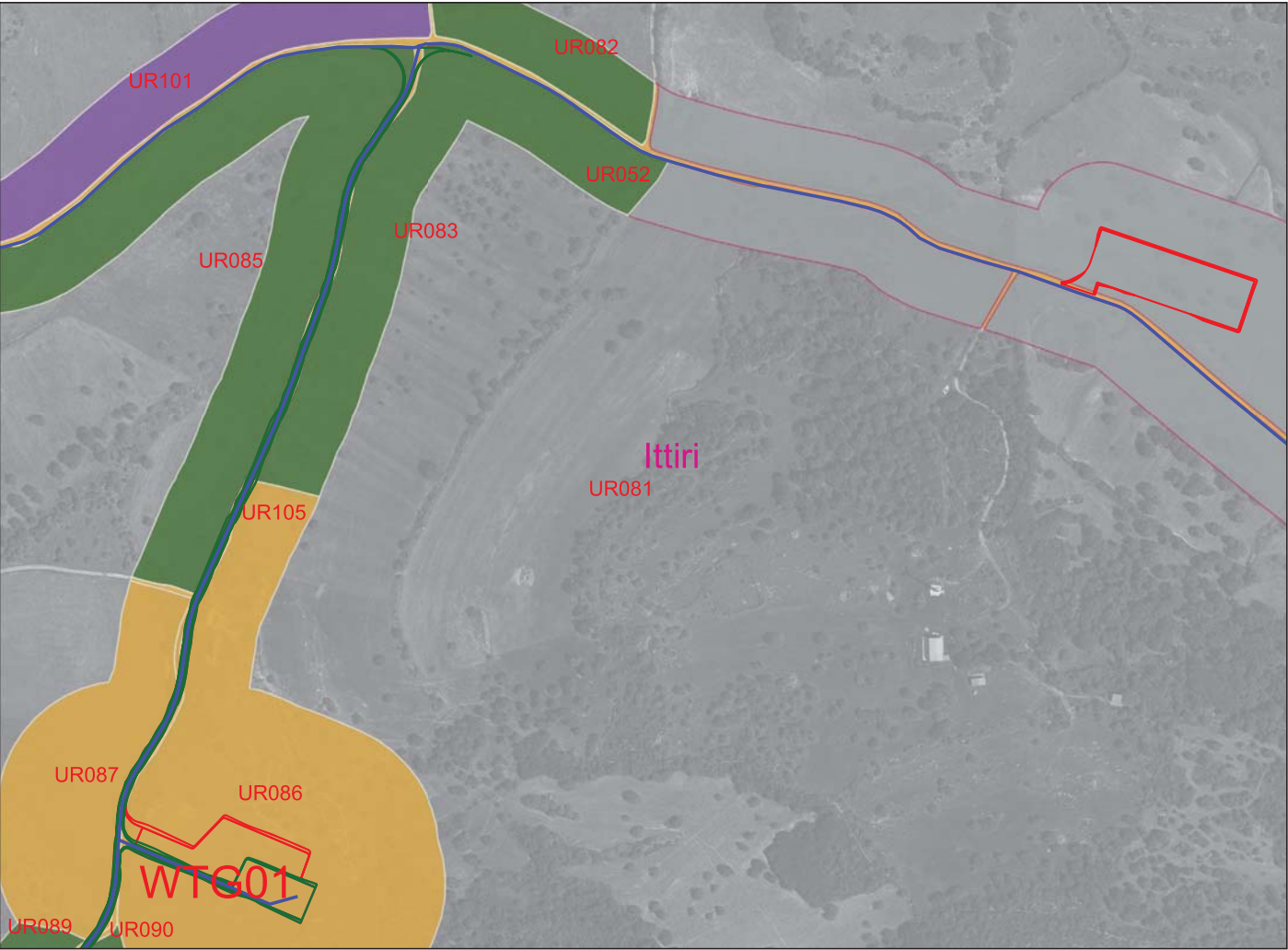
Comuni_WGS84

Google Satellite



Visibilità del suolo: 1

Copertura del suolo: superficie artificiale - Rete stradale, sterrato e aree edificate



Legenda

RICOGNIZIONI E SCAVI


D_RCG_multipolygon (visibilità) [135]

- 0 (area non accessibile) [41]
- 1 [31]
- 2 [57]
- 3 [5]

COMUNI

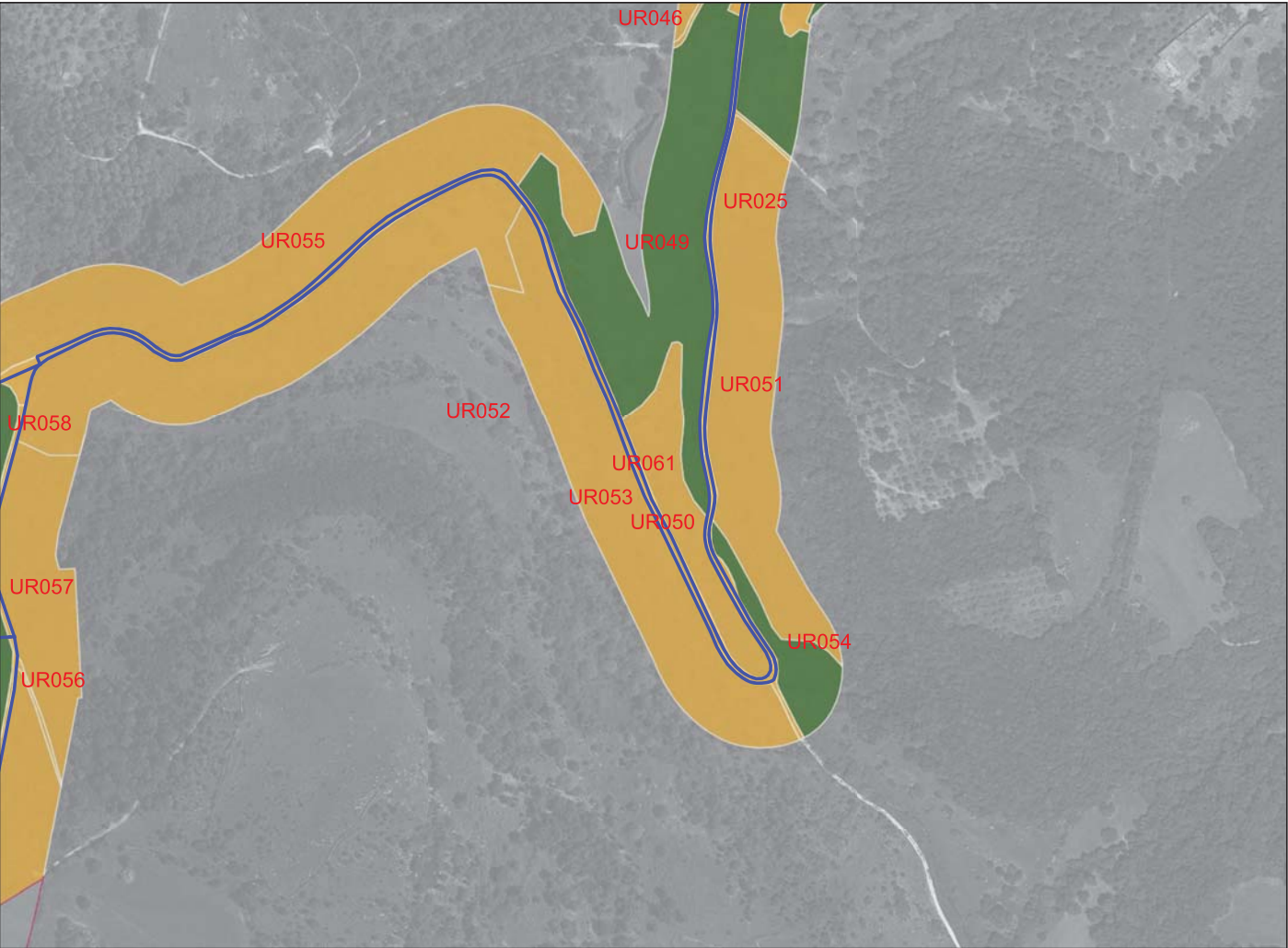
Comuni_WGS84

Google Satellite



Visibilità del suolo: 1

Copertura del suolo: superficie boscata e ambiente seminaturale - Cespuglieti e arbusteti



Legenda


RICOGNIZIONI E SCAVI

D_RCG_multipolygon (visibilità) [135]

- 0 (area non accessibile) [41]
- 1 [31]
- 2 [57]
- 3 [5]

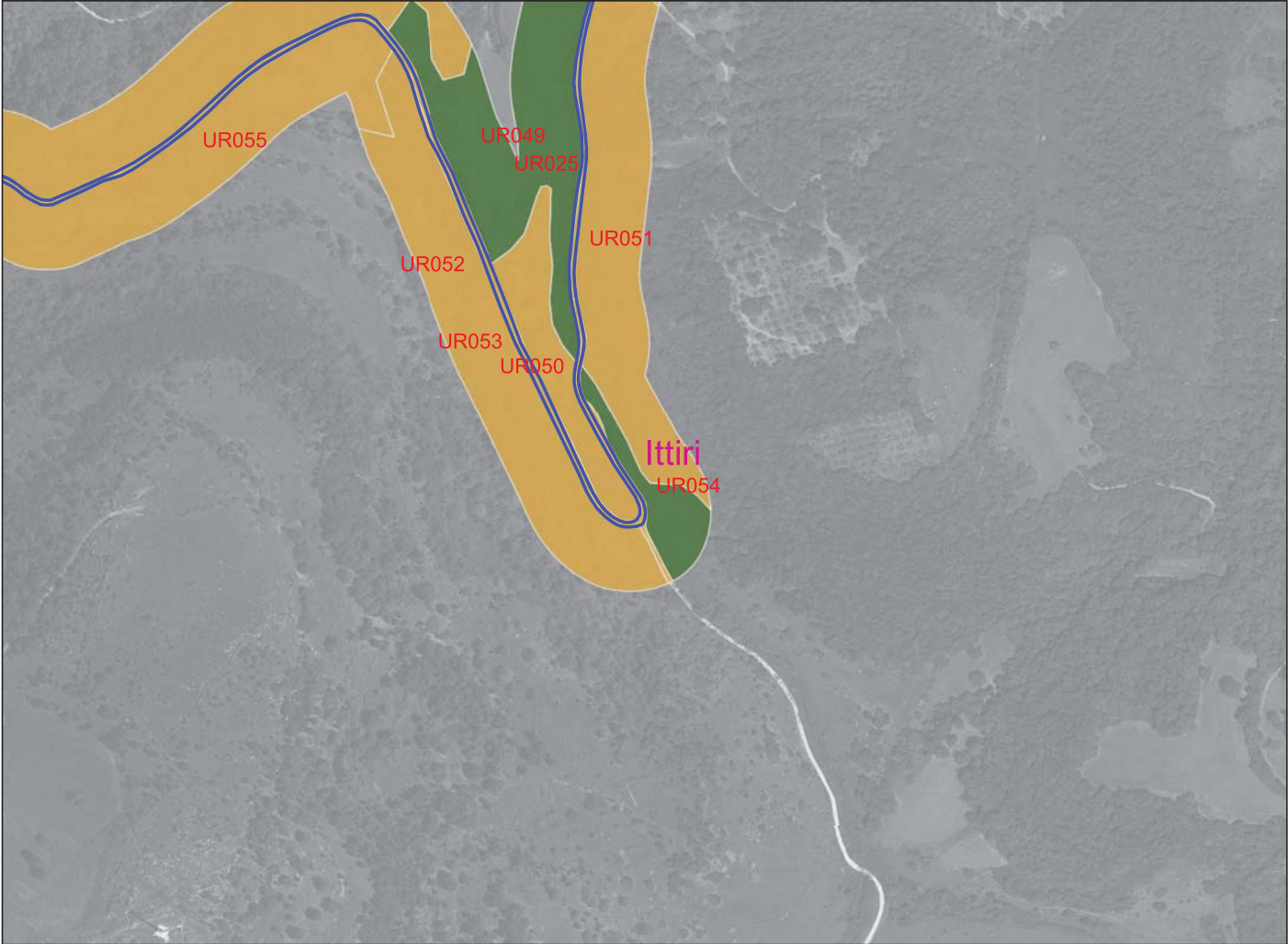
COMUNI

- Comuni_WGS84
- Google Satellite



Visibilità del suolo: 2

Copertura del suolo: superficie agricola utilizzata - Aree a pascolo o praterie



Legenda


RICOGNIZIONI E SCAVI

D_RCG_multipolygon (visibilità) [135]

- 0 (area non accessibile) [41]
- 1 [31]
- 2 [57]
- 3 [5]

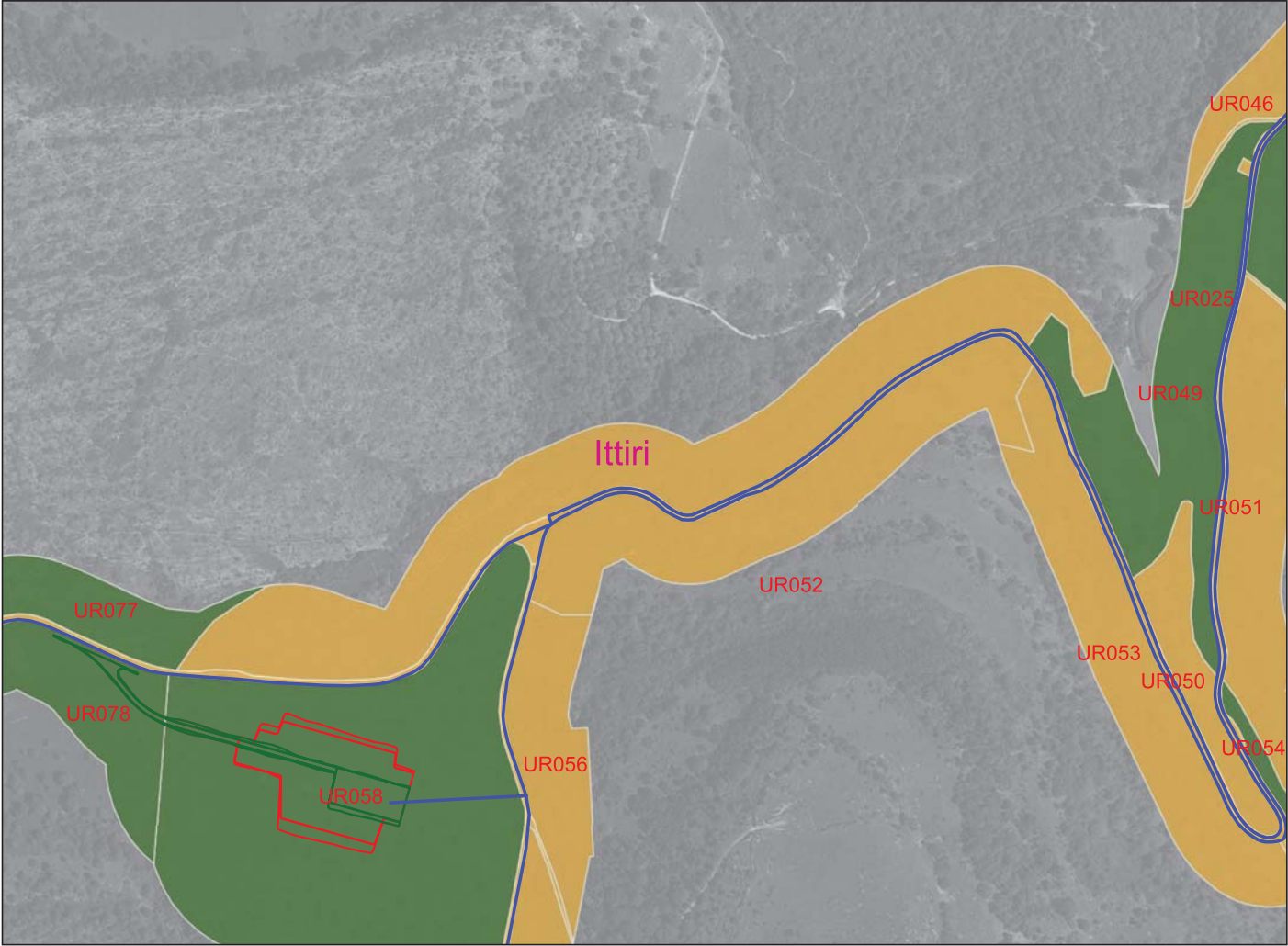
COMUNI

- Comuni_WGS84
- Google Satellite



Visibilità del suolo: 1

Copertura del suolo: superficie boscata e ambiente seminaturale - Cespuglieti e arbusteti



Legenda

RICOGNIZIONI E SCAVI


D_RCG_multipolygon (visibilità) [135]

- 0 (area non accessibile) [41]
- 1 [31]
- 2 [57]
- 3 [5]

COMUNI

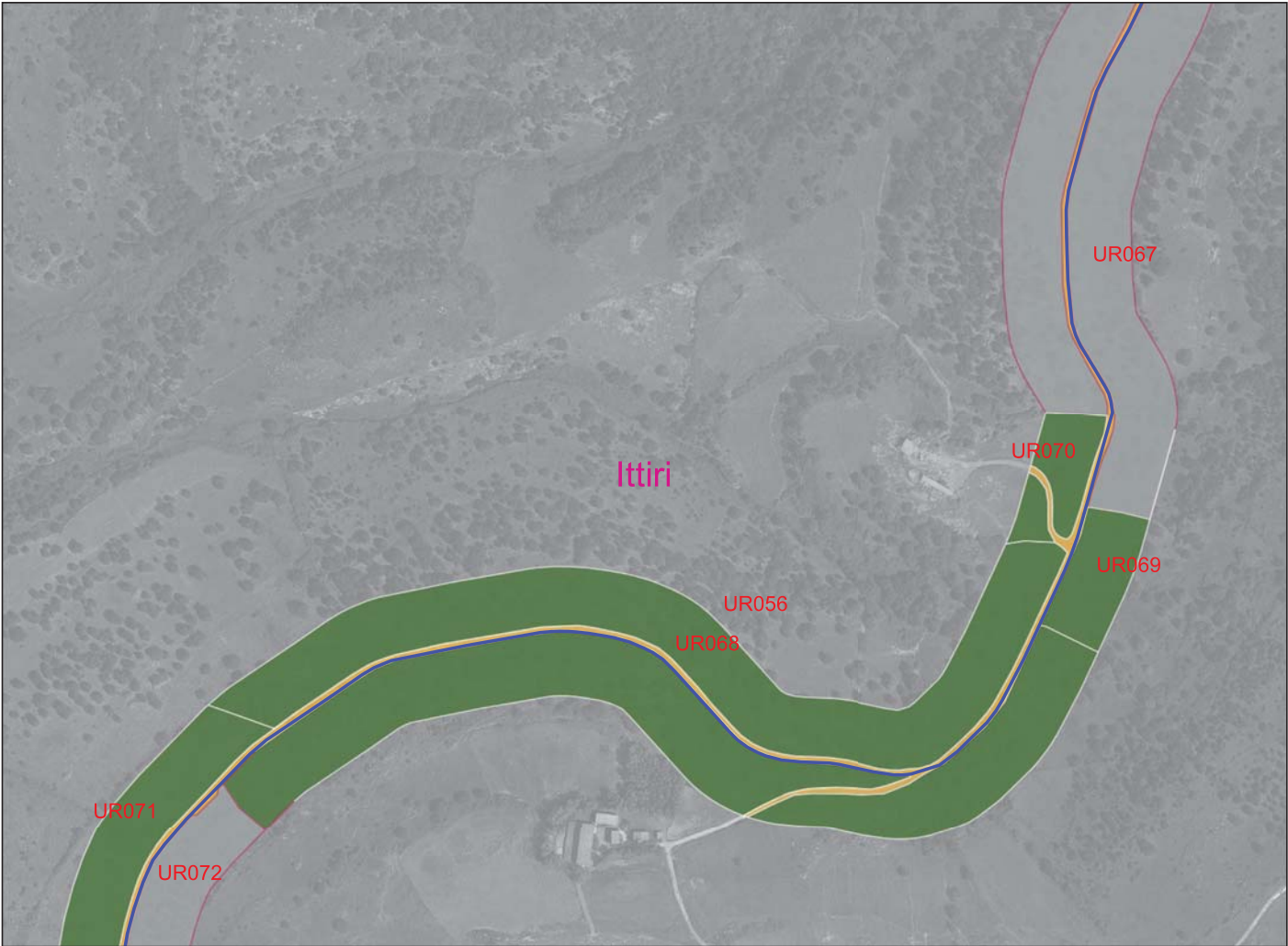
Comuni_WGS84

Google Satellite



Visibilità del suolo: 1

Copertura del suolo: superficie artificiale - Rete stradale, sterrato



Legenda

RICOGNIZIONI E SCAVI

D_RCG_multipolygon (visibilità) [135]

- 0 (area non accessibile) [41]
- 1 [31]
- 2 [57]
- 3 [5]

COMUNI

Comuni_WGS84

Google Satellite



Visibilità del suolo: 1

Copertura del suolo: superficie boscata e ambiente seminaturale - Cespuglieti e arbusteti



Legenda

RICOGNIZIONI E SCAVI

D_RCG_multipolygon (visibilità) [135]

- 0 (area non accessibile) [41]
- 1 [31]
- 2 [57]
- 3 [5]

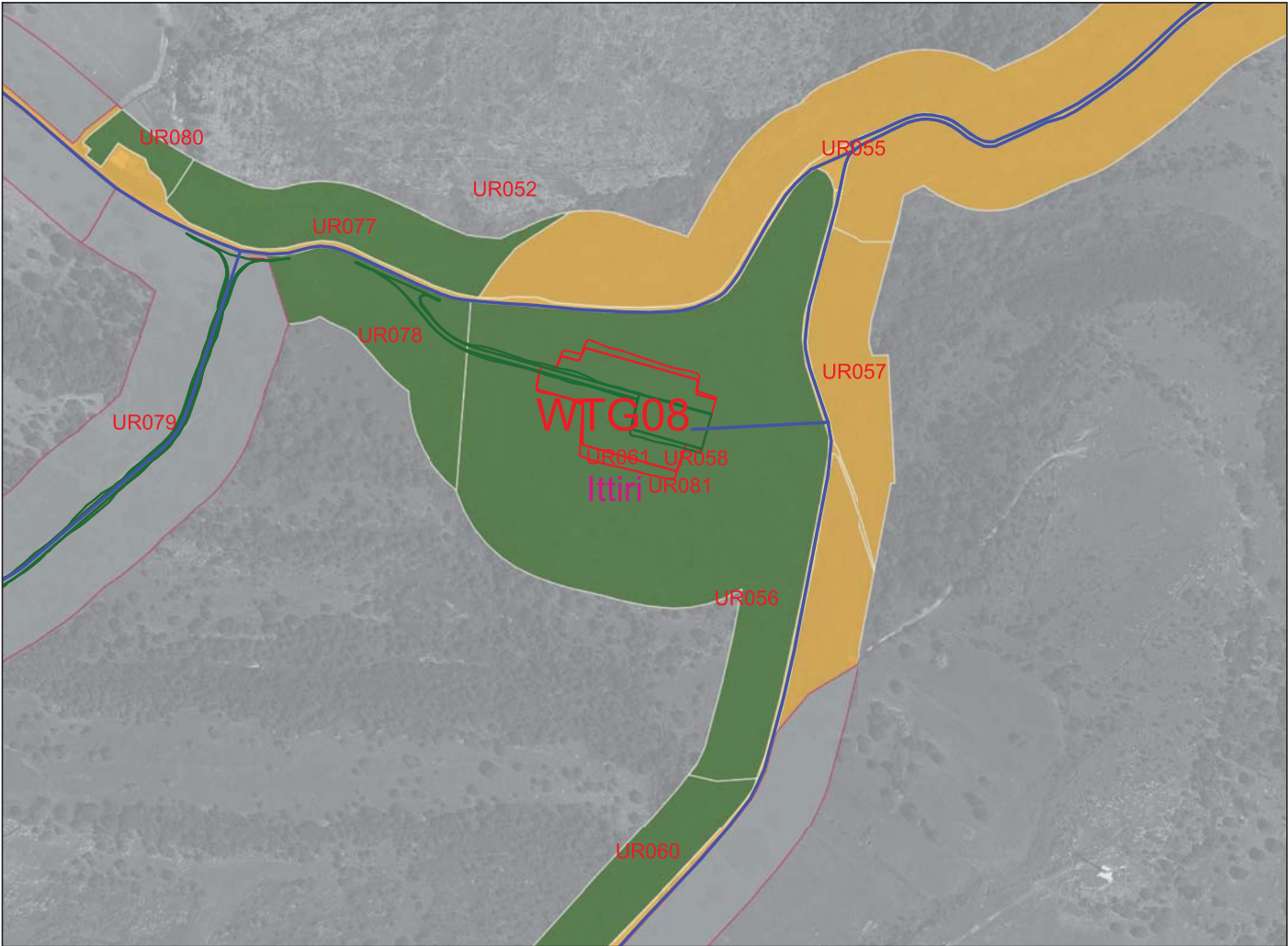
COMUNI

- Comuni_WGS84
- Google Satellite



Visibilità del suolo: 2

Copertura del suolo: superficie agricola utilizzata - Aree a pascolo o praterie



Legenda


RICOGNIZIONI E SCAVI

D_RCG_multipolygon (visibilità) [135]

- 0 (area non accessibile) [41]
- 1 [31]
- 2 [57]
- 3 [5]

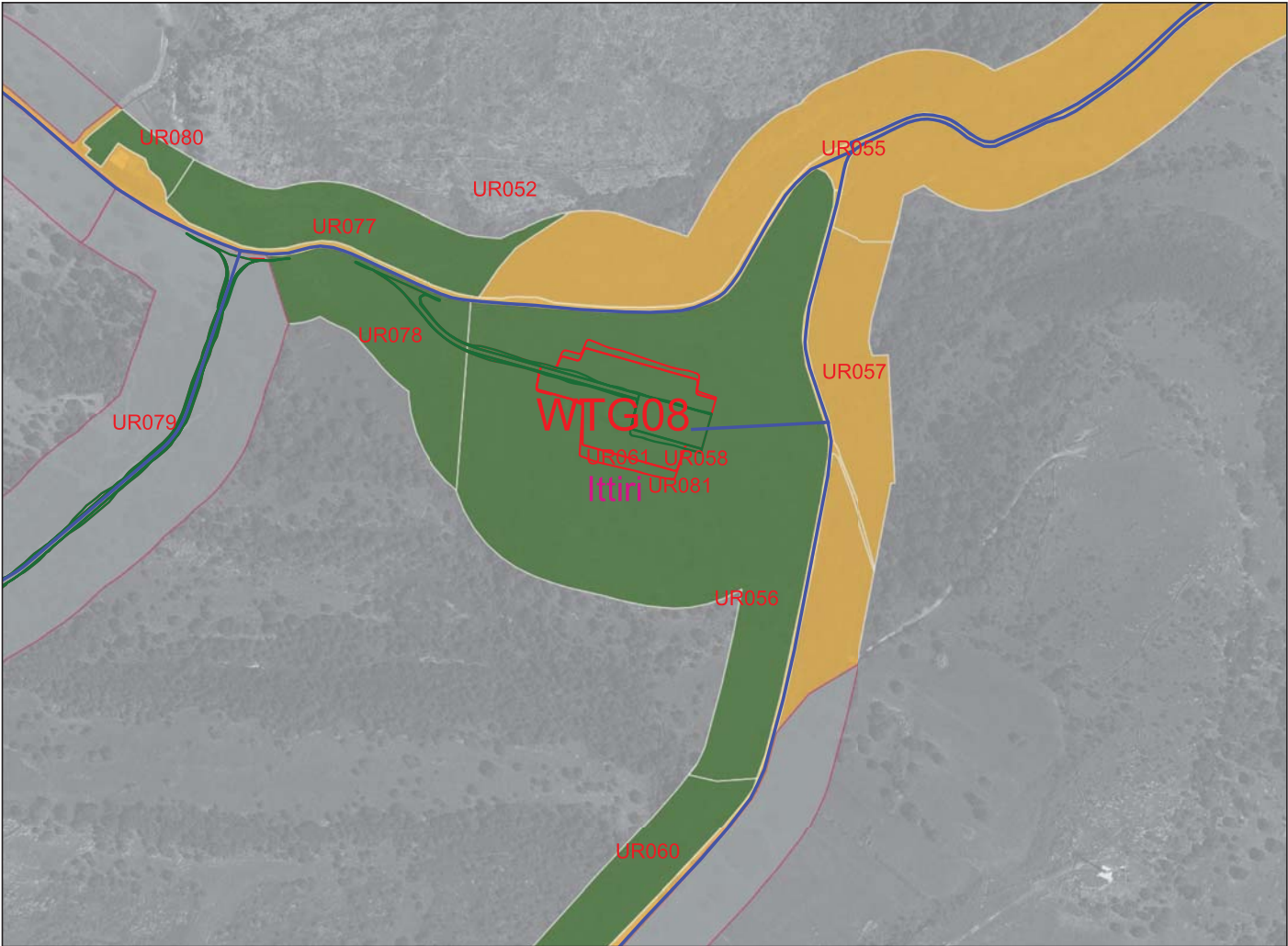
COMUNI

- Comuni_WGS84
- Google Satellite



Visibilità del suolo: 2

Copertura del suolo: superficie agricola utilizzata - Seminatoivo



Legenda

RICOGNIZIONI E SCAVI

D_RCG_multipolygon (visibilità) [135]

- 0 (area non accessibile) [41]
- 1 [31]
- 2 [57]
- 3 [5]

COMUNI

- Comuni_WGS84
- Google Satellite



Visibilità del suolo: 2

Copertura del suolo: superficie boscata e ambiente seminaturale - Cespuglieti e arbusteti



Legenda

RICOGNIZIONI E SCAVI


D_RCG_multipolygon (visibilità) [135]

- 0 (area non accessibile) [41]
- 1 [31]
- 2 [57]
- 3 [5]

COMUNI

Comuni_WGS84

Google Satellite

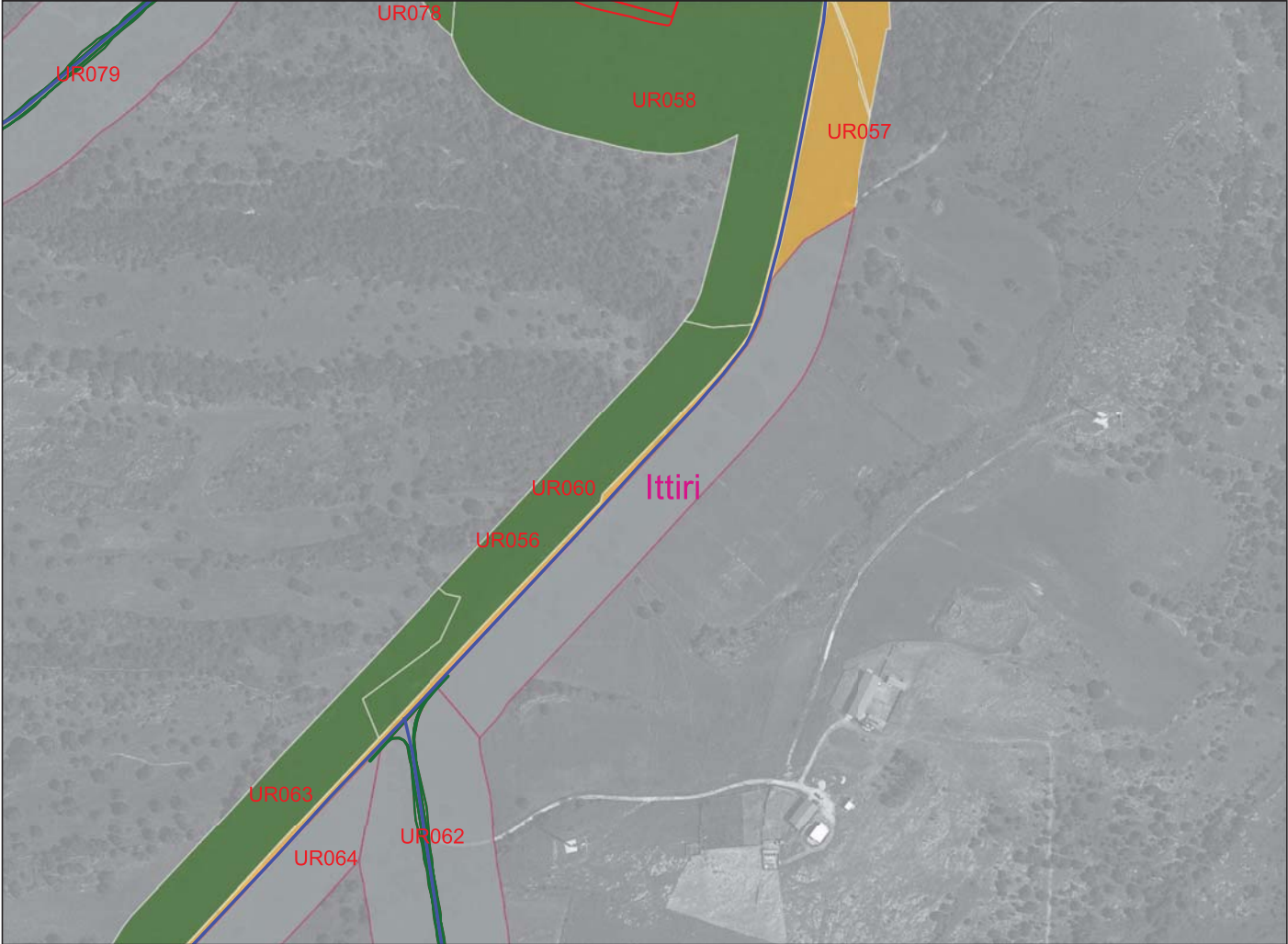


Ricognizione 5583b9887f384fb380c406fd597edc42

Unità di ricognizione UR061 - Data 2023/11/08

Visibilità del suolo: 0 (area non accessibile)

Copertura del suolo: superficie agricola utilizzata - Aree a pascolo o praterie



Legenda


RICOGNIZIONI E SCAVI

D_RCG_multipolygon (visibilità) [135]

- 0 (area non accessibile) [41]
- 1 [31]
- 2 [57]
- 3 [5]

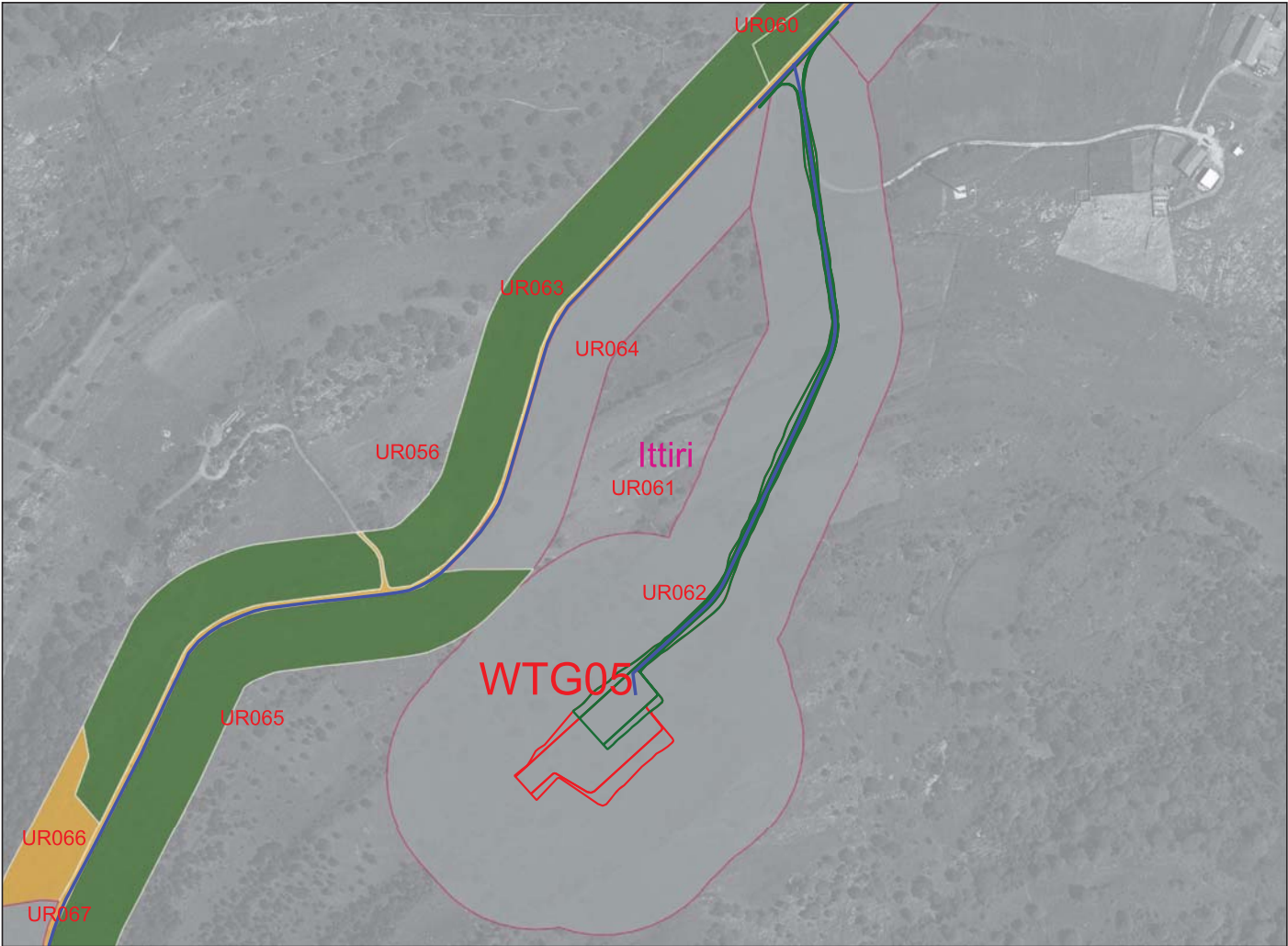
COMUNI

- Comuni_WGS84
- Google Satellite



Visibilità del suolo: 0 (area non accessibile)

Copertura del suolo: superficie agricola utilizzata - Area inaccessibile per la presenza di recinzioni



Legenda

RICOGNIZIONI E SCAVI

D_RCG_multipolygon (visibilità) [135]

- 0 (area non accessibile) [41]
- 1 [31]
- 2 [57]
- 3 [5]

COMUNI

Comuni_WGS84

Google Satellite




Ricognizione 5583b9887f384fb380c406fd597edc42

Unità di ricognizione UR063 - Data 2023/11/08

Visibilità del suolo: 2

Copertura del suolo: superficie agricola utilizzata - Terreni seminativi



The map displays a satellite view of agricultural land. A central feature is a long, narrow strip of land colored green, representing a visibility level of 2. This strip is bordered by a yellow line (visibility level 1) and a blue line (visibility level 3). Several red labels identify recognition units: UR079 (top left), UR060 (top right), UR061 (middle left), UR064 (middle left), UR062 (middle right), UR065 (bottom left), and UR066 (bottom left). A pink label 'Ittiri' is located in the middle, and a red label 'WTG05' is at the bottom center. The background is a grayscale satellite image showing fields and some structures.

Legenda

RICOGNIZIONI E SCAVI


D_RCG_multipolygon (visibilità) [135]

- 0 (area non accessibile) [41]
- 1 [31]
- 2 [57]
- 3 [5]

COMUNI

Comuni_WGS84

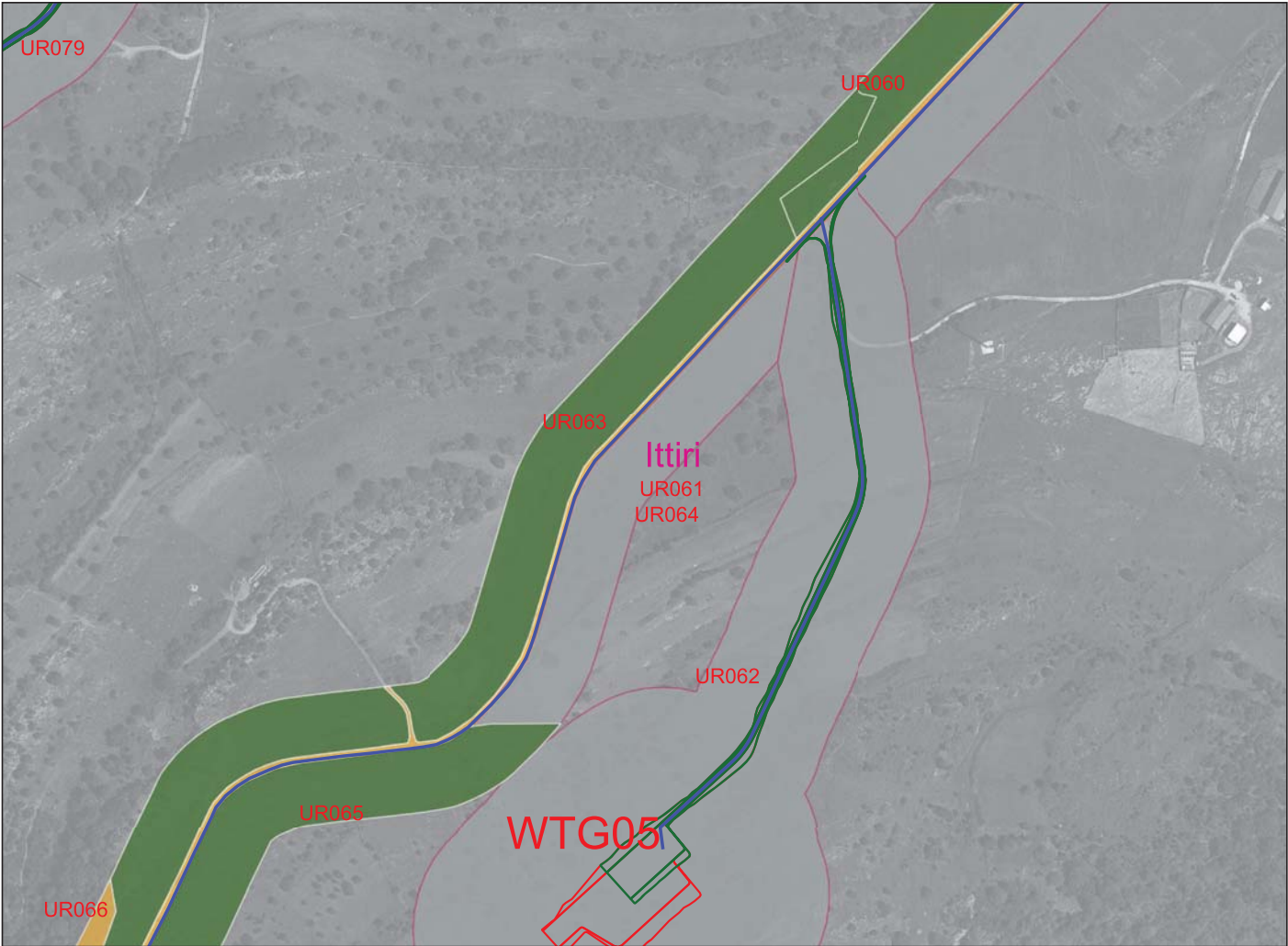
Google Satellite



A north arrow pointing upwards and a scale bar below it. The scale bar is marked with 0, 100, 200, and 300 meters.

Visibilità del suolo: 0 (area non accessibile)

Copertura del suolo: superficie agricola utilizzata - Terreni seminativi



Legenda


RICOGNIZIONI E SCAVI

D_RCG_multipolygon (visibilità) [135]

- 0 (area non accessibile) [41]
- 1 [31]
- 2 [57]
- 3 [5]

COMUNI

- Comuni_WGS84
- Google Satellite



Ricognizione 5583b9887f384fb380c406fd597edc42

Unità di ricognizione UR065 - Data 2023/11/08

Visibilità del suolo: 2

Copertura del suolo: superficie agricola utilizzata - Aree a pascolo o praterie

The map displays a satellite view of a rural area with several land recognition units (UR) and a wind turbine (WTG05). The units are color-coded based on their visibility level: UR062, UR063, UR064, UR065, UR066, UR067, and UR068 are colored green (visibility level 2). UR069 is colored orange (visibility level 1). UR070, UR071, UR072, UR073, UR074, UR075, UR076, UR077, UR078, and UR079 are colored grey (visibility level 0). The wind turbine (WTG05) is located within the UR065 area. The town of Ittiri is also visible on the map.

Legenda

RICOGNIZIONI E SCAVI

D_RCG_multipolygon (visibilità) [135]

- 0 (area non accessibile) [41]
- 1 [31]
- 2 [57]
- 3 [5]

COMUNI

Comuni_WGS84

Google Satellite

0 100 200 300 m

Visibilità del suolo: 1

Copertura del suolo: superficie boscata e ambiente seminaturale - Cespuglieti e arbusteti



Legenda

RICOGNIZIONI E SCAVI


D_RCG_multipolygon (visibilità) [135]

- 0 (area non accessibile) [41]
- 1 [31]
- 2 [57]
- 3 [5]

COMUNI

Comuni_WGS84

Google Satellite



Visibilità del suolo: 0 (area non accessibile)

Copertura del suolo: superficie agricola utilizzata - Colture



Legenda

RICOGNIZIONI E SCAVI


D_RCG_multipolygon (visibilità) [135]

- 0 (area non accessibile) [41]
- 1 [31]
- 2 [57]
- 3 [5]

COMUNI

Comuni_WGS84

Google Satellite

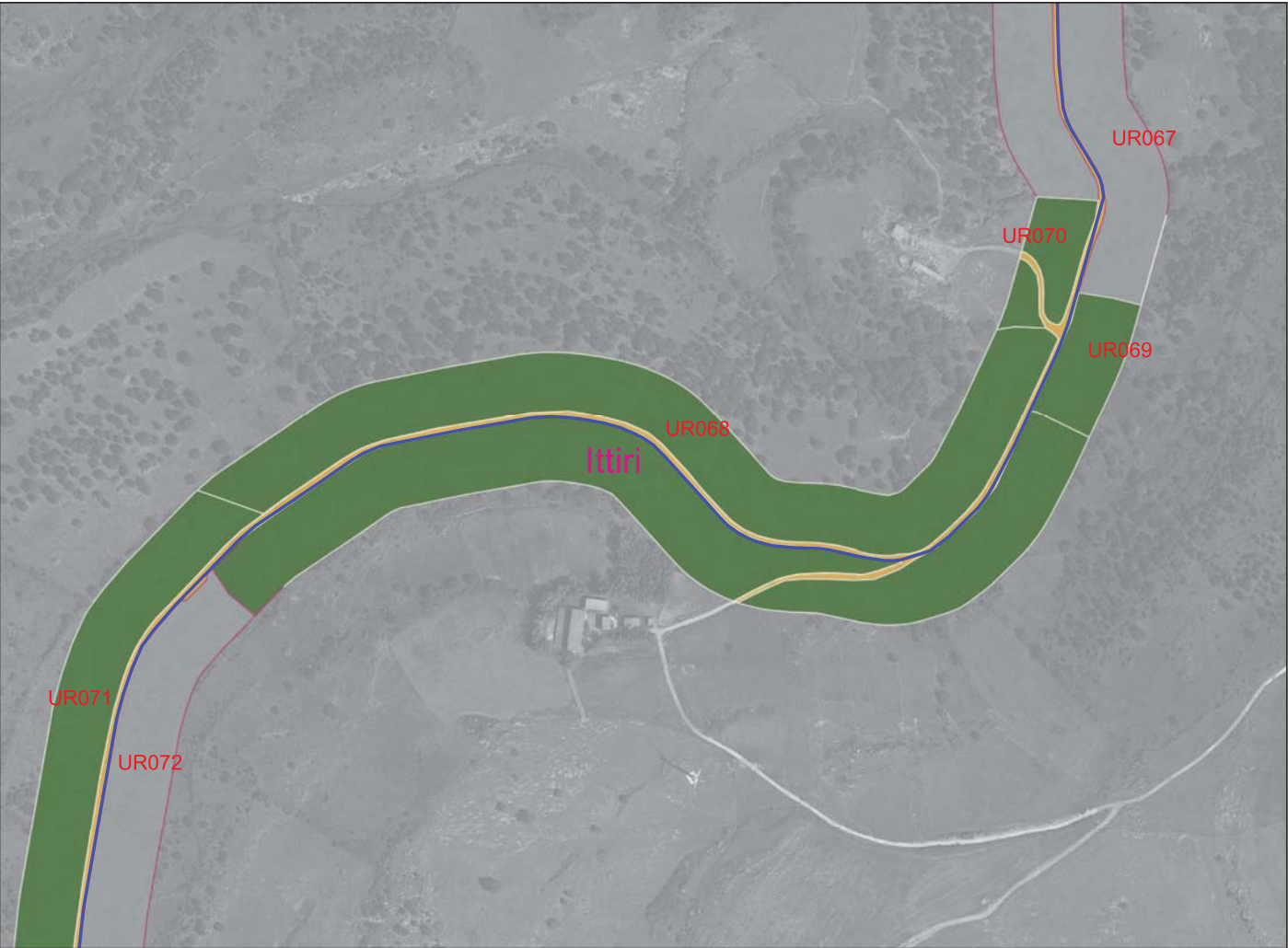


Ricognizione 5583b9887f384fb380c406fd597edc42

Unità di ricognizione UR068 - Data 2023/11/08

Visibilità del suolo: 2

Copertura del suolo: superficie agricola utilizzata - Aree a pascolo o praterie



Legenda

RICOGNIZIONI E SCAVI

D_RCG_multipolygon (visibilità) [135]

- 0 (area non accessibile) [41]
- 1 [31]
- 2 [57]
- 3 [5]


COMUNI

Comuni_WGS84

Google Satellite

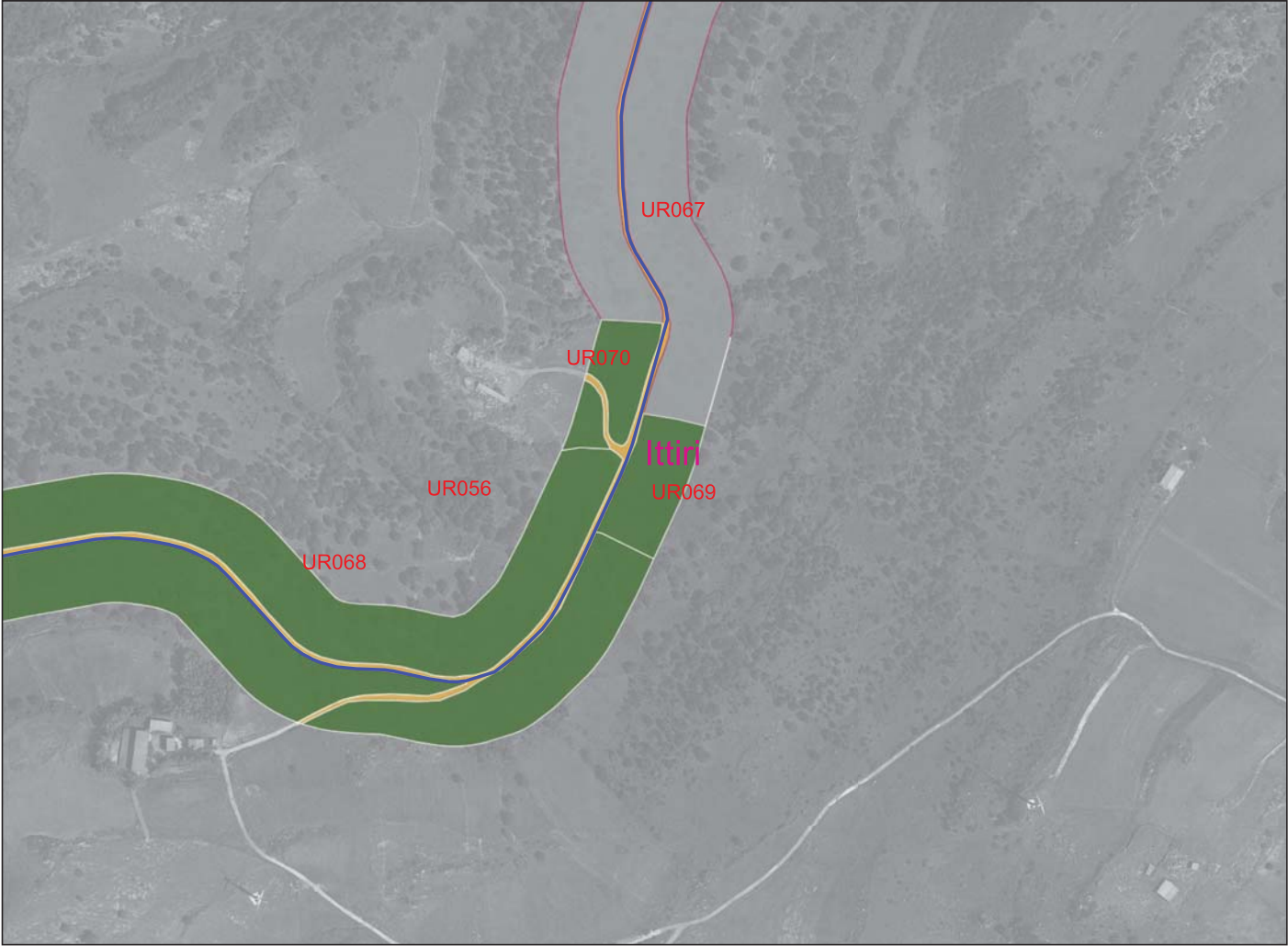


0 100 200 300 m



Visibilità del suolo: 2

Copertura del suolo: superficie agricola utilizzata - Aree a poscolo o praterie



Legenda

RICOGNIZIONI E SCAVI


D_RCG_multipolygon (visibilità) [135]

- 0 (area non accessibile) [41]
- 1 [31]
- 2 [57]
- 3 [5]

COMUNI

Comuni_WGS84

Google Satellite



Ricognizione 5583b9887f384fb380c406fd597edc42

Unità di ricognizione UR070 - Data 2023/11/08

Visibilità del suolo: 2

Copertura del suolo: superficie agricola utilizzata - Colture



The map displays a satellite view of a rural area with several agricultural units outlined in red. Unit UR070 is highlighted in green and labeled 'Itini' in pink. Other units shown include UR056, UR067, UR068, and UR069. A winding road or path is visible, colored yellow and blue. The background is a grayscale satellite image showing fields and some buildings.

Legenda

RICOGNIZIONI E SCAVI

D_RCG_multipolygon (visibilità) [135]

- 0 (area non accessibile) [41]
- 1 [31]
- 2 [57]
- 3 [5]

COMUNI

Comuni_WGS84

Google Satellite

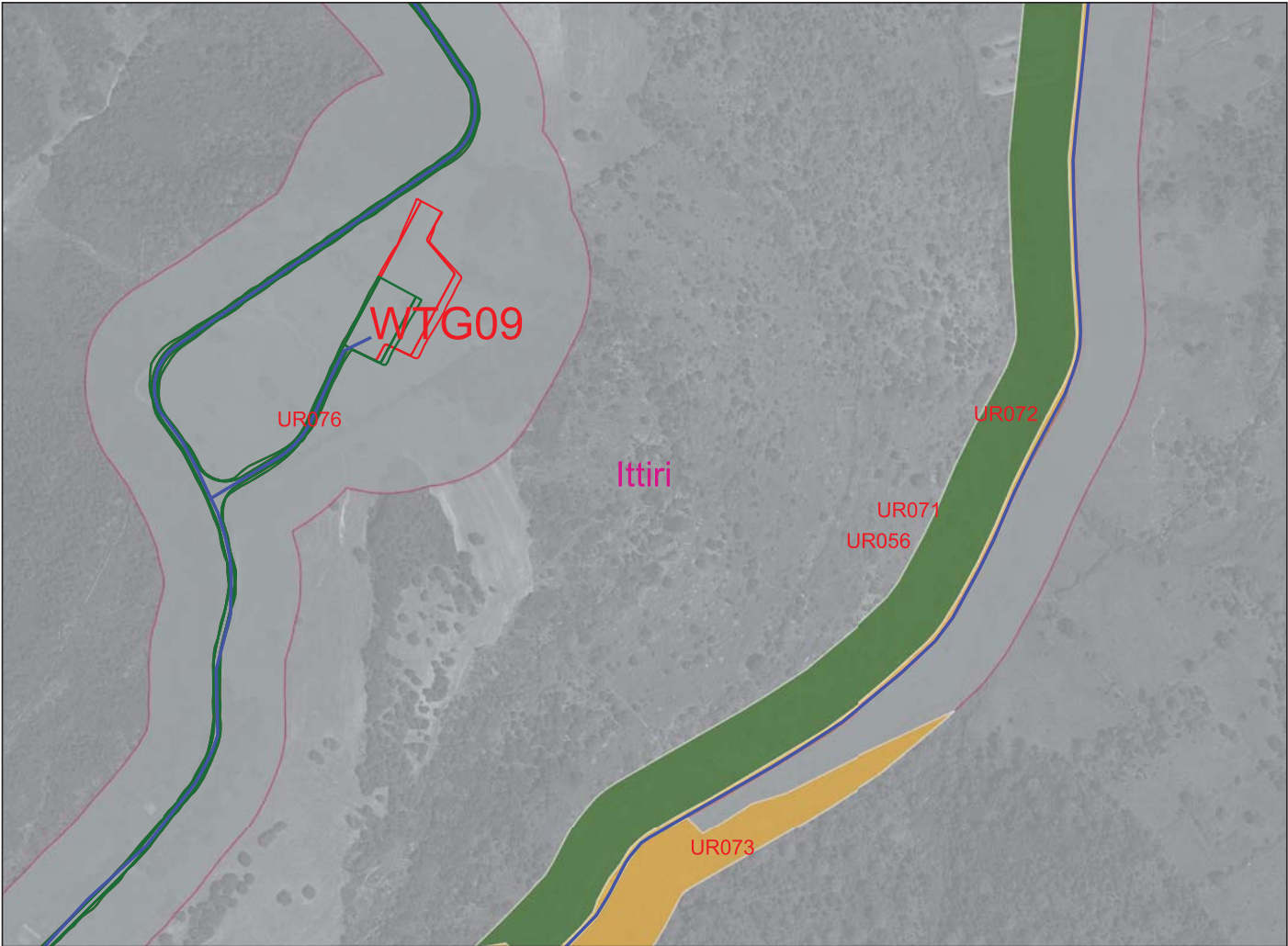


0 100 200 300 m




Visibilità del suolo: 2

Copertura del suolo: superficie agricola utilizzata - Aree a pascolo e praterie



- Legenda
- RICOGNIZIONI E SCAVI
- D_RCG_multipolygon (visibilità) [135]
- 0 (area non accessibile) [41]
 - 1 [31]
 - 2 [57]
 - 3 [5]
- COMUNI
- Comuni_WGS84
 - Google Satellite



Visibilità del suolo: 0 (area non accessibile)

Copertura del suolo: superficie agricola utilizzata - Aree a pascolo e praterie



Legenda


RICOGNIZIONI E SCAVI

D_RCG_multipolygon (visibilità) [135]

- 0 (area non accessibile) [41]
- 1 [31]
- 2 [57]
- 3 [5]

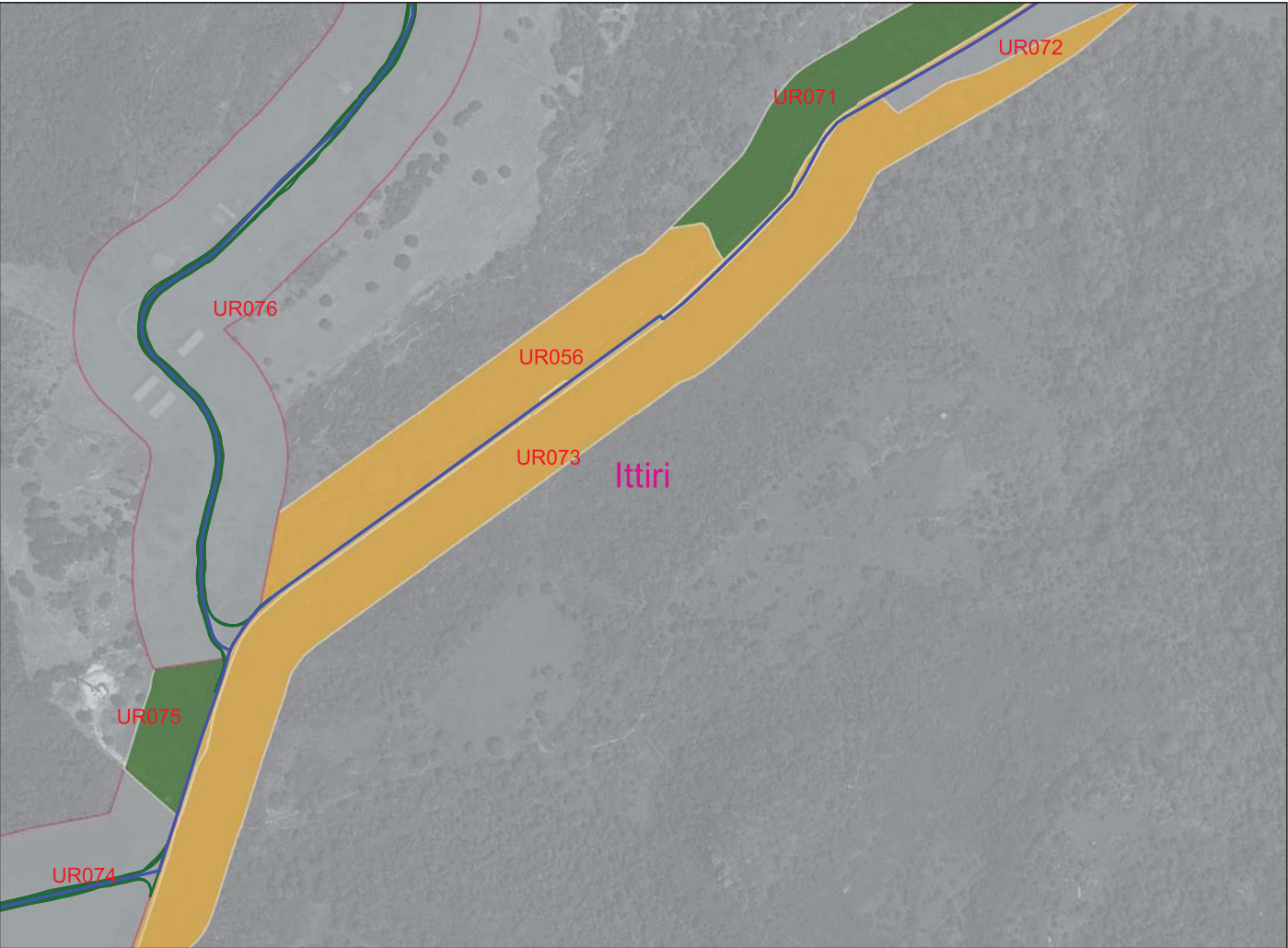
COMUNI

- Comuni_WGS84
- Google Satellite



Visibilità del suolo: 1

Copertura del suolo: superficie boscata e ambiente seminaturale - Cespuglieti e arbusteti



Legenda

RICOGNIZIONI E SCAVI

D_RCG_multipolygon (visibilità) [135]

- 0 (area non accessibile) [41]
- 1 [31]
- 2 [57]
- 3 [5]

COMUNI

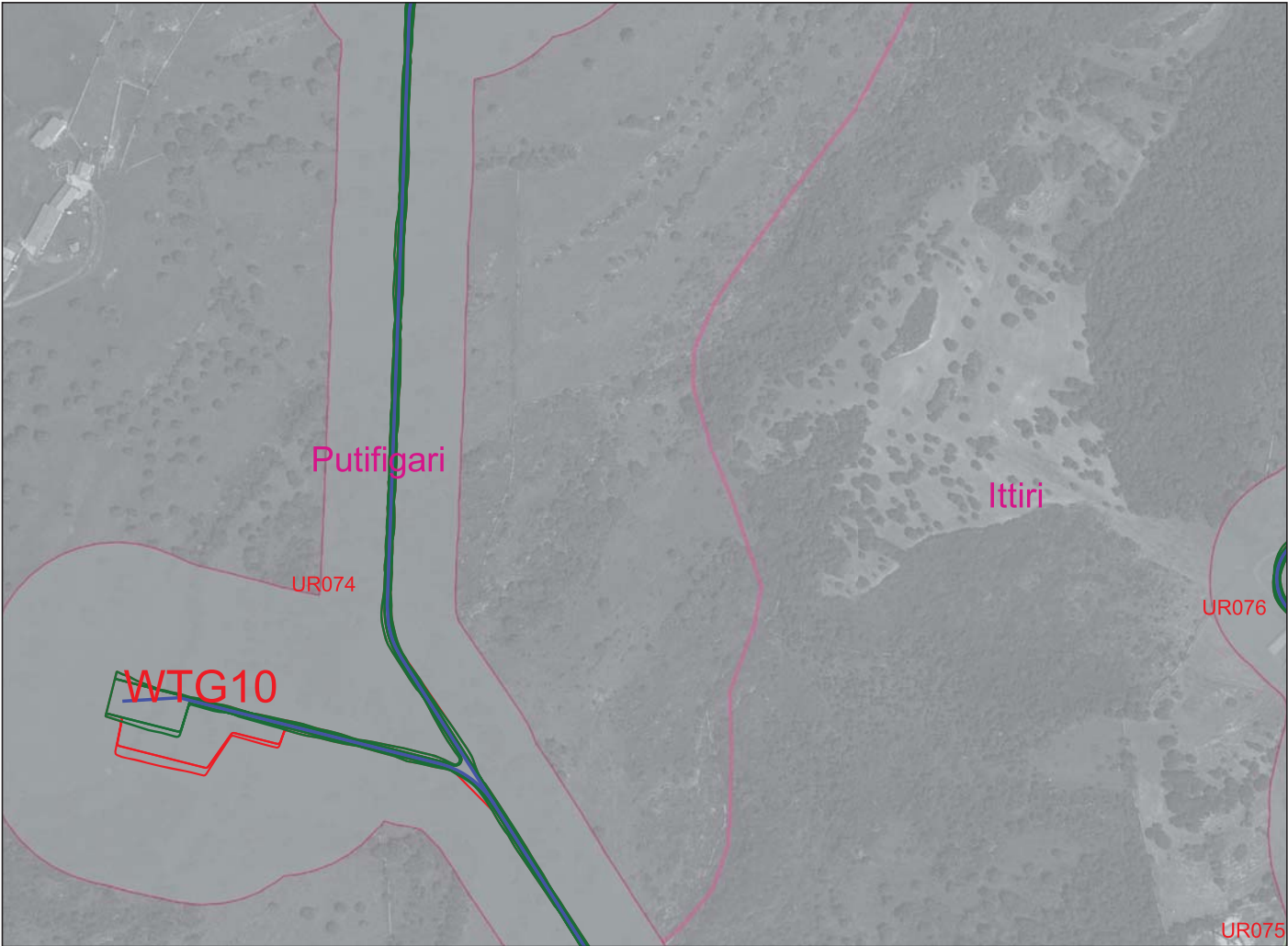
Comuni_WGS84

Google Satellite



Visibilità del suolo: 0 (area non accessibile)

Copertura del suolo: superficie agricola utilizzata - Area inaccessibile per la presenza di recinzioni



Legenda

RICOGNIZIONI E SCAVI

D_RCG_multipolygon (visibilità) [135]

- 0 (area non accessibile) [41]
- 1 [31]
- 2 [57]
- 3 [5]

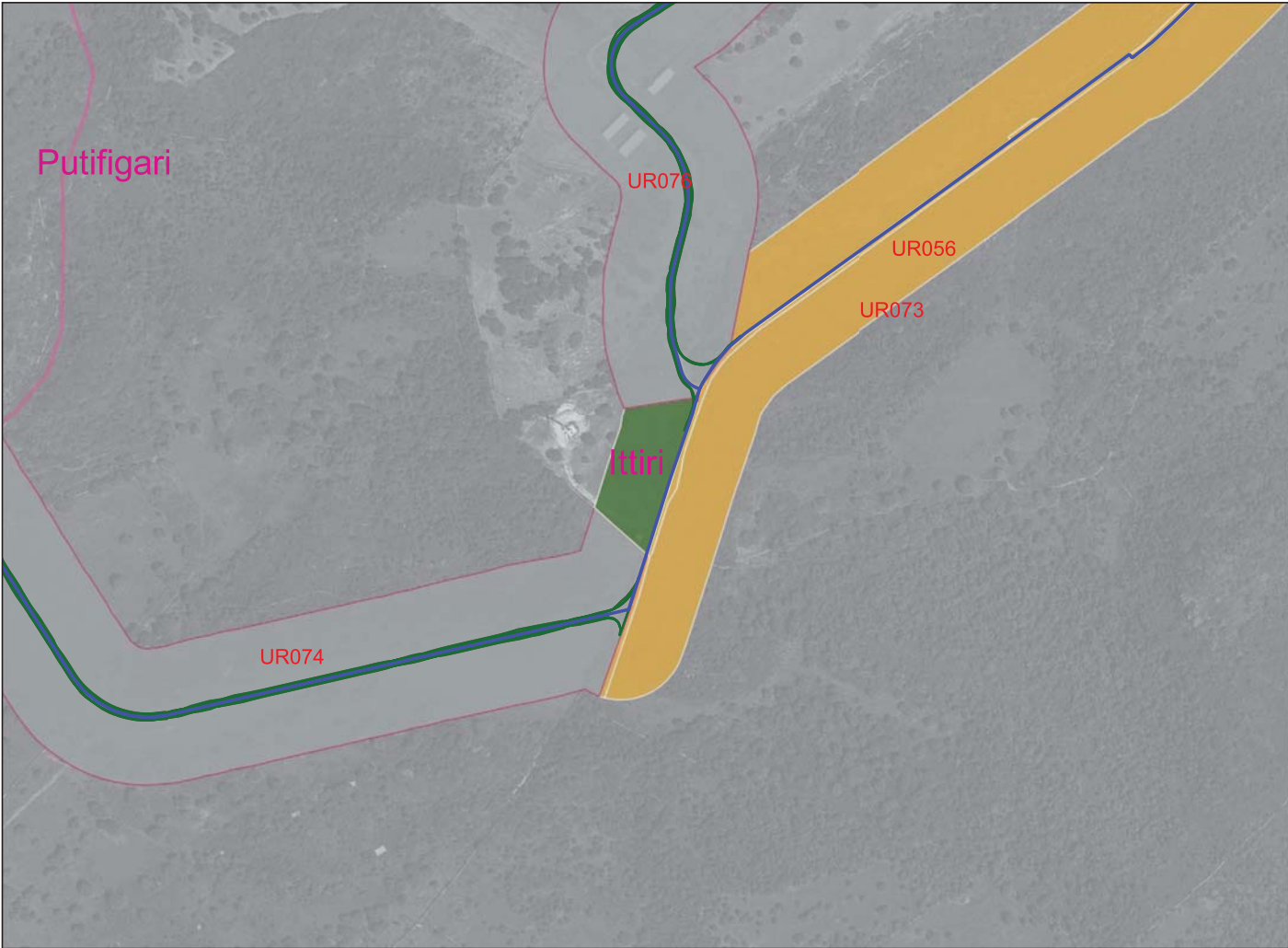
COMUNI

- Comuni_WGS84
- Google Satellite



Visibilità del suolo: 2

Copertura del suolo: superficie agricola utilizzata - Aree a pascolo o praterie



Legenda

RICOGNIZIONI E SCAVI

D_RCG_multipolygon (visibilità) [135]

- 0 (area non accessibile) [41]
- 1 [31]
- 2 [57]
- 3 [5]

COMUNI

- Comuni_WGS84
- Google Satellite

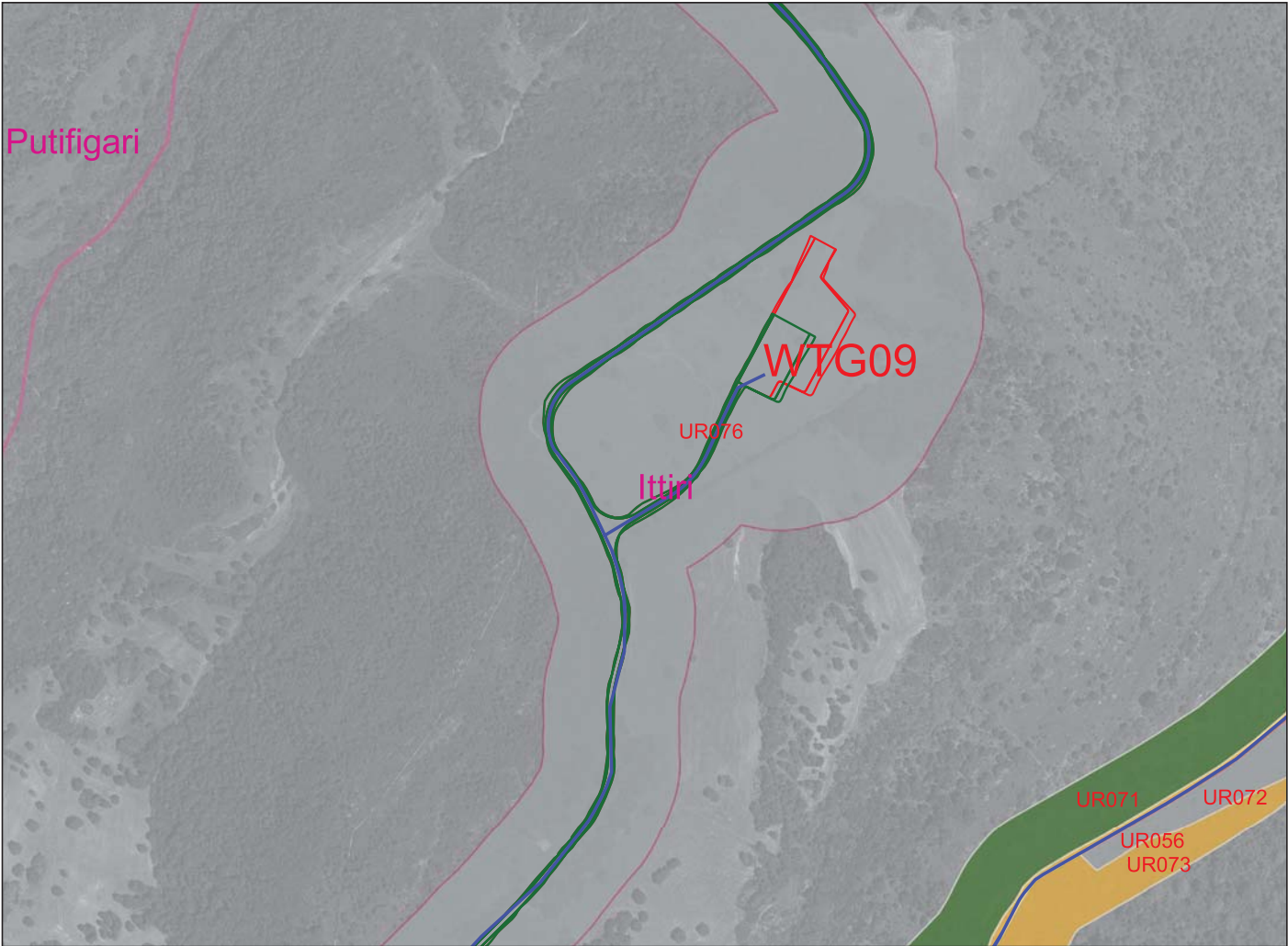


Ricognizione 5583b9887f384fb380c406fd597edc42


Unità di ricognizione UR076 - Data 2023/11/08

Visibilità del suolo: 0 (area non accessibile)

Copertura del suolo: superficie agricola utilizzata - Area inaccessibile per la presenza di recinzioni



- Legenda
- RICOGNIZIONI E SCAVI
- D_RCG_multipolygon (visibilità) [135]
- 0 (area non accessibile) [41]
 - 1 [31]
 - 2 [57]
 - 3 [5]
- COMUNI
- Comuni_WGS84
 - Google Satellite



Visibilità del suolo: 2

Copertura del suolo: superficie boscata e ambiente seminaturale - Incolto, cespuglieti e arbusteti



Legenda

RICOGNIZIONI E SCAVI


D_RCG_multipolygon (visibilità) [135]

- 0 (area non accessibile) [41]
- 1 [31]
- 2 [57]
- 3 [5]

COMUNI

Comuni_WGS84

Google Satellite




Ricognizione 5583b9887f384fb380c406fd597edc42

Unità di ricognizione UR078 - Data 2023/11/08

Visibilità del suolo: 2

Copertura del suolo: superficie agricola utilizzata - Aree a pascolo o praterie



Legenda

RICOGNIZIONI E SCAVI

D_RCG_multipolygon (visibilità) [135]

- 0 (area non accessibile) [41]
- 1 [31]
- 2 [57]
- 3 [5]


COMUNI

Comuni_WGS84

Google Satellite

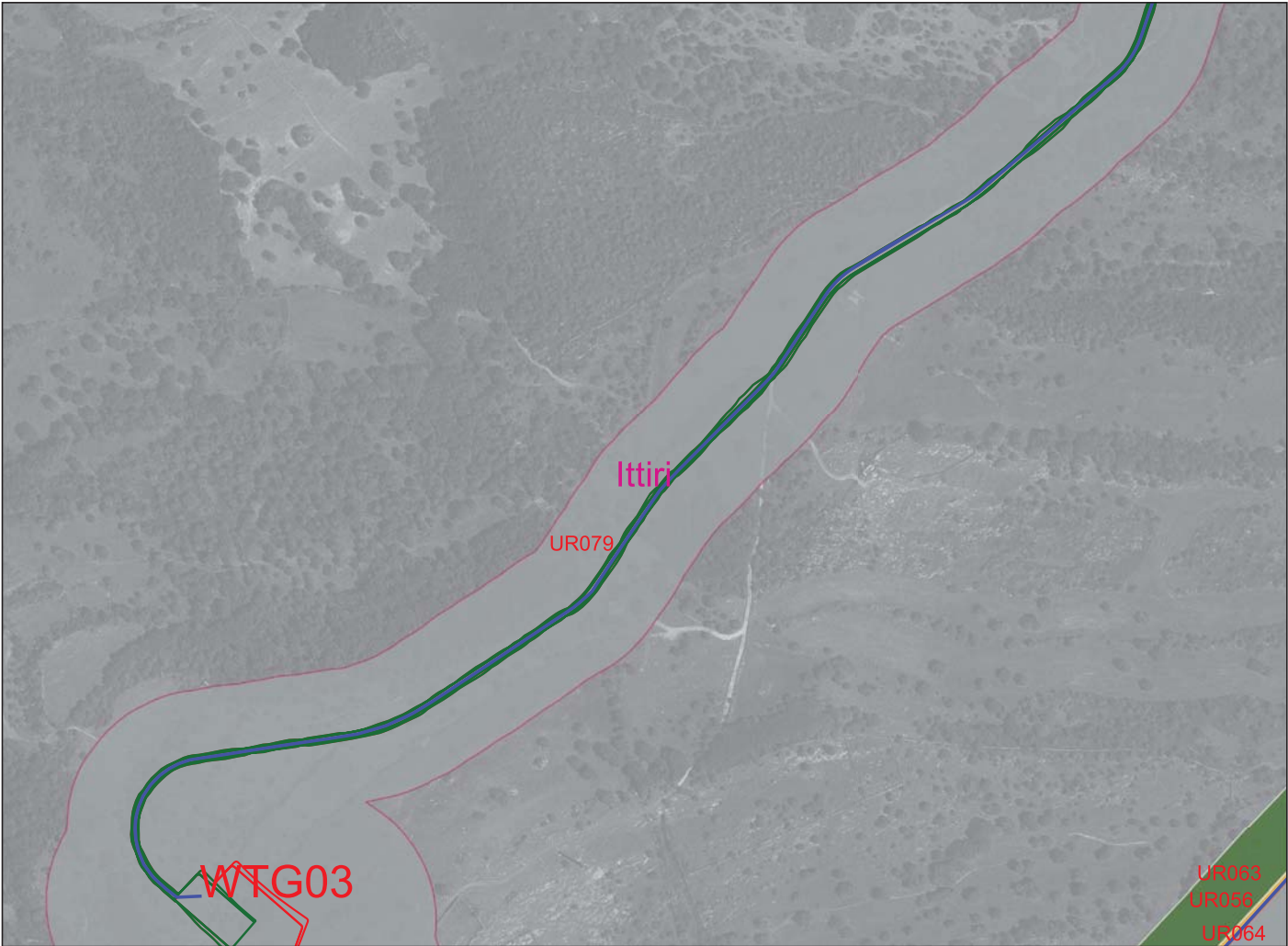


0 100 200 300 m



Visibilità del suolo: 0 (area non accessibile)

Copertura del suolo: superficie agricola utilizzata - Area inaccessibile per la presenza di recinzioni



Legenda


RICOGNIZIONI E SCAVI

D_RCG_multipolygon (visibilità) [135]

- 0 (area non accessibile) [41]
- 1 [31]
- 2 [57]
- 3 [5]

COMUNI

- Comuni_WGS84
- Google Satellite



Visibilità del suolo: 2

Copertura del suolo: superficie agricola utilizzata - Seminativi



Legenda

RICOGNIZIONI E SCAVI


D_RCG_multipolygon (visibilità) [135]

- 0 (area non accessibile) [41]
- 1 [31]
- 2 [57]
- 3 [5]

COMUNI

Comuni_WGS84

Google Satellite

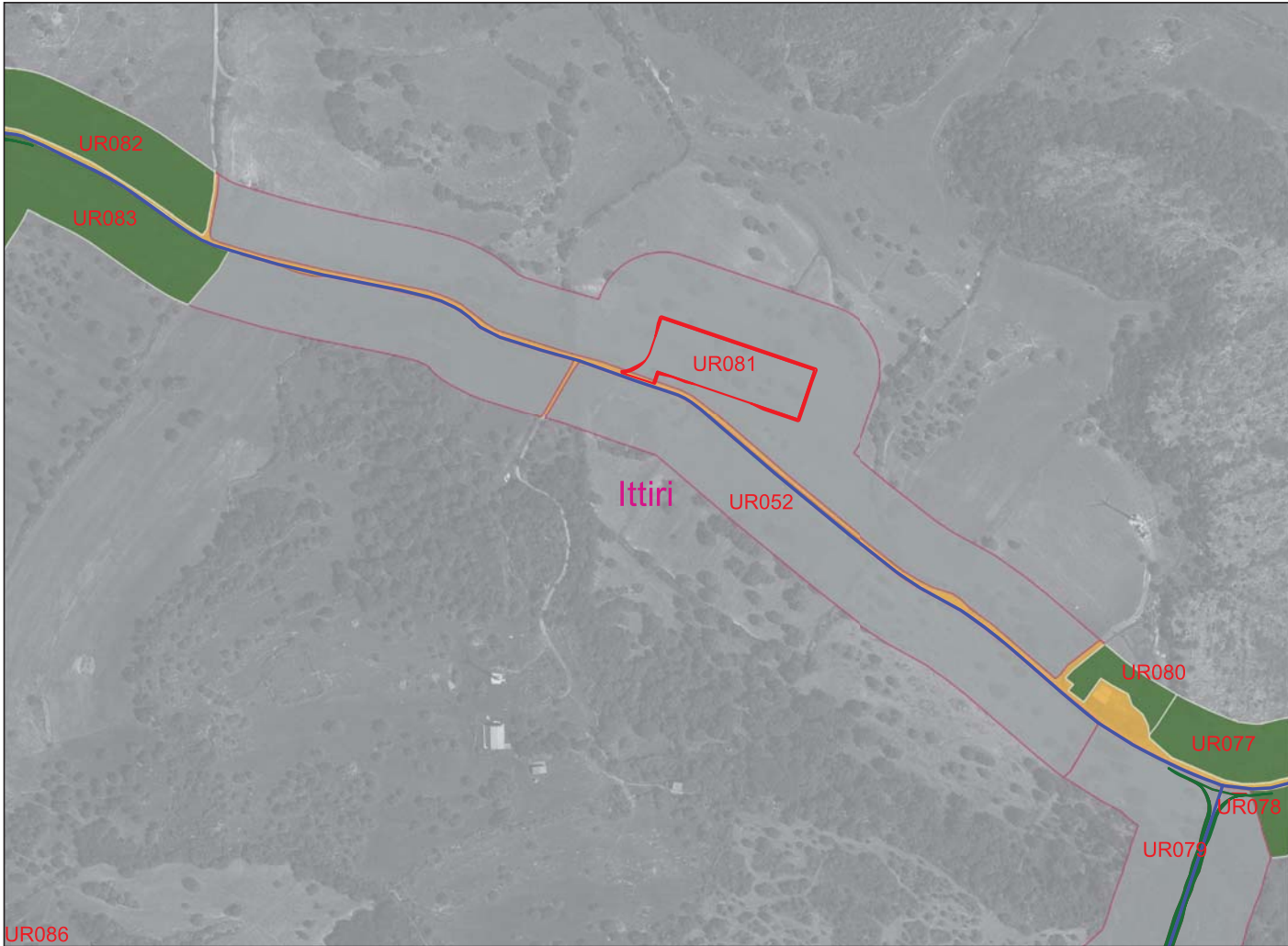


Ricognizione 5583b9887f384fb380c406fd597edc42

Unità di ricognizione UR081 - Data 2023/11/08

Visibilità del suolo: 0 (area non accessibile)

Copertura del suolo: superficie agricola utilizzata - Seminativi



The map displays a satellite view of a rural area with several land parcels outlined in red. The parcels are labeled with their respective UR codes: UR081 (top center), UR052 (center), UR082 and UR083 (top left), UR080, UR077, UR078, and UR079 (bottom right), and UR086 (bottom left). The word 'Ittiri' is written in pink in the center of the map. The parcels are color-coded according to their visibility status: UR081 is red, UR082 and UR083 are green, UR080 is yellow, UR077 and UR079 are green, and UR078 is blue. The background is a grayscale satellite image.

Legenda

RICOGNIZIONI E SCAVI

D_RCG_multipolygon (visibilità) [135]

- 0 (area non accessibile) [41]
- 1 [31]
- 2 [57]
- 3 [5]

COMUNI

Comuni_WGS84

Google Satellite

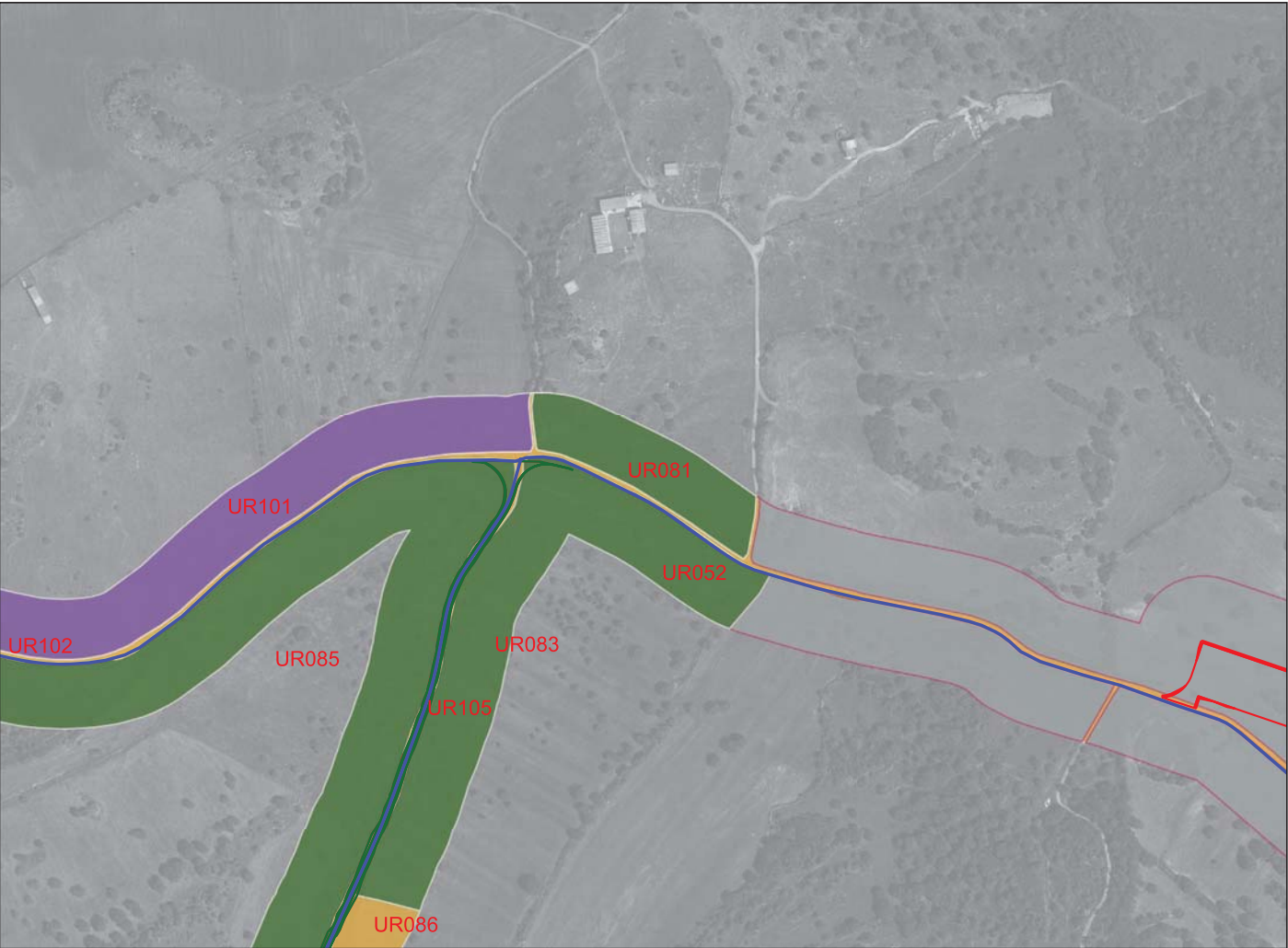


0 100 200 300 m



Visibilità del suolo: 2

Copertura del suolo: superficie agricola utilizzata - Aree a pascolo o praterie



Legenda

RICOGNIZIONI E SCAVI

D_RCG_multipolygon (visibilità) [135]

- 0 (area non accessibile) [41]
- 1 [31]
- 2 [57]
- 3 [5]

COMUNI

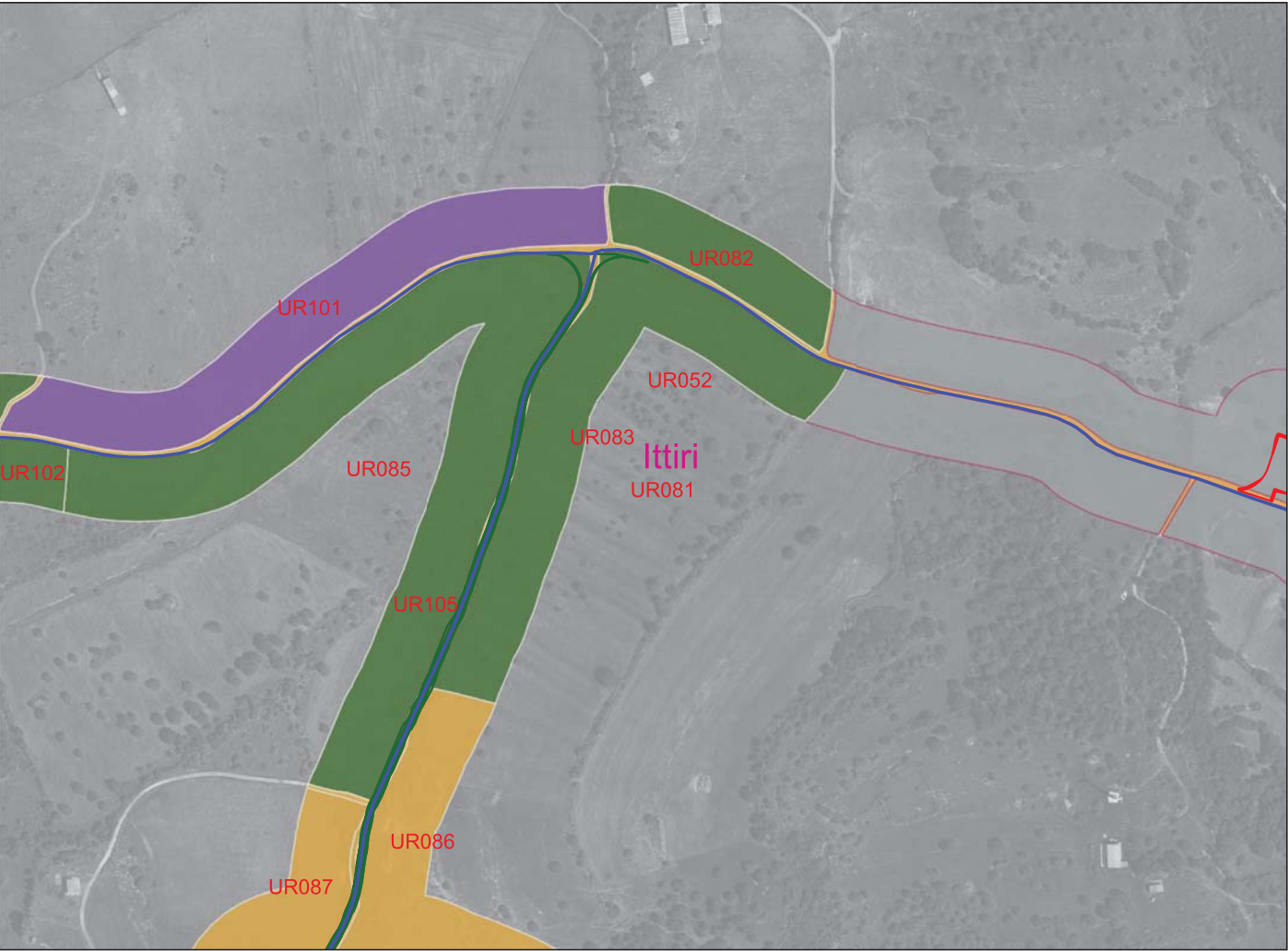
Comuni_WGS84

Google Satellite



Visibilità del suolo: 2

Copertura del suolo: superficie agricola utilizzata - Colture



Legenda

RICOGNIZIONI E SCAVI


D_RCG_multipolygon (visibilità) [135]

- 0 (area non accessibile) [41]
- 1 [31]
- 2 [57]
- 3 [5]

COMUNI

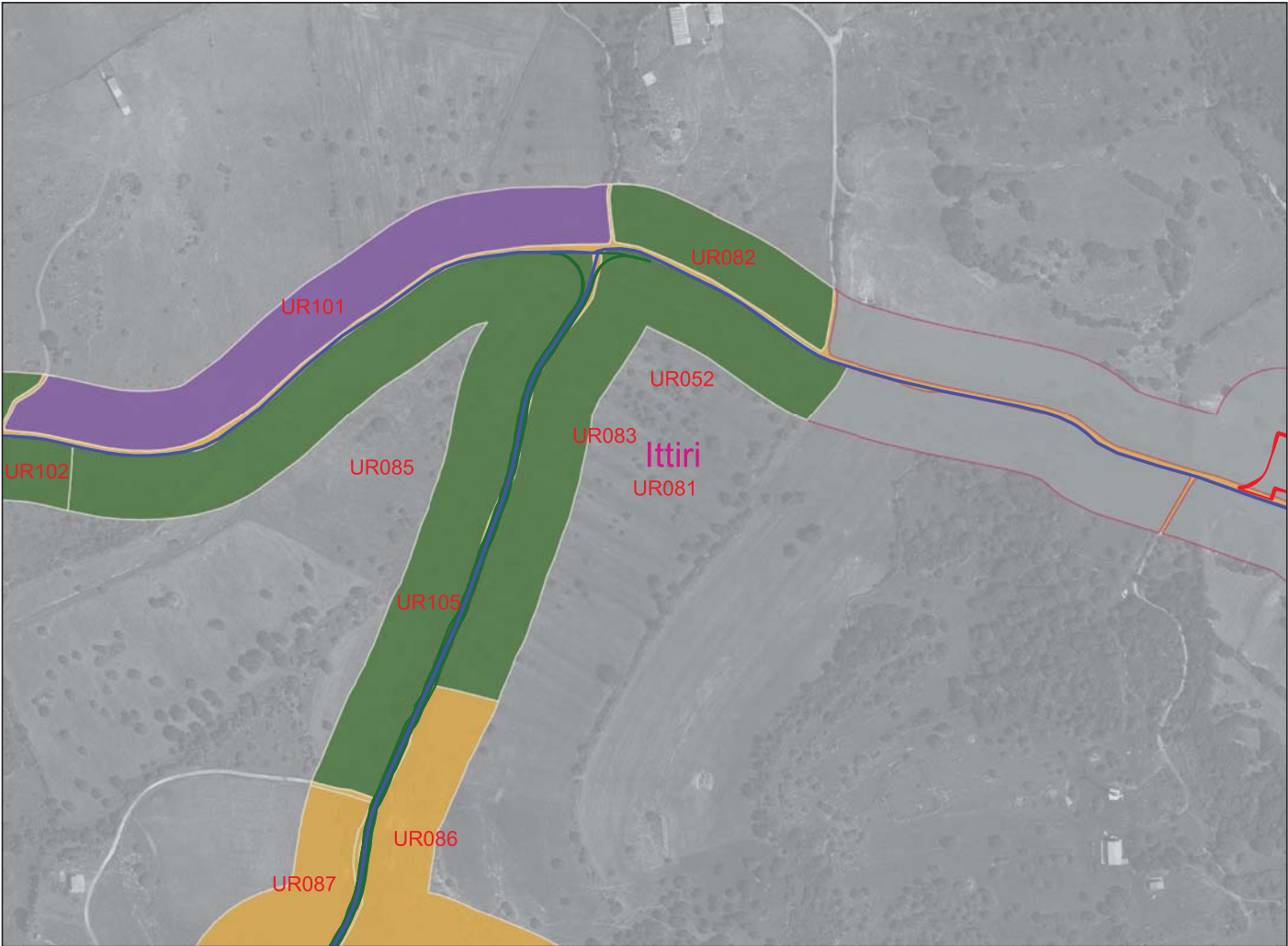
Comuni_WGS84

Google Satellite



Visibilità del suolo: 1

Copertura del suolo: superficie artificiale - Rete stradale, sterrato e aree edificate



Legenda

RICOGNIZIONI E SCAVI

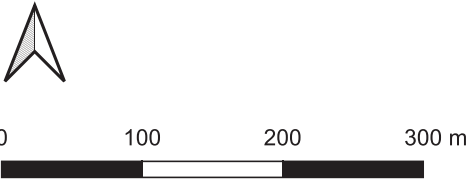
D_RCG_multipolygon (visibilità) [135]

- 0 (area non accessibile) [41]
- 1 [31]
- 2 [57]
- 3 [5]

COMUNI

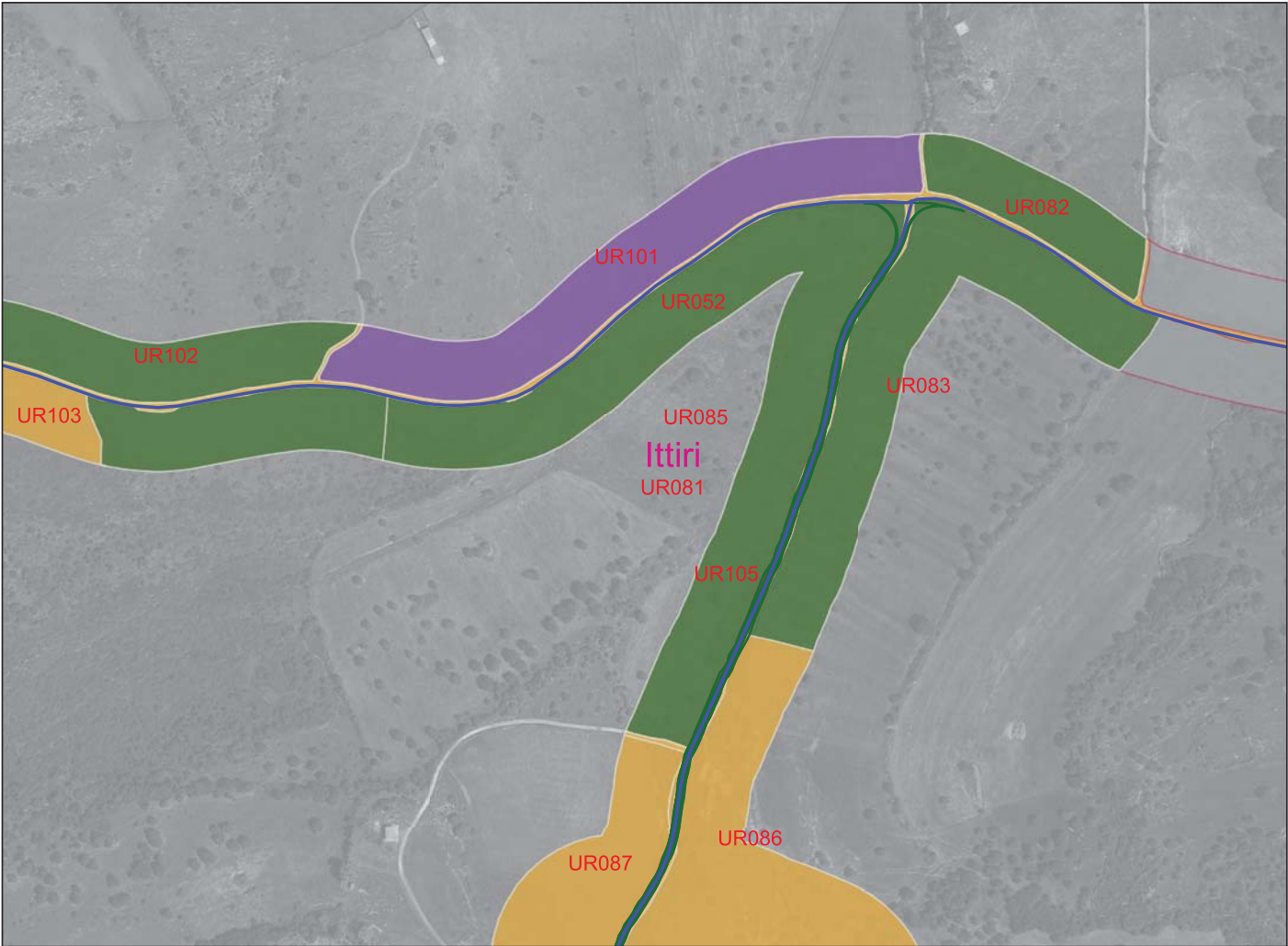
Comuni_WGS84

Google Satellite



Visibilità del suolo: 2

Copertura del suolo: superficie agricola utilizzata - Seminativi



Legenda

RICOGNIZIONI E SCAVI


D_RCG_multipolygon (visibilità) [135]

- 0 (area non accessibile) [41]
- 1 [31]
- 2 [57]
- 3 [5]

COMUNI

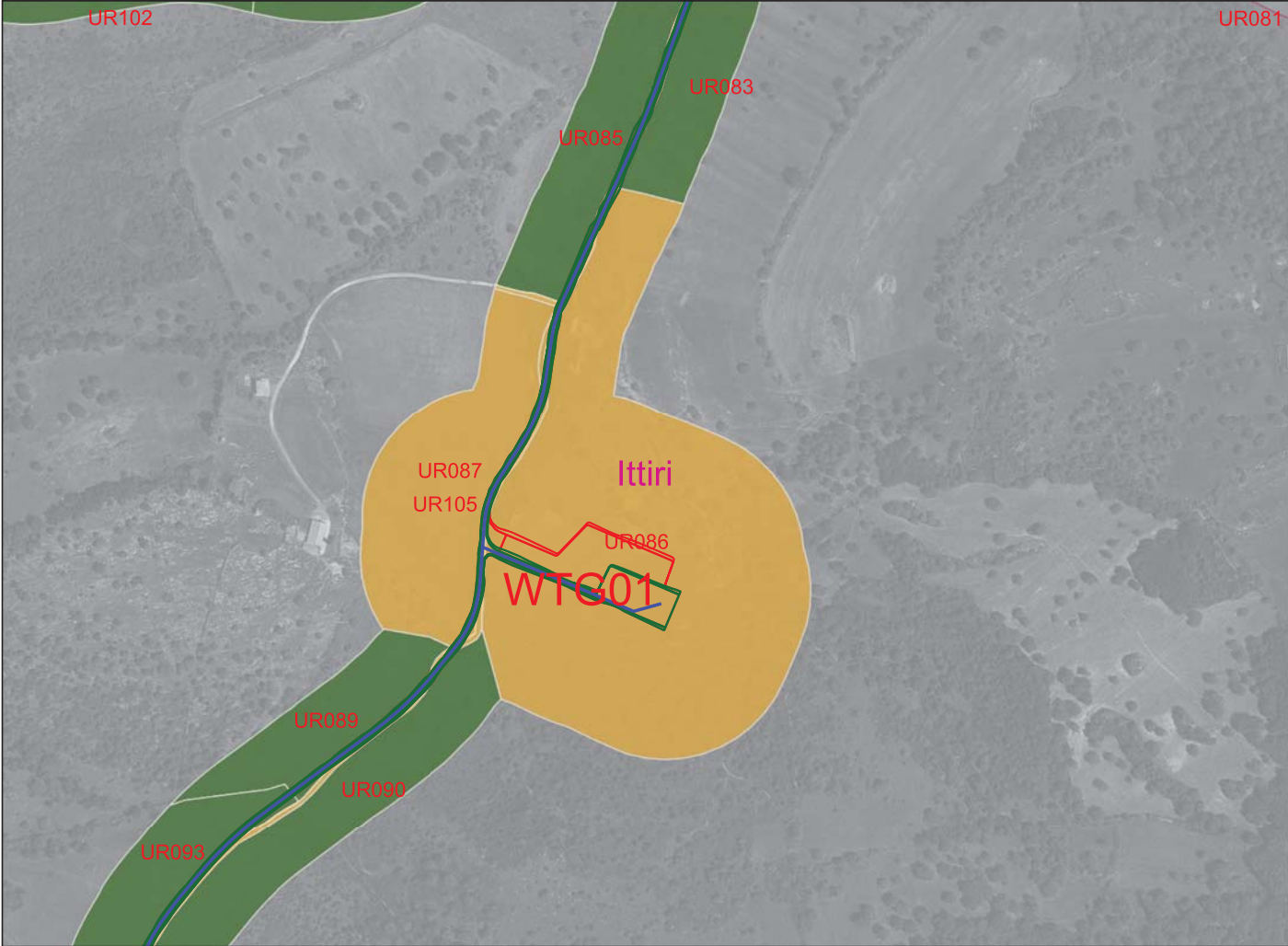
Comuni_WGS84

Google Satellite



Visibilità del suolo: 1

Copertura del suolo: superficie agricola utilizzata - Aree a pascolo



Legenda

RICOGNIZIONI E SCAVI


D_RCG_multipolygon (visibilità) [135]

- 0 (area non accessibile) [41]
- 1 [31]
- 2 [57]
- 3 [5]

COMUNI

Comuni_WGS84

Google Satellite



Visibilità del suolo: 1

Copertura del suolo: superficie agricola utilizzata - Aree a pascolo



Legenda

RICOGNIZIONI E SCAVI


D_RCG_multipolygon (visibilità) [135]

- 0 (area non accessibile) [41]
- 1 [31]
- 2 [57]
- 3 [5]

COMUNI

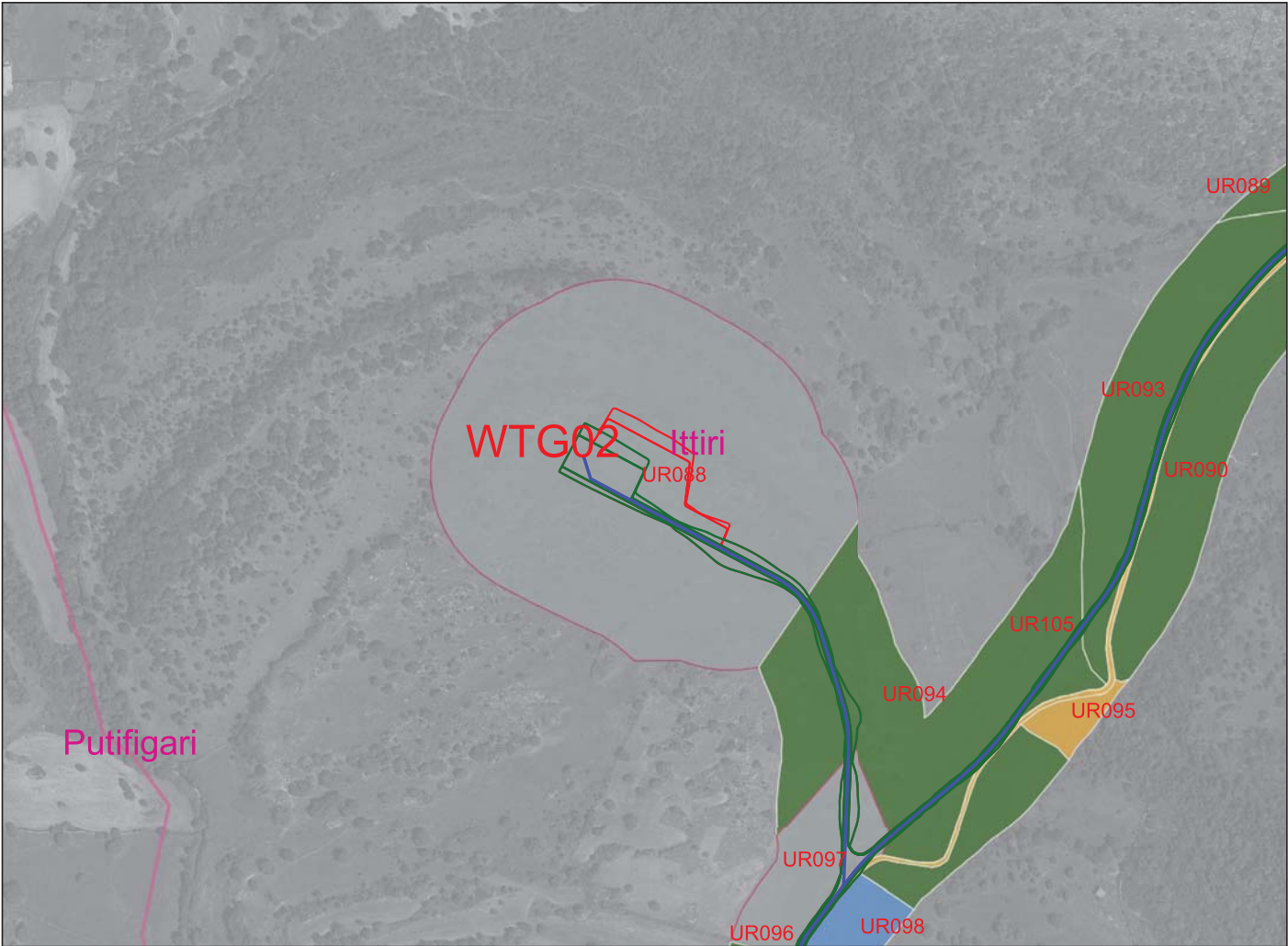
Comuni_WGS84

Google Satellite



Visibilità del suolo: 0 (area non accessibile)

Copertura del suolo: superficie agricola utilizzata - Area inaccessibile per la presenza di recinzioni



Legenda

RICOGNIZIONI E SCAVI

D_RCG_multipolygon (visibilità) [135]

- 0 (area non accessibile) [41]
- 1 [31]
- 2 [57]
- 3 [5]

COMUNI

- Comuni_WGS84
- Google Satellite



Visibilità del suolo: 2

Copertura del suolo: superficie agricola utilizzata - Aree a pascolo o praterie



Legenda

RICOGNIZIONI E SCAVI


D_RCG_multipolygon (visibilità) [135]

- 0 (area non accessibile) [41]
- 1 [31]
- 2 [57]
- 3 [5]

COMUNI

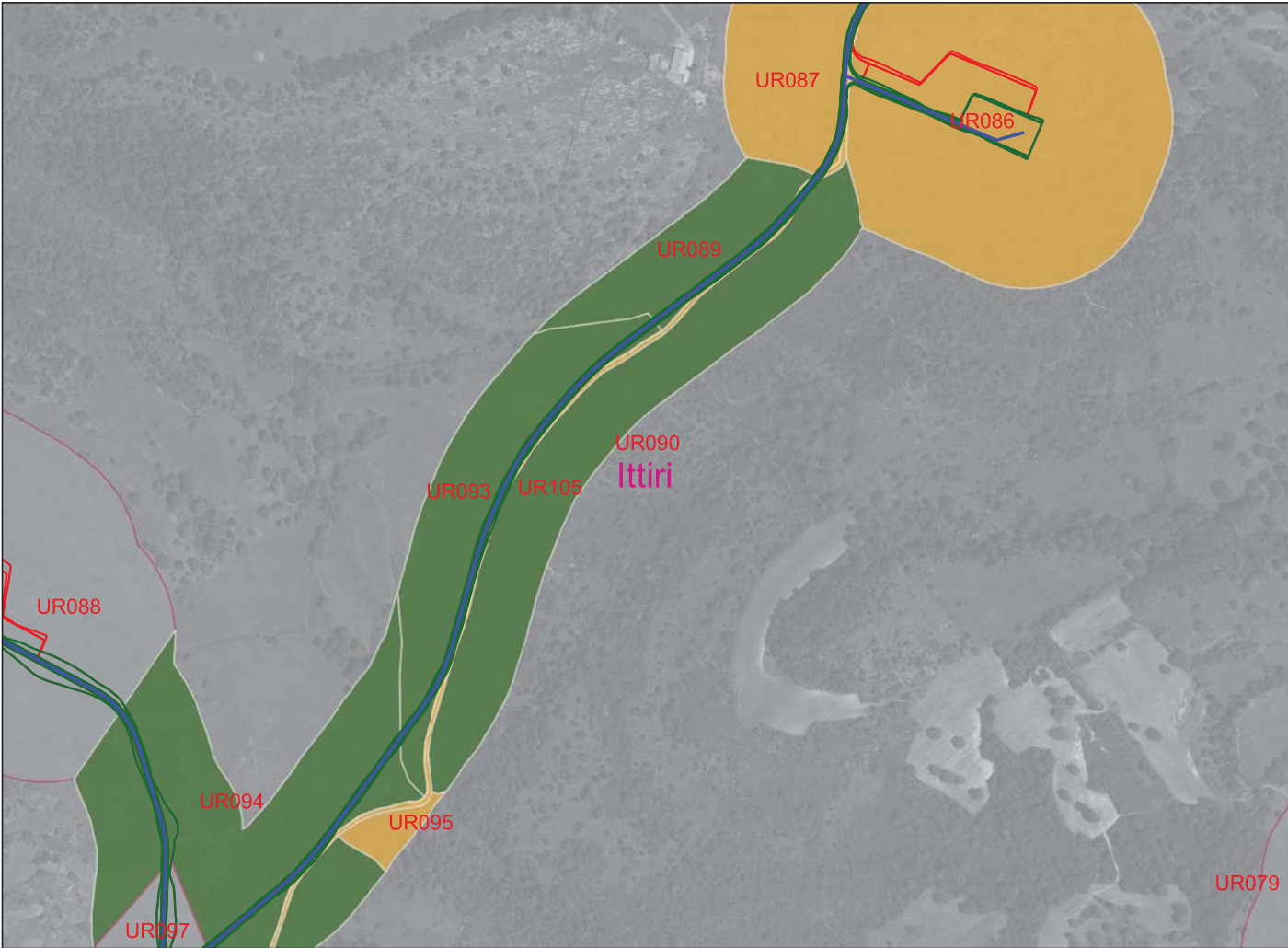
Comuni_WGS84

Google Satellite



Visibilità del suolo: 2

Copertura del suolo: superficie agricola utilizzata - Aree a pascolo o praterie



Legenda

RICOGNIZIONI E SCAVI

D_RCG_multipolygon (visibilità) [135]

- 0 (area non accessibile) [41]
- 1 [31]
- 2 [57]
- 3 [5]

COMUNI

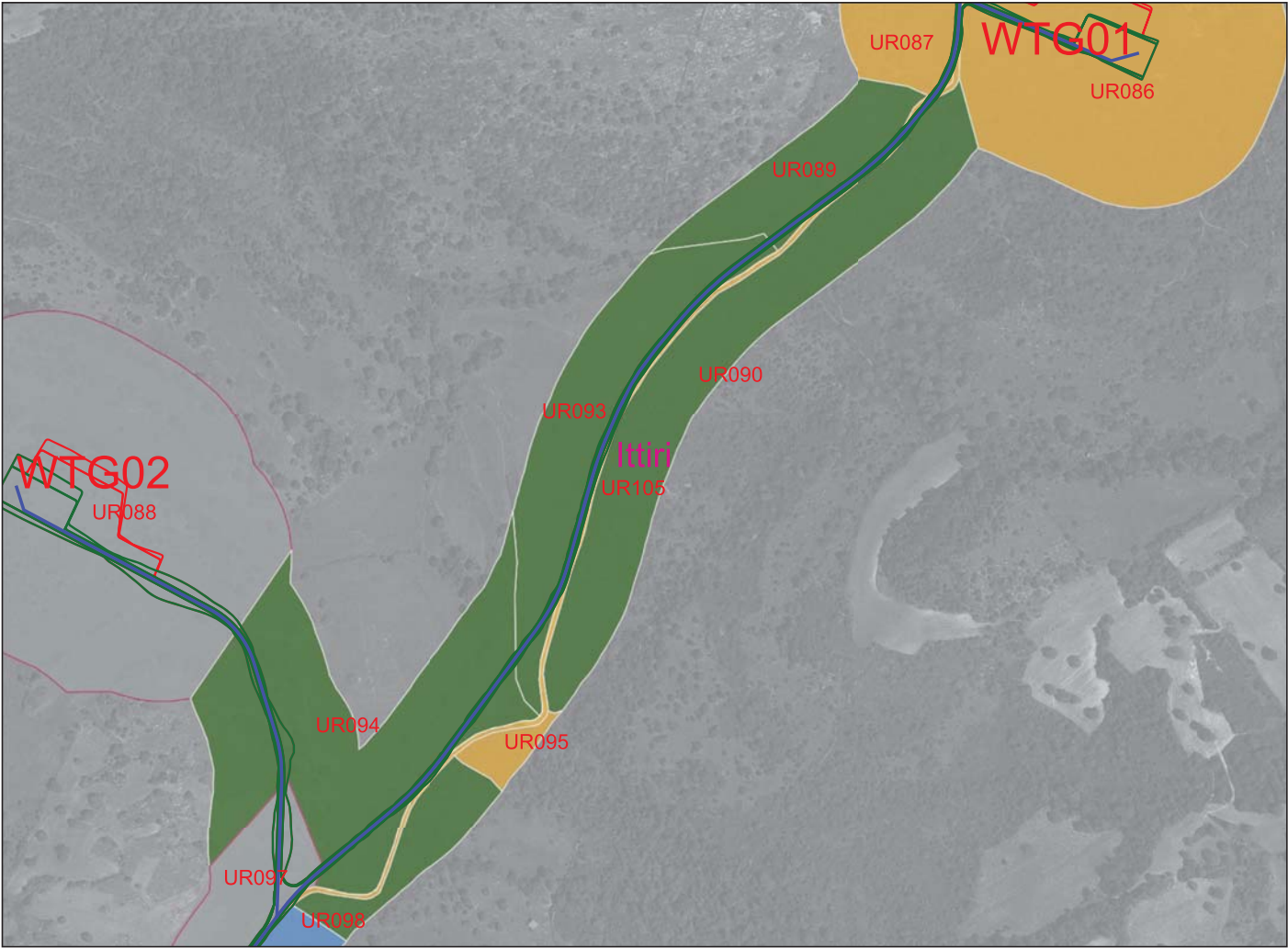
Comuni_WGS84

Google Satellite



Visibilità del suolo: 2

Copertura del suolo: superficie agricola utilizzata - Seminativi



Legenda

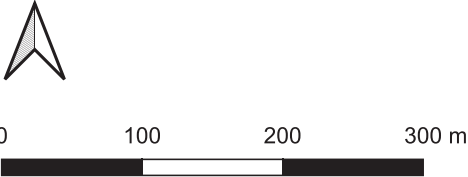
RICOGNIZIONI E SCAVI

D_RCG_multipolygon (visibilità) [135]

- 0 (area non accessibile) [41]
- 1 [31]
- 2 [57]
- 3 [5]

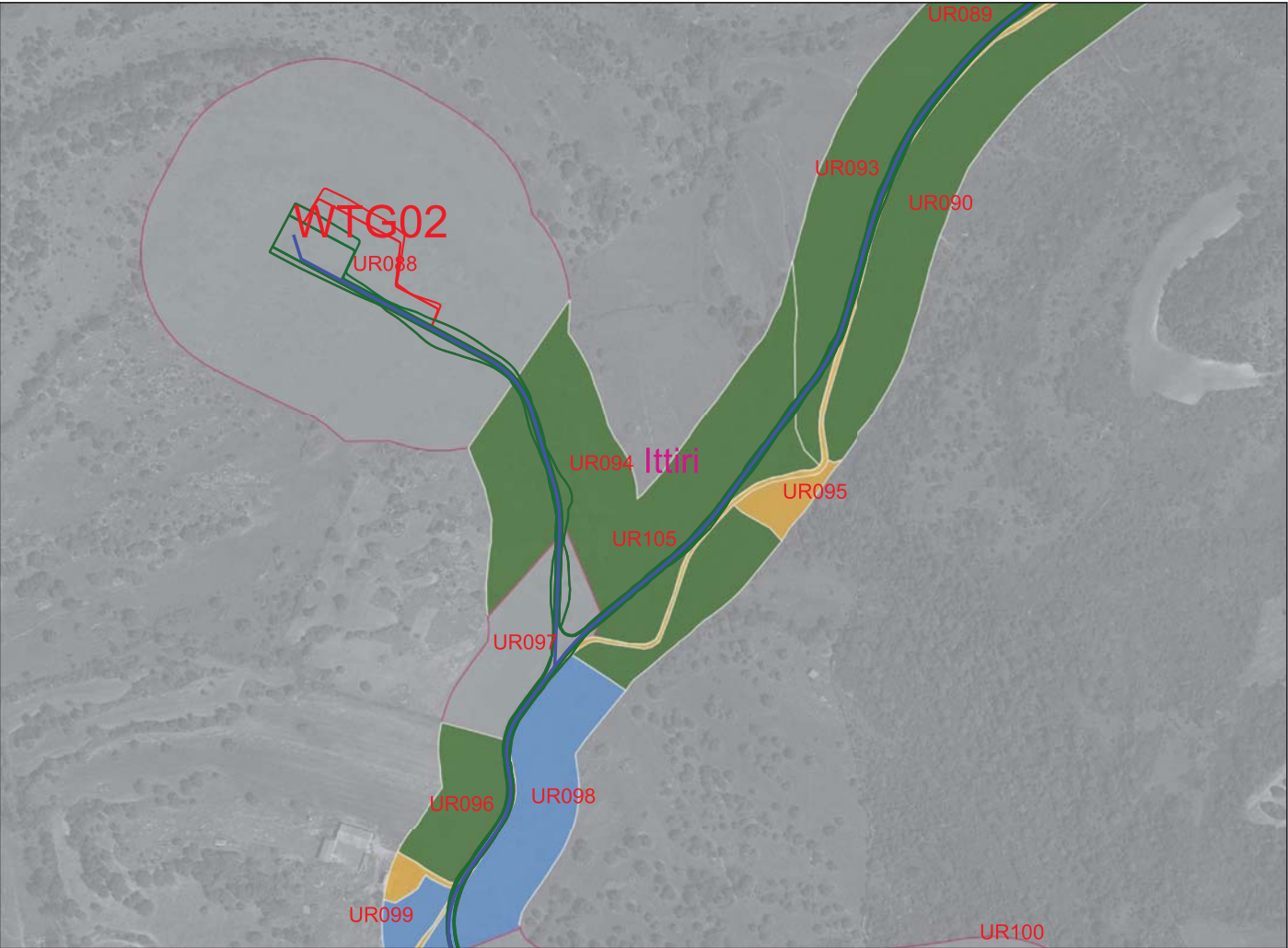
COMUNI

- Comuni_WGS84
- Google Satellite



Visibilità del suolo: 2

Copertura del suolo: superficie agricola utilizzata - Aree a pascolo o praterie



Legenda


RICOGNIZIONI E SCAVI

D_RCG_multipolygon (visibilità) [135]

- 0 (area non accessibile) [41]
- 1 [31]
- 2 [57]
- 3 [5]

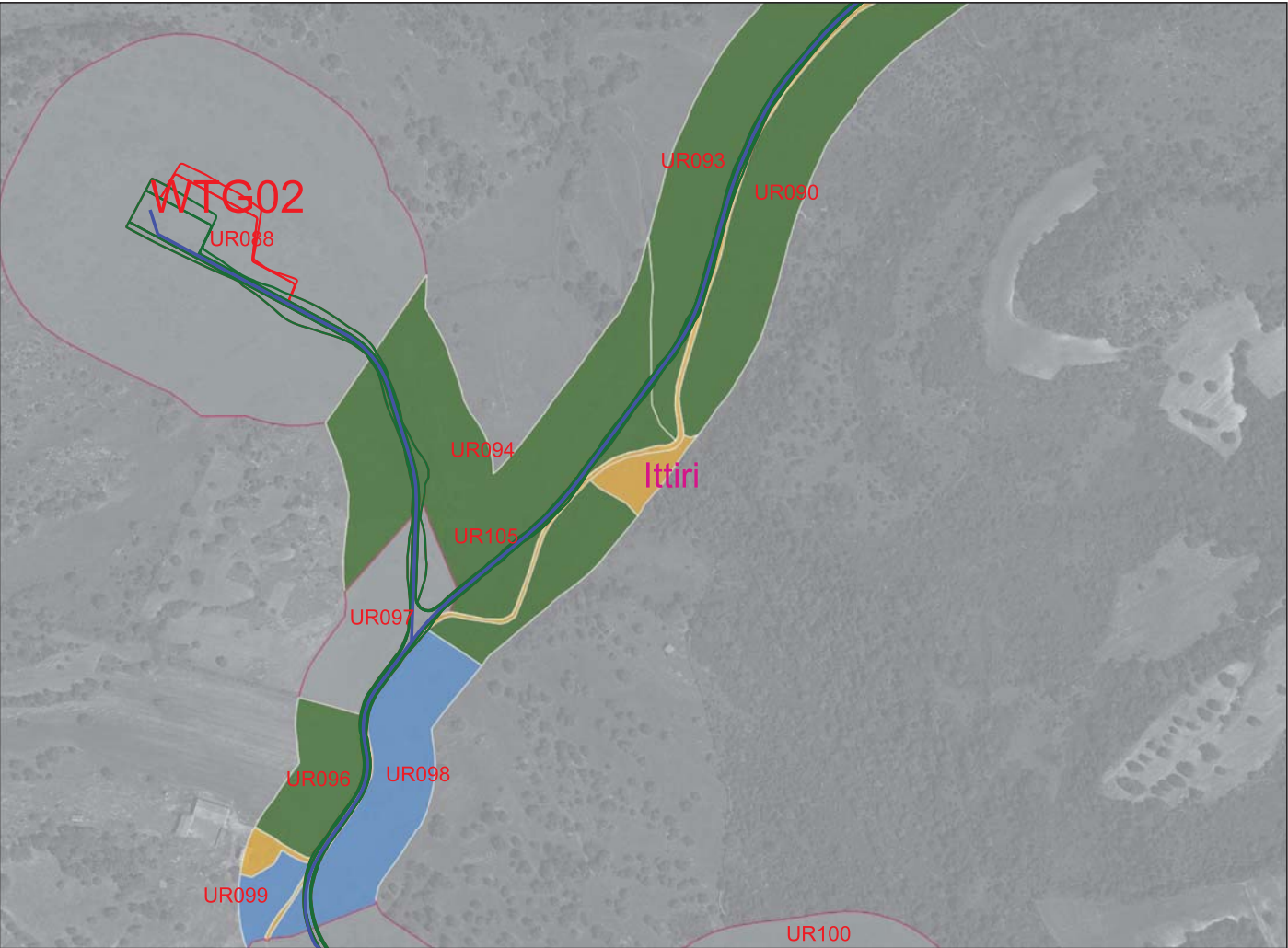
COMUNI

- Comuni_WGS84
- Google Satellite



Visibilità del suolo: 1

Copertura del suolo: superficie boscata e ambiente seminaturale - Cespuglieti e arbusteti



- Legenda
- RICOGNIZIONI E SCAVI
- D_RCG_multipolygon (visibilità) [135]
- 0 (area non accessibile) [41]
 - 1 [31]
 - 2 [57]
 - 3 [5]
- COMUNI
- Comuni_WGS84
 - Google Satellite



Ricognizione 5583b9887f384fb380c406fd597edc42

Unità di ricognizione UR096 - Data 2023/11/08

Visibilità del suolo: 2

Copertura del suolo: superficie agricola utilizzata - Aree a pascolo o praterie

The map displays a satellite view of a rural area with several land recognition units (UR) and a water treatment plant (WTG04). The units are color-coded based on their visibility level: 0 (grey, non-accessible), 1 (orange), 2 (green), and 3 (blue). The units are labeled as follows: UR088, UR093, UR090, UR094, UR095, UR097, UR105, UR098, UR096, UR099, UR100, and UR117. The water treatment plant (WTG04) is located in the bottom right. The map also shows community boundaries for Putifigari and Ittiri. A river or canal flows through the center of the area.

Legenda

RICOGNIZIONI E SCAVI

D_RCG_multipolygon (visibilità) [135]

- 0 (area non accessibile) [41]
- 1 [31]
- 2 [57]
- 3 [5]

COMUNI

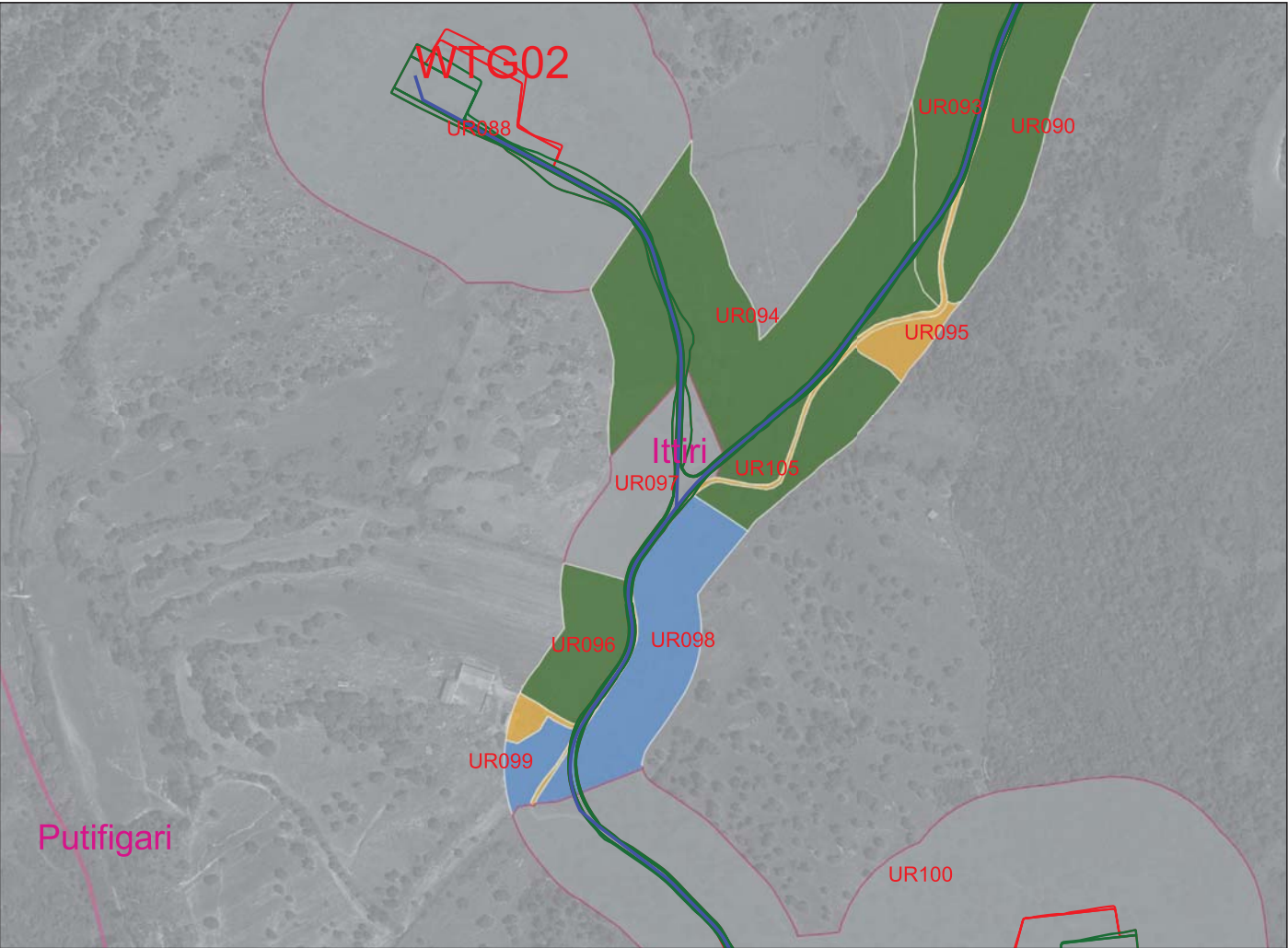
Comuni_WGS84

Google Satellite

0 100 200 300 m

Visibilità del suolo: 0 (area non accessibile)

Copertura del suolo: superficie agricola utilizzata - Terreni arati



Legenda


RICOGNIZIONI E SCAVI

D_RCG_multipolygon (visibilità) [135]

- 0 (area non accessibile) [41]
- 1 [31]
- 2 [57]
- 3 [5]

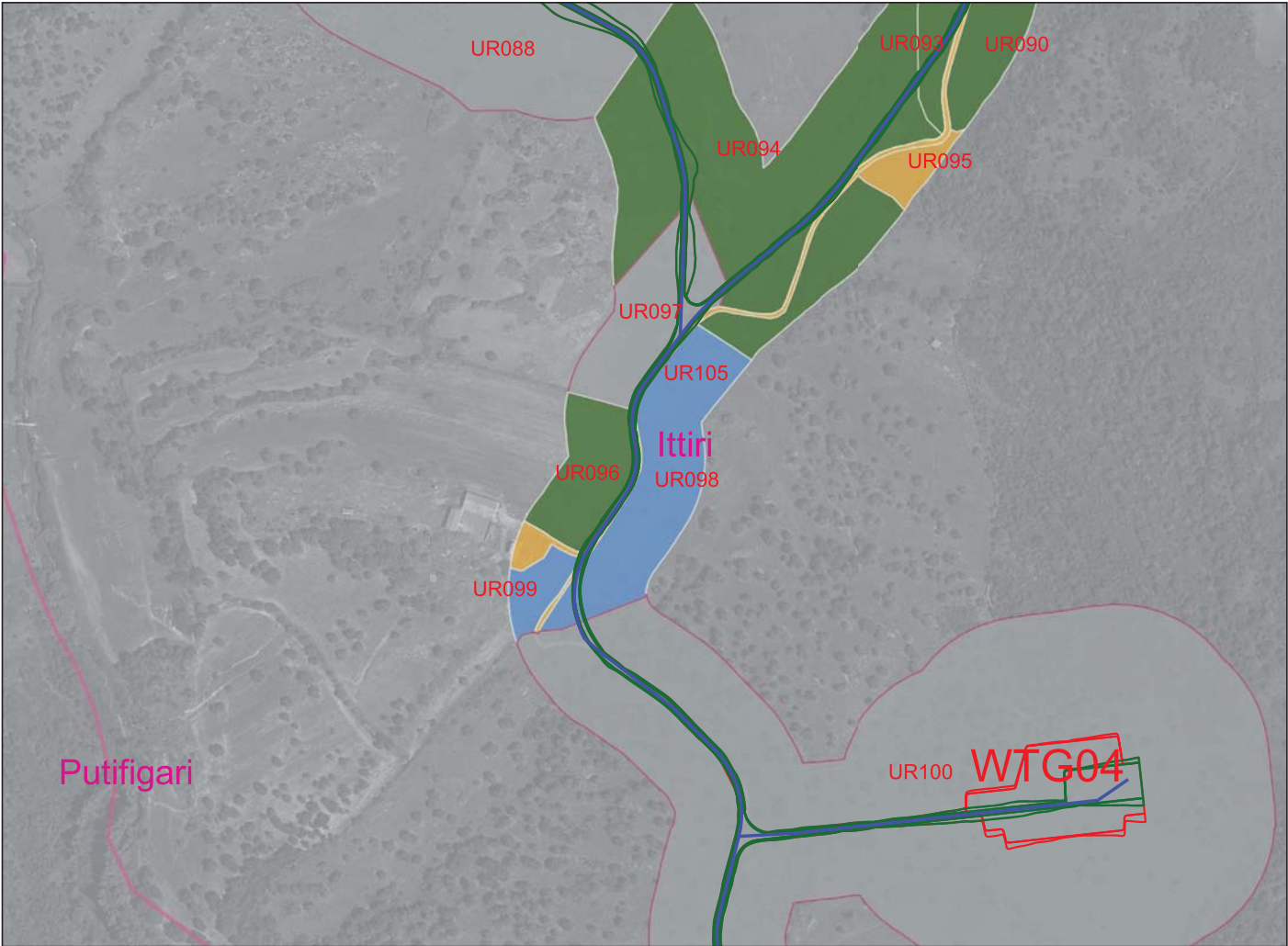
COMUNI

- Comuni_WGS84
- Google Satellite



Visibilità del suolo: 3

Copertura del suolo: superficie agricola utilizzata - Aree a pascolo o praterie



Legenda

RICOGNIZIONI E SCAVI


D_RCG_multipolygon (visibilità) [135]

- 0 (area non accessibile) [41]
- 1 [31]
- 2 [57]
- 3 [5]

COMUNI

Comuni_WGS84

Google Satellite

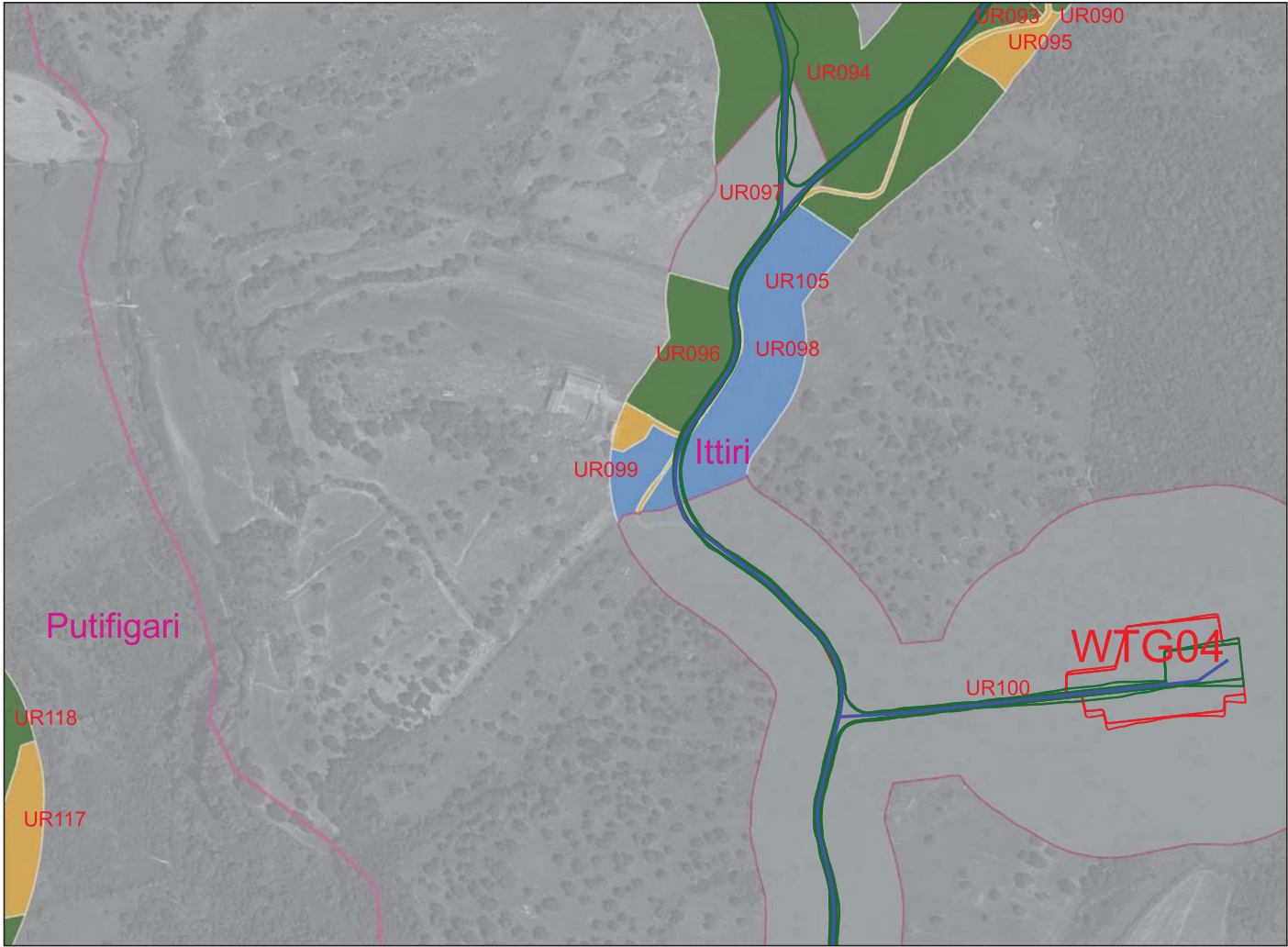


Ricognizione 5583b9887f384fb380c406fd597edc42

Unità di ricognizione UR099 - Data 2023/11/08

Visibilità del suolo: 3

Copertura del suolo: superficie agricola utilizzata - Aree a pascolo o praterie



The map displays a satellite view of a rural area with several land recognition units (UR) overlaid. The units are color-coded according to their soil visibility level: 0 (grey), 1 (yellow), 2 (green), and 3 (blue). A prominent water feature, labeled WFG04, is shown in the lower right quadrant. The map also shows the boundaries of the municipalities of Putifigari and Ittiri. The background is a grey satellite image showing fields and some buildings.

Legenda

RICOGNIZIONI E SCAVI

D_RCG_multipolygon (visibilità) [135]

- 0 (area non accessibile) [41]
- 1 [31]
- 2 [57]
- 3 [5]

COMUNI

Comuni_WGS84

Google Satellite

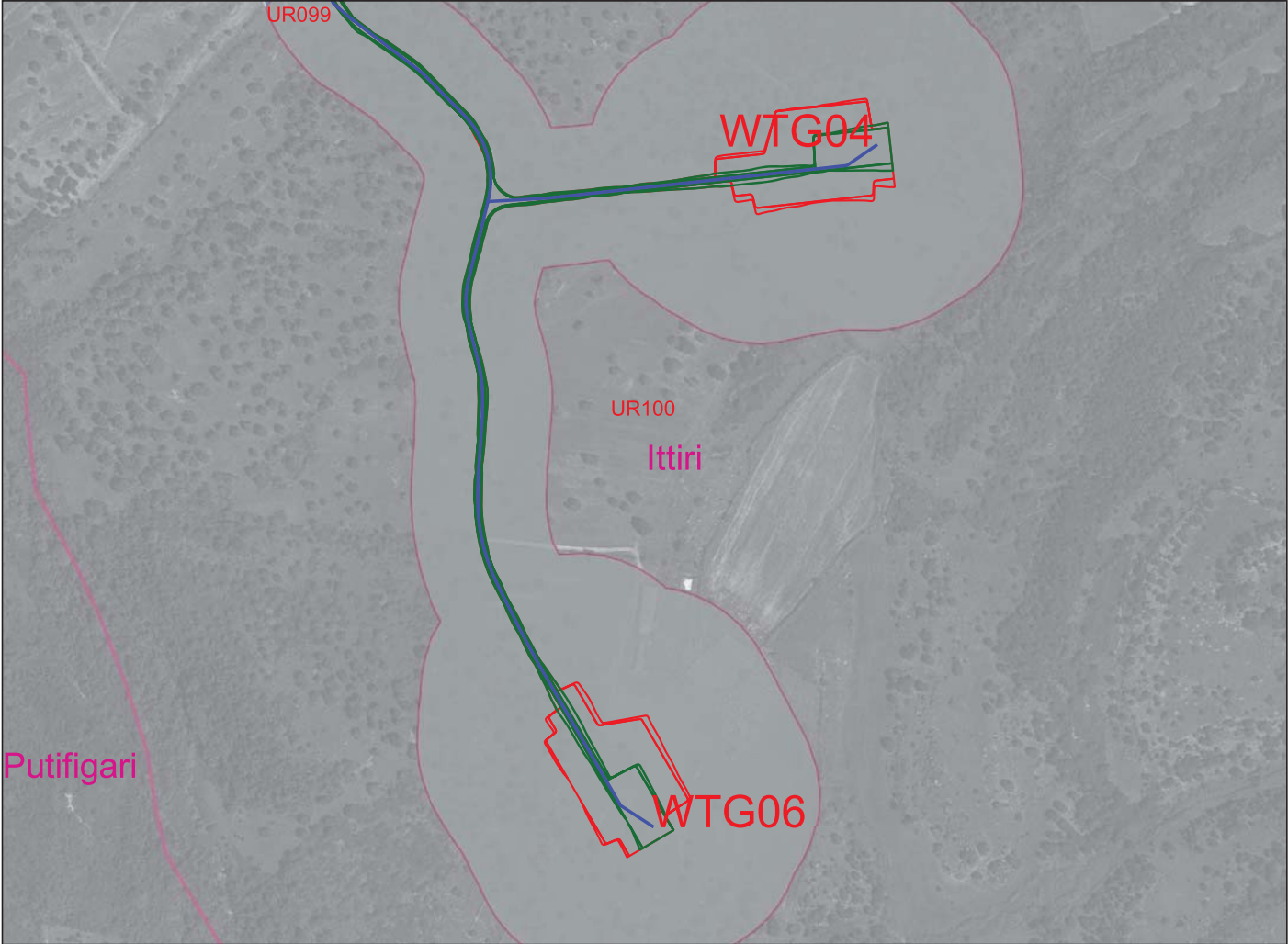


0 100 200 300 m



Visibilità del suolo: 0 (area non accessibile)

Copertura del suolo: superficie agricola utilizzata - Area inaccessibile per la presenza di recinzioni



Legenda


RICOGNIZIONI E SCAVI

D_RCG_multipolygon (visibilità) [135]

- 0 (area non accessibile) [41]
- 1 [31]
- 2 [57]
- 3 [5]

COMUNI

- Comuni_WGS84
- Google Satellite



Visibilità del suolo: 4

Copertura del suolo: superficie agricola utilizzata - Seminatoivo



Legenda

RICOGNIZIONI E SCAVI


D_RCG_multipolygon (visibilità) [135]

- 0 (area non accessibile) [41]
- 1 [31]
- 2 [57]
- 3 [5]

COMUNI

Comuni_WGS84

Google Satellite



Visibilità del suolo: 2

Copertura del suolo: superficie agricola utilizzata - Aree a pascolo e praterie



Legenda

RICOGNIZIONI E SCAVI

D_RCG_multipolygon (visibilità) [135]

- 0 (area non accessibile) [41]
- 1 [31]
- 2 [57]
- 3 [5]

COMUNI

Comuni_WGS84

Google Satellite



Visibilità del suolo: 1

Copertura del suolo: superficie boscata e ambiente seminaturale - Cespuglieti e arbusteti



Legenda

RICOGNIZIONI E SCAVI


D_RCG_multipolygon (visibilità) [135]

- 0 (area non accessibile) [41]
- 1 [31]
- 2 [57]
- 3 [5]

COMUNI

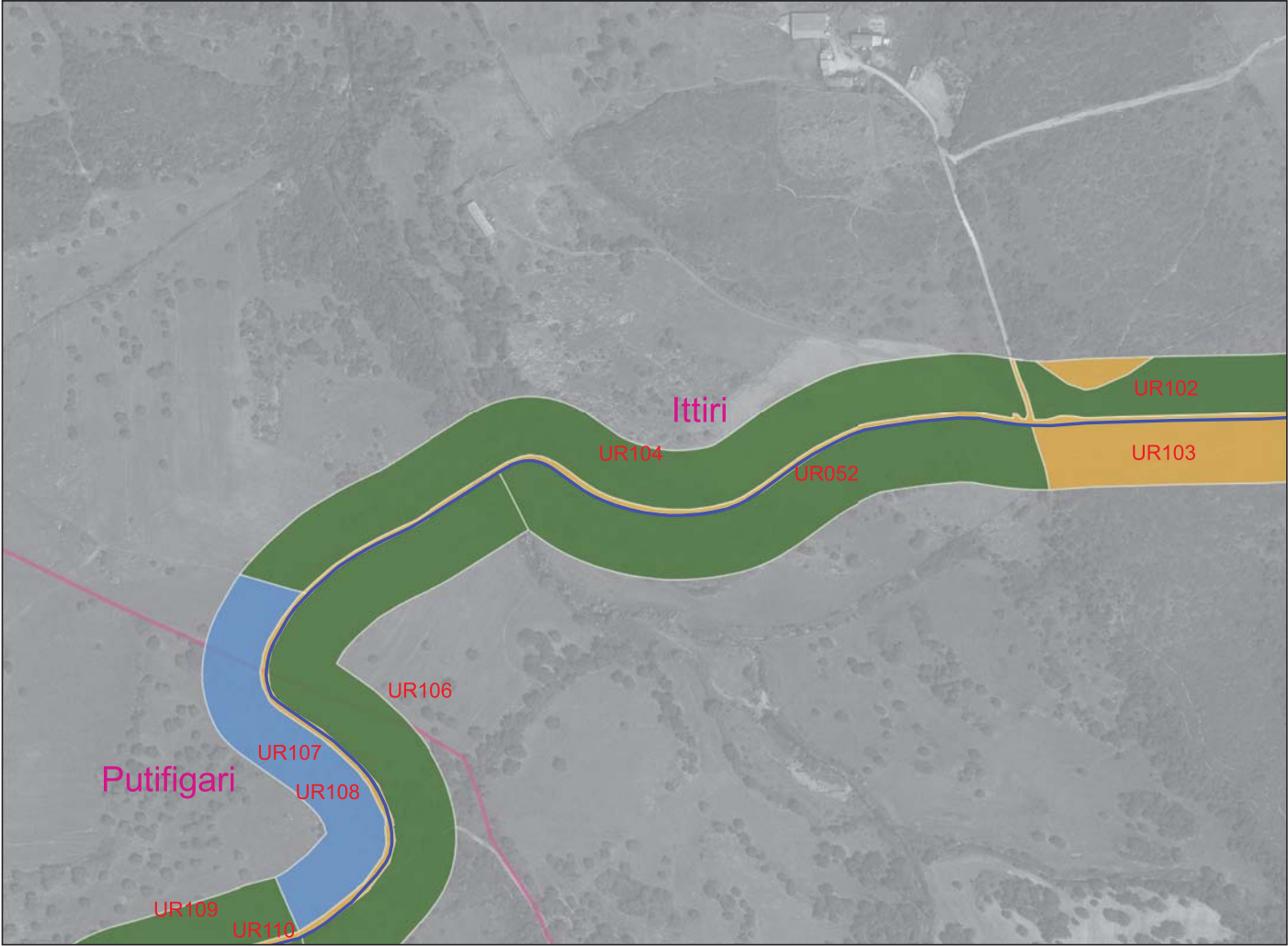
Comuni_WGS84

Google Satellite



Visibilità del suolo: 2

Copertura del suolo: superficie agricola utilizzata - Aree a pascolo o praterie



Legenda

RICOGNIZIONI E SCAVI


D_RCG_multipolygon (visibilità) [135]

- 0 (area non accessibile) [41]
- 1 [31]
- 2 [57]
- 3 [5]

COMUNI

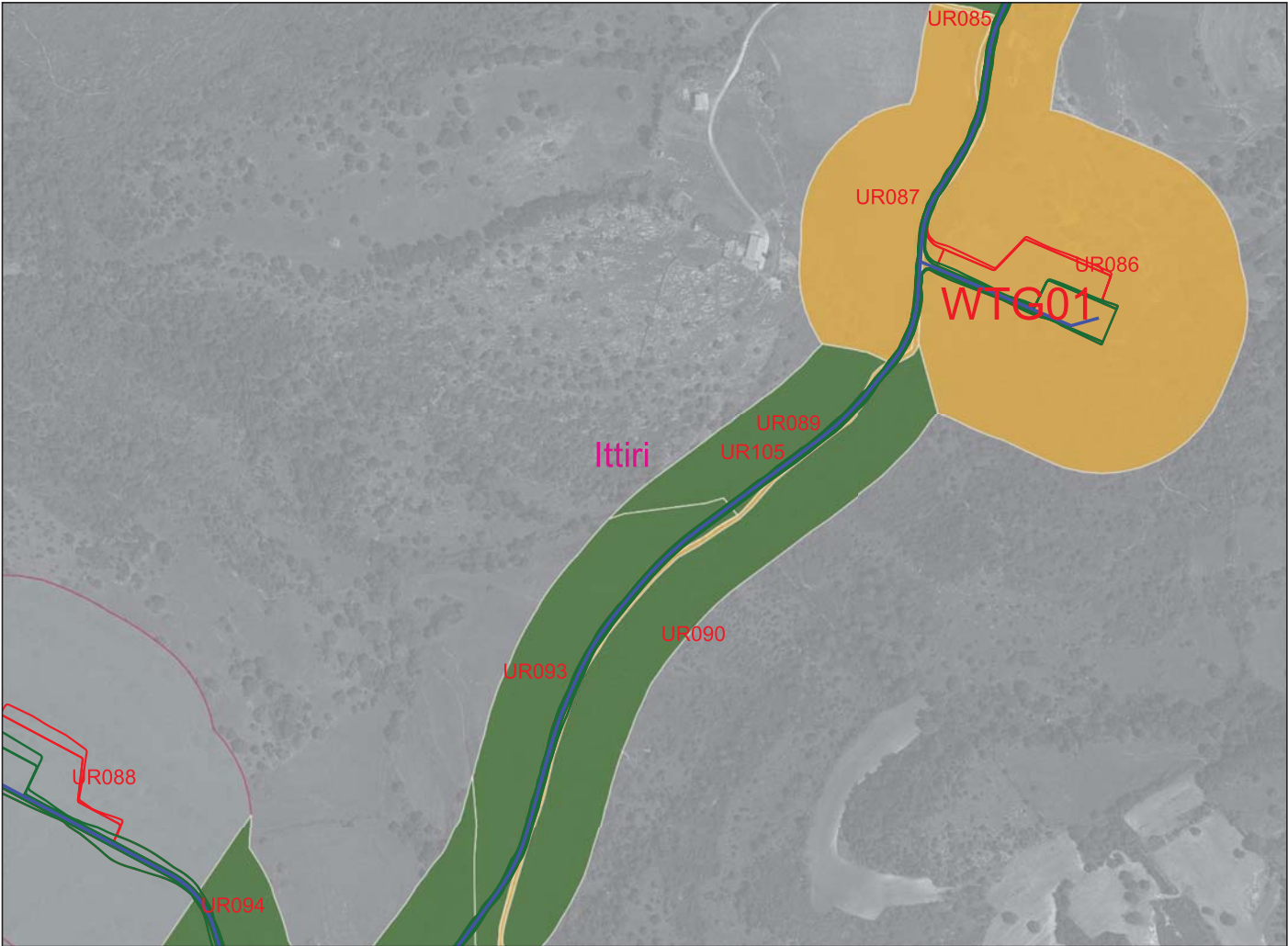
Comuni_WGS84

Google Satellite



Visibilità del suolo: 1

Copertura del suolo: superficie artificiale - Rete stradale, sterrato e aree edificate



Legenda


RICOGNIZIONI E SCAVI

D_RCG_multipolygon (visibilità) [135]

- 0 (area non accessibile) [41]
- 1 [31]
- 2 [57]
- 3 [5]

COMUNI

- Comuni_WGS84
- Google Satellite



Ricognizione 5583b9887f384fb380c406fd597edc42

Unità di ricognizione UR106 - Data 2023/11/08

Visibilità del suolo: 2

Copertura del suolo: superficie agricola utilizzata - Aree a pascolo o praterie

The map displays a satellite view of a rural area with a winding path highlighted in green, blue, and yellow. The path is divided into several segments, each labeled with a reconnaissance unit (UR) number: UR102, UR103, UR104, UR052, UR107, UR115, UR108, UR109, and UR110. The path starts in the upper right and winds through the center and lower left. The surrounding area is mostly grey, representing agricultural land or pastures. Three municipalities are labeled in pink: Uri in the top left, Putifigari in the bottom left, and Ittiri in the center. A red line, likely a road or boundary, runs diagonally across the map. The path is bordered by thin lines of yellow and blue, and the main area is green.

Legenda

RICOGNIZIONI E SCAVI

D_RCG_multipolygon (visibilità) [135]

- 0 (area non accessibile) [41]
- 1 [31]
- 2 [57]
- 3 [5]

COMUNI

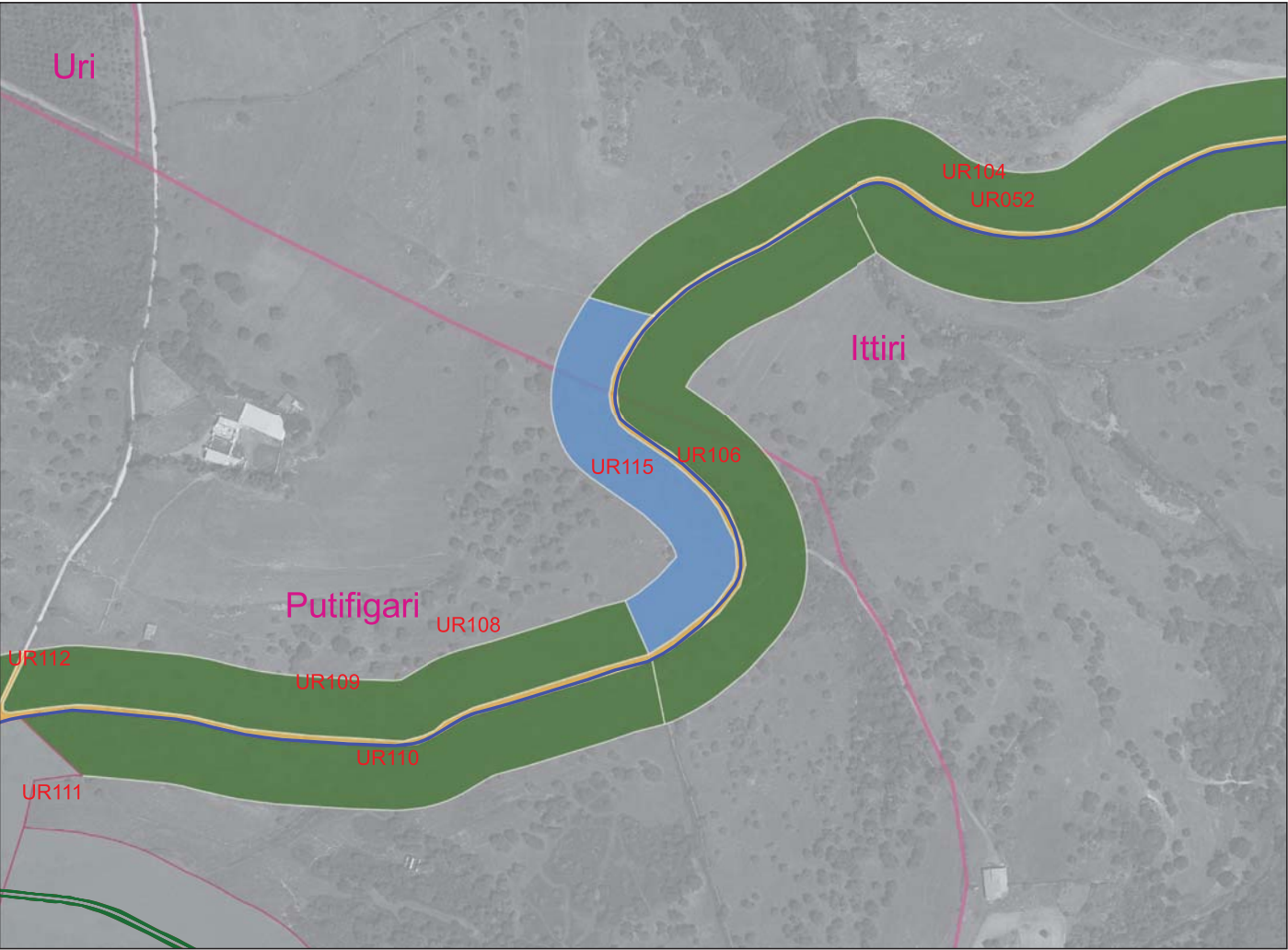
Comuni_WGS84

Google Satellite

0 100 200 300 m

Visibilità del suolo: 3

Copertura del suolo: superficie agricola utilizzata - Seminativi



Legenda

RICOGNIZIONI E SCAVI


D_RCG_multipolygon (visibilità) [135]

- 0 (area non accessibile) [41]
- 1 [31]
- 2 [57]
- 3 [5]

COMUNI

Comuni_WGS84

Google Satellite

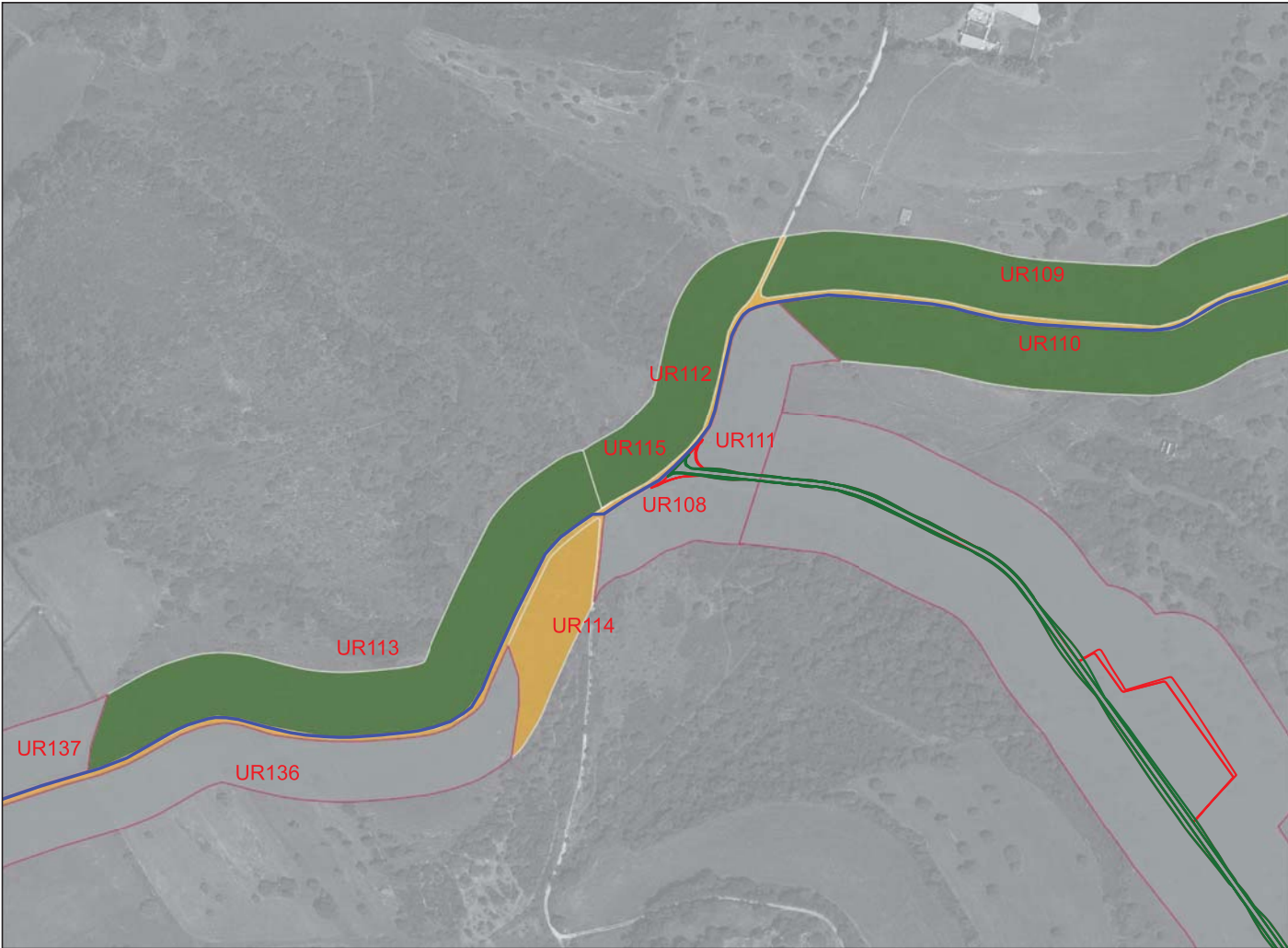


Ricognizione 5583b9887f384fb380c406fd597edc42

Unità di ricognizione UR108 - Data 2023/11/08

Visibilità del suolo: 1

Copertura del suolo: superficie artificiale - Rete stradale, sterrato.



The map displays a satellite view of a rural area with several reconnaissance units (UR) marked. The units are color-coded based on soil visibility: UR108, UR111, UR112, UR113, UR114, UR115, UR136, and UR137 are in green (visibility 2); UR109 and UR110 are in dark green (visibility 2); UR114 is in yellow (visibility 1); and UR108 is in grey (visibility 0). The background is a grey satellite image showing fields, roads, and some buildings. A red line indicates the boundary of the reconnaissance area.

Legenda

RICOGNIZIONI E SCAVI

D_RCG_multipolygon (visibilità) [135]

- 0 (area non accessibile) [41]
- 1 [31]
- 2 [57]
- 3 [5]

COMUNI

Comuni_WGS84

Google Satellite

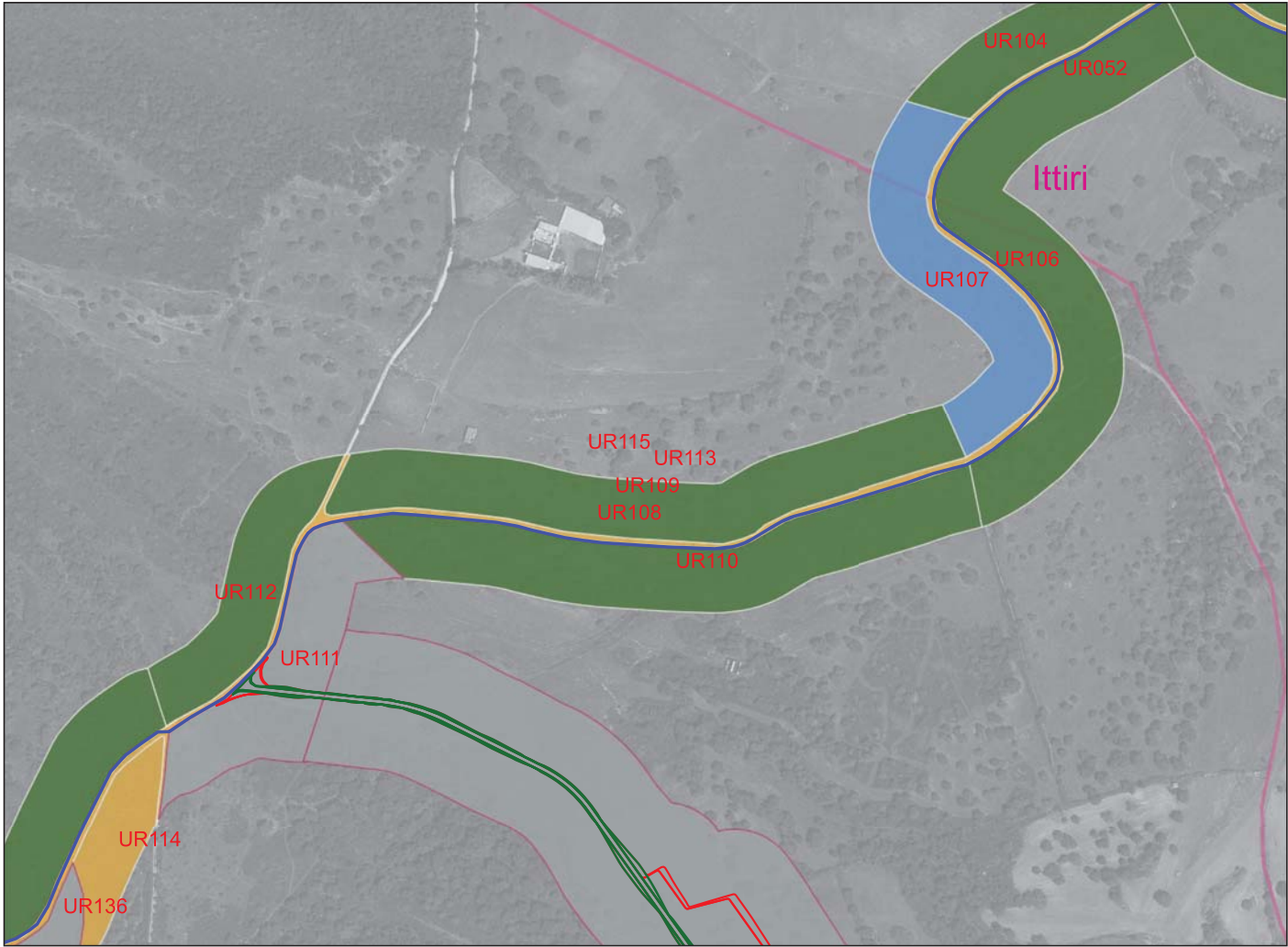


0 100 200 300 m



Visibilità del suolo: 2

Copertura del suolo: superficie agricola utilizzata - Seminativi



Legenda

RICOGNIZIONI E SCAVI


D_RCG_multipolygon (visibilità) [135]

- 0 (area non accessibile) [41]
- 1 [31]
- 2 [57]
- 3 [5]

COMUNI

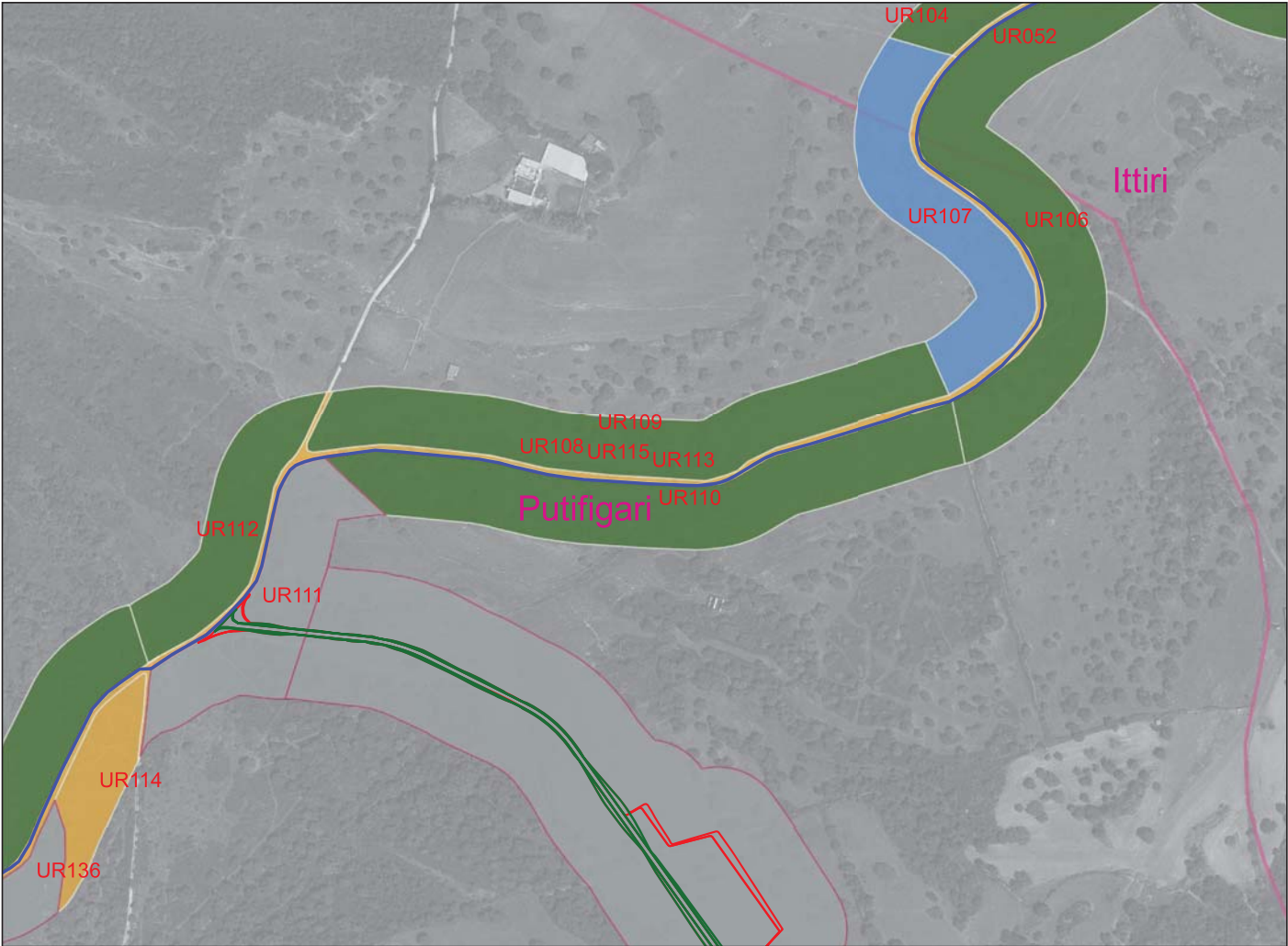
Comuni_WGS84

Google Satellite



Visibilità del suolo: 2

Copertura del suolo: superficie agricola utilizzata - Colture



Legenda

RICOGNIZIONI E SCAVI


D_RCG_multipolygon (visibilità) [135]

- 0 (area non accessibile) [41]
- 1 [31]
- 2 [57]
- 3 [5]

COMUNI

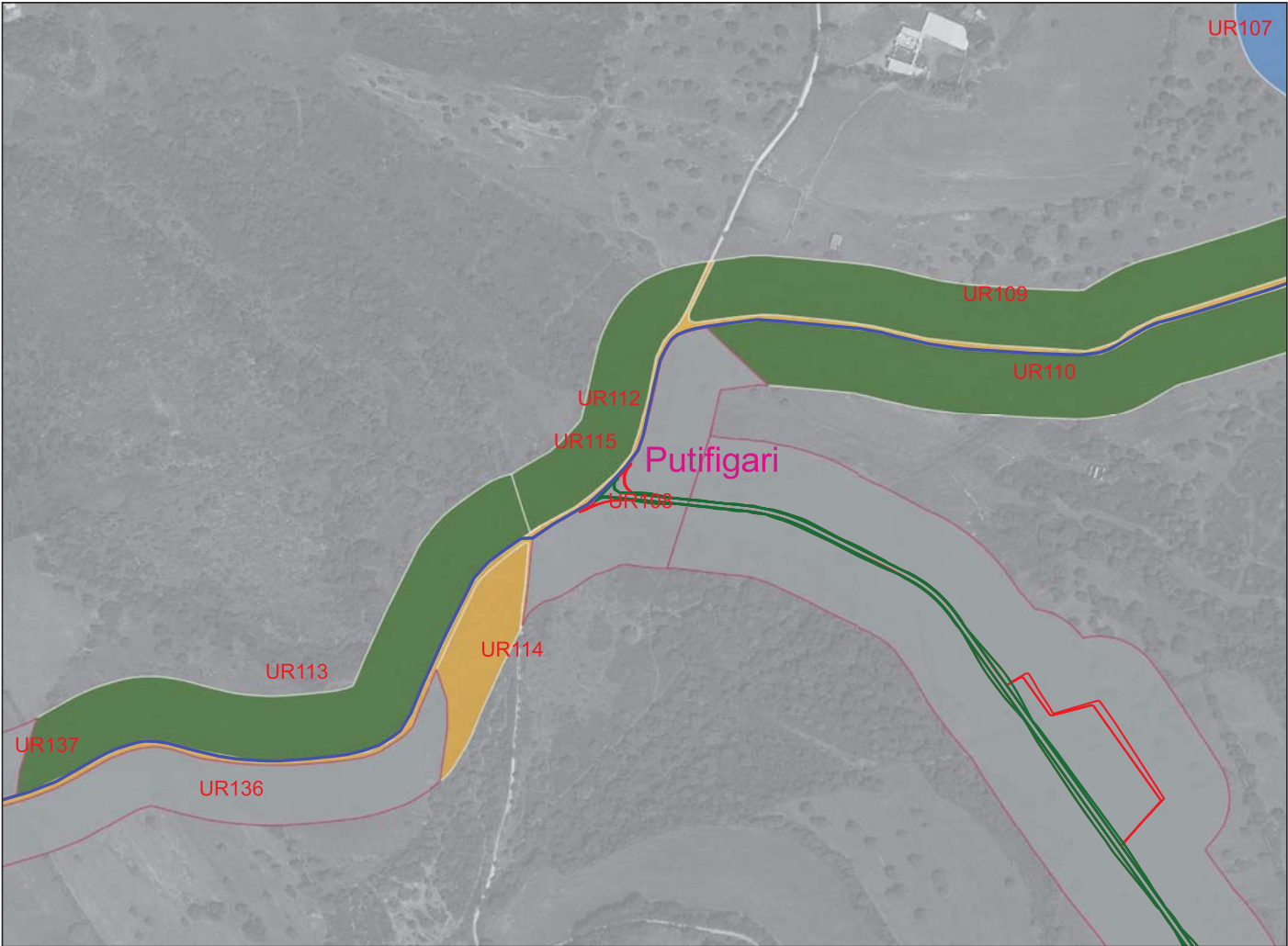
Comuni_WGS84

Google Satellite



Visibilità del suolo: 0 (area non accessibile)

Copertura del suolo: superficie agricola utilizzata - Colture



Legenda

RICOGNIZIONI E SCAVI


D_RCG_multipolygon (visibilità) [135]

- 0 (area non accessibile) [41]
- 1 [31]
- 2 [57]
- 3 [5]

COMUNI

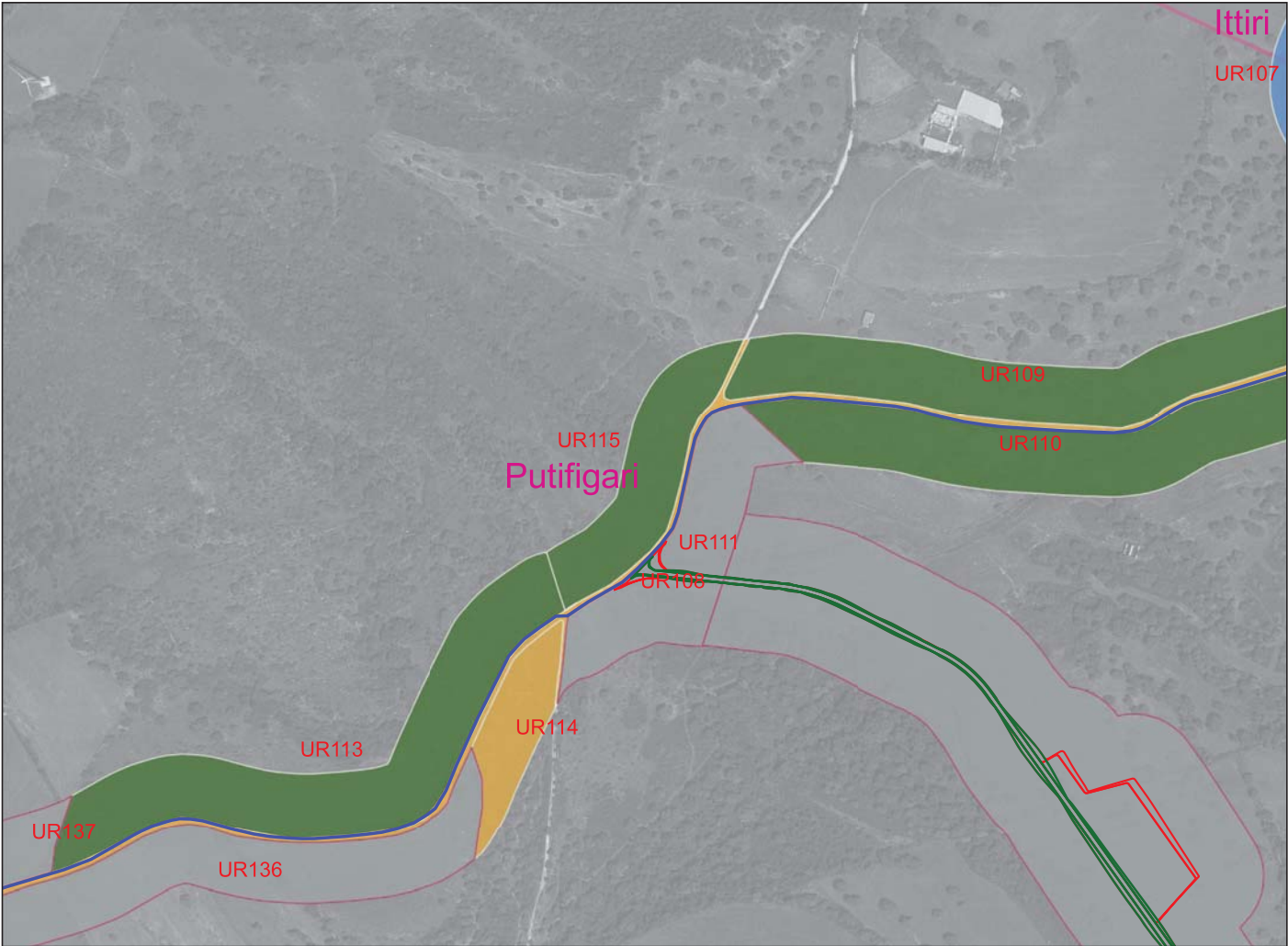
Comuni_WGS84

Google Satellite



Visibilità del suolo: 2

Copertura del suolo: superficie agricola utilizzata - Colture



Legenda

RICOGNIZIONI E SCAVI

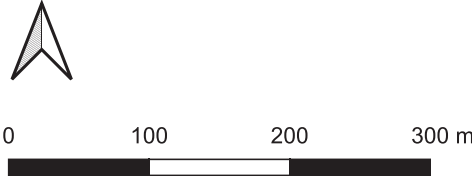
D_RCG_multipolygon (visibilità) [135]

- 0 (area non accessibile) [41]
- 1 [31]
- 2 [57]
- 3 [5]

COMUNI

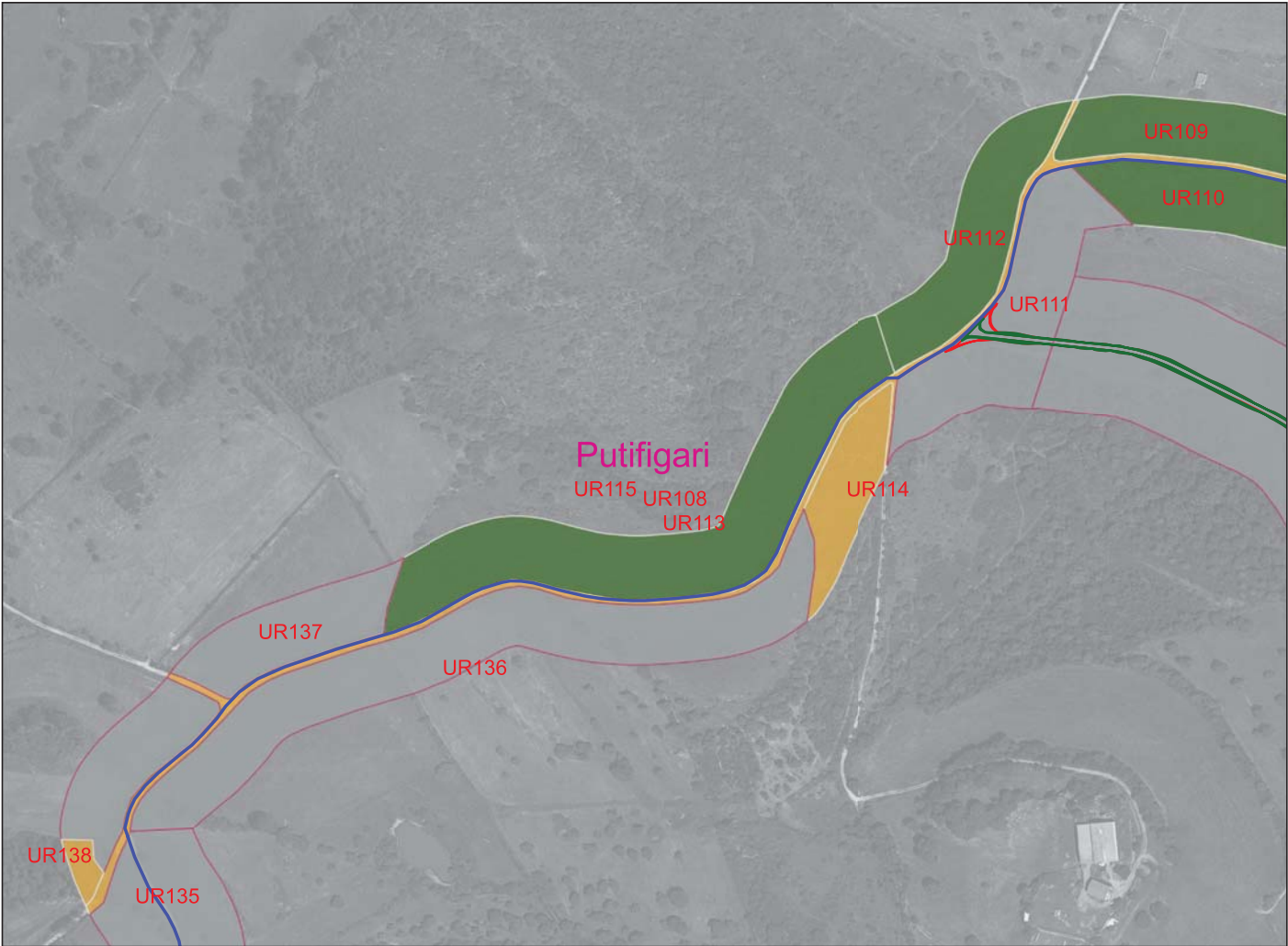
Comuni_WGS84

Google Satellite



Visibilità del suolo: 2

Copertura del suolo: superficie agricola utilizzata - Aree a pascolo o praterie



Legenda

RICOGNIZIONI E SCAVI


D_RCG_multipolygon (visibilità) [135]

- 0 (area non accessibile) [41]
- 1 [31]
- 2 [57]
- 3 [5]

COMUNI

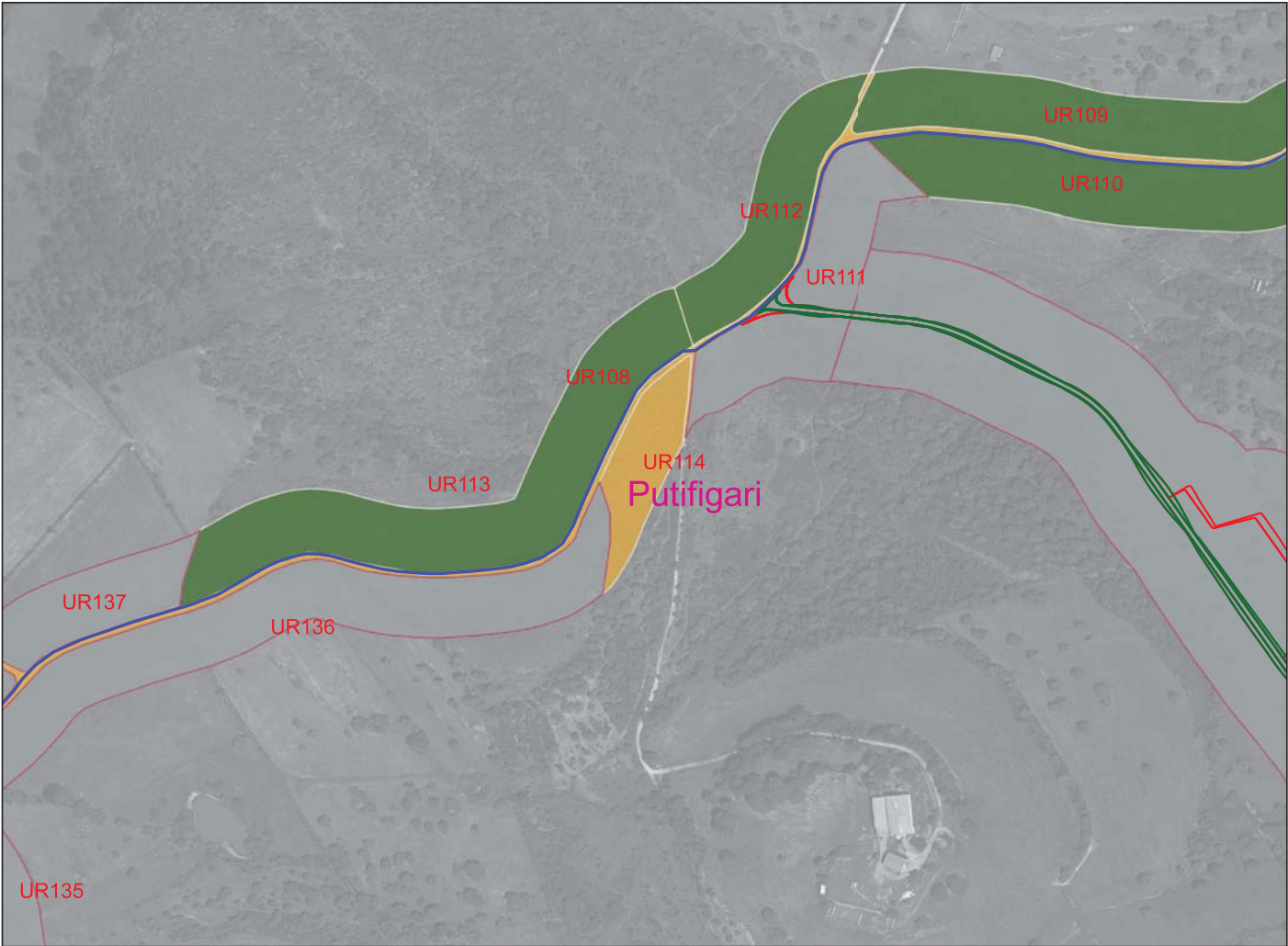
Comuni_WGS84

Google Satellite



Visibilità del suolo: 1

Copertura del suolo: superficie boscata e ambiente seminaturale - Cespuglieti e arbusteti



Legenda

RICOGNIZIONI E SCAVI


D_RCG_multipolygon (visibilità) [135]

- 0 (area non accessibile) [41]
- 1 [31]
- 2 [57]
- 3 [5]

COMUNI

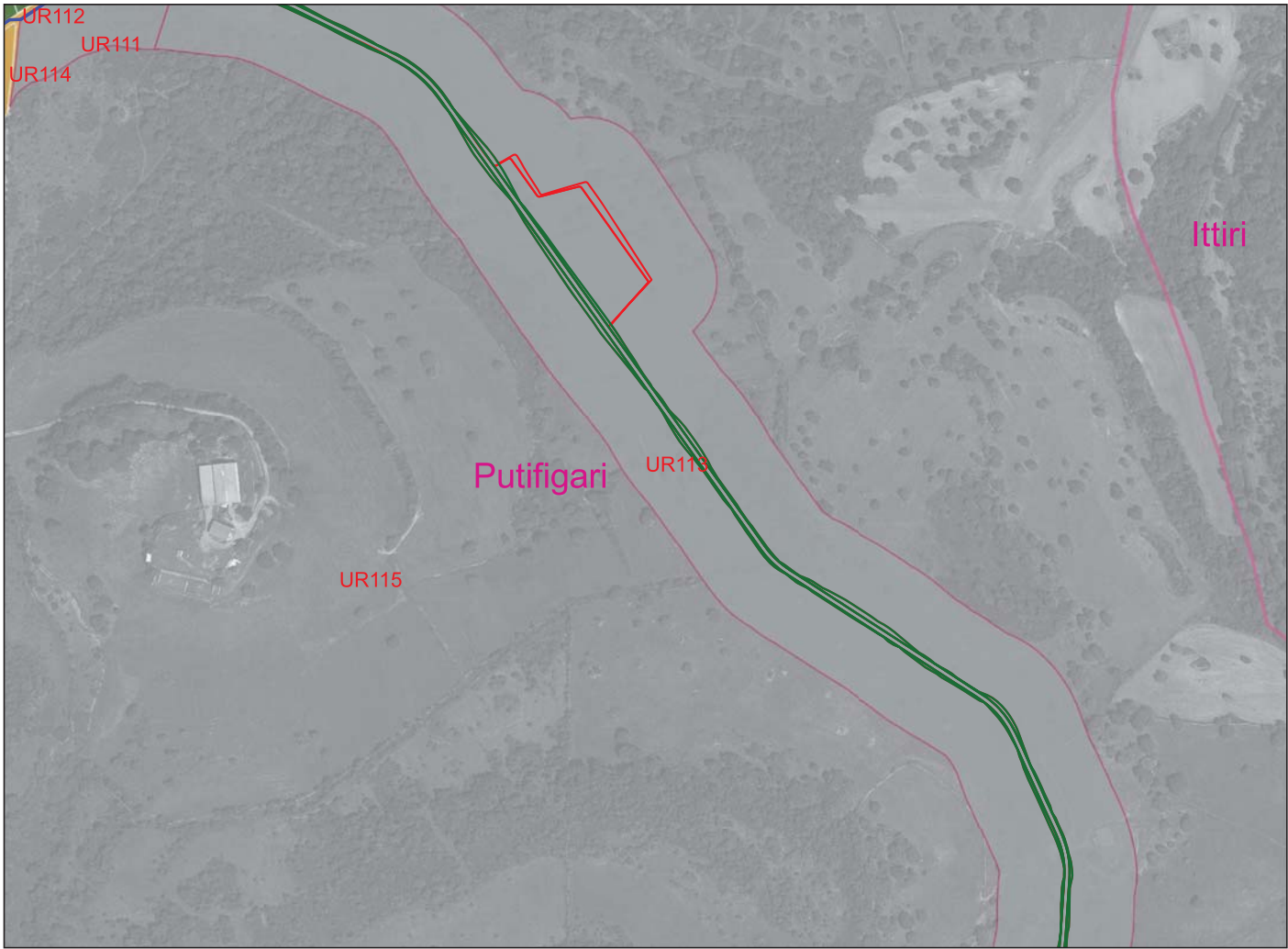
Comuni_WGS84

Google Satellite



Visibilità del suolo: 0 (area non accessibile)

Copertura del suolo: superficie agricola utilizzata - Area inaccessibile per la presenza di recinzioni



Legenda

RICOGNIZIONI E SCAVI

D_RCG_multipolygon (visibilità) [135]

- 0 (area non accessibile) [41]
- 1 [31]
- 2 [57]
- 3 [5]

COMUNI

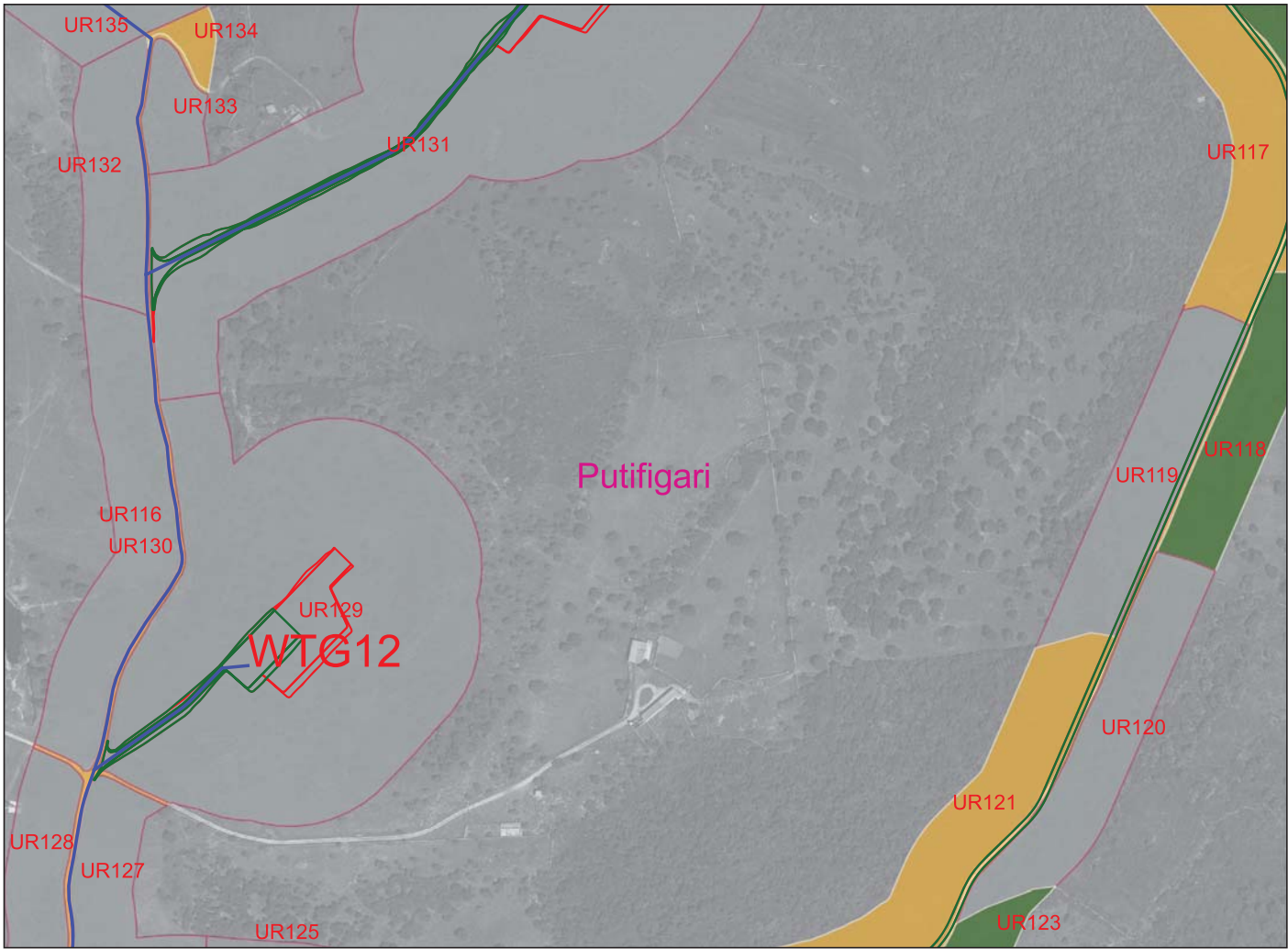
Comuni_WGS84

Google Satellite



Visibilità del suolo: 1

Copertura del suolo: superficie artificiale - Rete stradale e sterrato



Legenda

RICOGNIZIONI E SCAVI


D_RCG_multipolygon (visibilità) [135]

- 0 (area non accessibile) [41]
- 1 [31]
- 2 [57]
- 3 [5]

COMUNI

Comuni_WGS84

Google Satellite



Ricognizione 5583b9887f384fb380c406fd597edc42

Unità di ricognizione UR117 - Data 2023/11/08

Visibilità del suolo: 1

Copertura del suolo: superficie boscata e ambiente seminaturale - Cespuglieti e arbusteti



The map displays a satellite view of a rural area with several survey units (UR) and a water treatment group (WTG) overlaid. The units are color-coded according to their visibility level: UR115 and UR118 are green (visibility 2), UR116 and UR117 are yellow (visibility 1), and UR119 is grey (visibility 0). WTG11 is shown as a blue polygon. The map is labeled with 'Putifigari' and 'Ittiri' in pink text. A red line indicates a boundary or road. The background is a grey satellite image.

Legenda

RICOGNIZIONI E SCAVI

D_RCG_multipolygon (visibilità) [135]


- 0 (area non accessibile) [41]
- 1 [31]
- 2 [57]
- 3 [5]

COMUNI

- Comuni_WGS84
- Google Satellite

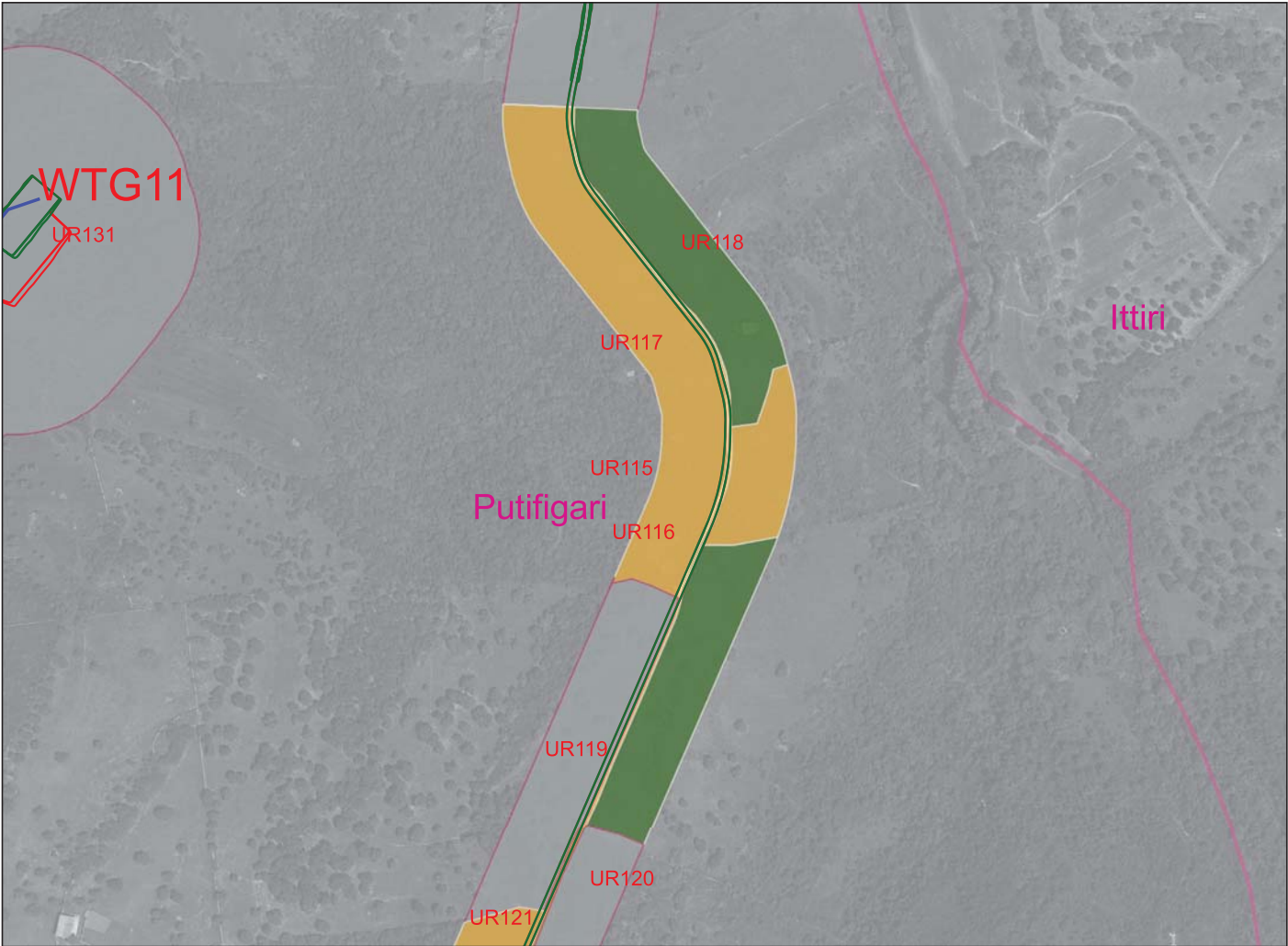


0 100 200 300 m



Visibilità del suolo: 2

Copertura del suolo: superficie agricola utilizzata - Aree a pascolo e praterie



Legenda

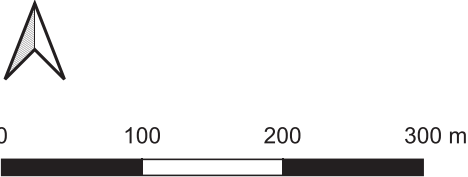
RICOGNIZIONI E SCAVI

D_RCG_multipolygon (visibilità) [135]

- 0 (area non accessibile) [41]
- 1 [31]
- 2 [57]
- 3 [5]

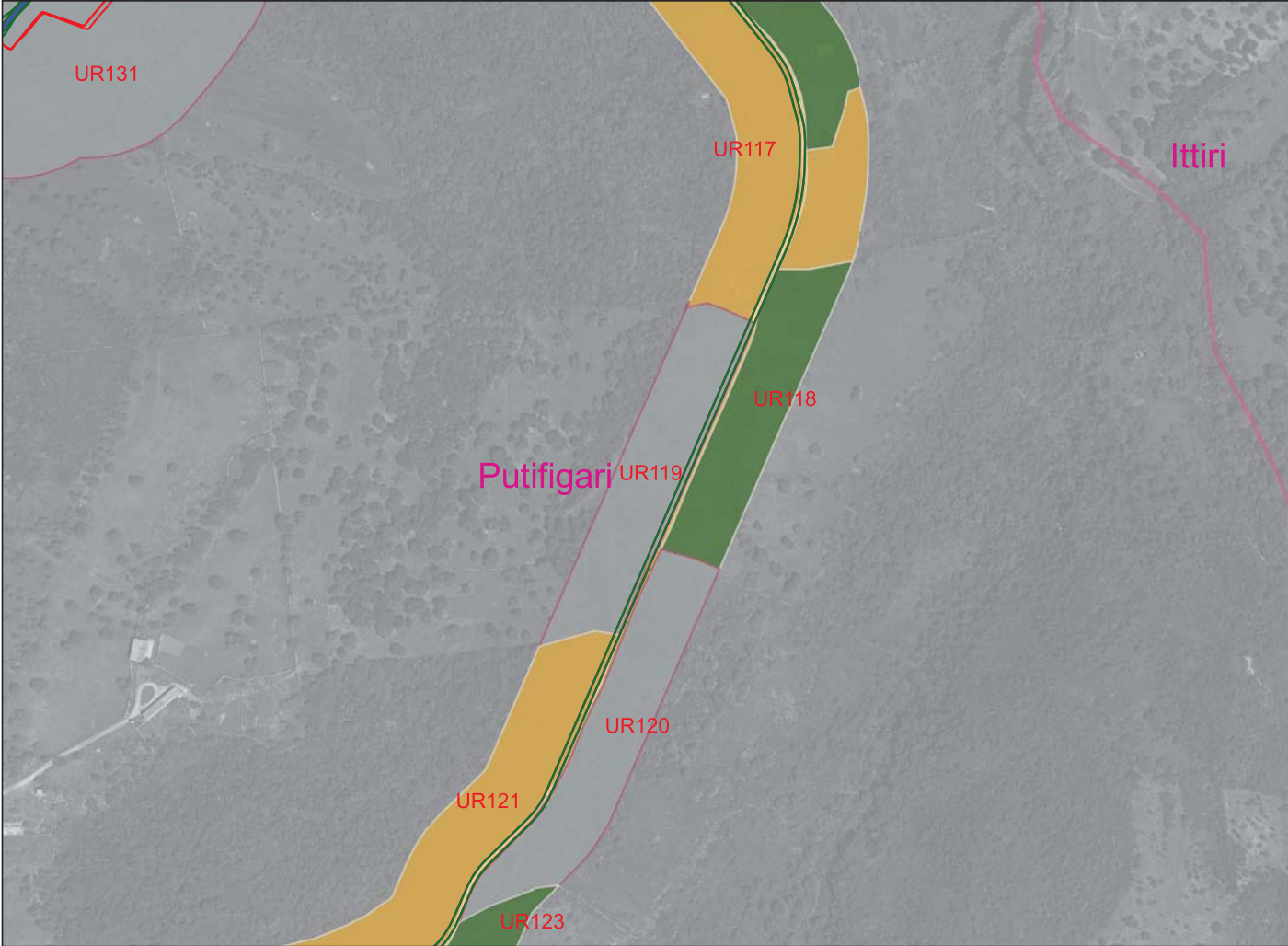
COMUNI

- Comuni_WGS84
- Google Satellite



Visibilità del suolo: 0 (area non accessibile)

Copertura del suolo: superficie agricola utilizzata - Aree a pascolo e praterie. Area inaccessibile per la presenza di recinzioni.



Legenda


RICOGNIZIONI E SCAVI

D_RCG_multipolygon (visibilità) [135]

- 0 (area non accessibile) [41]
- 1 [31]
- 2 [57]
- 3 [5]

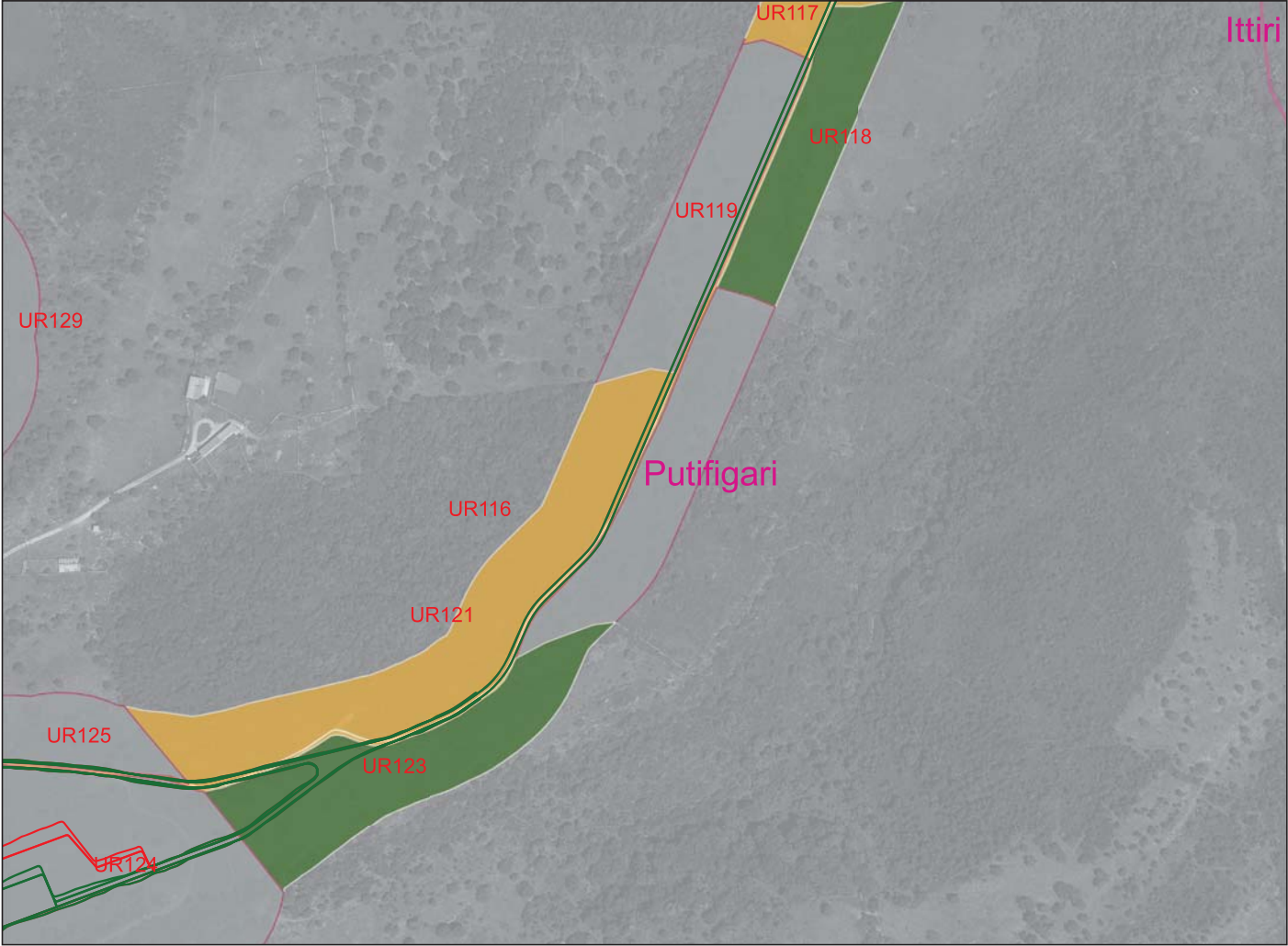
COMUNI

- Comuni_WGS84
- Google Satellite



Visibilità del suolo: 0 (area non accessibile)

Copertura del suolo: superficie agricola utilizzata - Colture



Legenda


RICOGNIZIONI E SCAVI

D_RCG_multipolygon (visibilità) [135]

- 0 (area non accessibile) [41]
- 1 [31]
- 2 [57]
- 3 [5]

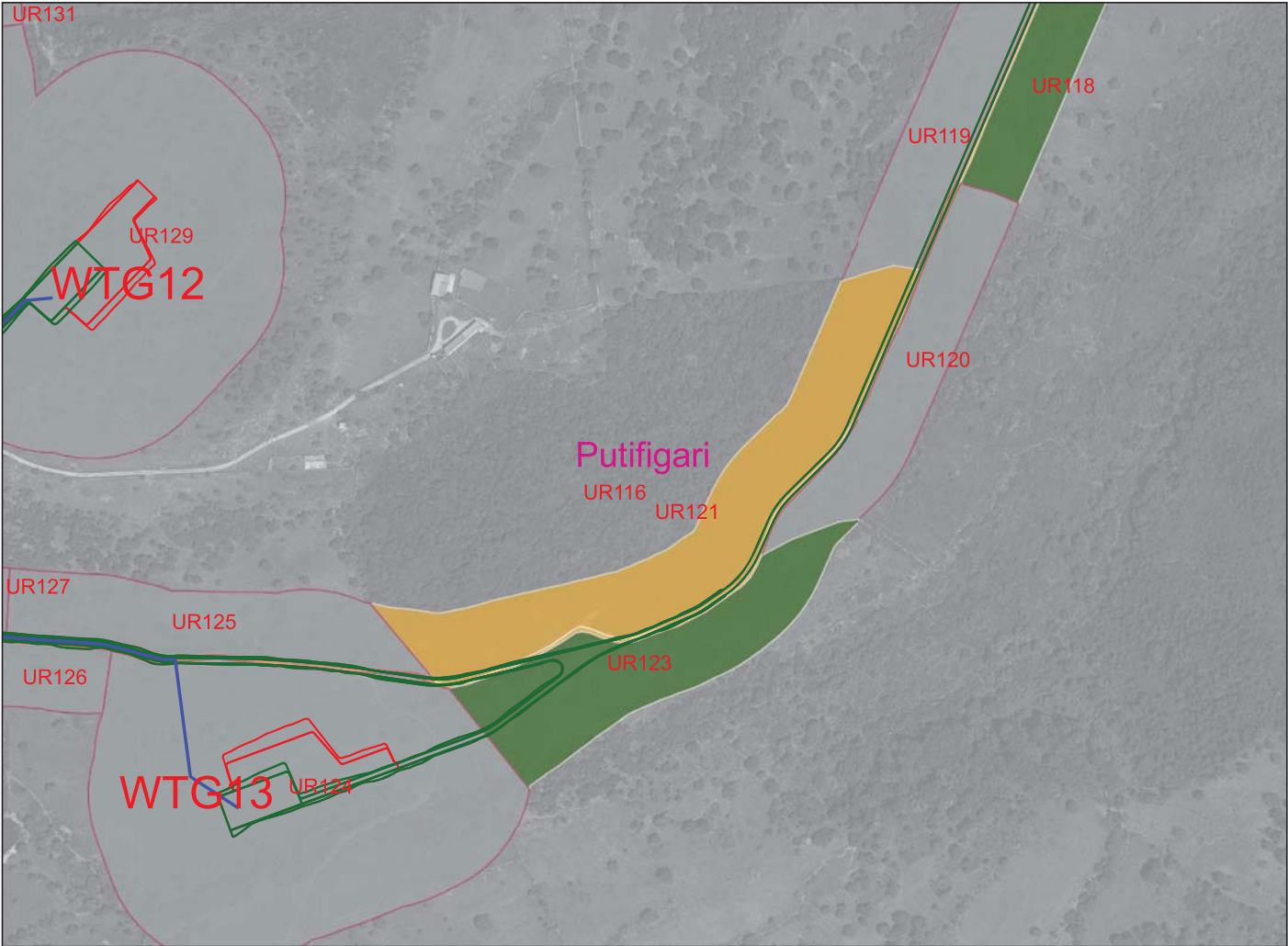
COMUNI

- Comuni_WGS84
- Google Satellite



Visibilità del suolo: 1

Copertura del suolo: superficie boscata e ambiente seminaturale - Cespuglieti e arbusteti



Legenda

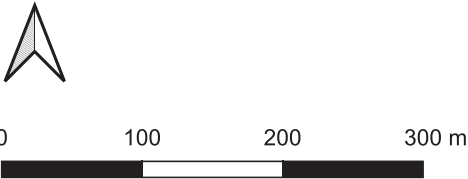
RICOGNIZIONI E SCAVI

D_RCG_multipolygon (visibilità) [135]

- 0 (area non accessibile) [41]
- 1 [31]
- 2 [57]
- 3 [5]

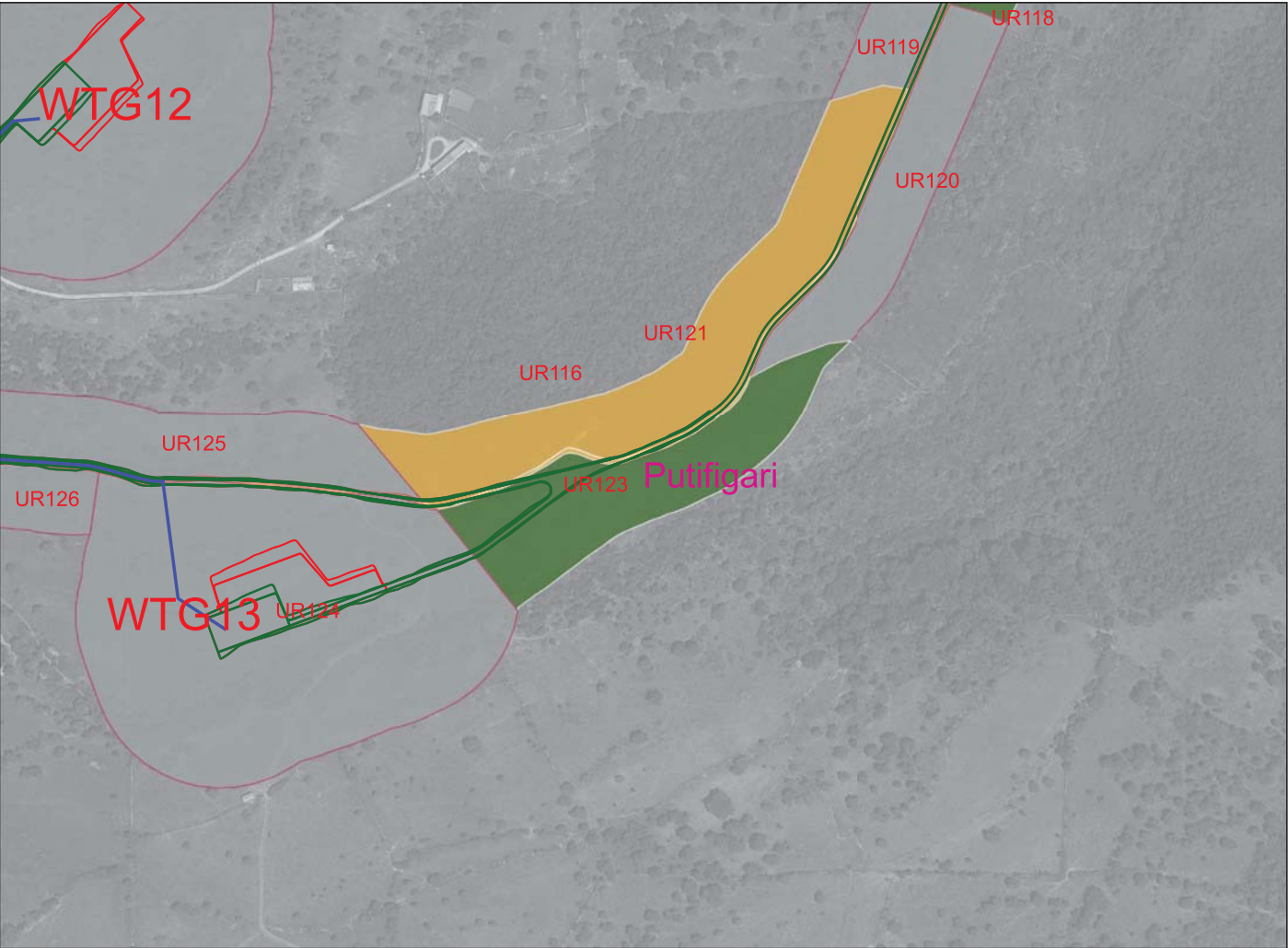
COMUNI

- Comuni_WGS84
- Google Satellite



Visibilità del suolo: 2

Copertura del suolo: superficie agricola utilizzata - Aree a pascolo e praterie



Legenda

RICOGNIZIONI E SCAVI

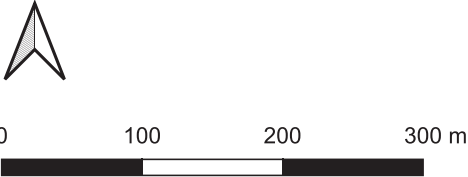
D_RCG_multipolygon (visibilità) [135]

- 0 (area non accessibile) [41]
- 1 [31]
- 2 [57]
- 3 [5]

COMUNI

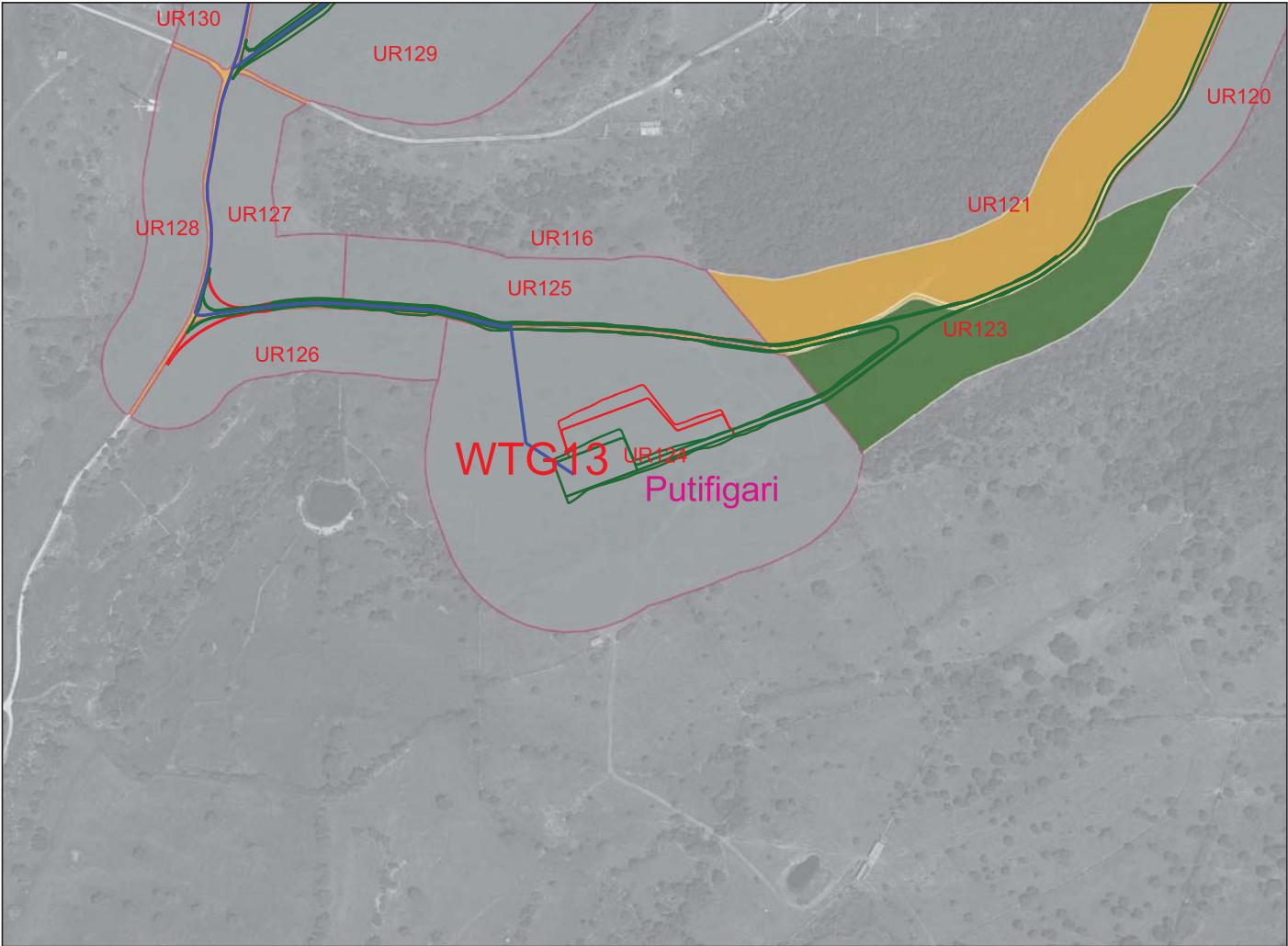
Comuni_WGS84

Google Satellite



Visibilità del suolo: 0 (area non accessibile)

Copertura del suolo: superficie agricola utilizzata - Area inaccessibile per la presenza di recinzioni



Legenda


RICOGNIZIONI E SCAVI

D_RCG_multipolygon (visibilità) [135]

- 0 (area non accessibile) [41]
- 1 [31]
- 2 [57]
- 3 [5]

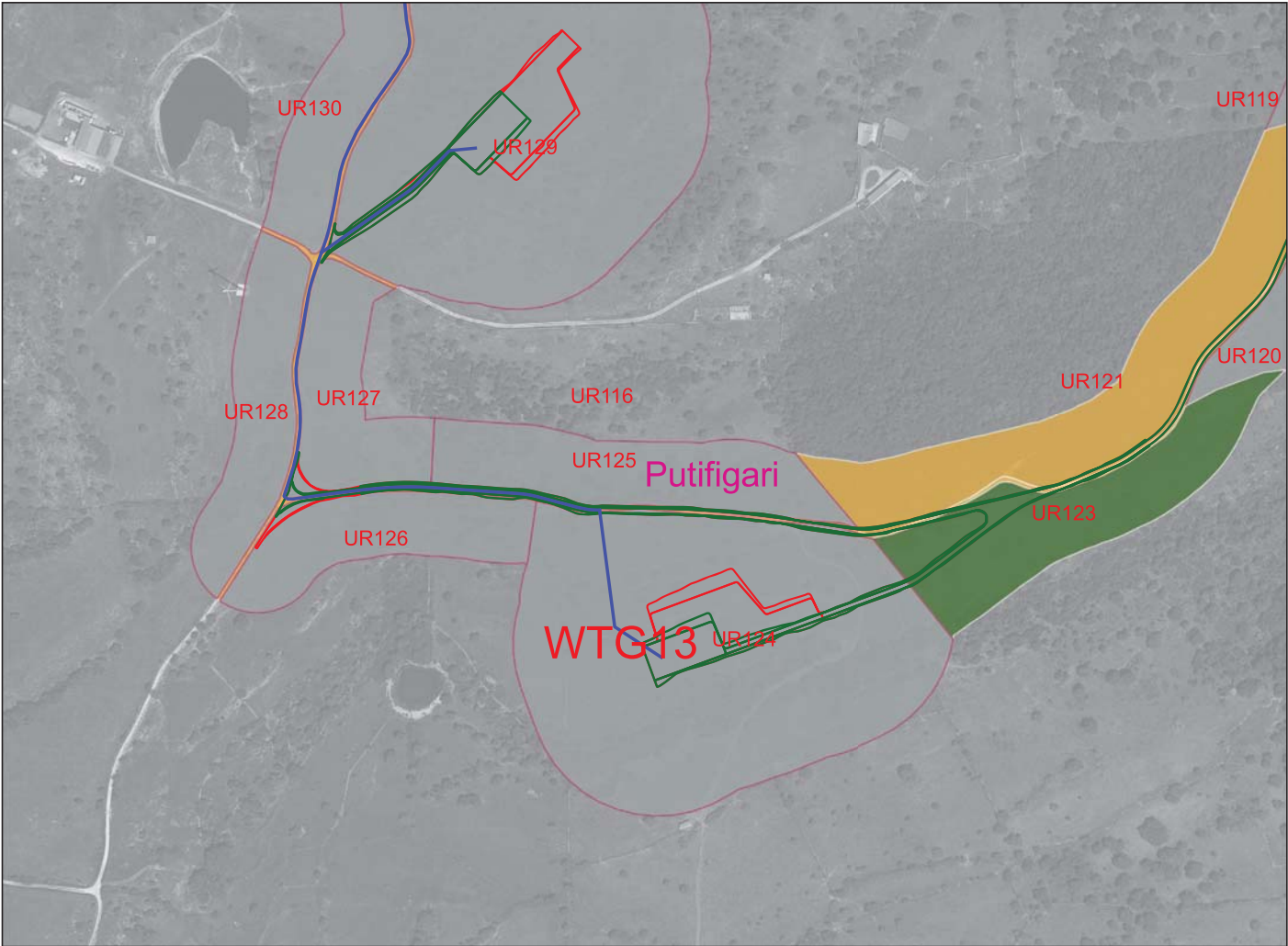
COMUNI

- Comuni_WGS84
- Google Satellite



Visibilità del suolo: 0 (area non accessibile)

Copertura del suolo: superficie agricola utilizzata - Area inaccessibile per la presenza di recinzioni



Legenda

RICOGNIZIONI E SCAVI

D_RCG_multipolygon (visibilità) [135]

- 0 (area non accessibile) [41]
- 1 [31]
- 2 [57]
- 3 [5]

COMUNI

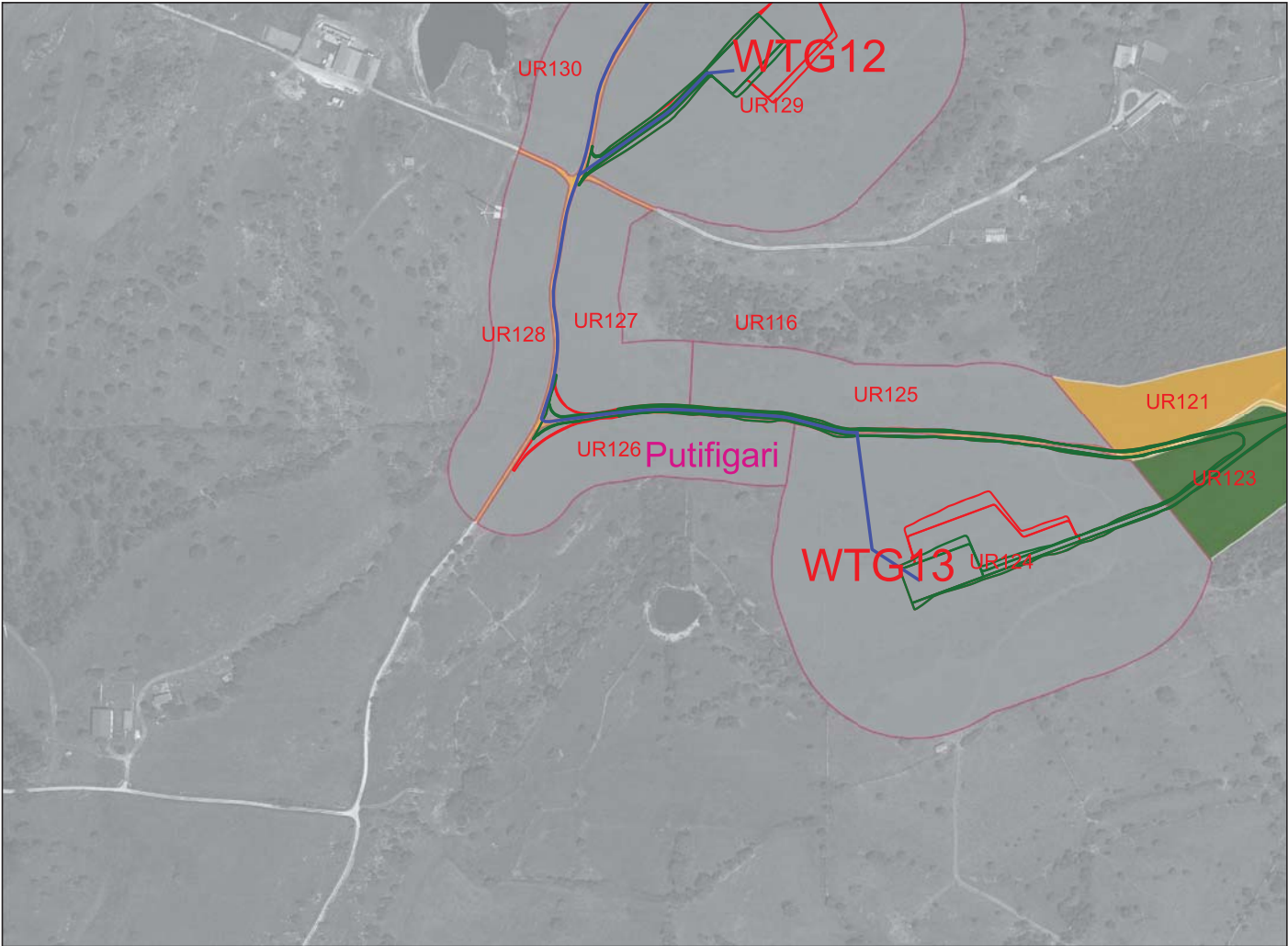
Comuni_WGS84

Google Satellite



Visibilità del suolo: 0 (area non accessibile)

Copertura del suolo: superficie agricola utilizzata - Area a pascolo o praterie. Area inaccessibile per la presenza di recinzioni.



Legenda

RICOGNIZIONI E SCAVI


D_RCG_multipolygon (visibilità) [135]

- 0 (area non accessibile) [41]
- 1 [31]
- 2 [57]
- 3 [5]

COMUNI

Comuni_WGS84

Google Satellite




Ricognizione 5583b9887f384fb380c406fd597edc42

Unità di ricognizione UR127 - Data 2023/11/08

Visibilità del suolo: 0 (area non accessibile)

Copertura del suolo: superficie agricola utilizzata - Area a pascolo o praterie. Area inaccessibile per la presenza di recinzioni.



The map displays a satellite view of a rural area with several land parcels outlined in red. The parcels are labeled UR121 through UR130. Two wind turbine footprints are shown in red outlines, labeled WTG12 and WTG13. The map is overlaid with various colored polygons representing visibility levels (0, 1, 2, 3) and soil coverage. The area around the wind turbines and some parcels is shaded grey, indicating zero visibility. Other areas are shaded yellow, green, or blue, representing different visibility levels. The name 'Putifigari' is written in pink in the center of the map.

Legenda

RICOGNIZIONI E SCAVI

D_RCG_multipolygon (visibilità) [135]

- 0 (area non accessibile) [41]
- 1 [31]
- 2 [57]
- 3 [5]


COMUNI

Comuni_WGS84

Google Satellite



0 100 200 300 m



Ricognizione 5583b9887f384fb380c406fd597edc42

Unità di ricognizione UR128 - Data 2023/11/08

Visibilità del suolo: 0 (area non accessibile)

Copertura del suolo: superficie agricola utilizzata - Area a pascolo o praterie. Area inaccessibile per la presenza di recinzioni.

Legenda

RICOGNIZIONI E SCAVI

D_RCG_multipolygon (visibilità) [135]

- 0 (area non accessibile) [41]
- 1 [31]
- 2 [57]
- 3 [5]

COMUNI

Comuni_WGS84

Google Satellite

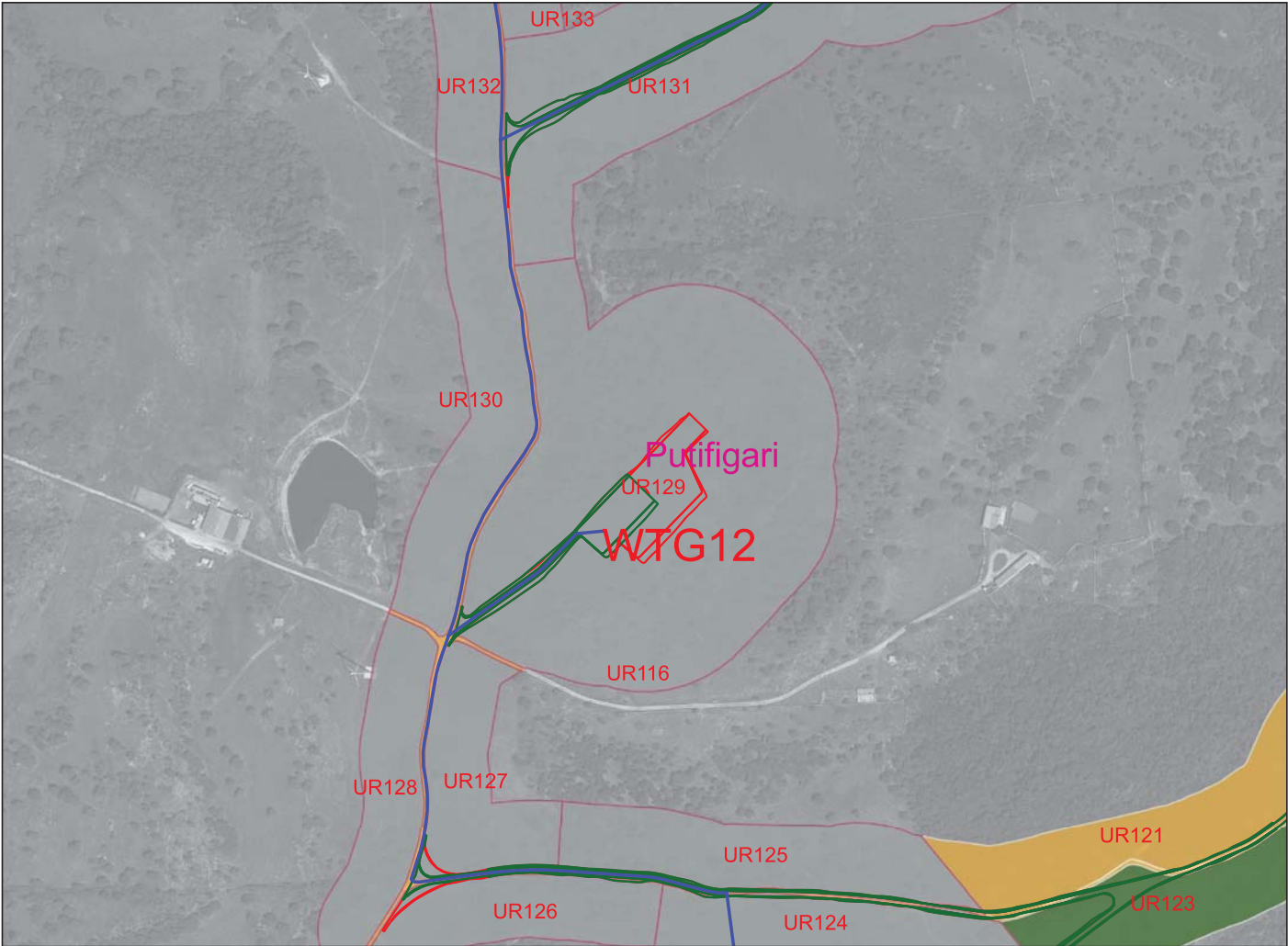
0 100 200 300 m

Ricognizione 5583b9887f384fb380c406fd597edc42

Unità di ricognizione UR129 - Data 2023/11/08

Visibilità del suolo: 0 (area non accessibile)

Copertura del suolo: superficie agricola utilizzata - Area a pascolo o praterie. Area inaccessibile per la presenza di recinzioni.



Legenda

RICOGNIZIONI E SCAVI

D_RCG_multipolygon (visibilità) [135]

- 0 (area non accessibile) [41]
- 1 [31]
- 2 [57]
- 3 [5]

COMUNI

Comuni_WGS84

Google Satellite



Ricognizione 5583b9887f384fb380c406fd597edc42

Unità di ricognizione UR130 - Data 2023/11/08

Visibilità del suolo: 0 (area non accessibile)

Copertura del suolo: superficie agricola utilizzata - Area a pascolo o praterie. Area inaccessibile per la presenza di recinzioni.

Legenda

RICOGNIZIONI E SCAVI

D_RCG_multipolygon (visibilità) [135]

- 0 (area non accessibile) [41]
- 1 [31]
- 2 [57]
- 3 [5]

COMUNI

Comuni_WGS84

Google Satellite

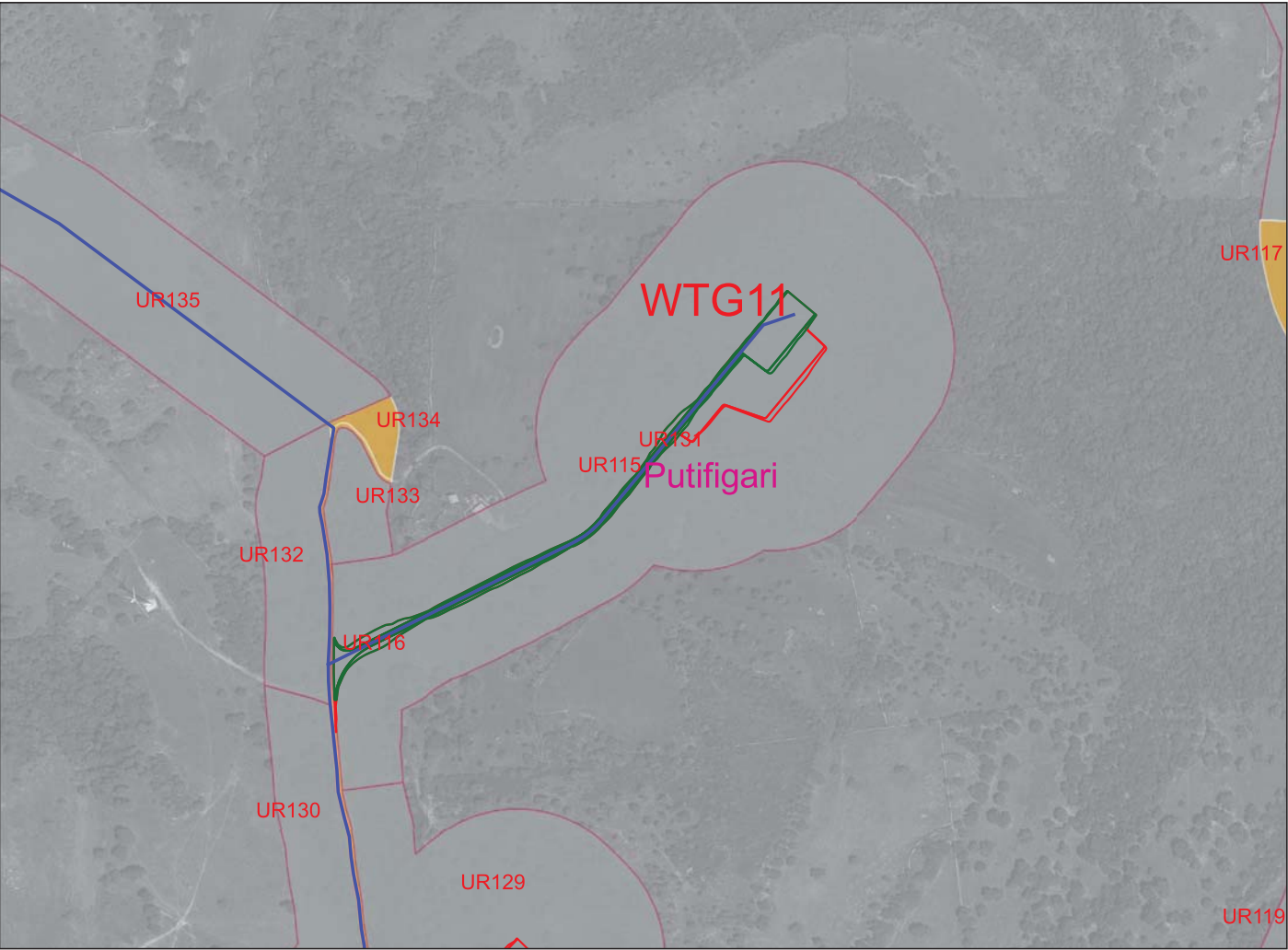
0 100 200 300 m

Ricognizione 5583b9887f384fb380c406fd597edc42

Unità di ricognizione UR131 - Data 2023/11/08

Visibilità del suolo: 0 (area non accessibile)

Copertura del suolo: superficie agricola utilizzata - Area inaccessibile per la presenza di recinzioni.



Legenda

RICOGNIZIONI E SCAVI


D_RCG_multipolygon (visibilità) [135]

- 0 (area non accessibile) [41]
- 1 [31]
- 2 [57]
- 3 [5]

COMUNI

Comuni_WGS84

Google Satellite



Ricognizione 5583b9887f384fb380c406fd597edc42

Unità di ricognizione UR132 - Data 2023/11/08

Visibilità del suolo: 0 (area non accessibile)

Copertura del suolo: superficie agricola utilizzata - Area a pascolo o praterie

The map displays a satellite view of a rural area with several survey units (UR) and a wind turbine (WTG11). The units are outlined in red and labeled: UR129 (bottom center), UR130 (bottom left), UR132 (center left, labeled 'Putifigari'), UR133 (center), UR134 (center right), UR135 (top left), and WTG11 (top right). Colored overlays indicate visibility levels: a grey area (0) covers most of the map, a yellow area (1) is near UR134, a green area (2) follows a path through UR132 and UR133, and a blue area (3) is near UR135. A legend on the right explains these colors and lists the communities (Comuni) as 'Comuni_WGS84' and 'Google Satellite'.

Legenda

RICOGNIZIONI E SCAVI

D_RCG_multipolygon (visibilità) [135]

- 0 (area non accessibile) [41]
- 1 [31]
- 2 [57]
- 3 [5]

COMUNI

- Comuni_WGS84
- Google Satellite

A north arrow is positioned above a scale bar. The scale bar is marked with 0, 100, 200, and 300 meters.

Ricognizione 5583b9887f384fb380c406fd597edc42

Unità di ricognizione UR133 - Data 2023/11/08

Visibilità del suolo: 0 (area non accessibile)

Copertura del suolo: superficie agricola utilizzata - Area a pascolo o praterie

Legenda

RICOGNIZIONI E SCAVI

D_RCG_multipolygon (visibilità) [135]

- 0 (area non accessibile) [41]
- 1 [31]
- 2 [57]
- 3 [5]

COMUNI

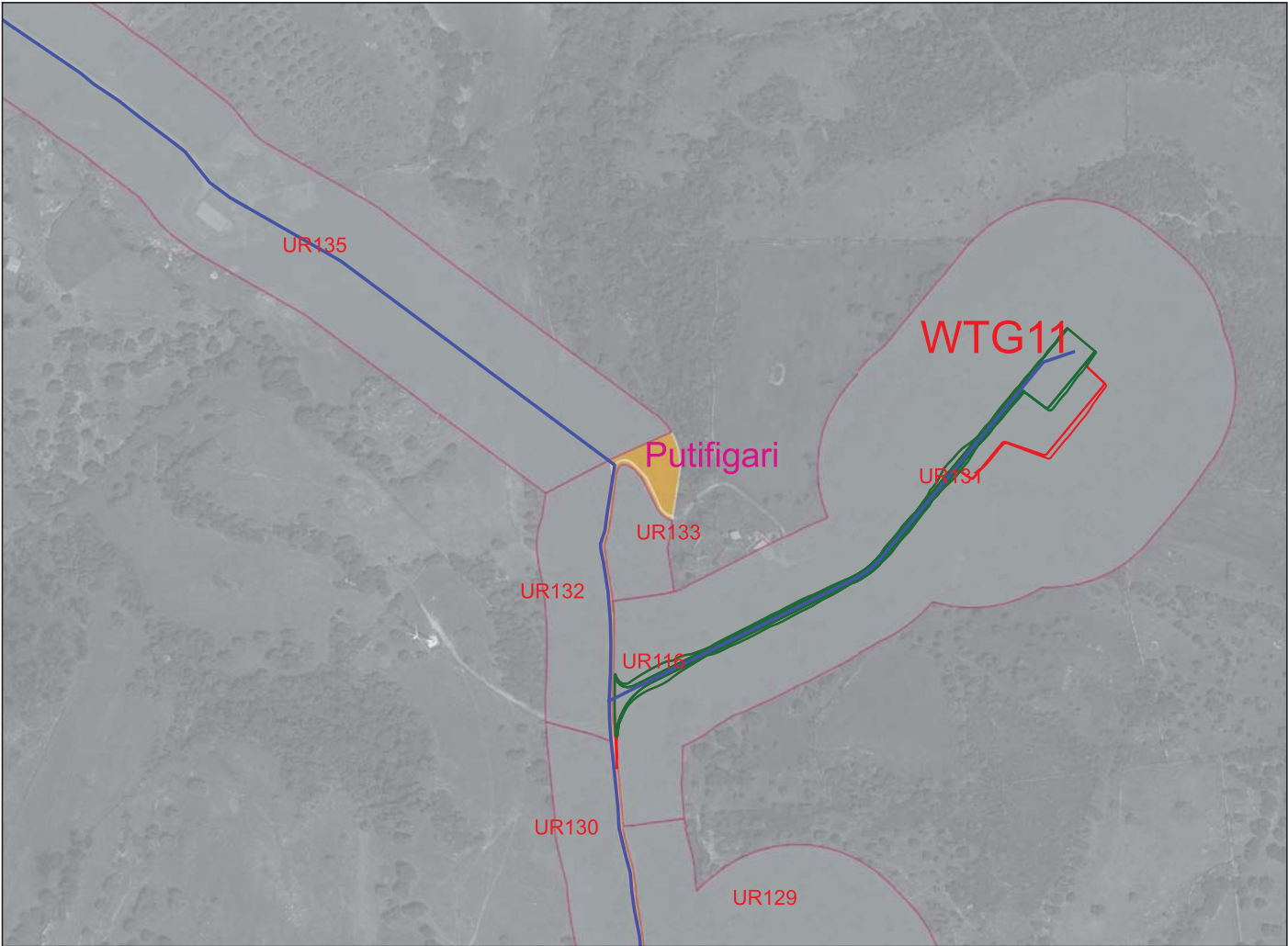
Comuni_WGS84

Google Satellite

0 100 200 300 m

Visibilità del suolo: 1

Copertura del suolo: superficie boscata e ambiente seminaturale - Cespuglieti e arbusteti



Legenda

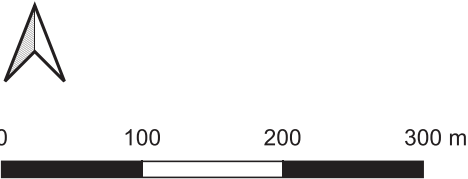
RICOGNIZIONI E SCAVI

D_RCG_multipolygon (visibilità) [135]

- 0 (area non accessibile) [41]
- 1 [31]
- 2 [57]
- 3 [5]

COMUNI

- Comuni_WGS84
- Google Satellite

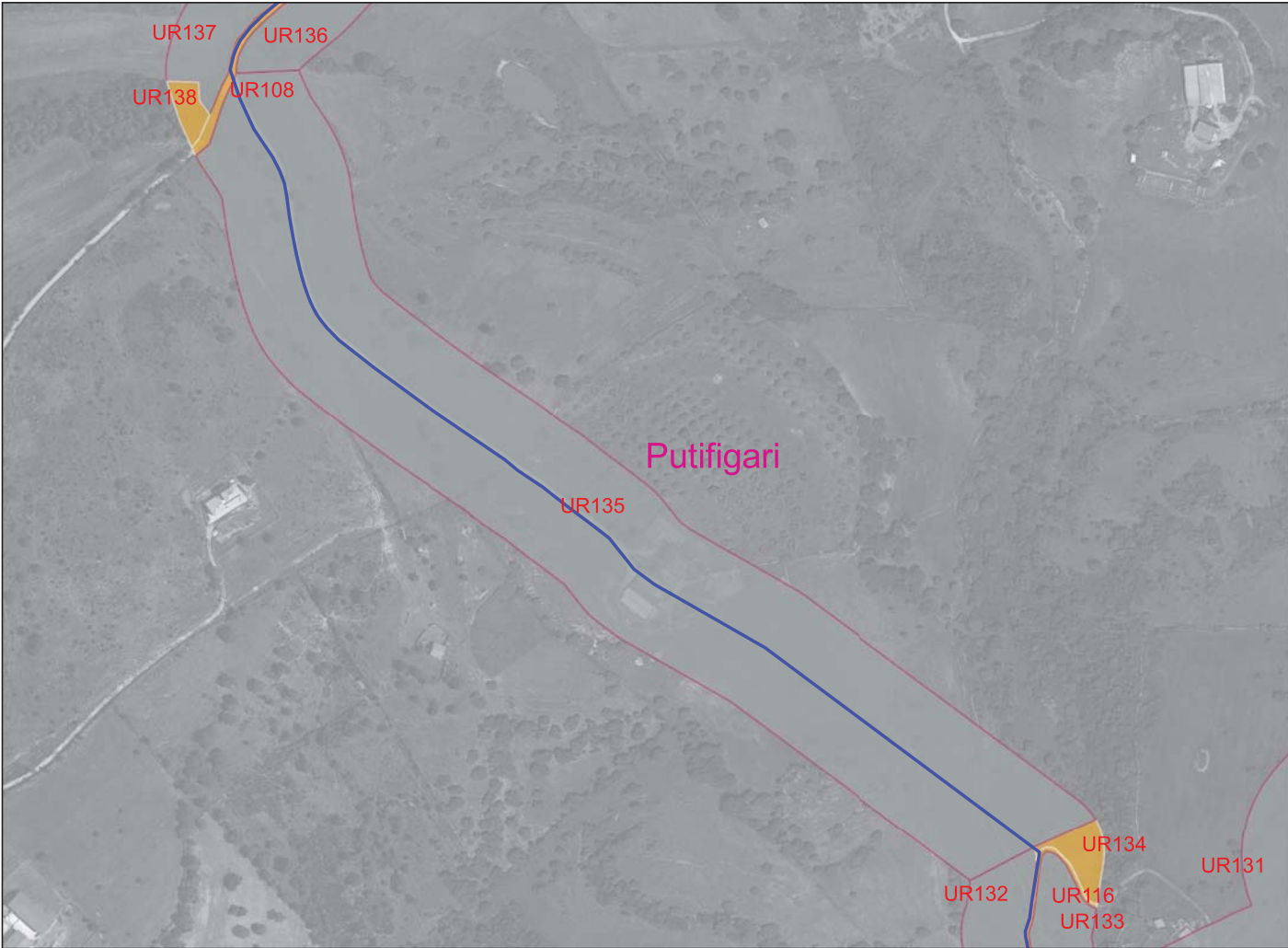


Ricognizione 5583b9887f384fb380c406fd597edc42

Unità di ricognizione UR135 - Data 2023/11/08

Visibilità del suolo: 0 (area non accessibile)

Copertura del suolo: superficie agricola utilizzata - Area inaccessibile per la presenza di recinzioni



Legenda

RICOGNIZIONI E SCAVI

D_RCG_multipolygon (visibilità) [135]

- 0 (area non accessibile) [41]
- 1 [31]
- 2 [57]
- 3 [5]

COMUNI

Comuni_WGS84

Google Satellite



Visibilità del suolo: 0 (area non accessibile)

Copertura del suolo: superficie agricola utilizzata - Seminativi



Legenda

RICOGNIZIONI E SCAVI


D_RCG_multipolygon (visibilità) [135]

- 0 (area non accessibile) [41]
- 1 [31]
- 2 [57]
- 3 [5]

COMUNI

Comuni_WGS84

Google Satellite



Ricognizione 5583b9887f384fb380c406fd597edc42

Unità di ricognizione UR137 - Data 2023/11/08

Visibilità del suolo: 0 (area non accessibile)

Copertura del suolo: superficie agricola utilizzata - Seminativi

The map shows a satellite view of the Putifigari area. Several recognition units (UR) are outlined in red and labeled: UR108, UR113, UR135, UR136, UR137, UR138, and UR114. The area is overlaid with colored polygons representing visibility levels: 0 (grey), 1 (orange), 2 (green), and 3 (blue). The name 'Putifigari' is written in pink in the center of the map.

Legenda

RICOGNIZIONI E SCAVI

D_RCG_multipolygon (visibilità) [135]

- 0 (area non accessibile) [41]
- 1 [31]
- 2 [57]
- 3 [5]

COMUNI

Comuni_WGS84

Google Satellite

0 100 200 300 m

Ricognizione 5583b9887f384fb380c406fd597edc42

Unità di ricognizione UR138 - Data 2023/11/08

Visibilità del suolo: 1

Copertura del suolo: superficie boscata e ambiente seminaturale - Cespuglieti e arbusteti

Legenda

RICOGNIZIONI E SCAVI

D_RCG_multipolygon (visibilità) [135]

- 0 (area non accessibile) [41]
- 1 [31]
- 2 [57]
- 3 [5]

COMUNI

Comuni_WGS84

Google Satellite

0 100 200 300 m