

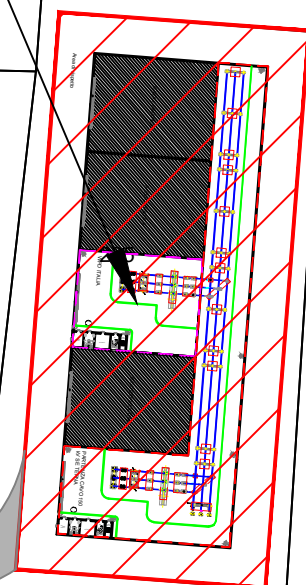


Legenda	
	Stazione di condivisione 150 kV "Deliceto"
	Limite foglio catastale

Sottostazione elettrica 150 kV  
Utente WPD Daunia srl

Comune di Ascoli Satriano (FG)  
Foglio 22

276



Comune di Ascoli Satriano (FG)  
Foglio 58

Strada di accesso  
alla SE condivisa 150 kV di utenza

221

149



REGIONE PUGLIA



COMUNE di ASCOLI  
SATRIANO



COMUNE di DELICETO



PROVINCIA di FOGGIA

Progetto definitivo per la realizzazione di un parco eolico  
nei Comuni di Ascoli Satriano (FG) e Candela (FG) con  
opere di connessione nel Comune di Deliceto (FG)



SE Utenza 150 kV

Proponente



wpd Daunia s.r.l.  
Corso d'Italia, 83  
00198 - Roma  
Tel: +39 06 960 353-10  
e-mail: info@wpd-italia.it

Progettazione



Viale Michelangelo, 71  
80129 Napoli  
TEL.081 579 7998  
mail: tecnico@insesrl.it

Amm. Francesco Di Maso  
Ing. Nicola Galdiero  
Ing. Pasquale Esposito

Collaboratori:  
Geol. V.E. Iervolino  
Arch. C. Gaudiero  
Geom. F. Malafarina  
Ing. F. Quarto  
Ing. M. Ciano  
Ing. R. D'Onofrio

Elaborato

Nome Elaborato:

**INQUADRAMENTO SU PLANIMETRIA CATASTALE**



00

Agosto 2023

PRIMA EMISSIONE

17370

INSE s.r.l.

INSE s.r.l.

wpd Daunia s.r.l.

Rev.

Data

Oggetto della revisione

Elaborazione

Verifica

Approvazione

Scala:

1:2.000

Formato:

**A3**

Codice Pratica

**S312**

Codice Elaborato

**S312-SSEW03-D**