REGIONE PUGLIA   COMUNE di ASCOLI SATRIANO   COMUNE di CANDELA   COMUNE di DELICETO   PROVINCIA di FOGGIA

Progetto definitivo per la realizzazione di un parco eolico nei Comuni di Ascoli Satriano (FG) e Candela (FG) con opere di connessioni nel Comune di Deliceto (FG)

Proponente

wpd Daunia s.r.l.
Corso d'Italia, 83
00198 - Roma
Tel: +39 06 960 353-10
e-mail: info@wpd-italia.it

Progettazione

Viale Michelangelo, 71
80129 Napoli
TEL.081 579 7998
mail: tecnico.inse@gmail.com

NICOLA GALDIERO
17370

PASQUALE ESPOSITO
17962

Amm. Francesco Di Maso
Ing. Nicola Galdiero
Ing. Pasquale Esposito

Collaboratori:
Geol. V.F. Iervolino
Dott. A. Ianiro
Archeol. A. Vella
Ing. V. Triunfo
Ing. G. D'Abbrunzo
Arch. C. Gaudiero
Geom. F. Malafarina
Dott.ssa M. Mauro

Elaborato

Nome Elaborato:

PLANIMETRIA CATASTALE PER VPE

01	Ottobre 2023	Aggiornamento alla modalità di connessione alla RTN	INSE s.r.l.	INSE s.r.l.	wpd Daunia s.r.l
00	Aprile 2021	PRIMA EMISSIONE	INSE s.r.l.	INSE s.r.l.	wpd Daunia s.r.l
Rev.	Data	Oggetto della revisione	Elaborazione	Verifica	Approvazione

Scala: **1:2000**
Formato: **297x4200**
Codice Pratica **S217**
Codice Elaborato **S217-VP-EG-02A_01 DI 14**

LEGENDA

Area potenzialmente impegnata dal vincolo preordinato all'esproprio (art. 52 del Testo unico in materia di espropriazione per pubblica utilità D.P.R. 327/2001

▨	Area di servitù stradale o cavidotto	- - - -	Elettrodotto interrato MT 30 kV
▨	Area di Esproprio - base Aerogeneratore	- - - -	Elettrodotto interrato AT 150 kV
▨	Area di Esproprio - Stazione AT/MT	- - - -	Elettrodotto interrato AT 150 kV condiviso
▨	Area di Esproprio - Stazione condivisa AT	═	Viabilità - nuova costruzione
▨	Area di Esproprio Stazione smistamento AT	═	Viabilità - Strada da adeguare
▨	OT - Piazzola in fase di costruzione	-·-·-	Limite Comune
▨	OT - Adeguamento stradale per manovra	-·-·-	Limite foglio catastale

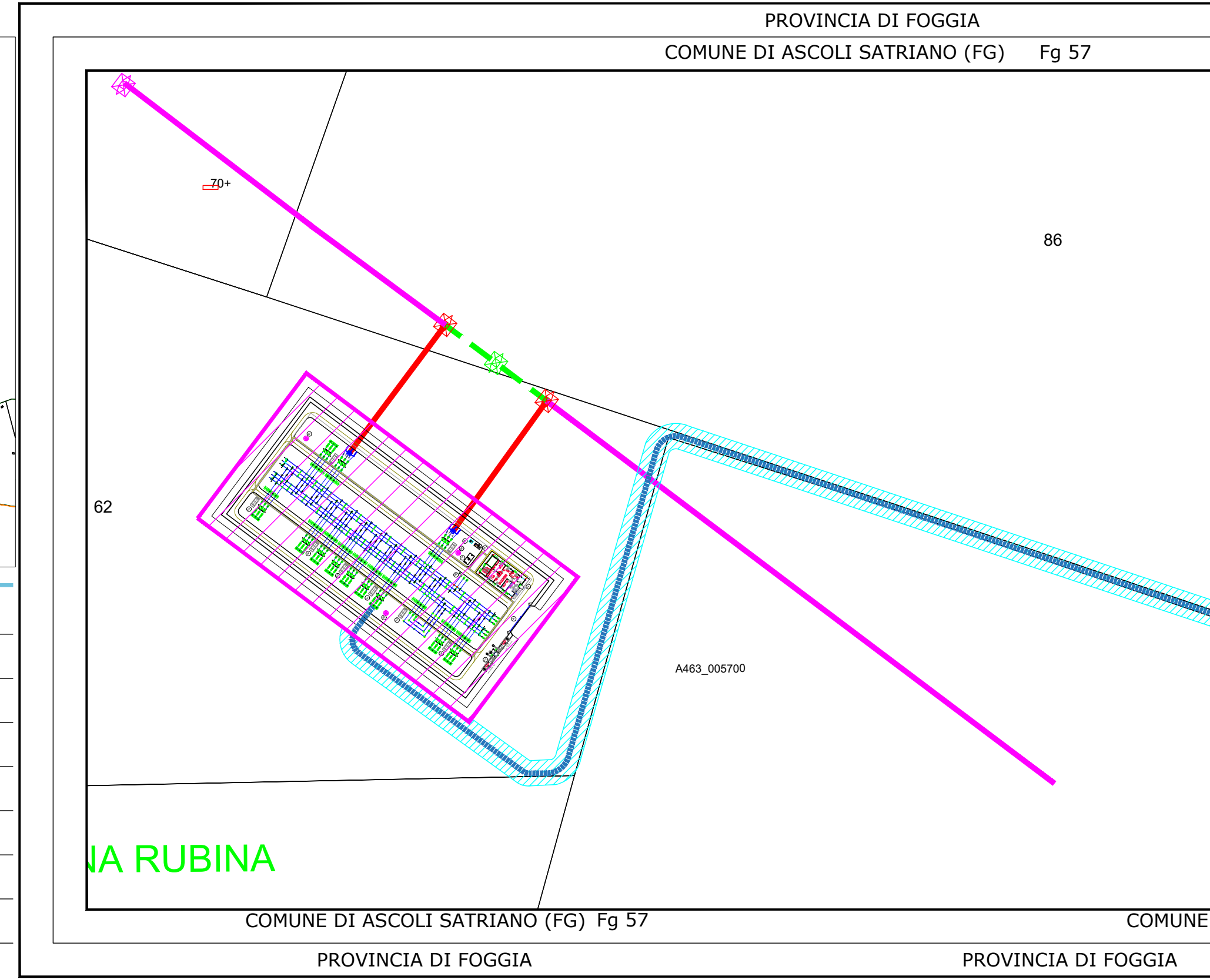
PROVINCIA DI FOGGIA
COMUNE DI ASCOLI SATRIANO (FG) Fg 57
70+
86
62
A463_005700
NA RUBINA
COMUNE DI ASCOLI SATRIANO (FG) Fg 57
COMUNE
PROVINCIA DI FOGGIA
PROVINCIA DI FOGGIA

—	Linea aerea esistente AT 150 kV
- - -	Linea aerea AT 150 kV da demolire
—	Raccordi aerei AT 150 kV
☒	Sostegno esistente
☒	Sostegno di nuova realizzazione
☒	Sostegno esistente da demolire

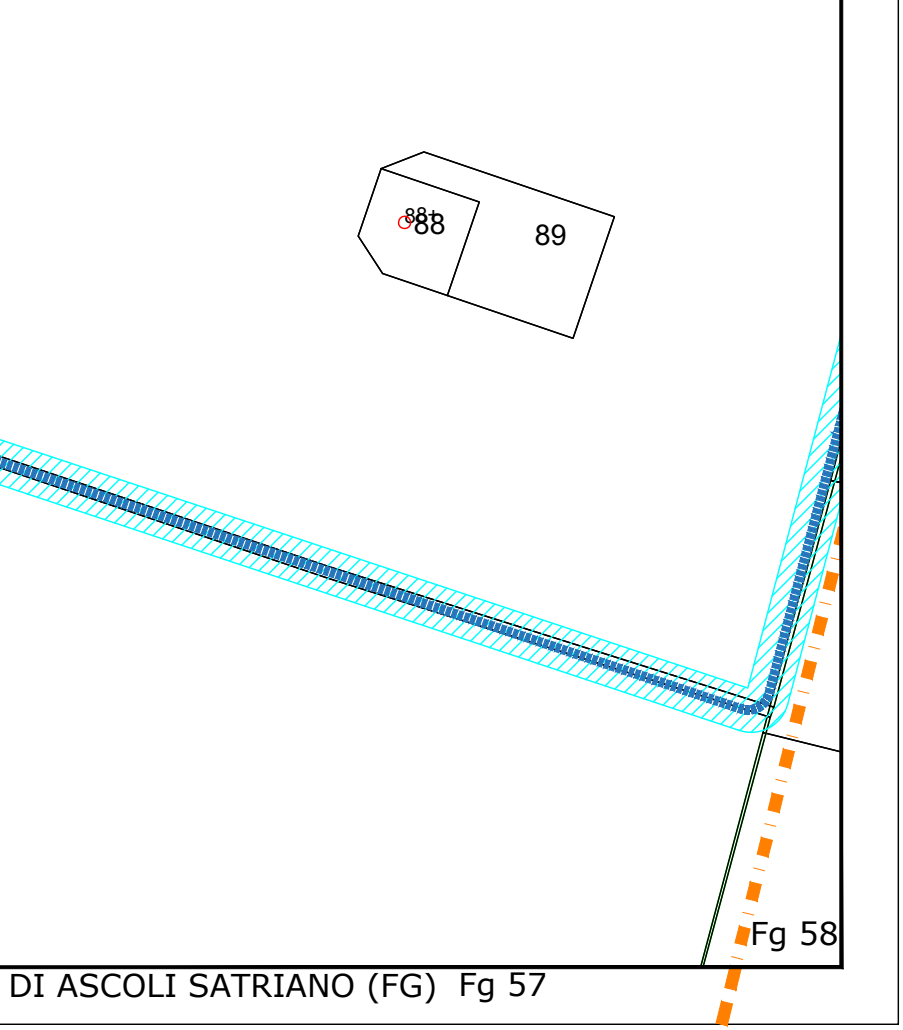
88+
88
89
Fg 58
DI ASCOLI SATRIANO (FG) Fg 57

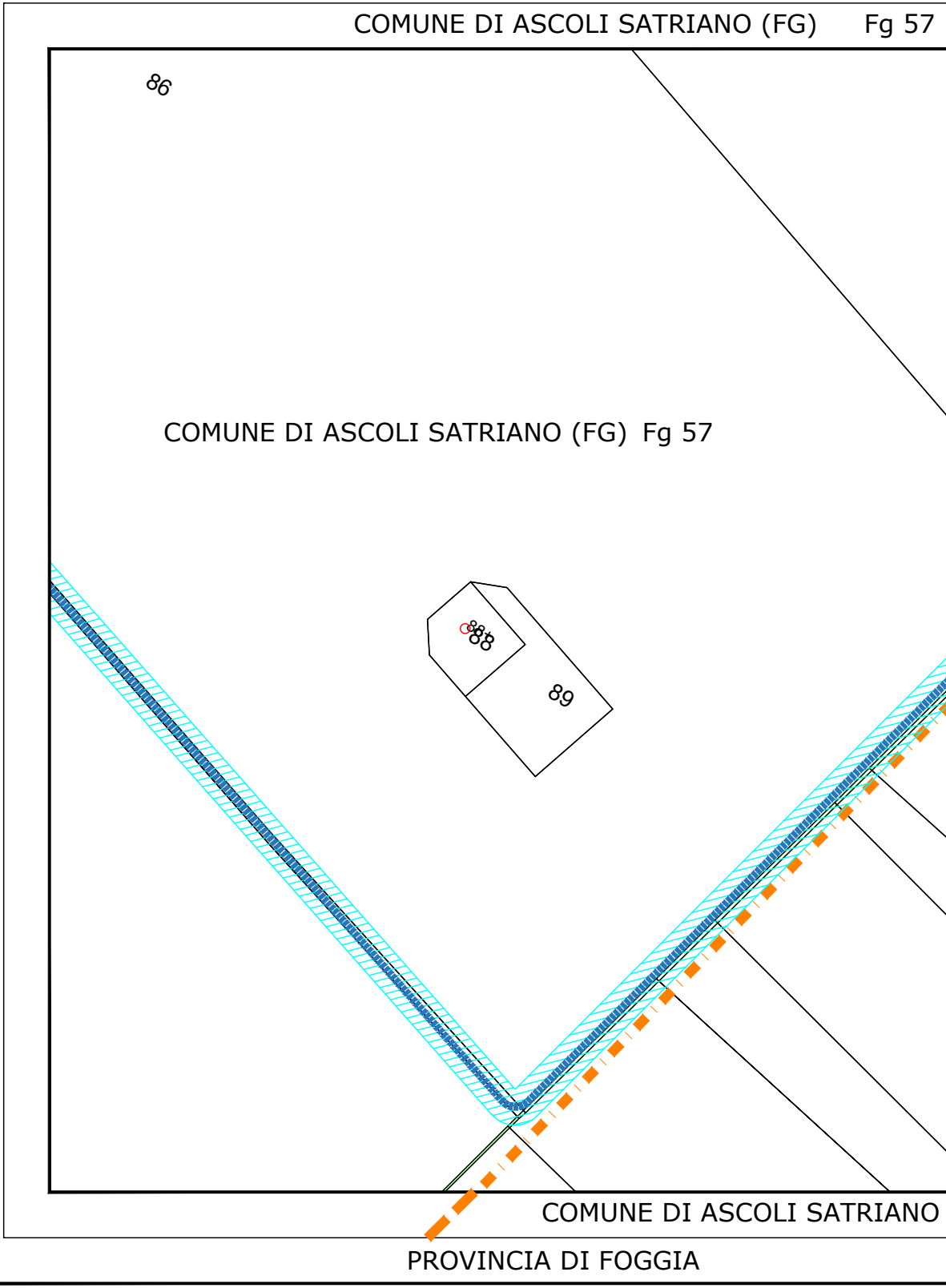
COMUNE DI ASCOLI SATRIANO (FG) Fg 57
86
COMUNE DI ASCOLI SATRIANO (FG) Fg 57
88+
88
89
COMUNE DI ASCOLI SATRIANO
PROVINCIA DI FOGGIA

PROVINCIA DI FOGGIA

COMUNE DI ASCOLI SATRIANO (FG) Fg 22

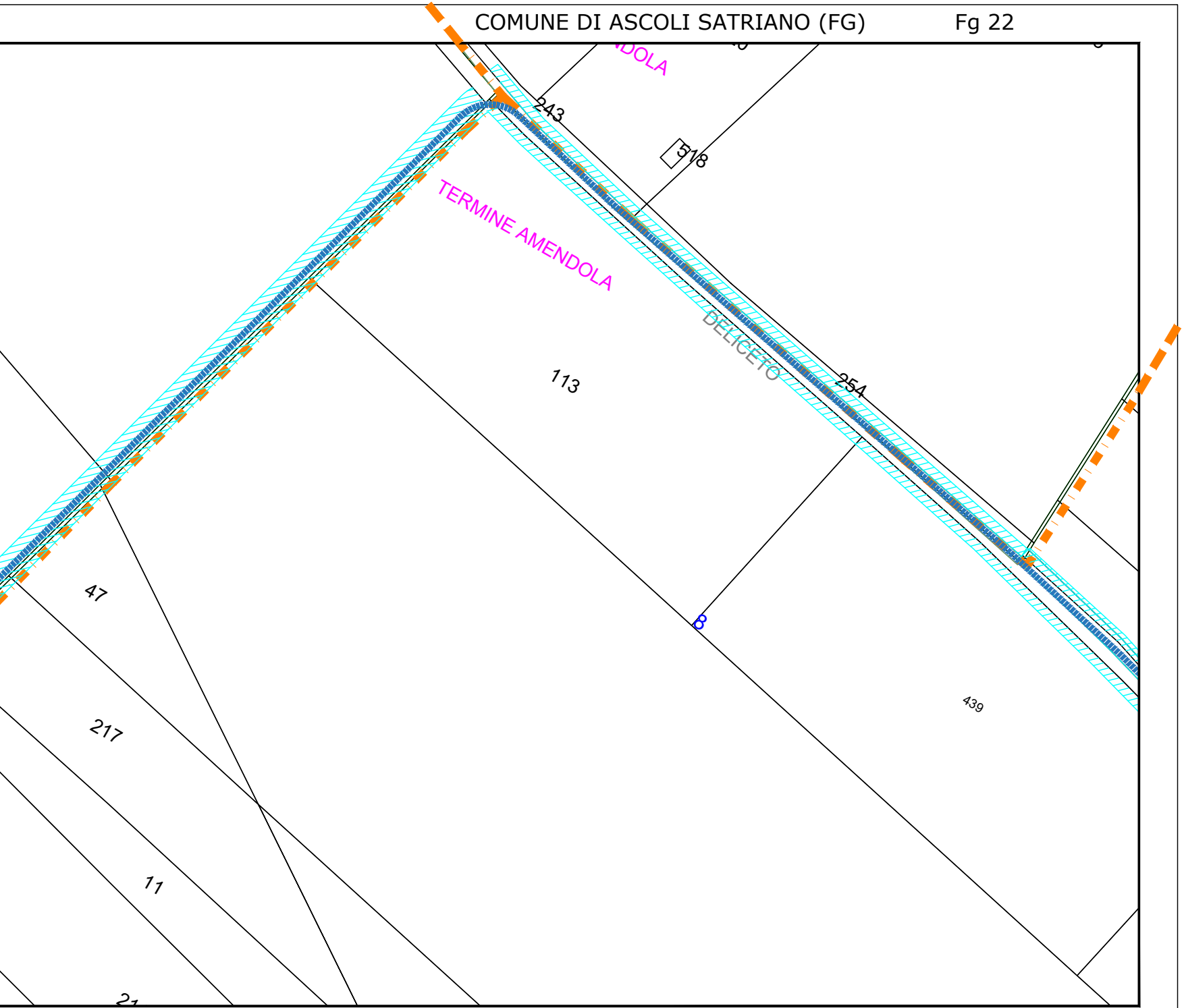
DOLA
243
518
TERMINE AMENDOLA
DELICETO
254
113
47
217
8
439
11
21

(FG) Fg 58

COMUNE DI ASCOLI SATRIANO (FG) Fg 58

PROVINCIA DI FOGGIA

PROVINCIA DI FOGGIA

COMUNE DI ASCOLI SATRIANO (FG) Fg 22 | Fg 58 | COMUNE DI ASCOLI SATRIANO (FG)

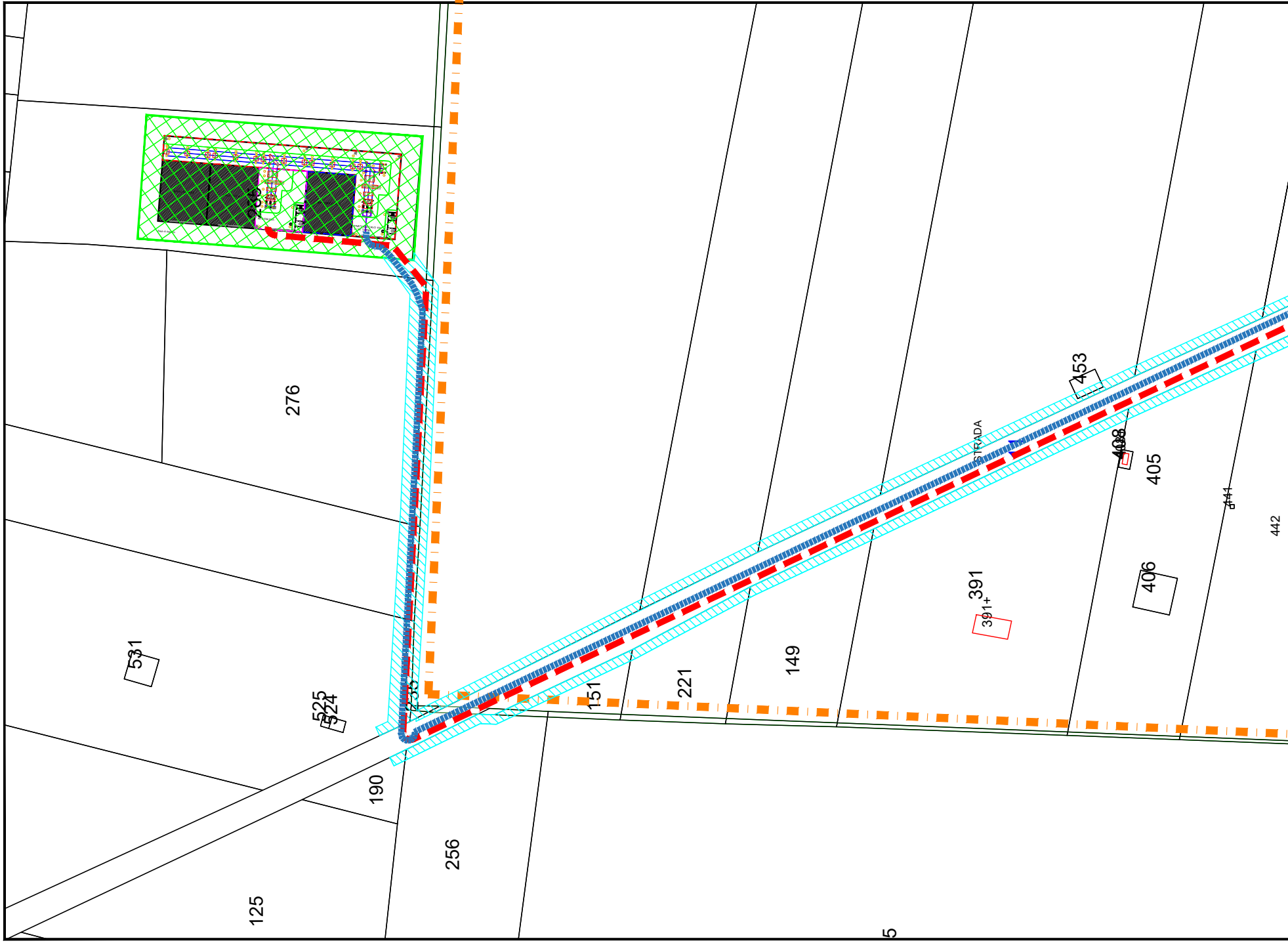
276
531
525
524
190
125
256
151
221
149
STRADA
391
391+
453
405
406
441
442
5

Fg 22 | COMUNE DI ASCOLI SATRIANO (FG) Fg 22

PROVINCIA DI FOGGIA | PROVINCIA DI FOGGIA

Fg 58

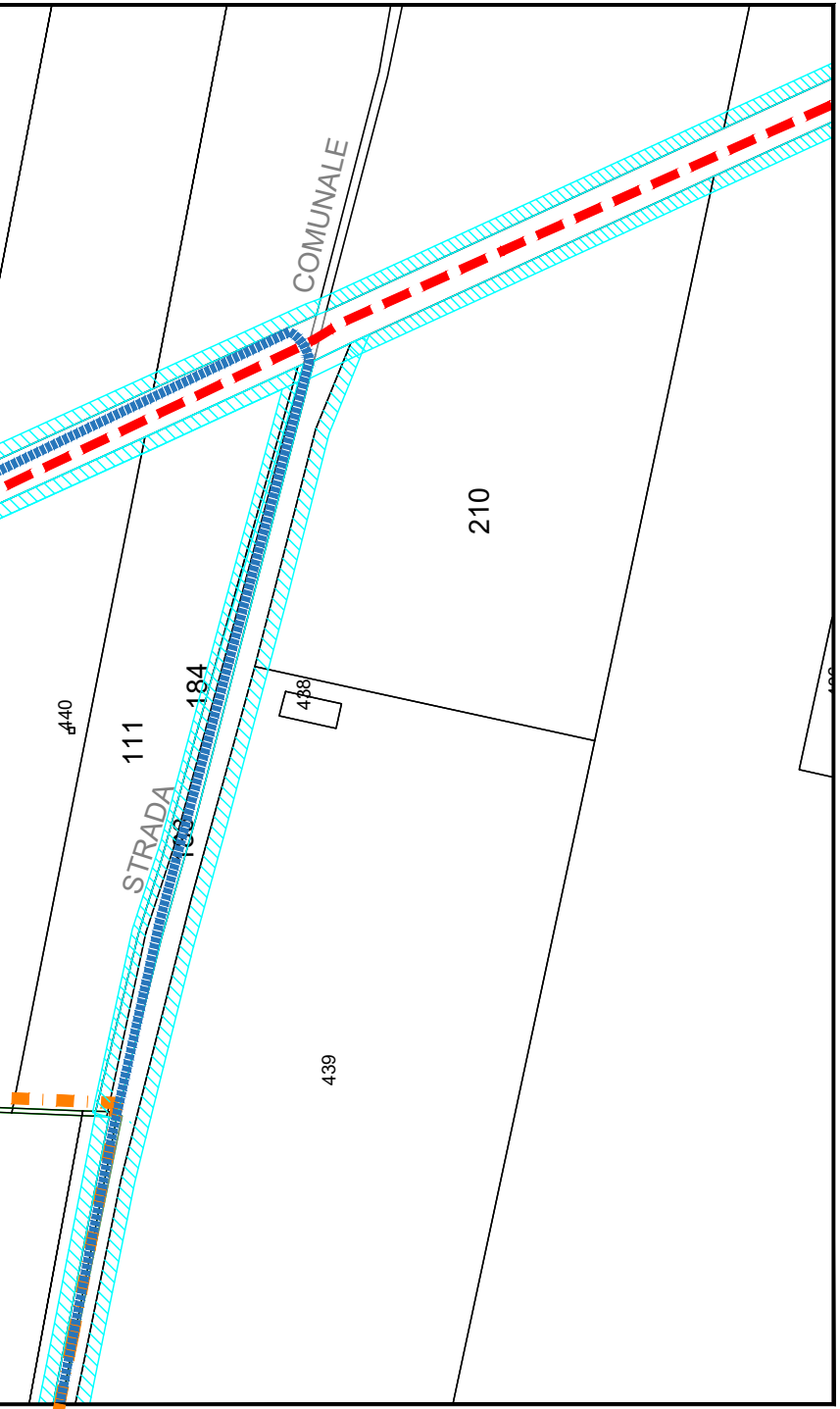
COMUNALE
210
440
111
184
STRADA
438
439

COMUNE DI ASCOLI SATRIANO (FG) Fg 58

PROVINCIA DI FOGGIA

Fg 58

COMUNE DI ASCOLI SAT

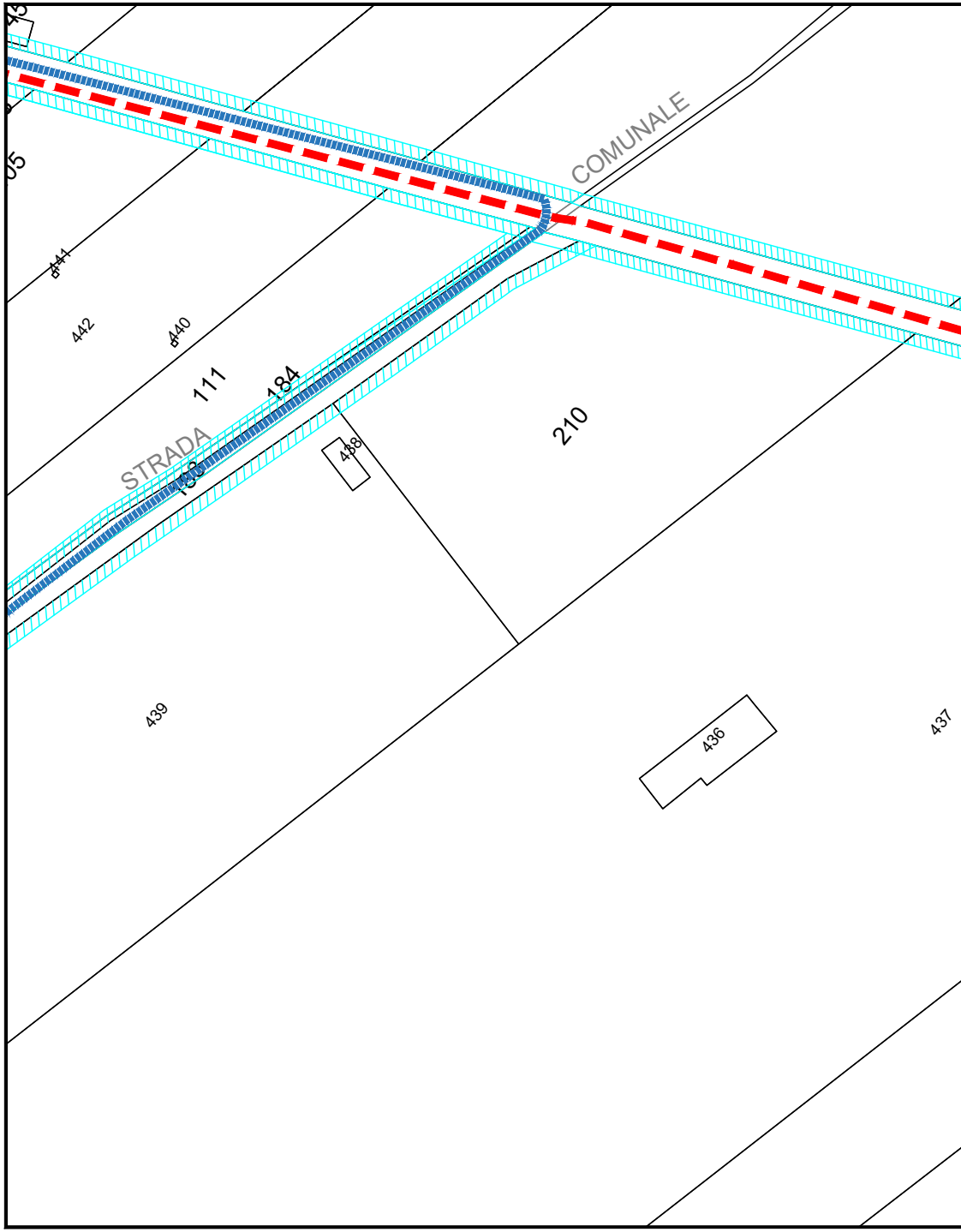
COMUNALE
441
442
440
111
184
STRADA
188
438
210
439
436
437

Fg 58

COMUNE DI ASCOLI

PROVINCIA DI FOGGIA

PROVINCIA DI FOGGIA

TRIANO (FG)

Fg 58

COMUNE DI A

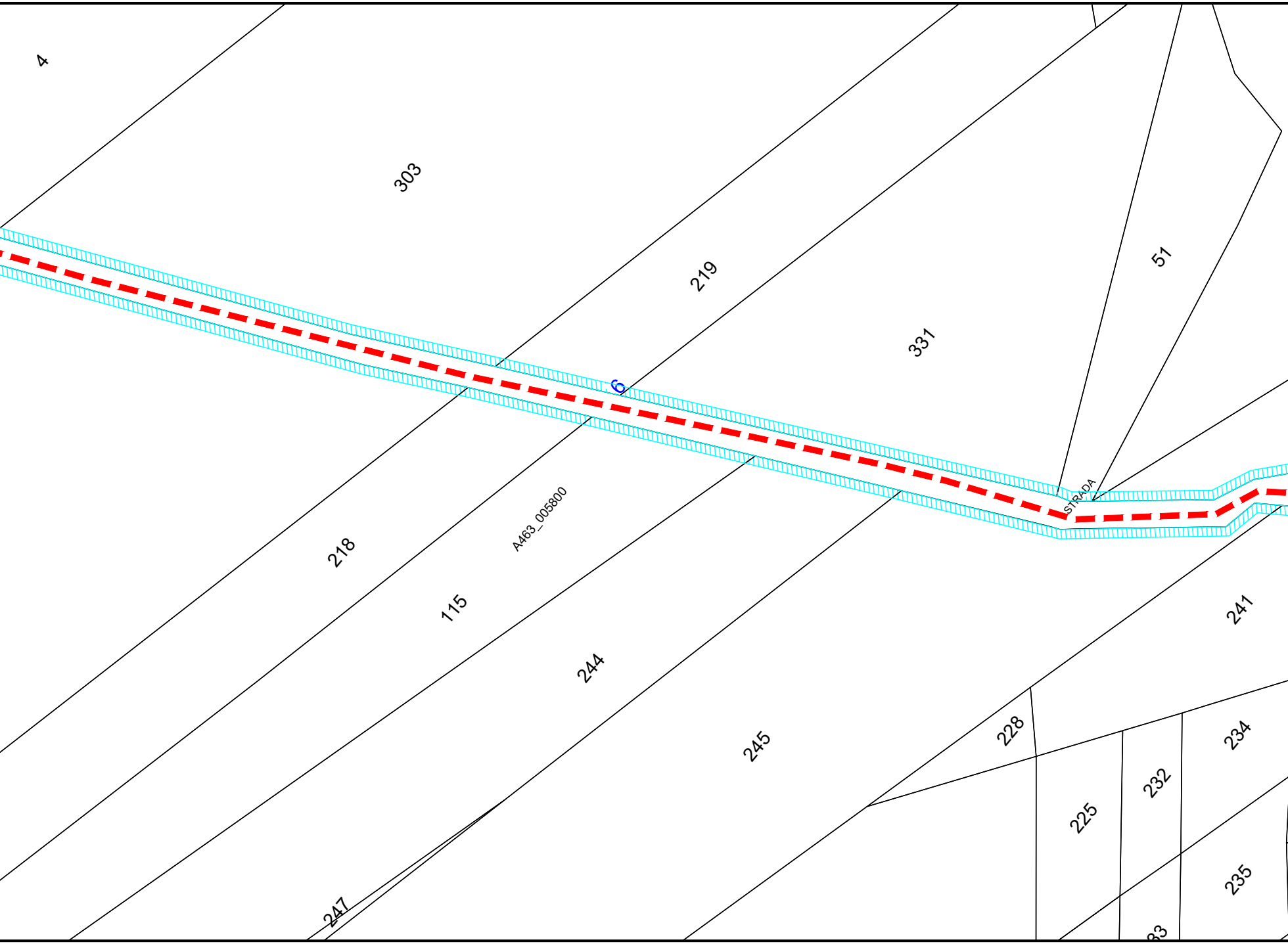
4
303
219
331
51
6
STRADA
A463_005800
218
115
244
241
245
228
234
232
225
235
247
33

SATRIANO (FG)

Fg 58

PROVINCIA DI FOGGIA

PROVINCIA DI FOGGIA

SCOLI SATRIANO (FG) Fg 58 Fg 59 COMUNE

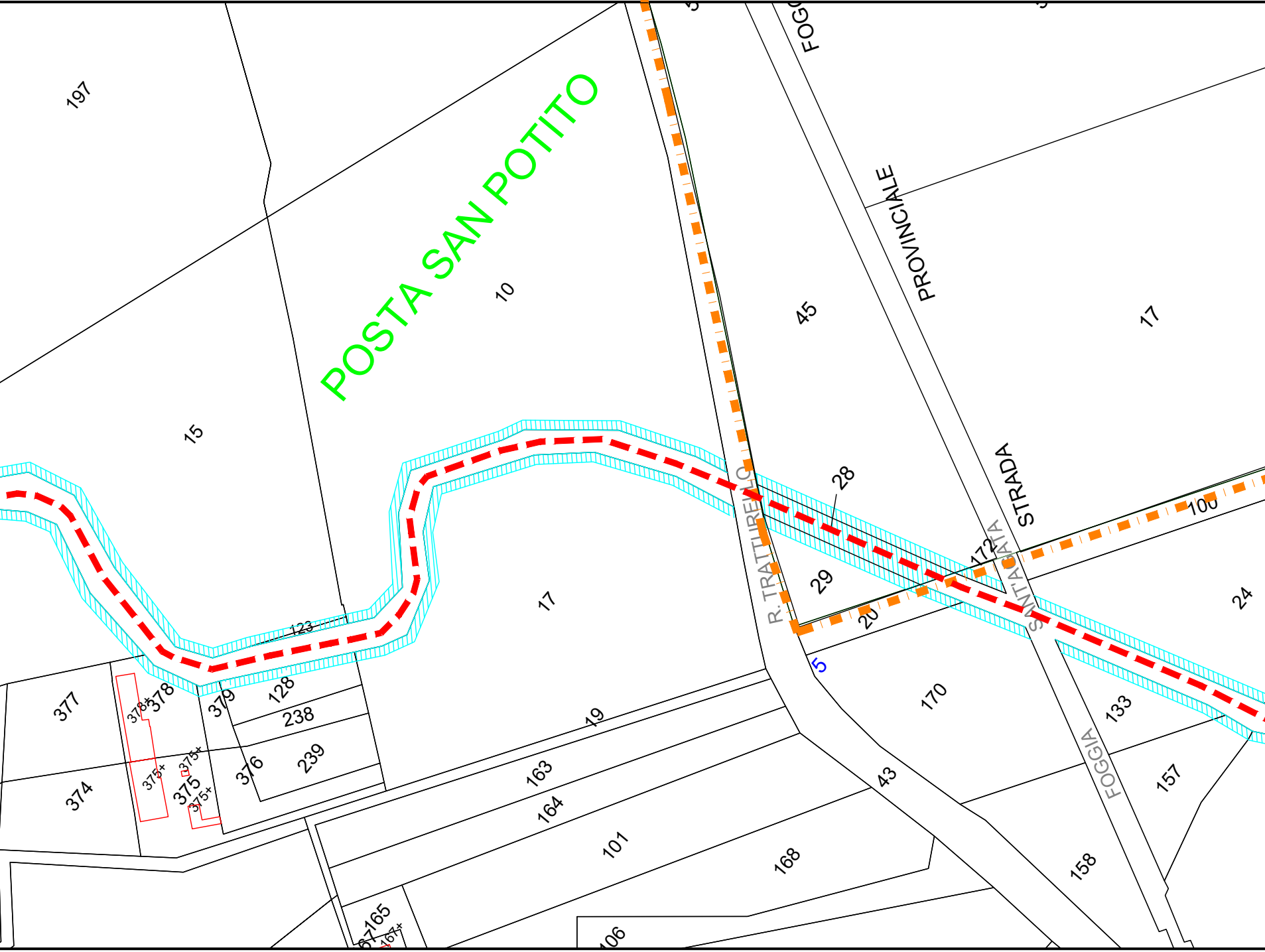
POSTA SAN POTITO
197
15
10
17
45
17
FOGG
PROVINCIALE
STRADA
SANT'AGATA
R. TRATTURELLO
28
29
20
172
100
24
123
5
170
133
157
158
FOGGIA
43
168
101
164
163
19
128
238
239
376
379
377
378
378+
374
375
375+
165
167+
106

COMUNE DI ASCOLI SATRIANO (FG) Fg 58

PROVINCIA DI FOGGIA

PROVINCIA DI FOGGIA

DI ASCOLI SATRIANO (FG) Fg 59 Fg 71 COMUNE DI ASCOLI SATRIA

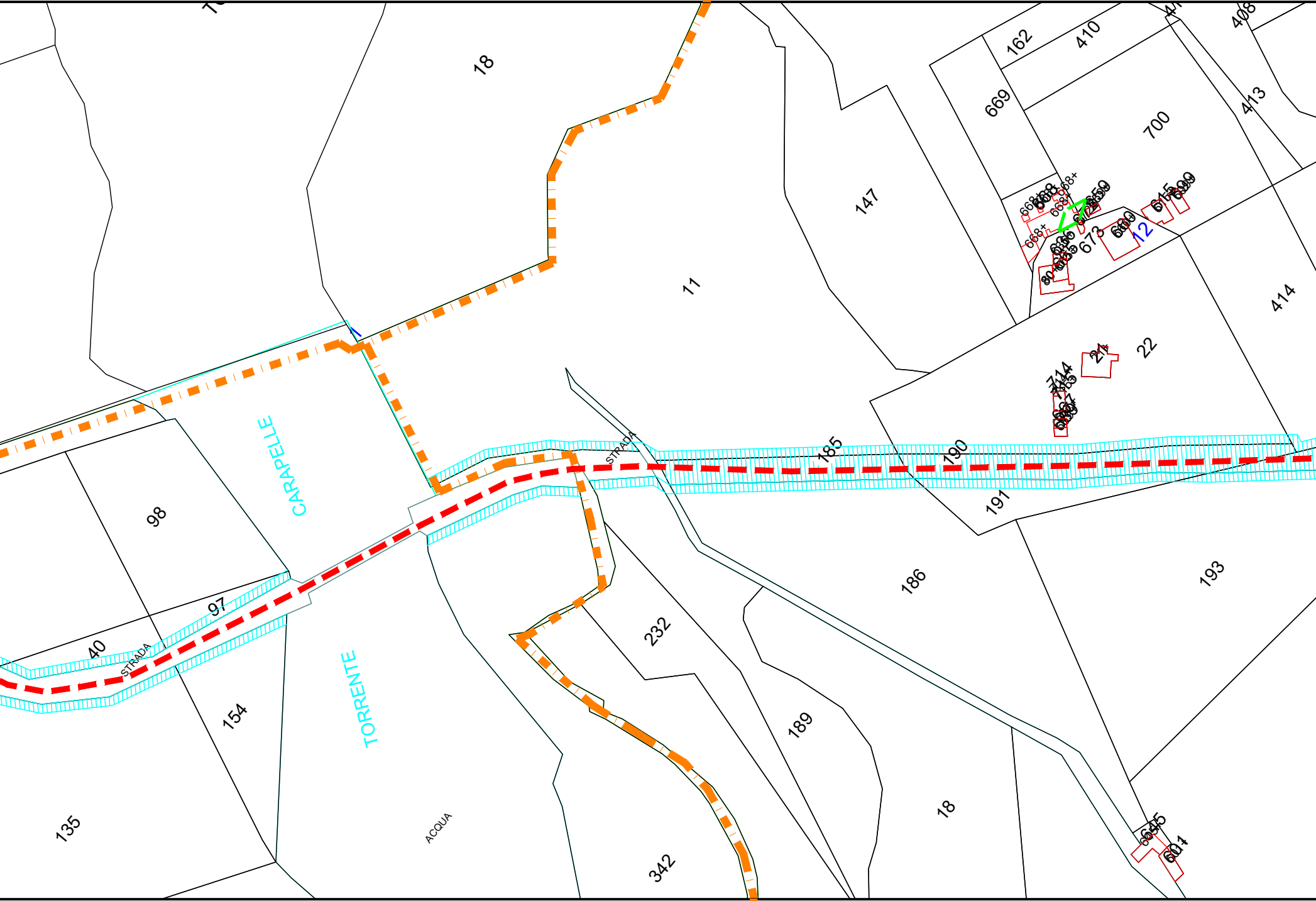
18
147
11
162
410
669
700
408
413
414
22
12
673
185
190
191
186
193
232
189
18
342
98
97
40
135
154
CARAPELLE
TORRENTE
ACQUA
STRADA
STRADA
645
601

COMUNE DI ASCOLI SATRIANO (FG) Fg 58 Fg 71 COMUNE DI ASCOLI SATRIANO (FG)

PROVINCIA DI FOGGIA

PROVINCIA DI FOGGIA

NO (FG)

Fg 71

COMUNE DI ASCOLI SATRIANO

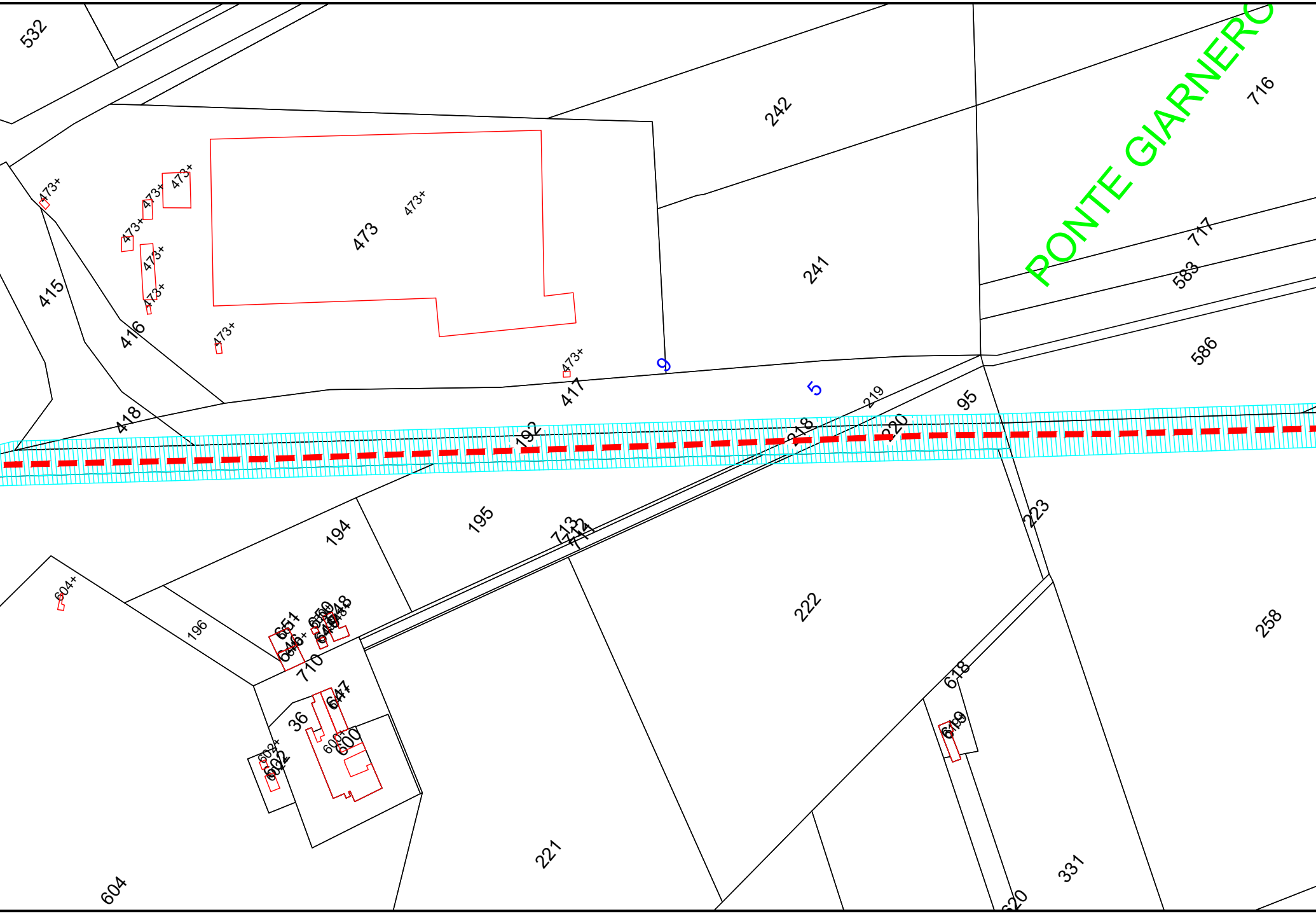
532
242
716
PONTE GIARNERO
473+
473
241
415
717
583
416
586
9
5
219
417
418
95
192
218
220
223
195
194
713
712
604+
222
196
651
650
648
646+
649
710
618
258
647
36
602+
600+
600
602
619
221
331
604
620

Fg 71

COMUN

PROVINCIA DI FOGGIA

PROVINCIA DI FOGGIA

(FG) Fg 71

Fg 61 COMUNE

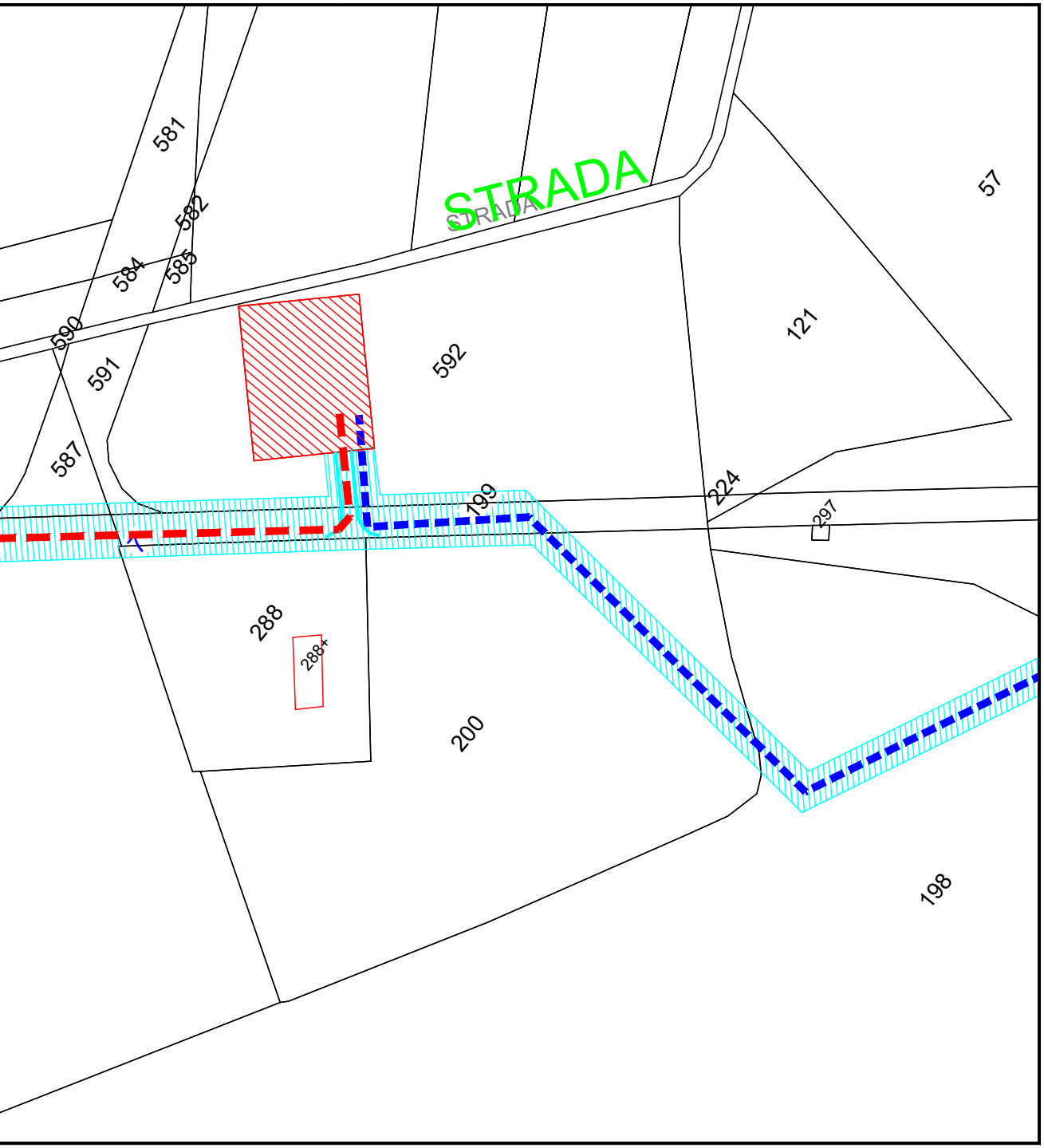
581
582
584
585
590
591
587
STRADA
STRADA
592
57
121
224
199
297
288
288+
200
198

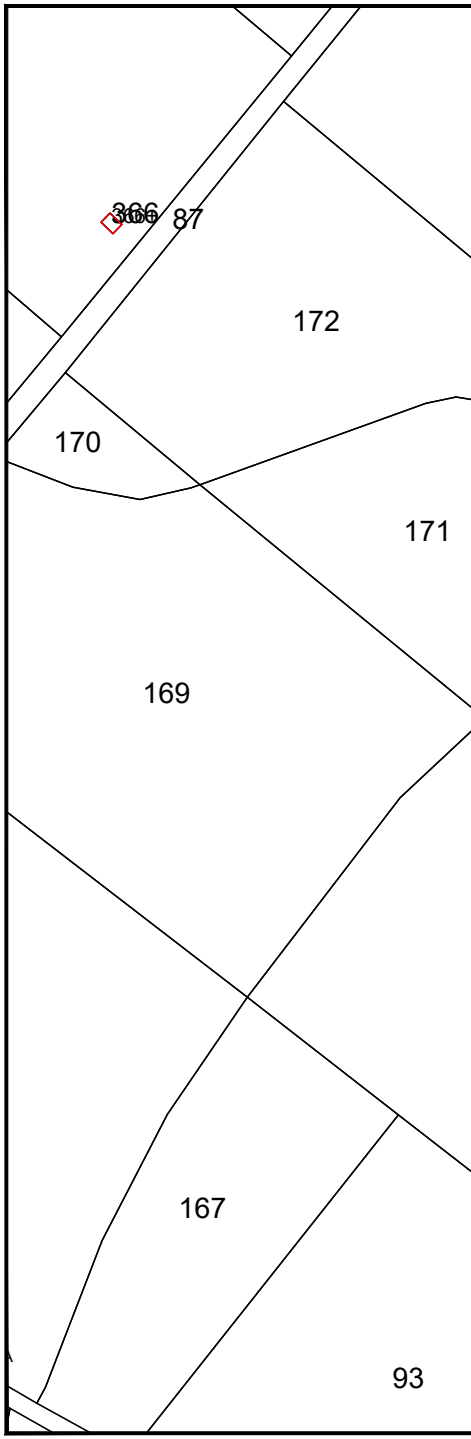
366
87
172
170
171
169
167
93

E DI ASCOLI SATRIANO (FG) Fg 71

Fg 61

PROVINCIA DI FOGGIA

PROVINCIA DI FOGGIA

DI ASCOLI SATRIANO (FG) Fg 61 Fg 25

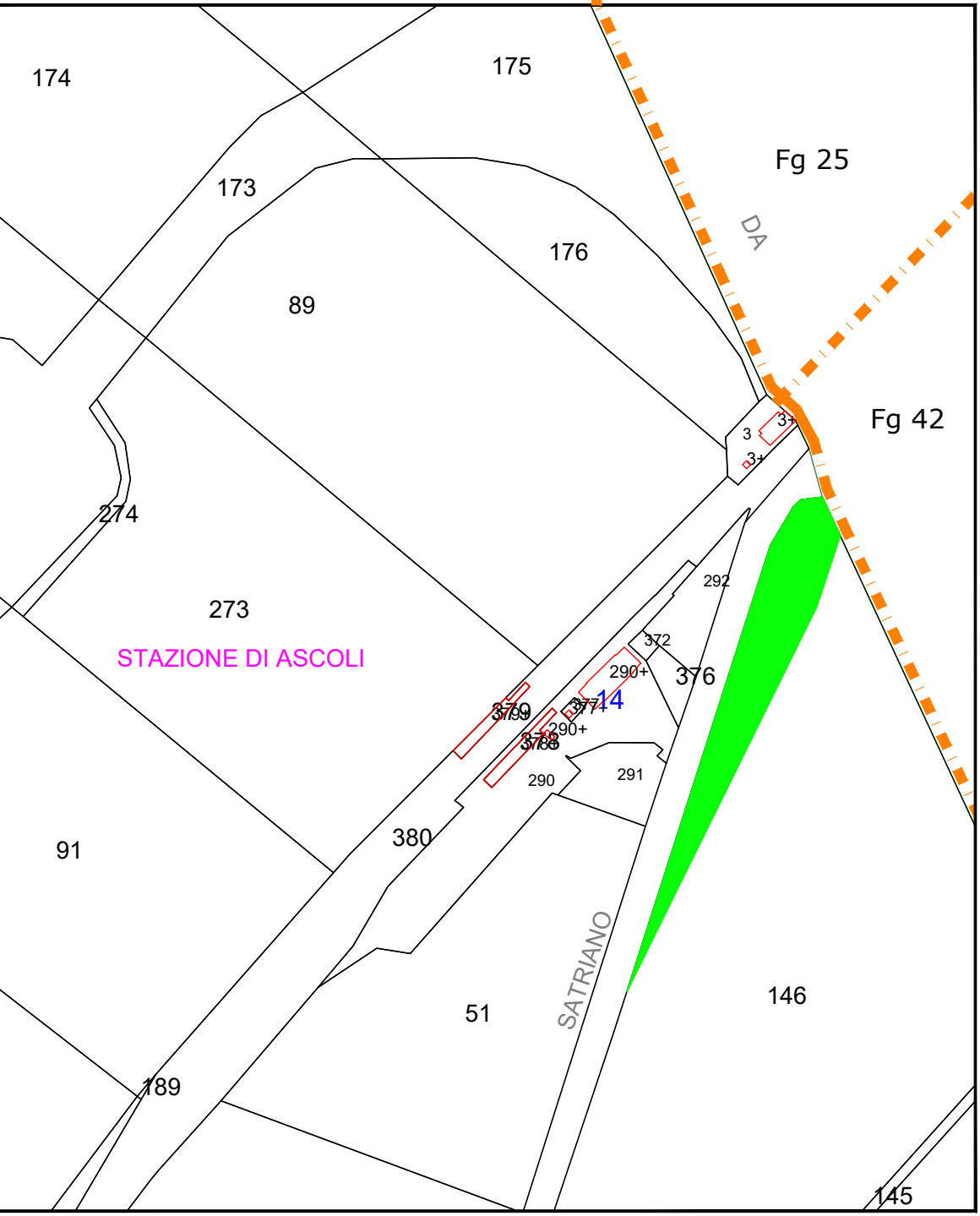
174
175
173
Fg 25
DA
176
89
Fg 42
3
3+
3+
274
292
273
372
STAZIONE DI ASCOLI
290+
376
379
14
377+
378
290+
290
291
380
91
SATRIANO
146
51
189
145

COMUNE DI ASCOLI SATRIANO (FG) Fg 61

PROVINCIA DI FOGGIA

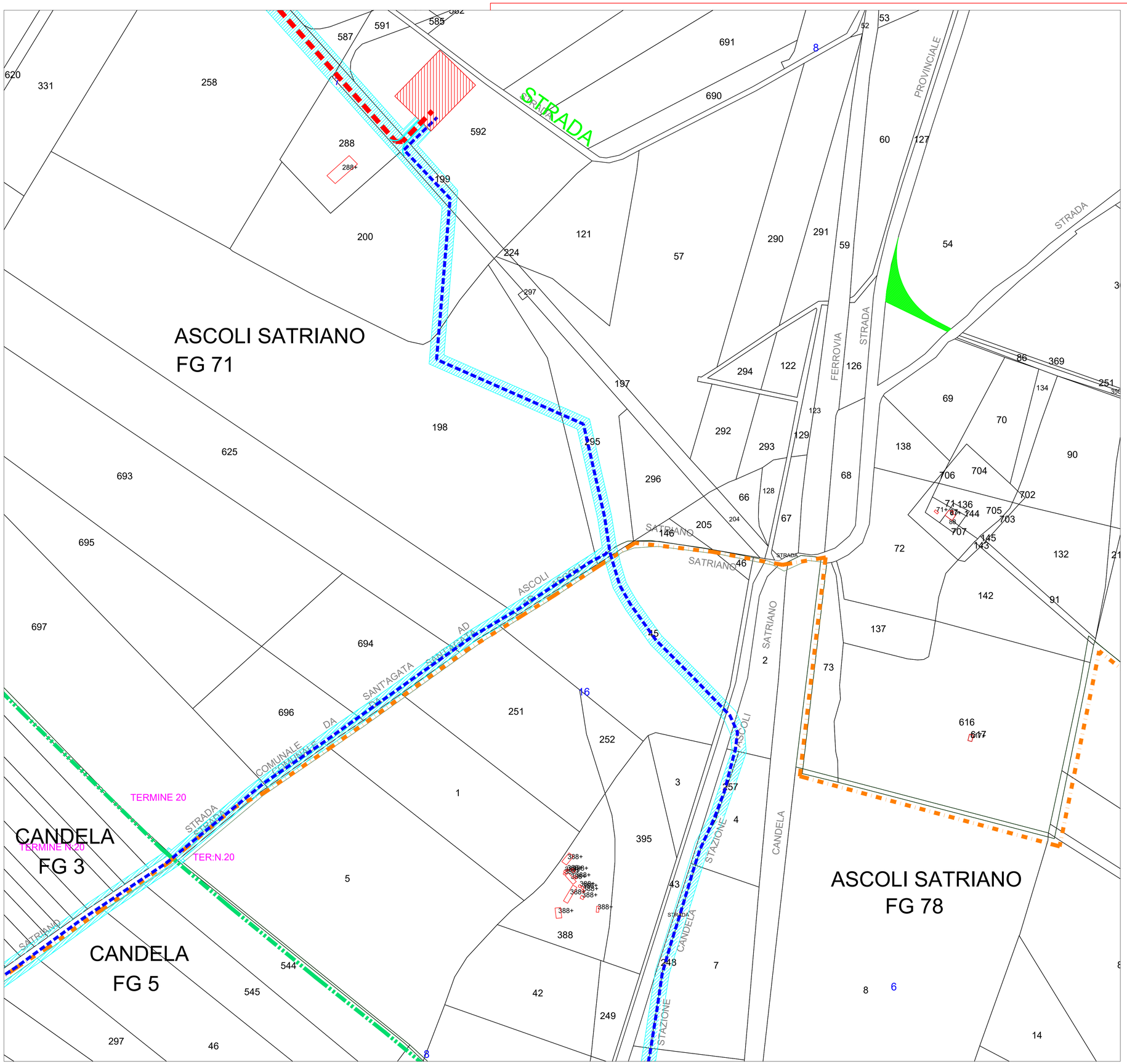

LEGENDA

Area potenzialmente impegnata dal vincolo preordinato all'esproprio (art. 52 del Testo unico in materia di espropriazione per pubblica utilità D.P.R. 327/2001

	Area di servitù stradale o cavidotto		Elettrodotto interrato MT 30 kV
	Area di Esproprio - base Aerogeneratore		Elettrodotto interrato AT 150 kV
	Area di Esproprio - Stazione AT/MT		Viabilità - nuova costruzione
	Servitù area di sorvolo		Viabilità - Strada da adeguare
	OT - Piazzola in fase di costruzione		Limite Comune
	OT - Adeguamento stradale per manovra		Limite foglio catastale

REGIONE PUGLIA | COMUNE di ASCOLI SATRIANO | COMUNE di CANDELA | COMUNE di DELICETO | PROVINCIA di FOGGIA

Progetto definitivo per la realizzazione di un parco eolico nei Comuni di Ascoli Satriano (FG) e Candela (FG) con opere di connessioni nel Comune di Deliceto (FG)

Proponente

wpd Daunia s.r.l.
Corso d'Italia, 83
00198 - Roma
Tel: +39 06 960 353-10
e-mail: info@wpd-italia.it

Progettazione

INSE Ingegneria & Servizi
Viale Michelangelo, 71
80129 Napoli
TEL.081 579 7998
mail: tecnico.inse@gmail.com

Amm. Francesco Di Maso
Ing. Nicola Galdiero
Ing. Pasquale Esposito

Collaboratori:
Geol. V.E.Iervolino
Dott. A. Ianiro
Archeol. A. Vella
Ing. V. Triunfo
Ing. G. D'Abbrunzo
Arch. C. Gaudiero
Geom. F. Malafarina
Dott.ssa M. Mauro

Elaborato

Nome Elaborato:

PLANIMETRIA CATASTALE PER VPE

Rev.	Data	Oggetto della revisione	Elaborazione	Verifica	Approvazione
00	Aprile 2021	PRIMA EMISSIONE	INSE s.r.l.	INSE s.r.l.	wpd Daunia s.r.l

Scala: **1:2000**
Formato: **A1**
Codice Pratica: **S217**
Codice Elaborato: **S217-VP-EG-02A_02 di 14**

LEGENDA

Area potenzialmente impegnata dal vincolo preordinato all'esproprio (art. 52 del Testo unico in materia di espropriazione per pubblica utilità D.P.R. 327/2001

	Area di servitù stradale o cavidotto		Elettrodotto interrato MT 30 kV
	Area di Esproprio - base Aerogeneratore		Elettrodotto interrato AT 150 kV
	Area di Esproprio - Stazione AT/MT		Viabilità - nuova costruzione
	Servitù area di sorvolo		Viabilità - Strada da adeguare
	OT - Piazzola in fase di costruzione		Limite Comune
	OT - Adeguamento stradale per manovra		Limite foglio catastale

REGIONE PUGLIA | COMUNE di ASCOLI SATRIANO | COMUNE di CANDELA | COMUNE di DELICETO | PROVINCIA di FOGGIA

Progetto definitivo per la realizzazione di un parco eolico nei Comuni di Ascoli Satriano (FG) e Candela (FG) con opere di connessioni nel Comune di Deliceto (FG)

Proponente

wpd Daunia s.r.l.
Corso d'Italia, 83
00198 - Roma
Tel: +39 06 960 353-10
e-mail: info@wpd-italia.it

Progettazione

Viale Michelangelo, 71
80129 Napoli
TEL.081 579 7998
mail: tecnico.inse@gmail.com

Amm. Francesco Di Maso
Ing. Nicola Galdiero
Ing. Pasquale Esposito

Collaboratori:
Geol. M. Cervolino
Dott. A. Ianiro
Archeol. A. Vella
Ing. V. Triunfo
Ing. G. D'Abbronzo
Arch. C. Gaudiero
Geom. F. Malafarina
Dott.ssa M. Mauro

Elaborato

Nome Elaborato:

PLANIMETRIA CATASTALE PER VPE

Rev.	Data	Oggetto della revisione	Elaborazione	Verifica	Approvazione
00	Aprile 2021	PRIMA EMISSIONE	INSE s.r.l.	INSE s.r.l.	wpd Daunia s.r.l

Scala: 1:2000
Formato: A1

Codice Pratica: S217
Codice Elaborato: S217-VP-EG-02A_03 di 14

LEGENDA

Area potenzialmente impegnata dal vincolo preordinato all'esproprio (art. 52 del Testo unico in materia di espropriazione per pubblica utilità D.P.R. 327/2001

	Area di servitù stradale o cavidotto		Elettrodotto interrato MT 30 kV
	Area di Esproprio - base Aerogeneratore		Elettrodotto interrato AT 150 kV
	Area di Esproprio - Stazione AT/MT		Viabilità - nuova costruzione
	Servitù area di sorvolo		Viabilità - Strada da adeguare
	OT - Piazzola in fase di costruzione		Limite Comune
	OT - Adeguamento stradale per manovra		Limite foglio catastale

REGIONE PUGLIA | COMUNE di ASCOLI SATRIANO | COMUNE di CANDELA | COMUNE di DELICETO | PROVINCIA di FOGGIA

Progetto definitivo per la realizzazione di un parco eolico nei Comuni di Ascoli Satriano (FG) e Candela (FG) con opere di connessioni nel Comune di Deliceto (FG)

Proponente: wpd Daunia s.r.l.
Corso d'Italia, 83
00198 - Roma
Tel: +39 06 960 353-10
e-mail: info@wpd-italia.it

Progettazione: INSE Ingegneria & Servizi
Viale Michelangelo, 71
80129 Napoli
TEL.081 579 7998
mail: tecnico.inse@gmail.com

Amm. Francesco Di Maso
Ing. Nicola Galdiero
Ing. Pasquale Esposito

Collaboratori:
Geol. V.E.Ievolino
Dott. A. Ianiro
Archeol. A. Vella
Ing. V. Triunfo
Ing. G. D'Abbrunzo
Arch. C. Gaudiero
Geom. F. Malafarina
Dott.ssa M. Mauro

Elaborato

Nome Elaborato:

PLANIMETRIA CATASTALE PER VPE

Rev.	Data	Oggetto della revisione	Elaborazione	Verifica	Approvazione
00	Aprile 2021	PRIMA EMISSIONE	INSE s.r.l.	INSE s.r.l.	wpd Daunia s.r.l

Scala: **1:2000**
Formato: **A1**
Codice Pratica: **5217**
Codice Elaborato: **S217-VP-EG-02A_04 di 14**

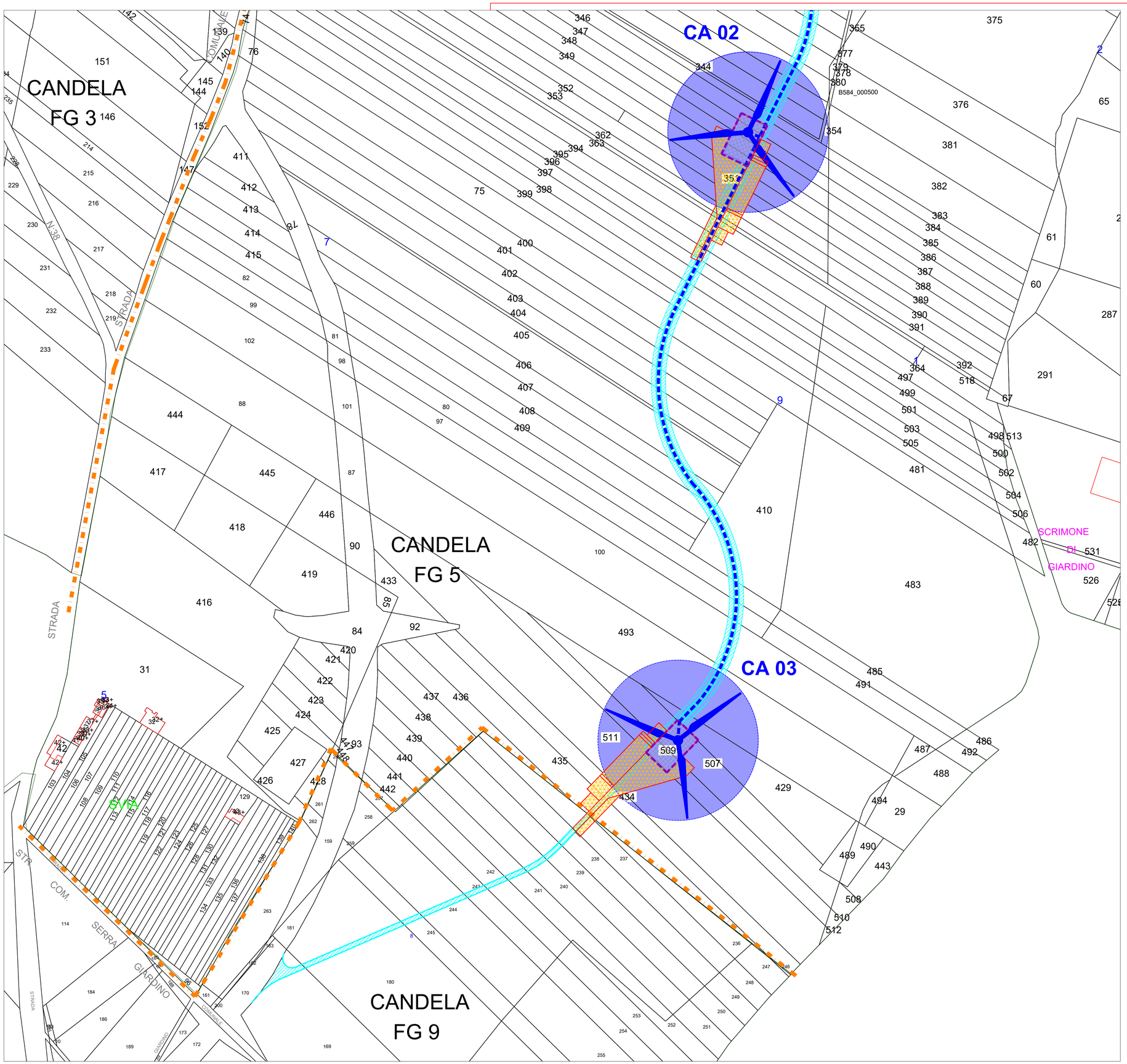

LEGENDA

Area potenzialmente impegnata dal vincolo preordinato all'esproprio (art. 52 del Testo unico in materia di espropriazione per pubblica utilità D.P.R. 327/2001

	Area di servitù stradale o cavidotto		Elettrodotto interrato MT 30 kV
	Area di Esproprio - base Aerogeneratore		Elettrodotto interrato AT 150 kV
	Area di Esproprio - Stazione AT/MT		Viabilità - nuova costruzione
	Servitù area di sorvolo		Viabilità - Strada da adeguare
	OT - Piazzola in fase di costruzione		Limite Comune
	OT - Adeguamento stradale per manovra		Limite foglio catastale

REGIONE PUGLIA | COMUNE di ASCOLI SATRIANO | COMUNE di CANDELA | COMUNE di DELICETO | PROVINCIA di FOGGIA

Progetto definitivo per la realizzazione di un parco eolico nei Comuni di Ascoli Satriano (FG) e Candela (FG) con opere di connessioni nel Comune di Deliceto (FG)

Proponente

wpd Daunia s.r.l.
Corso d'Italia, 83
00198 - Roma
Tel: +39 06 960 353-10
e-mail: info@wpd-italia.it

Progettazione

INSE Ingegneria & Servizi
Viale Michelangelo, 71
80129 Napoli
TEL.081 579 7998
mail: tecnico.inse@gmail.com

Amm. Francesco Di Maso
Ing. Nicola Galdiero
Ing. Pasquale Esposito

Collaborato:
Geom. V.E.Iervolino
Dott. A. Ianiro
Archeol. A. Vella
Ing. V. Triunfo
Ing. G. D'Abbrunzo
Arch. C. Gaudiero
Geom. F. Malafarina
Dott.ssa M. Mauro

Elaborato

Nome Elaborato:

PLANIMETRIA CATASTALE PER VPE

Rev.	Data	Oggetto della revisione	Elaborazione	Verifica	Approvazione
00	Aprile 2021	PRIMA EMISSIONE	INSE s.r.l.	INSE s.r.l.	wpd Daunia s.r.l

Scala: 1:2000
Formato: A1
Codice Pratica: S217
Codice Elaborato: S217-VP-EG-02A_05 di 14

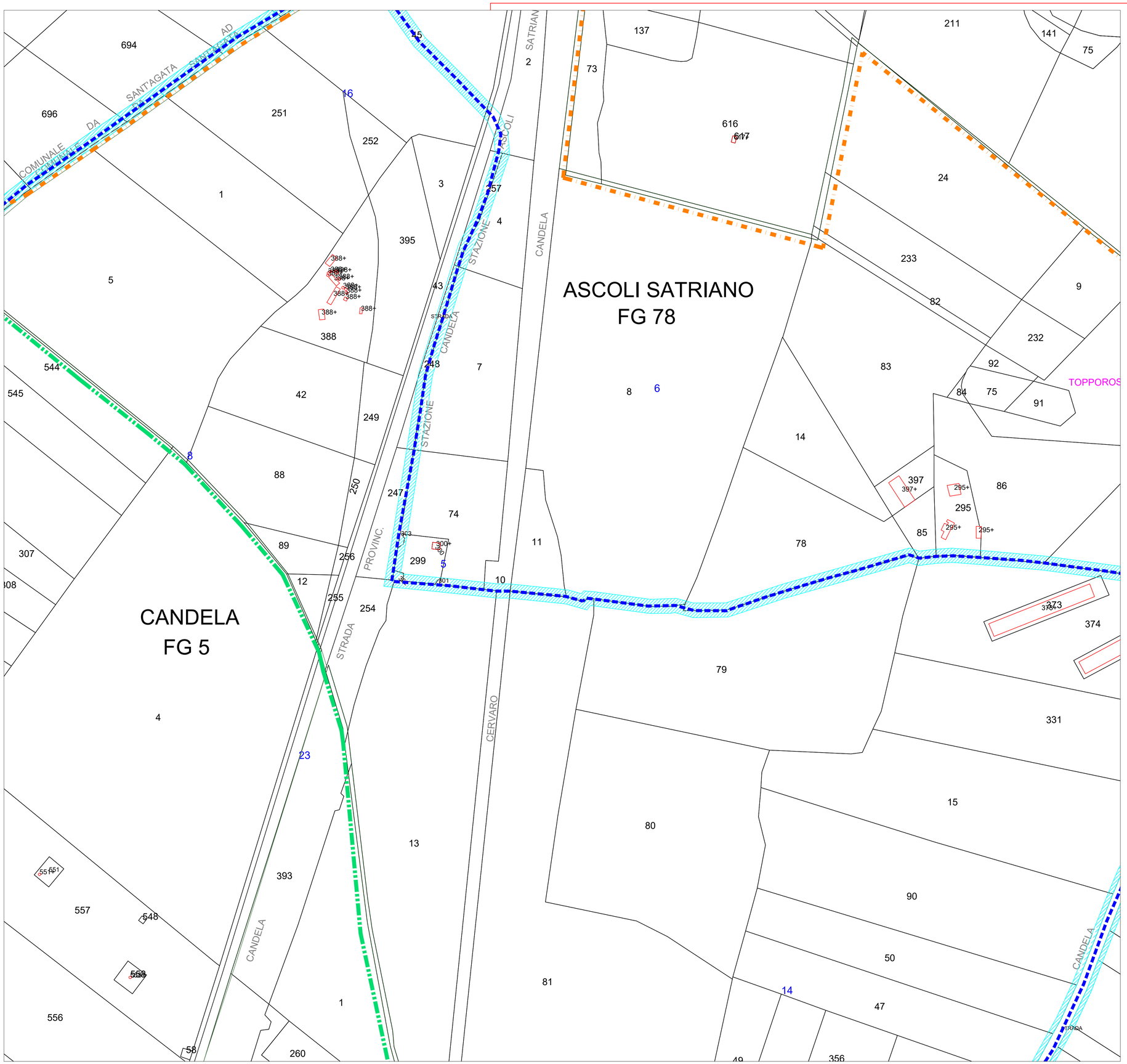

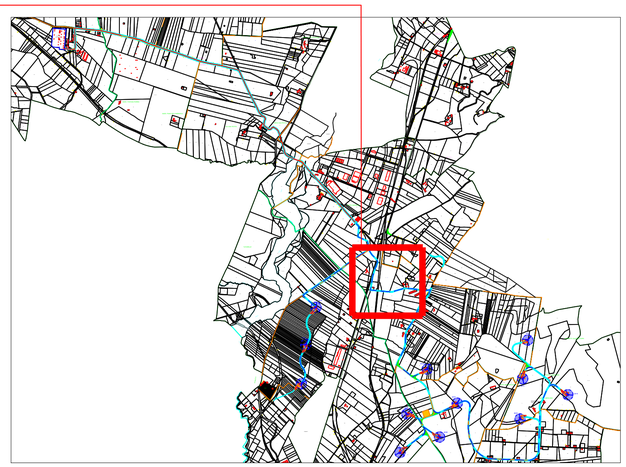

LEGENDA

Area potenzialmente impegnata dal vincolo preordinato all'esproprio (art. 52 del Testo unico in materia di espropriazione per pubblica utilità D.P.R. 327/2001

	Area di servitù stradale o cavidotto		Elettrodotto interrato MT 30 kV
	Area di Esproprio - base Aerogeneratore		Elettrodotto interrato AT 150 kV
	Area di Esproprio - Stazione AT/MT		Viabilità - nuova costruzione
	Servitù area di sorvolo		Viabilità - Strada da adeguare
	OT - Piazzola in fase di costruzione		Limite Comune
	OT - Adeguamento stradale per manovra		Limite foglio catastale

REGIONE PUGLIA | COMUNE di ASCOLI SATRIANO | COMUNE di CANDELA | COMUNE di DELICETO | PROVINCIA di FOGGIA

Progetto definitivo per la realizzazione di un parco eolico nei Comuni di Ascoli Satriano (FG) e Candela (FG) con opere di connessioni nel Comune di Deliceto (FG)

Proponente

wpd Daunia s.r.l.
Corso d'Italia, 83
00198 - Roma
Tel: +39 06 960 353-10
e-mail: info@wpd-italia.it

Progettazione

INSE Ingegneria & Servizi
Viale Michelangelo, 71
80129 Napoli
TEL.081 579 7998
mail: tecnico.inse@gmail.com

Amm. Francesco Di Maso
Ing. Nicola Galdiero
Ing. Pasquale Esposito

Collaborazione
Geol. V.E.Iervolino
Dott. A. Ianiro
Archeol. A. Vella
Ing. V. Triunfo
Ing. G. D'Abbrunzo
Arch. C. Gaudiero
Geom. F. Malafarina
Dott.ssa M. Mauro

Elaborato

Nome Elaborato:

PLANIMETRIA CATASTALE PER VPE

Rev.	Data	Oggetto della revisione	Elaborazione	Verifica	Approvazione
00	Aprile 2021	PRIMA EMISSIONE	INSE s.r.l.	INSE s.r.l.	wpd Daunia s.r.l

Scala: **1:2000**
Formato: **A1**
Codice Pratica: **S217**
Codice Elaborato: **S217-VP-EG-02A_06 di 14**

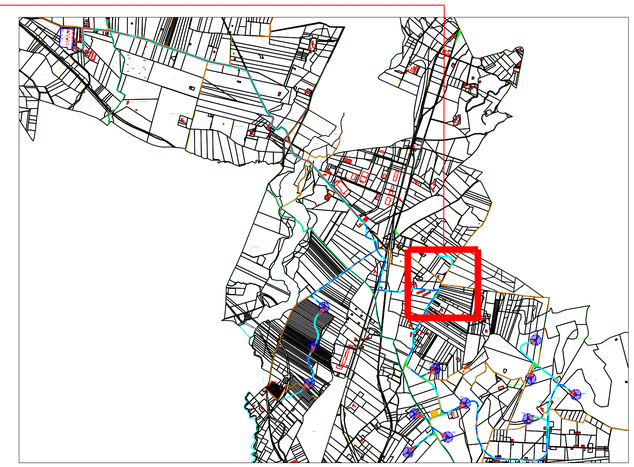

LEGENDA

Area potenzialmente impegnata dal vincolo preordinato all'esproprio (art. 52 del Testo unico in materia di espropriazione per pubblica utilità D.P.R. 327/2001

	Area di servitù stradale o cavidotto		Elettrodotto interrato MT 30 kV
	Area di Esproprio - base Aerogeneratore		Elettrodotto interrato AT 150 kV
	Area di Esproprio - Stazione AT/MT		Viabilità - nuova costruzione
	Servitù area di sorvolo		Viabilità - Strada da adeguare
	OT - Piazzola in fase di costruzione		Limite Comune
	OT - Adeguamento stradale per manovra		Limite foglio catastale

REGIONE PUGLIA | COMUNE di ASCOLI SATRIANO | COMUNE di CANDELA | COMUNE di DELICETO | PROVINCIA di FOGGIA

Progetto definitivo per la realizzazione di un parco eolico nei Comuni di Ascoli Satriano (FG) e Candela (FG) con opere di connessioni nel Comune di Deliceto (FG)

Proponente: wpd Daunia s.r.l.
Corso d'Italia, 83
00198 - Roma
Tel: +39 06 960 353-10
e-mail: info@wpd-italia.it

Progettazione: INSE Ingegneria & Servizi
Viale Michelangelo, 71
80129 Napoli
TEL.081 579 7998
mail: tecnico.inse@gmail.com
Amm. Francesco Di Maso
Ing. Nicola Galdiero
Ing. Pasquale Esposito

Collaboratori:
Geol. V.E.Iervolino
Dott. A. Ianiro
Archeol. A. Vella
Ing. V. Triunfo
Ing. G. D'Abbronzo
Arch. C. Gaudiero
Geom. F. Malafarina
Dott.ssa M. Mauro

Elaborato

Nome Elaborato:

PLANIMETRIA CATASTALE PER VPE

Rev.	Data	Oggetto della revisione	Elaborazione	Verifica	Approvazione
00	Aprile 2021	PRIMA EMISSIONE	INSE s.r.l.	INSE s.r.l.	wpd Daunia s.r.l

Scala: 1:2000
Formato: A1
Codice Pratica: S217
Codice Elaborato: S217-VP-EG-02A_07 di 14

ASCOLI SATRIANO
FG 78

CANDELA
FG 11

ASCOLI SATRIANO
FG 80

AS 06

CANDELA

COMUNALE

STRADA

COLLE CIANFURRO

COLLE CIANFURRO

COM. CANDELA STRADALI

ASCOLI STR.

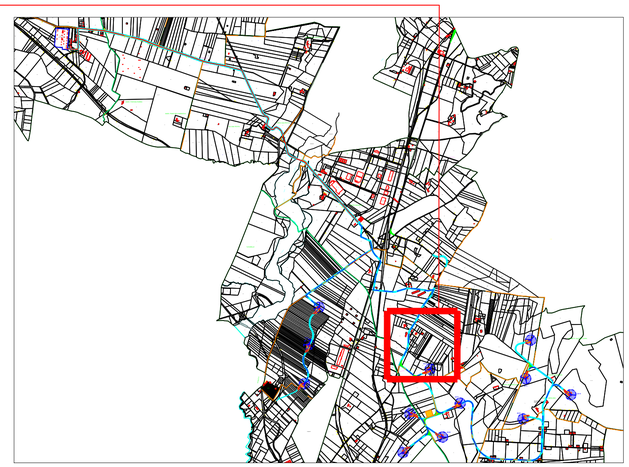

LEGENDA

Area potenzialmente impegnata dal vincolo preordinato all'esproprio (art. 52 del Testo unico in materia di espropriazione per pubblica utilità D.P.R. 327/2001

	Area di servitù stradale o cavidotto		Elettrodotto interrato MT 30 kV
	Area di Esproprio - base Aerogeneratore		Elettrodotto interrato AT 150 kV
	Area di Esproprio - Stazione AT/MT		Viabilità - nuova costruzione
	Servitù area di sorvolo		Viabilità - Strada da adeguare
	OT - Piazzola in fase di costruzione		Limite Comune
	OT - Adeguamento stradale per manovra		Limite foglio catastale

REGIONE PUGLIA | COMUNE di ASCOLI SATRIANO | COMUNE di CANDELA | COMUNE di DELICETO | PROVINCIA di FOGGIA

Progetto definitivo per la realizzazione di un parco eolico nei Comuni di Ascoli Satriano (FG) e Candela (FG) con opere di connessioni nel Comune di Deliceto (FG)

Proponente

wpd think energy

wpd Daunia s.r.l.
Corso d'Italia, 83
00198 - Roma
Tel: +39 06 960 353-10
e-mail: info@wpd-italia.it

Progettazione

INSE Ingegneria & Servizi

Viale Michelangelo, 71
80129 Napoli
TEL.081 579 7998
mail: tecnico.inse@gmail.com

Amm. Francesco Di Maso
Ing. Nicola Galdiero
Ing. Pasquale Esposito

Collaboratori:
Geol. V.E.Ievolino
Dott. A. Ianiro
Archeol. A. Vella
Ing. V. Triunfo
Ing. G. D'Alsbruzzo
Arch. C. Gaudiero
Geom. F. Malafarina
Dott.ssa M. Mauro

Elaborato

Nome Elaborato:

PLANIMETRIA CATASTALE PER VPE

Rev.	Data	Oggetto della revisione	Elaborazione	Verifica	Approvazione
00	Aprile 2021	PRIMA EMISSIONE	INSE s.r.l.	INSE s.r.l.	wpd Daunia s.r.l

Scala: **1:2000**
Formato: **A1**

Codice Pratica: **S217**
Codice Elaborato: **S217-VP-EG-02A_08 di 14**

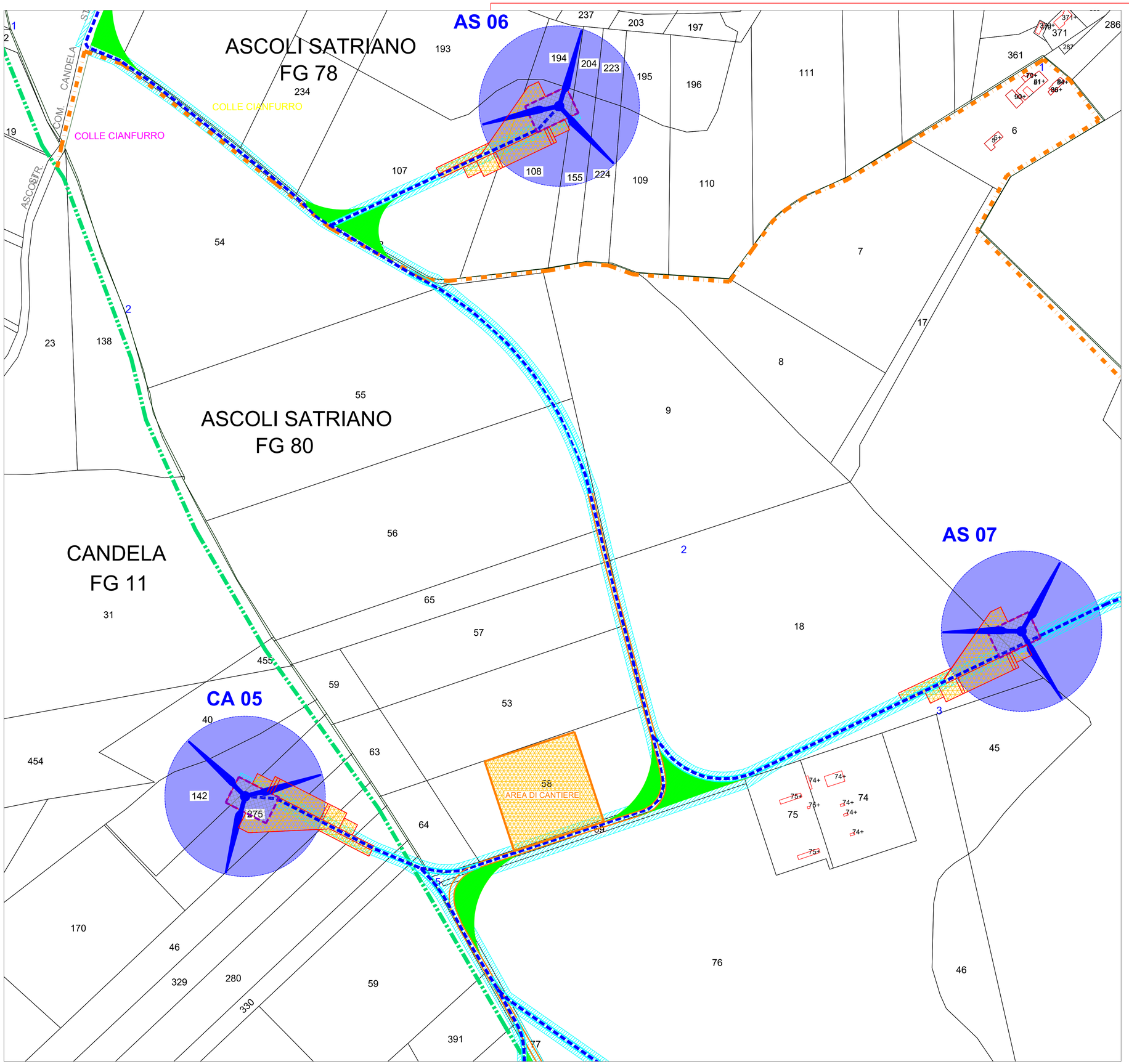

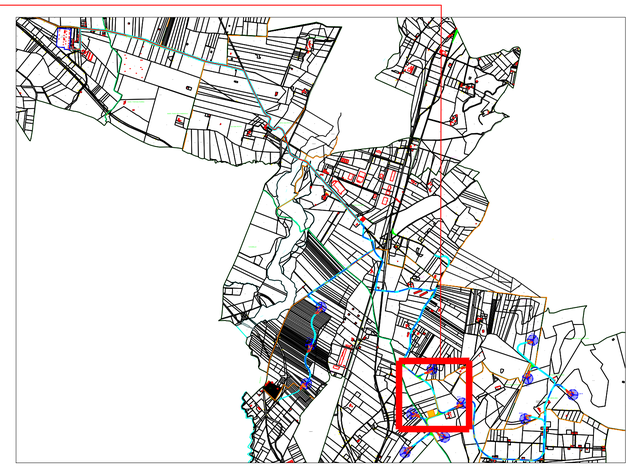

LEGENDA

Area potenzialmente impegnata dal vincolo preordinato all'esproprio (art. 52 del Testo unico in materia di espropriazione per pubblica utilità D.P.R. 327/2001

	Area di servitù stradale o cavidotto		Elettrodotto interrato MT 30 kV
	Area di Esproprio - base Aerogeneratore		Elettrodotto interrato AT 150 kV
	Area di Esproprio - Stazione AT/MT		Viabilità - nuova costruzione
	Servitù area di sorvolo		Viabilità - Strada da adeguare
	OT - Piazzola in fase di costruzione		Limite Comune
	OT - Adeguamento stradale per manovra		Limite foglio catastale

REGIONE PUGLIA | COMUNE di ASCOLI SATRIANO | COMUNE di CANDELA | COMUNE di DELICETO | PROVINCIA di FOGGIA

Progetto definitivo per la realizzazione di un parco eolico nei Comuni di Ascoli Satriano (FG) e Candela (FG) con opere di connessioni nel Comune di Deliceto (FG)

Proponente: wpd Daunia s.r.l.
Corso d'Italia, 83
00198 - Roma
Tel: +39 06 960 353-10
e-mail: info@wpd-italia.it

Progettazione: Viale Michelangelo, 71
80129 Napoli
TEL.081 579 7998
mail: tecnico.inse@gmail.com

Amm. Francesco Di Maso
Ing. Nicola Gaddero
Ing. Pasquale Esposito

Elaborato:
Dott. V.E.Iarvolino
Dott. A. Ianiro
Archeol. A. Vella
Ing. V. Triunfo
Ing. G. D'Abbrunzo
Arch. C. Gaudiero
Geom. F. Malafarina
Dott.ssa M. Mauro

Nome Elaborato:

PLANIMETRIA CATASTALE PER VPE

Rev.	Data	Oggetto della revisione	Elaborazione	Verifica	Approvazione
00	Aprile 2021	PRIMA EMISSIONE	INSE s.r.l.	INSE s.r.l.	wpd Daunia s.r.l

Scala: 1:2000
Formato: A1
Codice Pratica: S217
Codice Elaborato: S217-VP-EG-02A_09 di 14

LEGENDA

Area potenzialmente impegnata dal vincolo preordinato all'esproprio (art. 52 del Testo unico in materia di espropriazione per pubblica utilità D.P.R. 327/2001

	Area di servitù stradale o cavidotto		Elettrodotto interrato MT 30 kV
	Area di Esproprio - base Aerogeneratore		Elettrodotto interrato AT 150 kV
	Area di Esproprio - Stazione AT/MT		Viabilità - nuova costruzione
	Servitù area di sorvolo		Viabilità - Strada da adeguare
	OT - Piazzola in fase di costruzione		Limite Comune
	OT - Adeguamento stradale per manovra		Limite foglio catastale

REGIONE PUGLIA | COMUNE di ASCOLI SATRIANO | COMUNE di CANDELA | COMUNE di DELICETO | PROVINCIA di FOGGIA

Progetto definitivo per la realizzazione di un parco eolico nei Comuni di Ascoli Satriano (FG) e Candela (FG) con opere di connessioni nel Comune di Deliceto (FG)

Proponente

wpd think energy

wpd Daunia s.r.l.
Corso d'Italia, 83
00198 - Roma
Tel: +39 06 960 353-10
e-mail: info@wpd-italia.it

Progettazione

INSE Ingegneria & Servizi

Viale Michelangelo, 71
80129 Napoli
TEL.081 579 7998
mail: tecnico.inse@gmail.com

Amm. Francesco Di Maso
Ing. Nicola Galdiero
Ing. Pasquale Esposito

Collaboratori:
Geol. V.E.Iervolino
Dott. A. Ianiro
Archeol. A. Vella
Ing. V. Triunfo
Ing. G. D'Abbruzzo
Arch. C. Gaudiero
Geom. F. Malafarina
Dott.ssa M. Mauro

Elaborato

Nome Elaborato:

PLANIMETRIA CATASTALE PER VPE

Rev.	Data	Oggetto della revisione	Elaborazione	Verifica	Approvazione
00	Aprile 2021	PRIMA EMISSIONE	INSE s.r.l.	INSE s.r.l.	wpd Daunia s.r.l

Scala: **1:2000**
Formato: **A1**

Codice Pratica: **S217**
Codice Elaborato: **S217-VP-EG-02A_10 di 14**

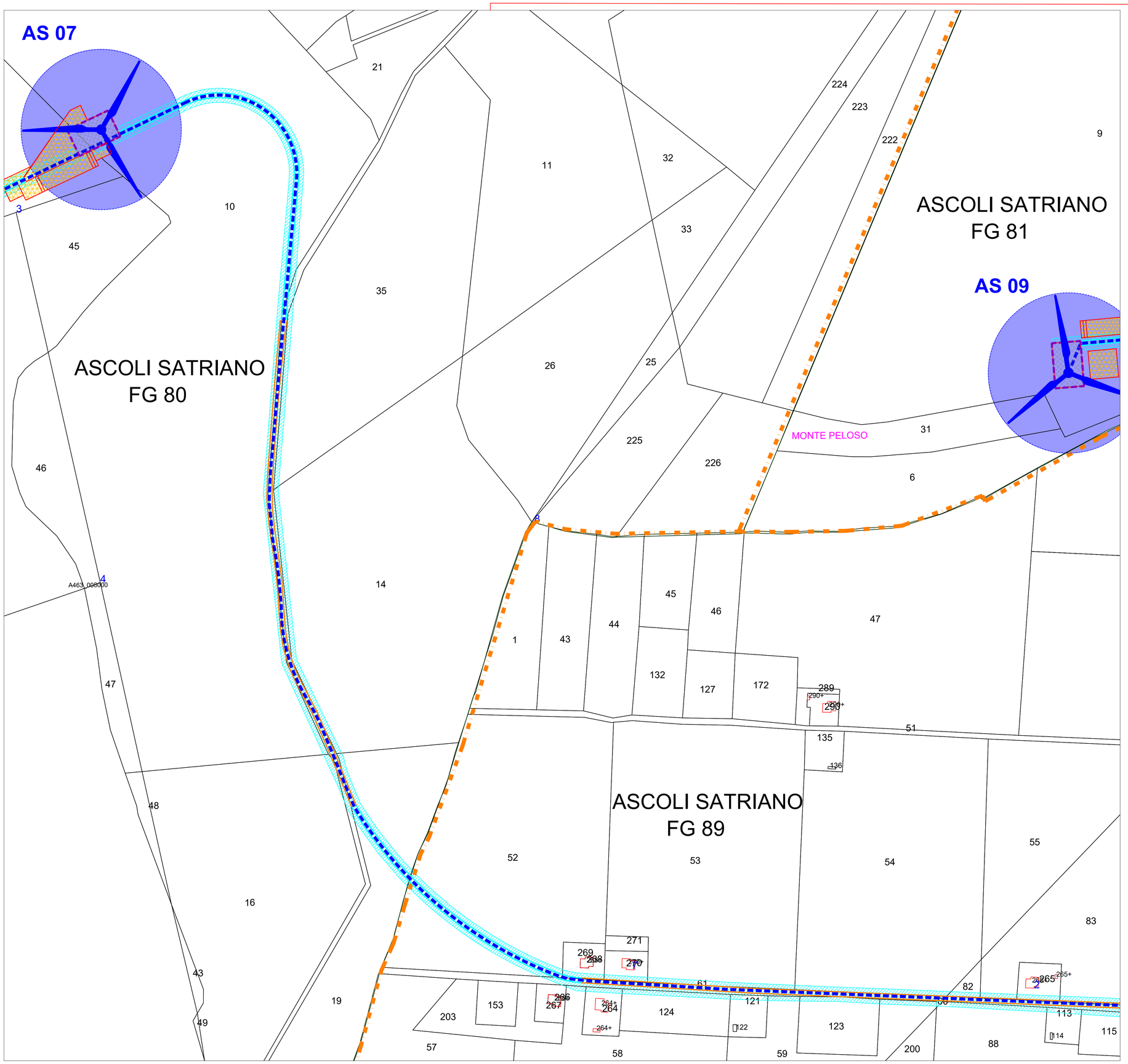

LEGENDA

Area potenzialmente impegnata dal vincolo preordinato all'esproprio (art. 52 del Testo unico in materia di espropriazione per pubblica utilità D.P.R. 327/2001

	Area di servitù stradale o cavidotto		Elettrodotto interrato MT 30 kV
	Area di Esproprio - base Aerogeneratore		Elettrodotto interrato AT 150 kV
	Area di Esproprio - Stazione AT/MT		Viabilità - nuova costruzione
	Servitù area di sorvolo		Viabilità - Strada da adeguare
	OT - Piazzola in fase di costruzione		Limite Comune
	OT - Adeguamento stradale per manovra		Limite foglio catastale

REGIONE PUGLIA | COMUNE di ASCOLI SATRIANO | COMUNE di CANDELA | COMUNE di DELICETO | PROVINCIA di FOGGIA

Progetto definitivo per la realizzazione di un parco eolico nei Comuni di Ascoli Satriano (FG) e Candela (FG) con opere di connessioni nel Comune di Deliceto (FG)

Proponente

wpd think energy

wpd Daunia s.r.l.
Corso d'Italia, 83
00198 – Roma
Tel: +39 06 960 353-10
e-mail: info@wpd-italia.it

Progettazione

INSE Ingegneria & Servizi

Viale Michelangelo, 71
80129 Napoli
TEL.081 579 7998
mail: tecnico.inse@gmail.com

Amm. Francesco Di Maso
Ing. Nicola Galdiero
Ing. Pasquale Esposito

Collaboratori:
Geol. V.E.Iervolino
Dott. A. Ianiro
Archeol. A. Vella
Ing. V. Triunfo
Ing. G. D'Abbruzzo
Arch. C. Gaudiero
Geom. F. Malafarina
Dott.ssa M. Mauro

Elaborato

Nome Elaborato:

PLANIMETRIA CATASTALE PER VPE

Rev.	Data	Oggetto della revisione	Elaborazione	Verifica	Approvazione
00	Aprile 2021	PRIMA EMISSIONE	INSE s.r.l.	INSE s.r.l.	wpd Daunia s.r.l

Scala: **1:2000**
Formato: **A1**
Codice Pratica: **S217**
Codice Elaborato: **S217-VP-EG-02A_11 di 14**

ERRATA RAPRESENTAZIONE GRAFICA RISPETTO ALLO STATO REALE (VERIFICA DA SOPRALLUOGO)

ASCOLI SATRIANO
FG 81

ASCOLI SATRIANO
FG 89

AS 09

MONTE PELOSO

LEGENDA

Area potenzialmente impegnata dal vincolo preordinato all'esproprio (art. 52 del Testo unico in materia di espropriazione per pubblica utilità D.P.R. 327/2001

	Area di servitù stradale o cavidotto		Elettrodotto interrato MT 30 kV
	Area di Esproprio - base Aerogeneratore		Elettrodotto interrato AT 150 kV
	Area di Esproprio - Stazione AT/MT		Viabilità - nuova costruzione
	Servitù area di sorvolo		Viabilità - Strada da adeguare
	OT - Piazzola in fase di costruzione		Limite Comune
	OT - Adeguamento stradale per manovra		Limite foglio catastale

REGIONE PUGLIA | COMUNE di ASCOLI SATRIANO | COMUNE di CANDELA | COMUNE di DELICETO | PROVINCIA di FOGGIA

Progetto definitivo per la realizzazione di un parco eolico nei Comuni di Ascoli Satriano (FG) e Candela (FG) con opere di connessioni nel Comune di Deliceto (FG)

Proponente

wpd Daunia s.r.l.
Corso d'Italia, 83
00198 - Roma
Tel: +39 06 960 353-10
e-mail: info@wpd-italia.it

Progettazione

INSE Ingegneria & Servizi
Viale Michelangelo, 71
80129 Napoli
TEL.081 579 7998
mail: tecnico.inse@gmail.com

Amm. Francesco Di Maso
Ing. Nicola Galdiero
Ing. Pasquale Esposito

Collaboratori:
Geol. V.E.Iervolino
Dott. A. Ianiro
Archeol. A. Vella
Ing. V. Triunfo
Ing. G. D'Abbrunzo
Arch. C. Gaudiero
Geom. F. Malafarina
Dott.ssa M. Mauro

Elaborato

Nome Elaborato:

PLANIMETRIA CATASTALE PER VPE

Rev.	Data	Oggetto della revisione	Elaborazione	Verifica	Approvazione
00	Aprile 2021	PRIMA EMISSIONE	INSE s.r.l.	INSE s.r.l.	wpd Daunia s.r.l

Scala: **1:2000**
Formato: **A1**
Codice Pratica: **S217**
Codice Elaborato: **S217-VP-EG-02A_12 di 14**

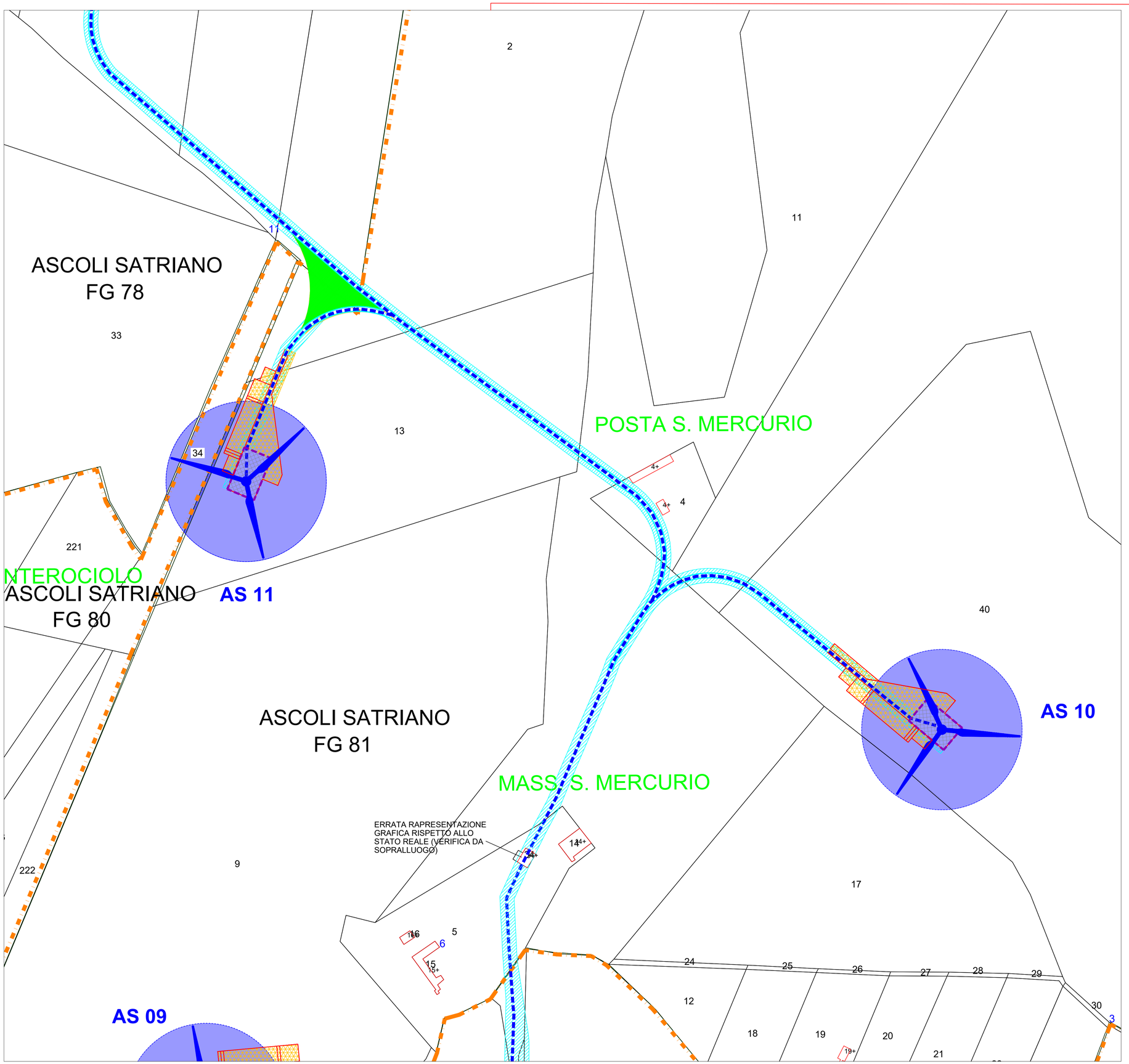

LEGENDA

Area potenzialmente impegnata dal vincolo preordinato all'esproprio (art. 52 del Testo unico in materia di espropriazione per pubblica utilità D.P.R. 327/2001

	Area di servitù stradale o cavidotto		Elettrodotto interrato MT 30 kV
	Area di Esproprio - base Aerogeneratore		Elettrodotto interrato AT 150 kV
	Area di Esproprio - Stazione AT/MT		Viabilità - nuova costruzione
	Servitù area di sorvolo		Viabilità - Strada da adeguare
	OT - Piazzola in fase di costruzione		Limite Comune
	OT - Adeguamento stradale per manovra		Limite foglio catastale

REGIONE PUGLIA | COMUNE di ASCOLI SATRIANO | COMUNE di CANDELA | COMUNE di DELICETO | PROVINCIA di FOGGIA

Progetto definitivo per la realizzazione di un parco eolico nei Comuni di Ascoli Satriano (FG) e Candela (FG) con opere di connessioni nel Comune di Deliceto (FG)

Proponente: wpd Daunia s.r.l.
Corso d'Italia, 83
00198 - Roma
Tel: +39 06 960 353-10
e-mail: info@wpd-italia.it

Progettazione: INSE Ingegneria & Servizi
Viale Michelangelo, 71
80129 Napoli
TEL.081 579 7998
mail: tecnico.inse@gmail.com

Amm. Francesco Di Maso
Ing. Nicola Galdiero
Ing. Pasquale Esposito

Collaboratori:
Dott. V.E.Iervolino
Dott. A. Ianiro
Archeol. A. Vella
Ing. V. Triunfo
Ing. G. D'Abbrunzo
Arch. C. Gaudiero
Geom. F. Malafarina
Dott.ssa M. Mauro

Elaborato

Nome Elaborato:

PLANIMETRIA CATASTALE PER VPE

Rev.	Data	Oggetto della revisione	Elaborazione	Verifica	Approvazione
00	Aprile 2021	PRIMA EMISSIONE	INSE s.r.l.	INSE s.r.l.	wpd Daunia s.r.l

Scala: **1:2000**
Formato: **A1**
Codice Pratica: **S217**
Codice Elaborato: **S217-VP-EG-02A_13 di 14**

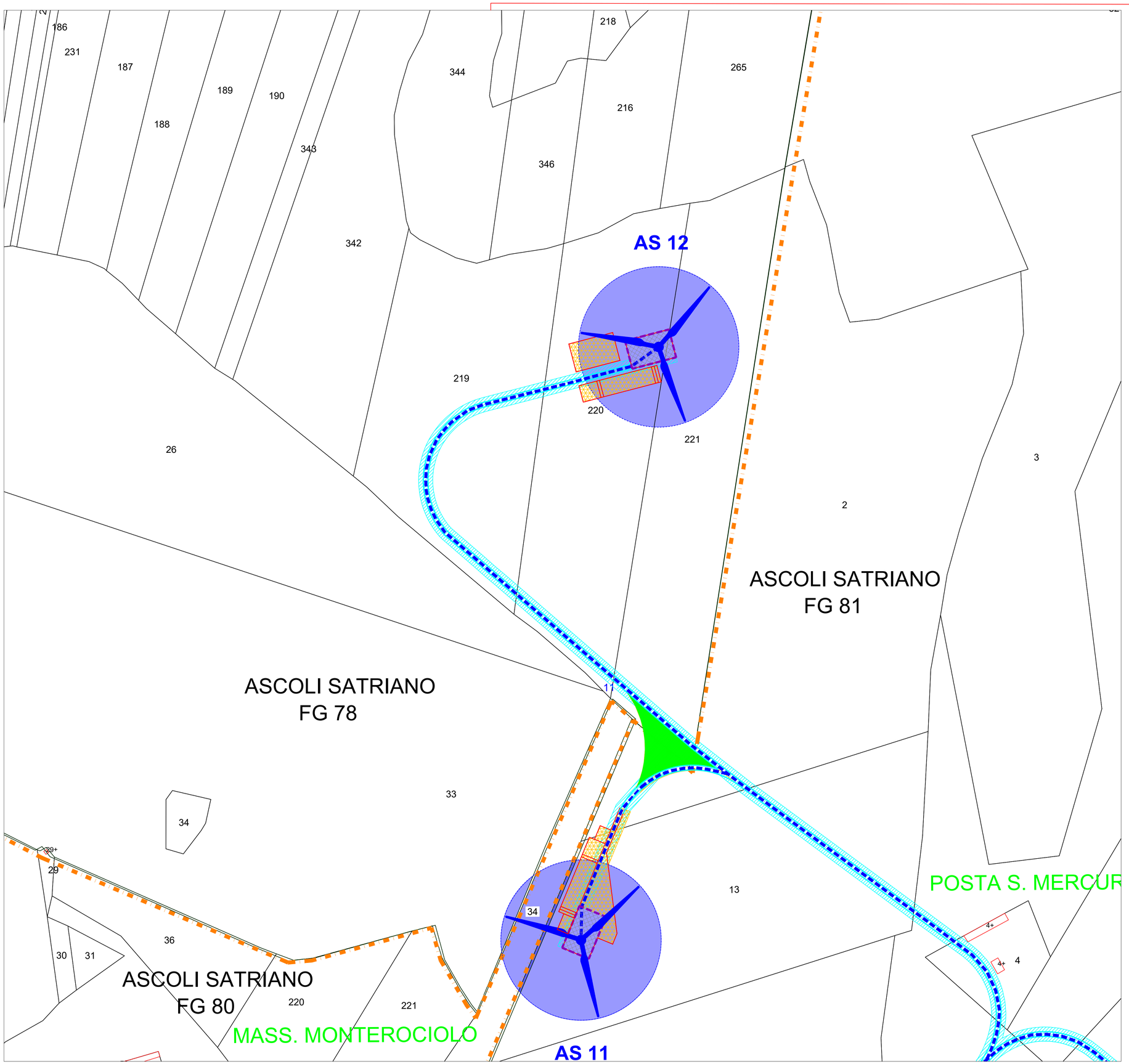

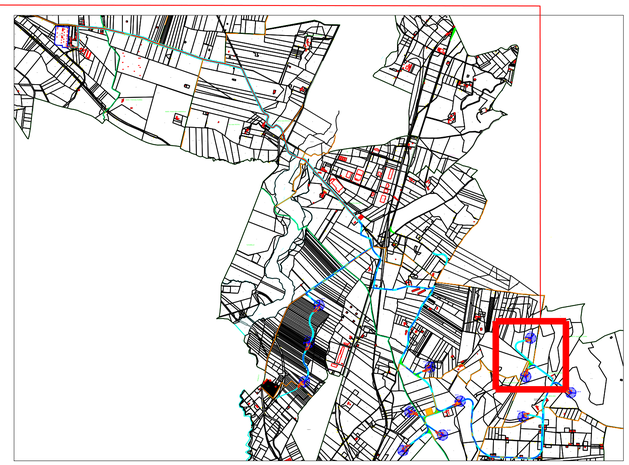

LEGENDA

Area potenzialmente impegnata dal vincolo preordinato all'esproprio (art. 52 del Testo unico in materia di espropriazione per pubblica utilità D.P.R. 327/2001

	Area di servitù stradale o cavidotto		Elettrodotto interrato MT 30 kV
	Area di Esproprio - base Aerogeneratore		Elettrodotto interrato AT 150 kV
	Area di Esproprio - Stazione AT/MT		Viabilità - nuova costruzione
	Servitù area di sorvolo		Viabilità - Strada da adeguare
	OT - Piazzola in fase di costruzione		Limite Comune
	OT - Adeguamento stradale per manovra		Limite foglio catastale

REGIONE PUGLIA | COMUNE di ASCOLI SATRIANO | COMUNE di CANDELA | COMUNE di DELICETO | PROVINCIA di FOGGIA

Progetto definitivo per la realizzazione di un parco eolico nei Comuni di Ascoli Satriano (FG) e Candela (FG) con opere di connessioni nel Comune di Deliceto (FG)

Proponente: wpd Daunia s.r.l.
Corso d'Italia, 83
00198 - Roma
Tel: +39 06 960 353-10
e-mail: info@wpd-italia.it

Progettazione: INSE Ingegneria & Servizi
Viale Michelangelo, 71
80129 Napoli
TEL.081 579 7998
mail: tecnico.inse@gmail.com

Amm. Francesco Di Maso
Ing. Nicola Galdiero
Ing. Pasquale Esposito

Collaboratori:
Geol. V.E.Iervolino
Dott. A. Ianiro
Archeol. A. Vella
Ing. V. Triunfo
Ing. G. D'Abbrunzo
Arch. C. Gaudiero
Geom. F. Malafarina
Dott.ssa M. Mauro

Elaborato: Nome Elaborato:

PLANIMETRIA CATASTALE PER VPE

Rev.	Data	Oggetto della revisione	Elaborazione	Verifica	Approvazione
00	Aprile 2021	PRIMA EMISSIONE	INSE s.r.l.	INSE s.r.l.	wpd Daunia s.r.l

Scala: 1:2000
Formato: A1
Codice Pratica: S217
Codice Elaborato: S217-VP-EG-02A_14 di 14