



MINISTERO
TRANSIZIONE ECOLOGICA



REGIONE PUGLIA



PROVINCIA DI FOGGIA



COMUNE DI TROIA

NOME PROGETTO:

Costruzione ed esercizio di un impianto agrovoltaico avente potenza in immissione pari a 32,813 MW, con relativo collegamento alla rete elettrica, sito nel Comune di Troia (FG) - Impianto "FESTA".

ID. PROGETTO DEL MITE:

PROCEDURA:

Valutazione di impatto ambientale ai sensi dell'art. 23 c. 1 del D.Lgs. 152/2006 e Autorizzazione Unica ex art. 12 D.Lgs. 387/2003.

PROPONENTE:



VESPERA DEVELOPMENT 6 S.R.L.
Via Diaz 74/A, 74023 Grottaglie (TA)
P. IVA 03328840735
pec: vesperadevelopment06@legalmail.com
Legale rappresentante: Ing. Aldo Giretti



IDENTIFICATORE ELABORATO:

VTY95R4_01_SIA_r.01

ELABORATO REDATTO DA:

Dott. Ing. Giada Stella BOLIGNANO
Iscrizione all'Albo n° A 2508
alla Sezione degli Ingegneri (Sez. A)

- Settore civile e ambientale
- Settore industriale
- Settore dell'informazione



ORDINE DEGLI INGEGNERI
DELLA PROVINCIA DI REGGIO CALABRIA

TITOLO ELABORATO:

Studio di impatto ambientale - Quadro programmatico

SCALA:

-



PROGETTAZIONE E COORDINAMENTO

Arato SRL
Dott. Ing. Giada Stella Maria Bolignano
Ordine degli Ingegneri, Prov. di Reggio Calabria, n. A 2508
Via Diaz, 74 - 74023 Grottaglie (TA)
info@aratosrl.com



GEOLOGIA E IDROLOGIA

Dott. Geol. Domenico Boso
Ordine dei Geologi della Sicilia, n. 1005
Geoexpert di Maria Rita Arcidiacono
via Panebianco, 10
95024 Acireale (CT)



OPERE ELETTRICHE

Studio Tecnico BFP SRL
Dott. Ing. Danilo Pomponio
Ordine degli Ingegneri, Prov. di Bari, n. A 6222
Via Via degli Arredatori 8, CAP 70026 Modugno (BA)
info@bfpgroup.net



IDRAULICA

INGAMBIENTE Srl
Dott. Ing. Salvatore di Croce
Ordine degli Ingegneri, Prov. di Potenza, n. A 1733
Via Siena, 7 - 85025 Melfi (PZ)
dirocce@ingambiente.net



ACUSTICA

Dott. Ing. Marcello Latanza
Ordine degli Ingegneri, Prov. di Taranto, n. A 2166
via Costa 25/b - 74027 S. Giorgio Jonico (TA)
marcellolatanza@gmail.com



STUDIO PEDO-AGRONOMICO

Dott. Agr. Arturo Urso
Ordine dei Dottori Agronomi e Forestali,
Prov. di Catania, n. 1280
Via Pulvirenti, 10
95131 Catania (CT)
arturo.urso@gmail.com

ARCHEOLOGIA

Dott.ssa Archeologa Paola Iacovazzo
Via Calata Rinella 11
74122 Taranto (TA)
paolaiacovazzo27@gmail.com



STRUTTURE ED OPERE CIVILI

Dott. Ing. Giuseppe Furnari
Ordine degli Ingegneri, Prov. di Catania, n. A6223
Viale del Rotolo, 44
95126 Catania (CT)
sep.furnari@gmail.com

N. REV.	DATA	REVISIONE	ELABORATO	VERIFICATO	VALIDATO
0	Ott-2022	Emissione	Ing. D'Elia	Ing. Bolignano	Ing. Giretti
1	Gen-2024	Integrazioni-m_ante.MASE.R.UFF.INGR.0067642.27-04-2023	Ing. D'Elia	Ing. Bolignano	Ing. Giretti
2	-	-			
3	-	-			

Questo documento contiene informazioni di proprietà di Vespera Development 06 Srl e deve essere utilizzato esclusivamente dal destinatario in relazione alle finalità per le quali è stato ricevuto. E' vietata qualsiasi forma di riproduzione o di divulgazione senza l'esplicito consenso di Vespera Development 06 Srl.

Costruzione ed esercizio di un impianto agrivoltaico avente potenza installata pari a 34,575 MWp, potenza in immissione pari a 32,813 MVA con relativo collegamento alla rete elettrica, sito nel Comune di Troia (FG) - Impianto "FESTA"



Proponente: Vespera Development 06 S.r.l. – a company of Vespera Energy S.r.l.

SOMMARIO

1	PREMESSA.....	3
2	INFORMAZIONI GENERALI SUL PROGETTO	4
2.1	Dati del proponente	4
2.2	Finalità progettuali	4
3	L'AREA DI INTERVENTO	6
3.1	Localizzazione.....	6
3.2	Inquadramento catastale.....	7
3.2.1	Area impianto	7
3.2.2	Elettrodotto di connessione e Stazione Utente.....	8
3.3	Destinazione urbanistica	10
4	CARATTERISTICHE DEL PROGETTO.....	12
4.1	Componente fotovoltaica	12
4.2	Componente agricola.....	14
4.2.1	Colture praticabili nell'area di intervento e superfici dedicate	14
4.2.2	Fasce arboree di mitigazione.....	15
4.2.3	Attività apistica e produzione mellifera (dal 3° anno di attività)	16
4.2.4	Ombreggiamento	17
5	QUADRO DI RIFERIMENTO PROGRAMMATICO	18
6	VALUTAZIONE DI IMPATTO AMBIENTALE.....	20
6.1	Valutazione Di Impatto Ambientale e Direttive Comunitarie.....	20
6.2	Valutazione Di Impatto Ambientale Nazionale	21
6.2.1	Valutazione Di Impatto Ambientale per impianti fotovoltaici.....	23
7	POLITICA ENERGETICA EUROPEA	28
7.1	Protocollo di Kyoto.....	29
7.2	Libro Verde.....	29
7.3	Libro Bianco.....	30
7.4	Obiettivi di Joannesburg.....	31
7.5	Pacchetto Clima-Energia.....	31
7.6	Piano Nazionale integrato per l'energia e il clima (PNIEC)	32
7.7	Accordo di Parigi	35
7.8	Pacchetto "Unione dell'Energia"	35
7.9	La Direttiva RED II (UE) 2018/2001	37
8	PROGRAMMAZIONE NAZIONALE DI RIFERIMENTO.....	39
8.1	La Strategia Nazionale per lo Sviluppo Sostenibile	39
8.2	Strategia Energetica Nazionale 2017 (SEN)	39
8.3	Programma Operativo Nazionale (PON) 2014-2020	41
8.4	Piano di Azione Nazionale per le Fonti Rinnovabili.....	41
8.5	Piano d'Azione Italiano per l'Efficienza Energetica (PAEE)	42
8.6	Piano Nazionale di Ripresa e Resilienza (PNRR)	43
8.7	D.L. n. 199 del 8 novembre 2021 "Attuazione della direttiva (UE) 2018/2001 del Parlamento europeo e del Consiglio, dell'11 dicembre 2018, sulla promozione dell'uso dell'energia da fonti rinnovabili".....	47
8.7.1	Approfondimento sull'idoneità del sito ai sensi del D.LGS. 199/2021 e ss.mm.ii., Art. 20, Comma 8, Lett. c-quater	49
8.7.1.1	Analisi vincoli in rete	49
8.7.1.2	Analisi PPTR.....	49
8.7.1.3	Analisi aree non idonee FER Puglia	49
8.7.1.4	Analisi Carta Apulia– Carta dei beni culturali pugliesi (Webgis).....	49
8.7.1.5	Analisi strumento urbanistico vigente nel Comune di Troia +CDU	50
8.7.1.6	Verifica usi civici.....	50
8.7.1.7	Conclusioni	51
9	PROGRAMMAZIONE REGIONALE DI RIFERIMENTO	52

Progettazione:

Arato Srl

Via Diaz, 74

74023 - Grottaglie (TA)



Titolo elaborato

STUDIO DI IMPATTO AMBIENTALE - QUADRO

PROGRAMMATICO

Costruzione ed esercizio di un impianto agrivoltaico avente potenza installata pari a 34,575 MWp, potenza in immissione pari a 32,813 MVA con relativo collegamento alla rete elettrica, sito nel Comune di Troia (FG) - Impianto "FESTA"



Proponente: Vespera Development 06 S.r.l. – a company of Vespera Energy S.r.l.

9.1	Regolamento Regionale n.24 del 30 dicembre 2010 Regione Puglia "Linee Guida per l'autorizzazione degli impianti alimentati da fonti rinnovabili"	52
9.2	Il Piano Energetico Ambientale Regionale (PEAR).....	55
9.3	Rete Natura 2000.....	57
9.4	Piano Regionale dei Parchi e delle Riserve Naturali.....	58
9.5	IBA - Important Bird Areas	60
9.6	Il Piano Forestale Regionale	62
9.6.1	Piano forestale regionale vigente	63
9.6.2	Carta delle Tipologie Forestali.....	64
9.7	Piano Paesaggistico Territoriale Regionale.....	66
9.7.1	Ambiti di paesaggio	67
9.7.2	Il sistema delle tutele: Beni paesaggistici e ulteriori contesti paesaggistici	71
9.7.3	Compatibilità dell'intervento	75
9.8	Piano per l'Assetto Idrogeologico (PAI).....	78
9.8.1	Pericolosità idraulica.....	80
9.8.2	Pericolosità geomorfologica	81
9.8.3	Carta Idrogeomorfologica	83
9.9	Vincolo Idrogeologico.....	85
9.10	Piani di tutela delle acque.....	87
9.10.1	Piano di Tutela delle Acque (PTA)	87
9.11	Il Piano Regionale Di Coordinamento Per La Tutela Della Qualità Dell'aria	89
9.11.1	La zonizzazione del territorio: Decreto Legislativo 13 agosto 2010 n. 155	91
9.12	Piano Regionale per l'Attività Estrattive (P.R.A.E.).....	93
9.13	Piano Faunistico Venatorio Regione Puglia.....	93
9.13.1	Nuovo Piano Faunistico Venatorio 2018-2023	93
10	PROGRAMMAZIONE PROVINCIALE DI RIFERIMENTO	96
10.1	Piano Territoriale di Coordinamento Provinciale di Foggia (PTCP)	96
10.1.1	Tutela dell'integrità fisica del territorio.....	97
10.1.2	Tutela dell'identità culturale del territorio di matrice naturale.....	99
10.1.3	Tutela dell'identità culturale del territorio di matrice antropica	100
10.1.4	Assetto del territorio provinciale	101
10.1.5	Il sistema delle qualità	102
11	PROGRAMMAZIONE COMUNALE DI RIFERIMENTO	104
11.1	Compatibilità con l'intervento rispetto ai piani urbanistici comunali	104
11.2	Regolamento comunale per l'installazione di impianti fotovoltaici nelle zone "E" e "D" del vigente PUG	105
12	SINTESI DEL QUADRO DI RIFERIMENTO PROGRAMMATICO.....	107

**La presente evidenziazione traccia le integrazioni rese in riscontro alla nota
[ID VIP: 9082] prot. M_ amte.MASE.REGISTRO UFFICIALE.INGRESSO.0067642.27-04-2023**

Progettazione:

Arato Srl


Via Diaz, 74

74023 - Grottaglie (TA)



Titolo elaborato

STUDIO DI IMPATTO AMBIENTALE - QUADRO
PROGRAMMATICO

<p>Costruzione ed esercizio di un impianto agrivoltaico avente potenza installata pari a 34,575 MWp, potenza in immissione pari a 32,813 MVA con relativo collegamento alla rete elettrica, sito nel Comune di Troia (FG) - Impianto "FESTA"</p> <p>Proponente: Vespera Development 06 S.r.l. – a company of Vespera Energy S.r.l.</p>	
--	---

1 PREMESSA

Lo Studio di Impatto Ambientale è l'elaborato che fornisce gli elementi tecnici sugli impatti che l'opera a realizzarsi genera sull'ambiente. Secondo le indicazioni e i contenuti di cui all'allegato VII alla parte seconda del D.Lgs. 152/2006 e delle linee guida per la redazione degli Studi di Impatto Ambientale previsti dalla normativa nazionale e regionale attualmente vigente, lo SIA esamina i rapporti tra la costruzione/esercizio dell'opera ed il territorio nel suo intorno, sotto il profilo dei possibili impatti sulle componenti naturalistiche, sul paesaggio e sugli aspetti storico-culturali, evidenziando le eventuali criticità presenti.


Lo SIA si articola in tre sezioni:


- il quadro di riferimento programmatico;
- il quadro di riferimento progettuale;
- il quadro di riferimento ambientale.

Il quadro di riferimento programmatico fornisce gli elementi conoscitivi necessari all'individuazione delle possibili relazioni del progetto con gli strumenti di pianificazione e programmazione territoriale e settoriale. Lo scopo del presente documento è quello di effettuare un'analisi dei principali strumenti di pianificazione con il progetto, al fine di valutarne lo stato di compatibilità rispetto ai principali indirizzi / obiettivi stabiliti dai piani stessi. Gli strumenti di pianificazione consultati al fine di verificare la coerenza e la compatibilità con il progetto si riferiscono ai livelli di programmazione comunitaria europea, nazionale, regionale e locale.

La seconda sezione, relativa al quadro di riferimento progettuale, descrive i motivi della localizzazione prescelta, la normativa di riferimento cui l'opera attiene, le caratteristiche tecniche e fisiche del progetto, le fasi di realizzazione e gli interventi di ottimizzazione e di mitigazione ambientale previsti.

L'ultima sezione è riservata, infine, al quadro di riferimento ambientale. In questa sezione viene caratterizzata la situazione ambientale e vengono descritte le componenti ambientali interessate dall'opera in progetto. Sono inoltre indicate le azioni progettuali e i fattori di impatto ed è evidenziata la stima degli stessi.

<p>Progettazione: Arato Srl Via Diaz, 74 74023 - Grottaglie (TA)</p> 	<p>Titolo elaborato STUDIO DI IMPATTO AMBIENTALE - QUADRO PROGRAMMATICO</p>
<p>Codice elaborato: VTY95R4_01_SIA</p>	<p>Pag. 3 di 108</p>

<p>Costruzione ed esercizio di un impianto agrivoltaico avente potenza installata pari a 34,575 MWp, potenza in immissione pari a 32,813 MVA con relativo collegamento alla rete elettrica, sito nel Comune di Troia (FG) - Impianto "FESTA"</p> <p>Proponente: Vespera Development 06 S.r.l. – a company of Vespera Energy S.r.l.</p>	
--	---

2 INFORMAZIONI GENERALI SUL PROGETTO

La società VESPERA DEVELOPMENT 06 SRL facente parte del gruppo VESPERA ENERGY SRL, intende realizzare nel Comune di Troia (Foggia) un impianto agrivoltaico – denominato FESTA – avente potenza installata pari a 34,575MWp e potenza in immissione paria a 32,813MVA con relative opere di connessione insistenti nel medesimo comune.

In base alla soluzione di connessione (comunicata da TERNA tramite STMG del 24/04/2020 assegnando il codice pratica 202000150), l'impianto sarà collegato, mediante la sottostazione AT/MT utente, in antenna a 150 kV con il futuro ampliamento della Stazione Elettrica di Trasformazione RTN (SE) a 380/150 kV denominata "Troia". La connessione in antenna avverrà mediante raccordo in cavo interrato AT tra lo stallo in sottostazione AT/MT e lo stallo di arrivo del futuro ampliamento della stazione RTN 380/150 kV.

Come da richieste Terna, per l'ottimizzazione dell'uso delle infrastrutture, lo stallo di arrivo Terna sarà condiviso tra diversi Produttori con i quali è stato sottoscritto un accordo condivisione.

2.1 Dati del proponente

Il soggetto proponente l'iniziativa è VESPERA DEVELOPMENT 06 SRL una società veicolo (SPV) del gruppo VESPERA ENERGY SRL, i cui dati principali sono sintetizzati nella successiva tabella:

Dati Generali	
Ragione sociale	VESPERA DEVELOPMENT 6 SRL
P.IVA	03328840735
Sede legale	Grottaglie (TA) – via Armando Diaz 74/A
Rappresentante legale	Aldo Giretti
pec	Vesperadevelopment06@legalmail.it

Figura 1: dati proponente

Gli obiettivi societari vengono perseguiti attraverso una proposta innovativa incentrata sullo sviluppo di progetti agrivoltaici finalizzati alla salvaguardia ed alla valorizzazione del contesto agricolo di inserimento dell'impianto oltre che all'incremento della qualità del suolo. In ragione di ciò già nelle prime fasi dello sviluppo è stata individuata la società agricola che si occuperà della gestione e produzione delle attività colturali definite sulla base dello studio agronomico allegato al presente progetto.


Dati Generali	
Ragione sociale	Aquilino Paolo
P.IVA	02402350710
Sede legale	71029 Troia (Fg) – Via Pasqualicchio 30/A
Rappresentante legale	Aquilino Paolo


Figura 2: dati società agricola

La scelta è ricaduta sulla suddetta società agricola proprio per garantire continuità nella gestione del fondo trattandosi di uno dei proprietari dei lotti destinati all'installazione dell'impianto ed attuale soggetto che si occupa di portare avanti le coltivazioni e mantenere i terreni in esame.

2.2 Finalità progettuali

L'agrivoltaico è una tecnica, al momento poco diffusa, di utilizzo razionale dei terreni agricoli che continuano ad essere produttivi dal punto di vista agricolo pur contribuendo alla produzione di energia rinnovabile attraverso una particolare tecnica d'installazione di pannelli fotovoltaici. Tendenzialmente il grande problema del fotovoltaico a terra è l'occupazione di aree agricole sottratte quindi alle coltivazioni. L'agro-voltaico quindi si prefigge lo scopo di **conciliare la produzione di energia con la coltivazione dei terreni sottostanti** creando un connubio tra pannelli solari e agricoltura potrebbe portare benefici sia alla produzione energetica pulita che a quella agricola realizzando colture all'ombra di moduli solari.

<p>Progettazione: Arato Srl Via Diaz, 74 74023 - Grottaglie (TA)</p> 	<p>Titolo elaborato STUDIO DI IMPATTO AMBIENTALE - QUADRO PROGRAMMATICO</p>	
<p>Codice elaborato: VTY95R4_01_SIA</p>	<p>Pag. 4 di 108</p>	

<p>Costruzione ed esercizio di un impianto agrivoltaico avente potenza installata pari a 34,575 MWp, potenza in immissione pari a 32,813 MVA con relativo collegamento alla rete elettrica, sito nel Comune di Troia (FG) - Impianto "FESTA"</p> <p>Proponente: Vespera Development 06 S.r.l. – a company of Vespera Energy S.r.l.</p>	
--	---


L'impianto agrivoltaico, rispetto ai tradizionali impianti fotovoltaici, costituisce **un modello che risulta compatibile con il contesto agricolo di riferimento e che è coerente con il quadro di pianificazione e programmazione territoriale in materia energetica.**

In tal senso il Decreto-Legge convertito con modificazioni dalla L. 29 luglio 2021, n. 108 enuncia che il divieto di accesso agli incentivi per gli impianti a terra **non si applica agli impianti agrovoltaici che adottino soluzioni integrative innovative con montaggio dei moduli elevati da terra, anche prevedendo la rotazione dei moduli stessi, comunque in modo da non compromettere la continuità delle attività di coltivazione agricola e pastorale, anche consentendo l'applicazione di strumenti di agricoltura digitale e di precisione.**

Pertanto, l'utilizzo ibrido dei terreni rappresenta una grande opportunità per il futuro contribuendo sia alla creazione di nuove figure professionali legate alla manutenzione degli impianti fotovoltaici, che al raggiungimento, entro il 2030, degli obiettivi nazionali di decarbonizzazione.

Inoltre, tale attività crea un indotto positivo sulle comunità locali e porta benefici a tutti gli attori coinvolti, dagli operatori energetici agli agricoltori: **infatti se da un lato gli investitori energetici possono usufruire di terreni altrimenti non utilizzabili riducendo contemporaneamente l'impatto ambientale, dall'altro gli agricoltori hanno la possibilità di rifinanziare le proprie attività rilanciandole economicamente e progettualmente.** In questa ottica il settore produttivo dell'energia da fonti rinnovabili si configura oltre che come opera di pubblica utilità per l'impatto che determina sulla riduzione delle emissioni da fonte fossile per la generazione di energia elettrica anche come strumento finalizzato a favorire e sostenere lo sviluppo dell'agricoltura. **L'impianto di progetto è il risultato di una perfetta sinergia tra l'attività agricola e la produzione di energia. Il layout di impianto è stato sviluppato in modo tale da non interferire sulle ordinarie pratiche colturali, ovvero dislocando i pannelli ad un'altezza adeguata da terra e ad una distanza opportuna fra loro, così da lasciare spazio per le coltivazioni agricole nonché per il passaggio dei mezzi meccanici.**

Dalle considerazioni sopra esposte emerge in modo chiaro ed inequivocabile il forte impatto positivo che l'intervento di progetto è in grado di generare contribuendo alla mitigazione ed all'adattamento nei riguardi dei cambiamenti climatici, favorendo l'implementazione dell'energia sostenibile nelle aziende agricole e promuovendo uno sviluppo sostenibile ed un'efficiente gestione delle risorse naturali (come l'acqua, il suolo, l'aria).

<p>Progettazione: Arato Srl Via Diaz, 74 74023 - Grottaglie (TA)</p> 	<p>Titolo elaborato STUDIO DI IMPATTO AMBIENTALE - QUADRO PROGRAMMATICO</p>
<p>Codice elaborato: VTY95R4_01_SIA</p>	<p>Pag. 5 di 108</p>

Costruzione ed esercizio di un impianto agrivoltaico avente potenza installata pari a 34,575 MWp, potenza in immissione pari a 32,813 MVA con relativo collegamento alla rete elettrica, sito nel Comune di Troia (FG) - Impianto "FESTA"



Proponente: Vespera Development 06 S.r.l. – a company of Vespera Energy S.r.l.

3 L'AREA DI INTERVENTO

3.1 Localizzazione

L'area oggetto di studio ricade nella porzione Nord-occidentale della regione Puglia, in particolare nella provincia di Foggia, collocandosi nel territorio del Comune di Troia. Nella sottostante immagine è riportata l'area d'intervento inquadrata su carta tecnica regionale:

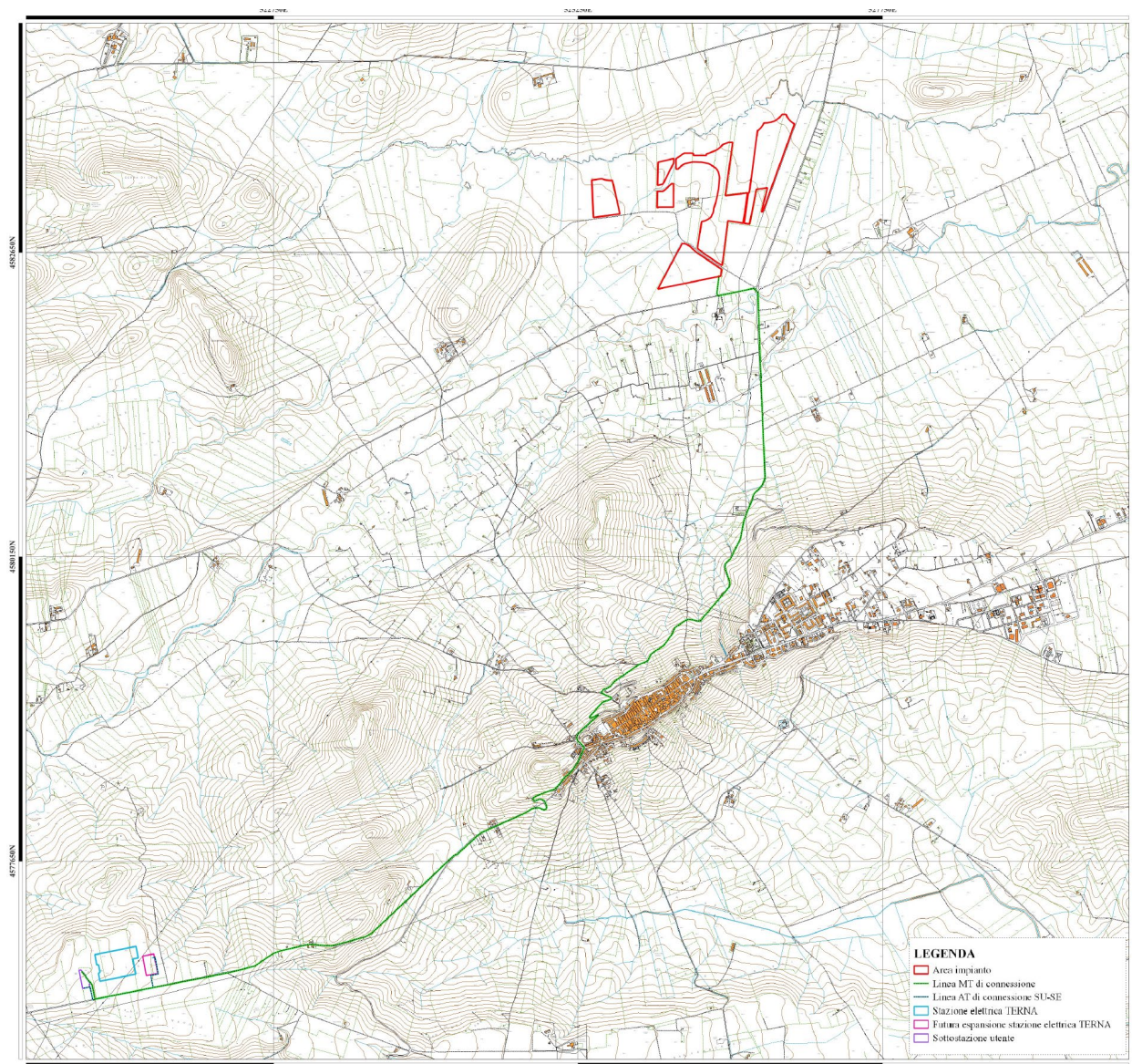


Figura 3: Inquadramento lotti d'intervento su CTR


Progettazione:

Arato Srl
Via Diaz, 74
74023 - Grottaglie (TA)



Titolo elaborato

STUDIO DI IMPATTO AMBIENTALE - QUADRO
PROGRAMMATICO

<p>Costruzione ed esercizio di un impianto agrivoltaico avente potenza installata pari a 34,575 MWp, potenza in immissione pari a 32,813 MVA con relativo collegamento alla rete elettrica, sito nel Comune di Troia (FG) - Impianto "FESTA"</p> <p>Proponente: Vespera Development 06 S.r.l. – a company of Vespera Energy S.r.l.</p>	
--	---

3.2 Inquadramento catastale


3.2.1 Area impianto

L'area destinata all'installazione dell'impianto è censita presso il NCT di Foggia. Per le particelle interessate dall'installazione dell'impianto sono stati siglati dei contratti preliminare di diritto di superficie tra il proponente l'iniziativa, Vespera Development 06 S.r.l. ed i singoli proprietari, per cui non si rende necessario dare seguito a procedure di esproprio o servitù. Nella successiva tabella si riporta il dettaglio delle particelle su cui insiste l'impianto:

Area impianto Festa									
Comune	Fg.	Part.IIIa	Qualità	Classe	ha	are	ca	Red. Dominicale	Red. Agrario
Troia (Fg)	1	5	Seminativo	2	7	89	51	428,14	265,04
Troia (Fg)	1	7	Seminativo	2	8	40	12	455,58	282,03
Troia (Fg)	1	69	Seminativo	2	3	70	35	200,83	124,33
Troia (Fg)	1	3	Seminativo	2	9	5	60	491,09	304,01
Troia (Fg)	1	68	Seminativo	2	3	70	35	200,83	124,33
Troia (Fg)	1	32	Seminativo	1	0	66	70	46,5	24,11
Troia (Fg)	1	33	Seminativo	2	8	58	29	465,43	288,13
Troia (Fg)	1	43	Seminativo	1	1	40	75	98,13	50,88
Troia (Fg)	1	64	Seminativo	1	4	51	70	314,93	163,3
Troia (Fg)	1	65	Seminativo	1	4	6	30	283,28	146,89
Troia (Fg)	1	67	Seminativo	2	4	94	30	268,05	165,94
Troia (Fg)	1	97	Seminativo	2	2	18	39	118,43	73,31
Troia (Fg)	1	2	Seminativo	2	18	71	31	1014,77	628,19
Troia (Fg)	1	26	Seminativo	2	7	51	65	407,6	252,33
Troia (Fg)	1	74	Seminativo	2	2	95	19	160,08	99,09
Troia (Fg)	1	38	Seminativo	2	7	23	19	392,17	242,77
Troia (Fg)	1	10	Seminativo	2	9	47	47	513,79	318,06

Figura 4: area impianto

Nell'immagine seguente è rappresentata l'area d'impianto su inquadramento catastale:

<p>Progettazione: Arato Srl Via Diaz, 74 74023 - Grottaglie (TA)</p> 	<p>Titolo elaborato STUDIO DI IMPATTO AMBIENTALE - QUADRO PROGRAMMATICO</p>
<p>Codice elaborato: VTY95R4_01_SIA</p>	<p>Pag. 7 di 108</p>

Costruzione ed esercizio di un impianto agrivoltaico avente potenza installata pari a 34,575 MWp, potenza in immissione pari a 32,813 MVA con relativo collegamento alla rete elettrica, sito nel Comune di Troia (FG) - Impianto "FESTA"



Proponente: Vespera Development 06 S.r.l. – a company of Vespera Energy S.r.l.

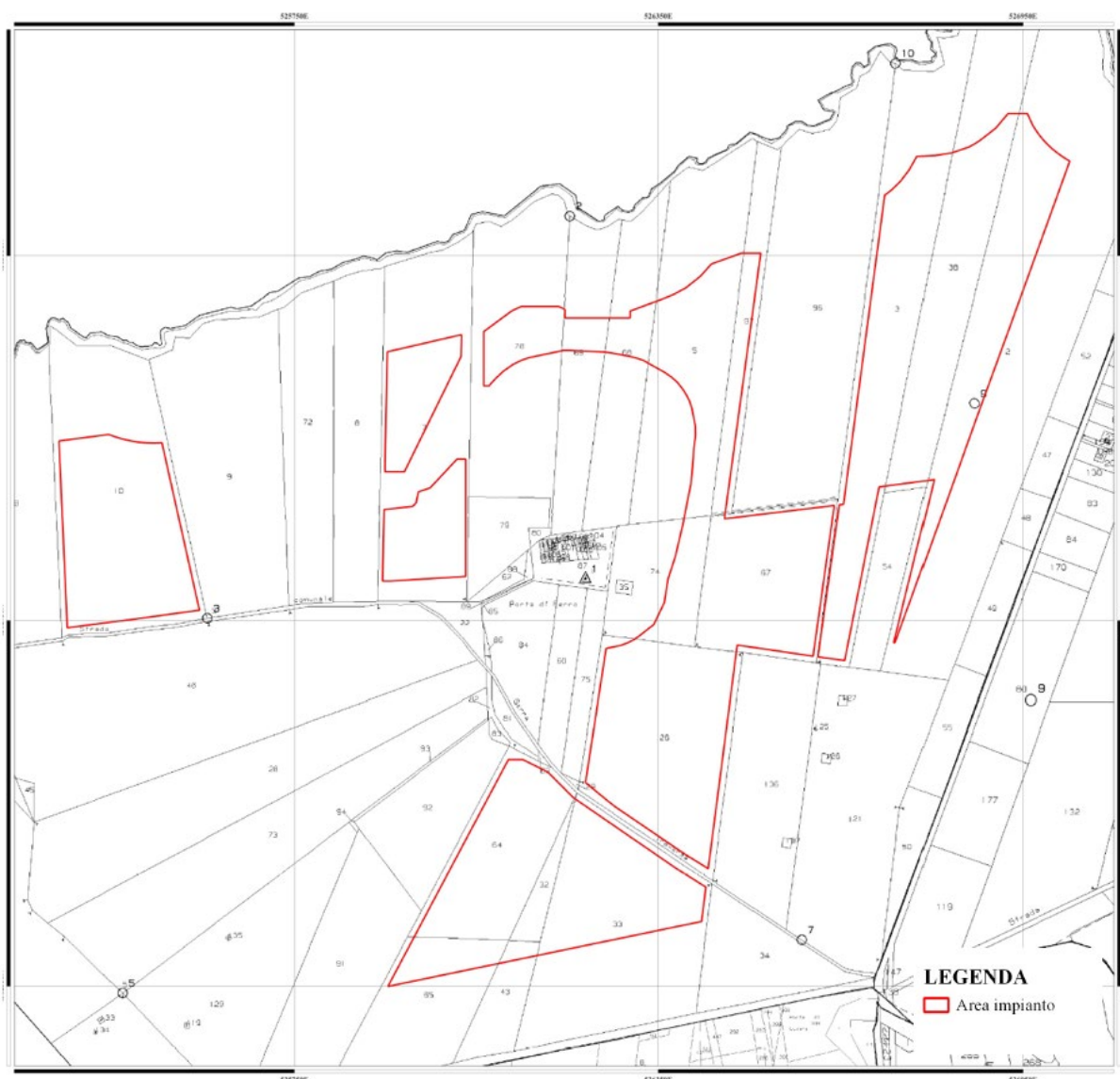


Figura 5: Inquadramento catastale dell'impianto agrivoltaico

3.2.2 Elettrodotto di connessione e Stazione Utente

Il parco agrivoltaico sarà collegato mediante la sottostazione AT/MT utente, in antenna a 150 kV con il futuro ampliamento della Stazione Elettrica di Trasformazione RTN (SE) a 380/150 kV denominata "Troia" in accordo alla Soluzione Tecnica Minima (Codice Pratica 202000150).

La connessione in antenna avverrà attraverso raccordo in cavo interrato AT tra lo stallo in sottostazione AT/MT e lo stallo di arrivo del futuro ampliamento della stazione RTN 380/150 kV.

Come da richiesta Terna, per l'ottimizzazione dell'uso delle infrastrutture, lo stallo di arrivo Terna sarà condiviso tra diversi Produttori, come da Accordo di Condivisione, e la stazione elettrica di trasformazione 150/30 kV sarà realizzata nel Comune di Troia (FG) sulla particella di seguito indicata:

Progettazione:

Arato Srl
Via Diaz, 74
74023 - Grottaglie (TA)



Titolo elaborato

STUDIO DI IMPATTO AMBIENTALE - QUADRO
PROGRAMMATICO

Costruzione ed esercizio di un impianto agrivoltaico avente potenza installata pari a 34,575 MWp, potenza in immissione pari a 32,813 MVA con relativo collegamento alla rete elettrica, sito nel Comune di Troia (FG) - Impianto "FESTA"



Proponente: Vespera Development 06 S.r.l. – a company of Vespera Energy S.r.l.

Area opere comuni
connessione

Comune	Fg.	Part.Ila	Qualità	Classe	ha	are	ca	Red. Dominicale	Red. Agrario
Troia (Fg)	5	406	Seminativo	3	1	88	31	72,94	53,49

Figura 6: Area Stazione Utente

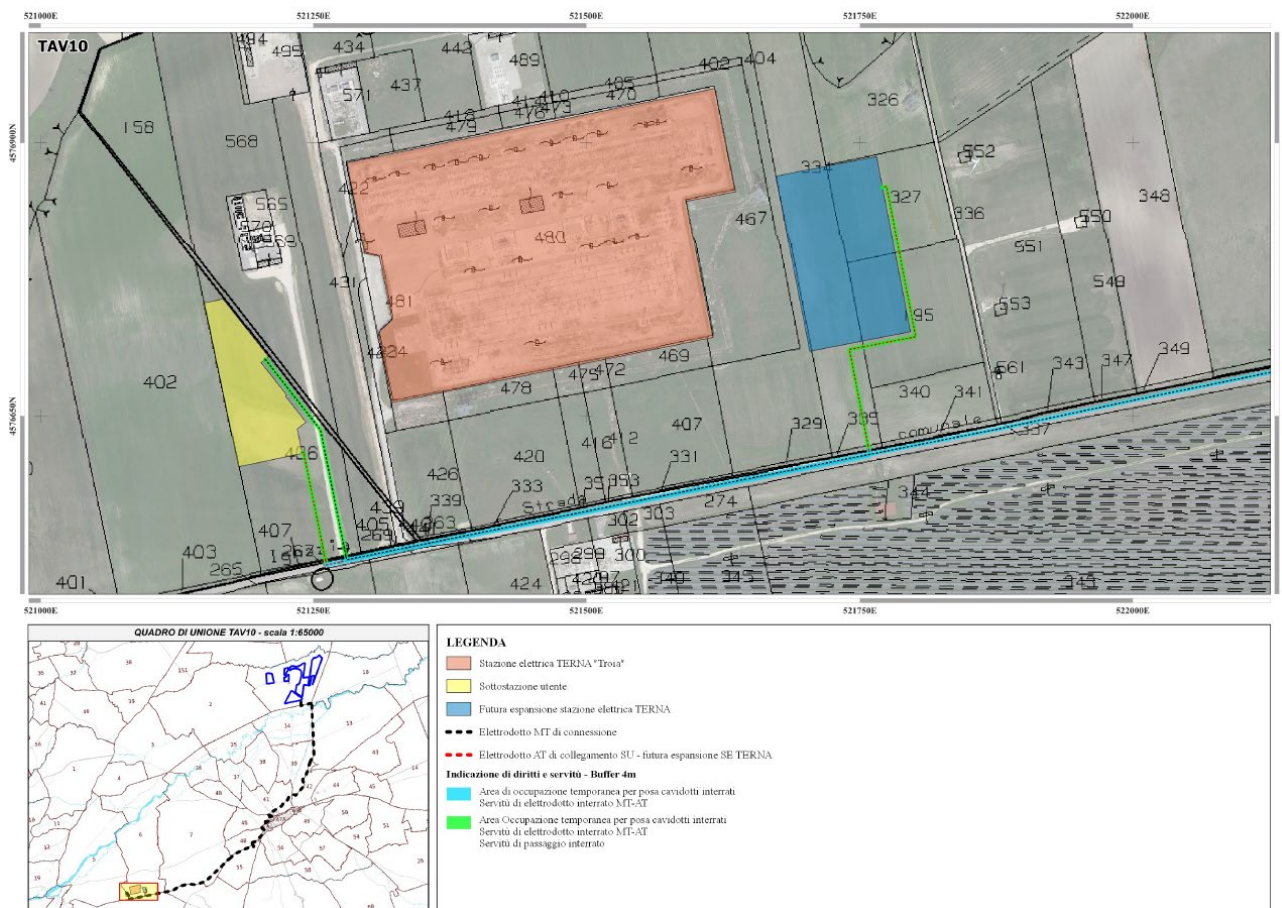


Figura 7: Inquadramento catastale della SU, della S. Terna esistente e del futuro ampliamento della S. Terna

L'elettrodotto di connessione sarà del tipo interrato avrà una lunghezza complessiva di circa 10,5 km e si svilupperà su strada pubblica ad eccezione di alcuni tratti nei pressi della su in cui attraverserà delle proprietà private come riportato nella successiva tabella:

Progettazione:

Arato Srl
Via Diaz, 74
74023 - Grottaglie (TA)



Titolo elaborato

STUDIO DI IMPATTO AMBIENTALE - QUADRO
PROGRAMMATICO

Costruzione ed esercizio di un impianto agrivoltaico avente potenza installata pari a 34,575 MWp, potenza in immissione pari a 32,813 MVA con relativo collegamento alla rete elettrica, sito nel Comune di Troia (FG) - Impianto "FESTA"



Proponente: Vespera Development 06 S.r.l. – a company of Vespera Energy S.r.l.

ELETTRODOTTO LINEA MT									
Comune	Fg	Particella	Nominativo o denominazione, Codice fiscale, Titolarità, Quota	Lunghezza [m]	Area servizi 4m [mq]	Opera	Tipo di occupazione/servizi	NOTE	ORDINE
Troia	1	33	AQUILINO Paola (CF QLNPLA80H69D643S) Diritto di: Enfiteusi per 1/2 CAPITOLO DELLA CATTEDRALE DI TROIA (CF 94001440711) Diritto di: Diritto del concedente per 1/1 CASOLI Maria Grazia (CF CSLMGR58H62L447F) Diritto di: Enfiteusi per 1/2	161,36	645,44	connessione MT	nella disponibilità del proponente	uscita campo	1
Troia	-	-	SP125	317,01	1268,04	connessione MT	occupazione temporanea per posa cavidotti interrati servizi di elettrodotto interrato MT	-	2
Troia	-	-	SP109	1797,65	7190,6	connessione MT	occupazione temporanea per posa cavidotti interrati servizi di elettrodotto interrato MT	-	3
Troia	-	-	SC sn	2293,8	9175,2	connessione MT	occupazione temporanea per posa cavidotti interrati servizi di elettrodotto interrato MT	-	4
Troia	-	-	SP rampe Sant'Antonio	337,18	1348,72	connessione MT	occupazione temporanea per posa cavidotti interrati servizi di elettrodotto interrato MT	-	5
Troia	-	-	Strada Via Circonvallazione	363,91	1455,64	connessione MT	occupazione temporanea per posa cavidotti interrati servizi di elettrodotto interrato MT	-	6
Troia	-	-	SP123	1641,39	6565,56	connessione MT	occupazione temporanea per posa cavidotti interrati servizi di elettrodotto interrato MT	-	7
Troia	-	-	Strada cda Serra dei Bisi	3348,96	13395,84	connessione MT	occupazione temporanea per posa cavidotti interrati servizi di elettrodotto interrato MT	-	8
Troia	5	407	POMPA Angelo (CF PMPNGL77R21D643Q) Diritto di: Proprietà per 1/1	0,81	3,24	connessione MT	occupazione temporanea per posa cavidotti interrati - servizi di elettrodotto interrato MT - servizi di passaggio interrato	entrata SU	9
Troia	5	406	POMPA Angelo (CF PMPNGL77R21D643Q) Diritto di: Proprietà per 1/1	199,88	799,52	connessione MT	occupazione temporanea per posa cavidotti interrati - servizi di elettrodotto interrato MT - servizi di passaggio interrato	entrata SU	10

Figura 8: particelle interessate dalla linea MT


ELETTRODOTTO LINEA AT									
Comune	Fg	Particella	Nominativo o denominazione, Codice fiscale, Titolarità, Quota	Lunghezza [m]	Area servizi 4m [mq]	Opera	Descrizione	NOTE	ORDINE
Troia	5	406	POMPA Angelo (CF PMPNGL77R21D643Q) Diritto di: Proprietà per 1/1	102,38	409,52	connessione AT	occupazione temporanea per posa cavidotti interrati - servizi di elettrodotto interrato AT - servizi di passaggio interrato	uscita SU	1
Troia	5	407	POMPA Angelo (CF PMPNGL77R21D643Q) Diritto di: Proprietà per 1/1	0,55	2,2	connessione AT	occupazione temporanea per posa cavidotti interrati - servizi di elettrodotto interrato AT - servizi di passaggio interrato	uscita SU	2
-	-	-	Strada Cda Serra dei Bisi	515,85	2063,4	-	occupazione temporanea per posa cavidotti interrati servizi di elettrodotto interrato MT	-	3
Troia	6	335	CAGGESE Gabriella (CF CGGGRL75T68D643L) Diritto di: Proprietà per 2/15 CAGGESE Katia (CF CGGKTA78A65D643U) Diritto di: Proprietà per 2/15 CAGGESE Maria (CF CGGMRA73H68D643H) Diritto di: Proprietà per 2/15 CAGGESE Urbano (CF CGGRBN71E18D643C) Diritto di: Proprietà per 2/15 CAGGESE Vincenza (CF CGGVNC69C67D643Q) Diritto di: Proprietà per 2/15 CAVALIERI Carmela (CF CVLCML44P58G125S) Diritto di: Proprietà per 1/3	4,82	19,28	connessione AT	occupazione temporanea per posa cavidotti interrati - servizi di elettrodotto interrato AT - servizi di passaggio interrato	entrata SE	4
Troia	6	334	CAGGESE Gabriella (CF CGGGRL75T68D643L) Diritto di: Proprietà per 2/15 CAGGESE Katia (CF CGGKTA78A65D643U) Diritto di: Proprietà per 2/15 CAGGESE Maria (CF CGGMRA73H68D643H) Diritto di: Proprietà per 2/15 CAGGESE Urbano (CF CGGRBN71E18D643C) Diritto di: Proprietà per 2/15 CAGGESE Vincenza (CF CGGVNC69C67D643Q) Diritto di: Proprietà per 2/15 CAVALIERI Carmela (CF CVLCML44P58G125S) Diritto di: Proprietà per 1/3	102,47	409,88	connessione AT	occupazione temporanea per posa cavidotti interrati - servizi di elettrodotto interrato AT - servizi di passaggio interrato	entrata SE	5
Troia	6	195	LOSTORTO Assunta (CF LSTSN7159D643C) Diritto di: Proprietà/proprietà per 1/1	128,1	512,4	connessione AT	occupazione temporanea per posa cavidotti interrati - servizi di elettrodotto interrato AT - servizi di passaggio interrato	entrata SE	6
Troia	6	327	DE SANTIS Giovanni (CF DSNNGN73L29D643E) Diritto di: Proprietà per 1/1 bene personale	64,65	258,6	connessione AT	occupazione temporanea per posa cavidotti interrati - servizi di elettrodotto interrato AT - servizi di passaggio interrato	entrata SE	7

Figura 9: particelle interessate dalla linea AT

3.3 Destinazione urbanistica

Il parco agrivoltaico si sviluppa totalmente nel Comune di Troia in Provincia di Foggia. Dal Certificato di destinazione urbanistica risulta che:

- le particelle 2, 3, 5, 10, 26, 32, 33, 38, 43, 64, 65, 67, 68, 69, 74, del foglio 1 ricadono interamente nella Zona P.U.G. – Zona E1/t e nell'ambito paesaggistico "Tavoliere" e nella Figura "Lucera e le serre dei Monti Dauni";
- le particelle 2, 3, 5, 10, 33, 38, 43, 65, 68, 69 del foglio 1 vengono interessate dal vincolo: Struttura idro-geomorfologica - BP - Fiumi, torrenti, corsi d'acqua iscritti negli elenchi delle acque pubbliche (150m);

Progettazione: Arato Srl Via Diaz, 74 74023 - Grottaglie (TA) 	Titolo elaborato STUDIO DI IMPATTO AMBIENTALE - QUADRO PROGRAMMATICO
Codice elaborato: VTY95R4_01_SIA	Pag. 10 di 108

Costruzione ed esercizio di un impianto agrivoltaico avente potenza installata pari a 34,575 MWp, potenza in immissione pari a 32,813 MVA con relativo collegamento alla rete elettrica, sito nel Comune di Troia (FG) - Impianto "FESTA"



Proponente: Vespera Development 06 S.r.l. – a company of Vespera Energy S.r.l.

- la particella 65 del foglio 1 viene interessata dal vincolo: Struttura ecosistemica e ambientale – UCP – Aree di rispetto boschi (100m – 50m – 20m);
- le particelle 2, 3, 5, 10, 38 del foglio 1 vengono interessate dal vincolo: struttura ecosistemica e ambientale - UCP- Formazioni arbustive in evoluzione naturale;
- le particelle 5, 24, 26, 68, 69 del foglio 1 vengono interessate dal vincolo: Struttura antropica e storico culturale – UCP – aree di rispetto delle componenti culturali e insediative (100m - 30 m): sito storico culturali;
- le particelle 68, 69 del foglio 1 vengono interessate dal vincolo: Struttura antropica e storico culturale - UCP – Testimonianze della stratificazione insediativa: aree a rischio archeologico.

In riferimento ai vincoli e/o segnalazioni insistenti sulle particelle indicate dal CDU, la soluzione progettuale tiene conto di tutte le aree di inedificabilità. Tutte le strutture e le parti di impianto ricadranno al di fuori dei vincoli sopra elencati e verranno garantite tutte le distanze minime fissate da normativa.

Progettazione:

Arato Srl
Via Diaz, 74
74023 - Grottaglie (TA)



Titolo elaborato

STUDIO DI IMPATTO AMBIENTALE - QUADRO
PROGRAMMATICO

Costruzione ed esercizio di un impianto agrivoltaico avente potenza installata pari a 34,575 MWp, potenza in immissione pari a 32,813 MVA con relativo collegamento alla rete elettrica, sito nel Comune di Troia (FG) - Impianto "FESTA"



Proponente: Vespera Development 06 S.r.l. – a company of Vespera Energy S.r.l.

4 CARATTERISTICHE DEL PROGETTO

Il progetto dell’Impianto si inquadra nell’ambito della produzione di energia da fonti rinnovabili (fonti di energia di «pubblico interesse e di pubblica utilità»).

La definizione del layout di progetto è stata sviluppata sia in ottemperanza alla Delibera del Consiglio Comunale di Troia n.24 del 28/06/22 che regolamenta l’installazione di impianti fotovoltaici nelle zone “E” e “D” del vigente PUG e che definisce al punto c) Parametri e modalità d’impianto a terra che dalla volontà, da parte della Società Proponente, di perseguire i principi inderogabili di tutela, salvaguardia e valorizzazione del contesto agricolo.

L’impianto di progetto è stato, pertanto, sviluppato con strutture di tipo fisse aventi una altezza massima dal piano campagna pari a 2,00 mt disposte su file parallele, orientate a sud, con una distanza tale da garantire lo spazio libero (4,00 mt) per le coltivazioni e per il passaggio dei mezzi agricoli.

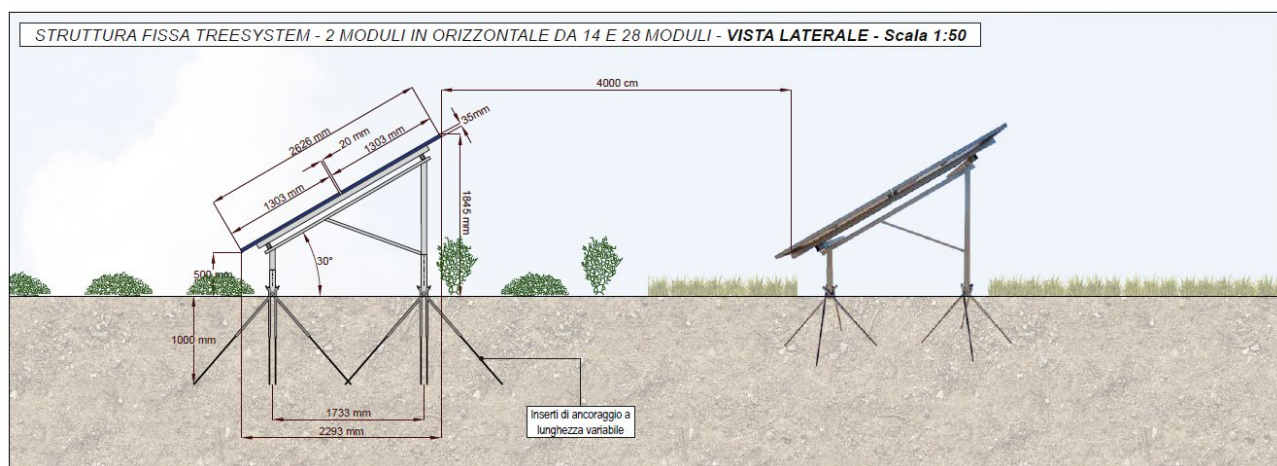


Figura 10: sezione trasversale

4.1 Componente fotovoltaica


L’impianto sarà costituito da strutture fisse con moduli fotovoltaici orientati a sud della potenza di 670 Wp. Tali valori potranno variare a seconda delle caratteristiche tecniche dei convertitori scelti in fase esecutiva.

All’interno delle aree saranno presenti, oltre alle cabine di conversione e trasformazione anche una cabina di raccolta ed i locali tecnici quali cabine di monitoraggio e magazzino. Si riportano sinteticamente i principali dati d’impianto:

- Potenza installata – 34,575 MWp;
- Potenza in immissione – 32,813 MVA;
- Numero inverter - 23
- Numero moduli - 51604
- Numero stringhe – 1843
- Totale string box - 126

L’impianto in progetto prevede l’impiego di strutture fisse, in materiale metallico, orientate a sud e disposte su file parallele tra le quali lo spazio libero è pari a circa 4,00 mt. La disposizione dei moduli prevista è in orizzontale da 28 e da 14 moduli. Nella successiva tabella si riporta il numero di strutture ripartite per ciascuna area d’impianto:

	Strutture fisse da 14 moduli	Strutture fisse da 28 moduli
LOTTO 1	36	176

<p>Progettazione: Arato Srl Via Diaz, 74 74023 - Grottaglie (TA)</p> 	<p>Titolo elaborato STUDIO DI IMPATTO AMBIENTALE - QUADRO PROGRAMMATICO</p>
Codice elaborato: VTY95R4_01_SIA	
Pag. 12 di 108	

Costruzione ed esercizio di un impianto agrivoltaico avente potenza installata pari a 34,575 MWp, potenza in immissione pari a 32,813 MVA con relativo collegamento alla rete elettrica, sito nel Comune di Troia (FG) - Impianto "FESTA"



Proponente: Vespera Development 06 S.r.l. – a company of Vespera Energy S.r.l.

LOTTO 2	46	110
LOTTO 3	158	606
LOTTO 4	82	289
LOTTO 5	96	453
TOTALE	418	1634

Figura 11: ripartizione delle strutture per ciascuna area d'impianto

Detto sviluppo del layout ha permesso di minimizzare fenomeni legati all'ombreggiamento e di garantire il passaggio dei mezzi funzionali all'attività di manutenzione ordinaria (lavaggio moduli) ed alla gestione dell'attività agricola.

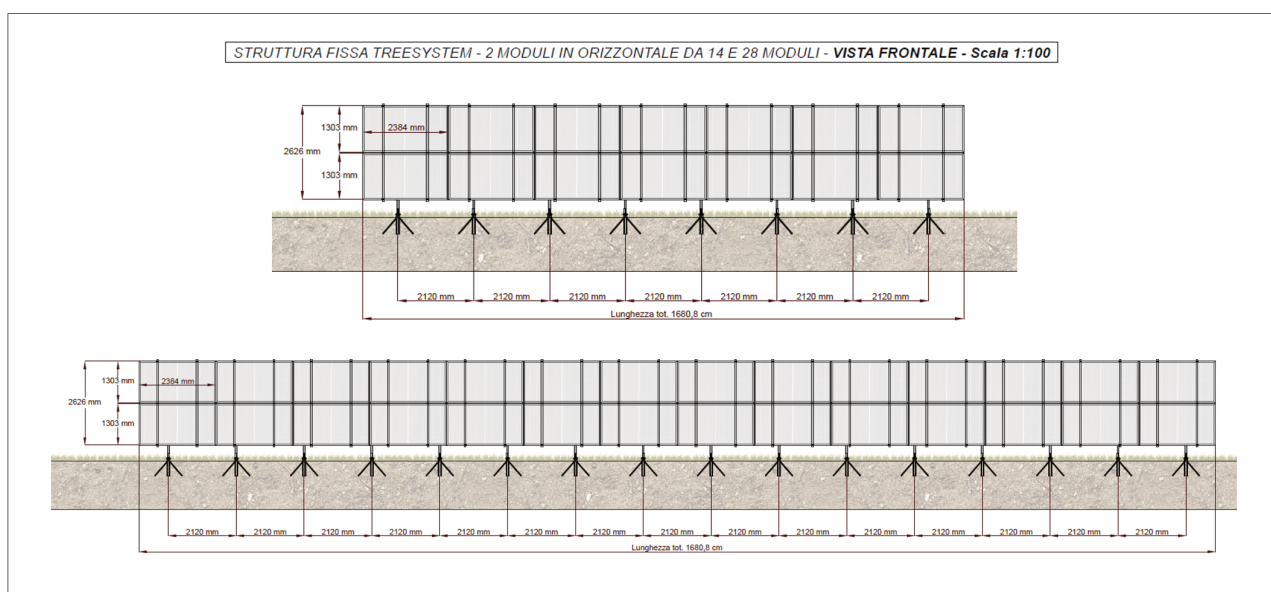


Figura 12: Struttura porta moduli – vista frontale

Per non generare movimento di terra, sbancamenti, spianamenti, è stata effettuata una progettazione dell'impianto seguendo i principi dell'ingegneria naturalistica utilizzando strutture dotate di un sistema capace di non alterare l'assetto geomorfologico del suolo. In particolare, il sistema ripropone l'effetto delle radici che stanno alla base degli alberi e che ne garantiscono stabilità e resistenza allo sradicamento, come mostrato in figura:




Figura 13: Sistema di ancoraggio che riproduce le radici di un albero


Progettazione:

Arato Srl
Via Diaz, 74
74023 - Grottaglie (TA)



Titolo elaborato

STUDIO DI IMPATTO AMBIENTALE - QUADRO PROGRAMMATICO

<p>Costruzione ed esercizio di un impianto agrivoltaico avente potenza installata pari a 34,575 MWp, potenza in immissione pari a 32,813 MVA con relativo collegamento alla rete elettrica, sito nel Comune di Troia (FG) - Impianto "FESTA"</p> <p>Proponente: Vespera Development 06 S.r.l. – a company of Vespera Energy S.r.l.</p>	
--	---

Alcuni vantaggi legati alla suddetta soluzione quali l'assenza di agenti chimici, la ridotta invasività rispetto ai sistemi ad oggi in uso (necessità di una penetrazione verticale molto inferiore rispetto alle tipologie di fondazione quali pali infissi, viti di fondazione e similari) lo rendono a Zero Impatto Ambientale.

4.2 Componente agricola

Per la definizione del piano colturale sono state valutate diverse tipologie di colture potenzialmente coltivabili, facendo una distinzione tra le aree coltivabili tra le strutture di sostegno (interfile) e la fascia arborea perimetrale.

4.2.1 Colture praticabili nell'area di intervento e superfici dedicate

Sulla base dei dati disponibili sulle attitudini delle colture e delle caratteristiche pedoclimatiche del sito, sono state selezionate le specie da utilizzare per l'impianto. In tutti casi è stata posta una certa attenzione sull'opportunità di coltivare sempre essenze mellifere. Per una corretta gestione agronomica dell'impianto, ci si è orientati pertanto verso le seguenti attività:

- copertura con manto erboso;
- colture arboree mediterranee intensive (fascia perimetrale).


Le superfici occupate dalle varie colture, e le relative sagome in pianta una volta realizzato il piano di miglioramento fondiario, sono indicate alla seguente tabella:


Rif.	Descrizione	Sup. [m ²]
A	Superficie catastale opzionata	1.147.982
B	Superfici non occupate dall'impianto FV (es. vincoli, particelle per soli cavidotti, SSE)	527.250
C	Superficie complessiva impianto APV	620.732
D	Fascia perimetrale di mitigazione (esterna alla recinzione)	88.645
E	Superficie recintata	532.087
F	Superficie installazione PV	482.807
G	Superficie viabilità, capezzagne e spazi di manovra (E-F)	49.280
H	Superficie non coltivabile occupata da moduli/stringhe	134.535
I	Superficie a uliveto area recintata	4.000
J	Superficie coltivabile area PV	348.272
K	TOTALE Superficie non coltivabile (G+H)	183.815
L	TOTALE Superficie coltivabile (D+I+J)	440.917
M	Quota Superficie coltivabile su Superficie complessiva impianto APV (L/C)	71,03%
N	Quota Superficie coltivabile su Superficie PV (J/F)	72,13%

Figura 14: Superfici occupate dalle colture e dall'impianto agrivoltaico

La coltivazione tra filari con essenze da manto erboso è da sempre praticata in arboricoltura e in viticoltura, al fine di compiere una gestione del terreno che riduca al minimo il depauperamento di questa risorsa "non rinnovabile" e, al tempo stesso, offre alcuni vantaggi pratici agli operatori. Una delle tecniche di gestione del suolo ecocompatibile è rappresentata dall'inerbimento, che consiste nella semplice copertura del terreno con un cotico erboso. La coltivazione del manto erboso viene praticata con successo non solo in arboricoltura, ma anche come coltura intercalare in avvicendamento con diversi cicli di colture orticole. L'avvicendamento è infatti una pratica fondamentale in questi casi, senza la quale sarebbe del tutto impossibile raggiungere alti livelli di produzione in orticoltura.

L'inerbimento tra le interfile sarà chiaramente di tipo **temporaneo**, ovvero sarà mantenuto con ciclo autunno-vernino, per essere mietuto nel periodo estivo, considerando anche i periodi e le successioni più favorevoli per le colture stesse. Pertanto, quando si noterà il disseccamento tipico del periodo estivo, sarà il momento di procedere con la rimozione mediante interrimento del manto erboso. L'inerbimento inoltre sarà di tipo **artificiale** (non naturale, costituito da specie spontanee), ottenuto dalla semina di miscugli di 2-3 specie ben selezionate, che richiedono pochi interventi per la gestione. In particolare, si opererà per le seguenti specie:

<p>Progettazione: Arato Srl Via Diaz, 74 74023 - Grottaglie (TA)</p> 	<p>Titolo elaborato STUDIO DI IMPATTO AMBIENTALE - QUADRO PROGRAMMATICO</p>
<p>Codice elaborato: VTY95R4_01_SIA</p>	<p>Pag. 14 di 108</p>

<p>Costruzione ed esercizio di un impianto agrivoltaico avente potenza installata pari a 34,575 MWp, potenza in immissione pari a 32,813 MVA con relativo collegamento alla rete elettrica, sito nel Comune di Troia (FG) - Impianto "FESTA"</p> <p>Proponente: Vespera Development 06 S.r.l. – a company of Vespera Energy S.r.l.</p>	
--	---

- Trifolium subterraneum (comunemente detto trifoglio), Vicia sativa (veccia), per quanto riguarda le leguminose;
- Hordeum vulgare L. (orzo) e Avena sativa L. per quanto riguarda le graminacee.



Figura 15: colture per prato prolifita

Nel lotto ad ovest si prevede la realizzazione di un uliveto intensivo comprendente 102 alberi disposti con un sesto d’impianto pari a 6x6 su una superficie complessiva di circa 0,4 ha.




Figura 16: uliveto intensivo nel lotto ad ovest

4.2.2 Fasce arboree di mitigazione

Al fine di mitigare l’impatto paesaggistico, anche sulla base delle vigenti normative, è prevista la realizzazione di fasce arboree lungo tutto il perimetro del sito dove sarà realizzato il parco.

In merito è stata condotta una valutazione preliminare su quali colture impiantare ed è stato preso in considerazione l’ulivo, che allo stato attuale sta attraversando un periodo di forte espansione nel Sud Italia, sia grazie alla diffusione di nuove varietà e portinnesti, sia a nuovi sistemi di meccanizzazione.

L’olivo è una coltura autoctona mediterranea e con caratteristiche perfettamente adeguate alla mitigazione paesaggistica avendo una chioma folta e sempre verde, anche se dalla crescita lenta, pertanto poco produttiva nei primi anni dall’impianto. Inoltre, per le sue caratteristiche, durante la fase di accrescimento non necessita di particolari attenzioni, né di impegnative operazioni di potatura. Le operazioni da compiere in questa fase sono di fatto limitate all’allontanamento delle infestanti e, nel periodo estivo, a brevi passaggi di adacquamento ogni dieci giorni tramite carbotte, se non si realizza un impianto di irrigazione.

<p>Progettazione: Arato Srl Via Diaz, 74 74023 - Grottaglie (TA)</p> 	<p>Titolo elaborato STUDIO DI IMPATTO AMBIENTALE - QUADRO PROGRAMMATICO</p>
<p>Codice elaborato: VTY95R4_01_SIA</p>	<p>Pag. 15 di 108</p>

Costruzione ed esercizio di un impianto agrivoltaico avente potenza installata pari a 34,575 MWp, potenza in immissione pari a 32,813 MVA con relativo collegamento alla rete elettrica, sito nel Comune di Troia (FG) - Impianto "FESTA"



Proponente: Vespera Development 06 S.r.l. – a company of Vespera Energy S.r.l.

La gestione di un oliveto adulto non richiede operazioni complesse né trattamenti fitosanitari frequenti. Nella realizzazione dell'oliveto si utilizzeranno piante di varietà autoctone, atte alla produzione di Olio EVO.

La fascia di mitigazione avrà una ampiezza pari a circa 10,00 mt e comprenderà n.2 file esterne di ulivi (per complessivi 3500 alberi) con sesto pari a m 5,00 x 5,00, sfalsate di m 2,40 come meglio rappresentato nei successivi schemi tipologici:

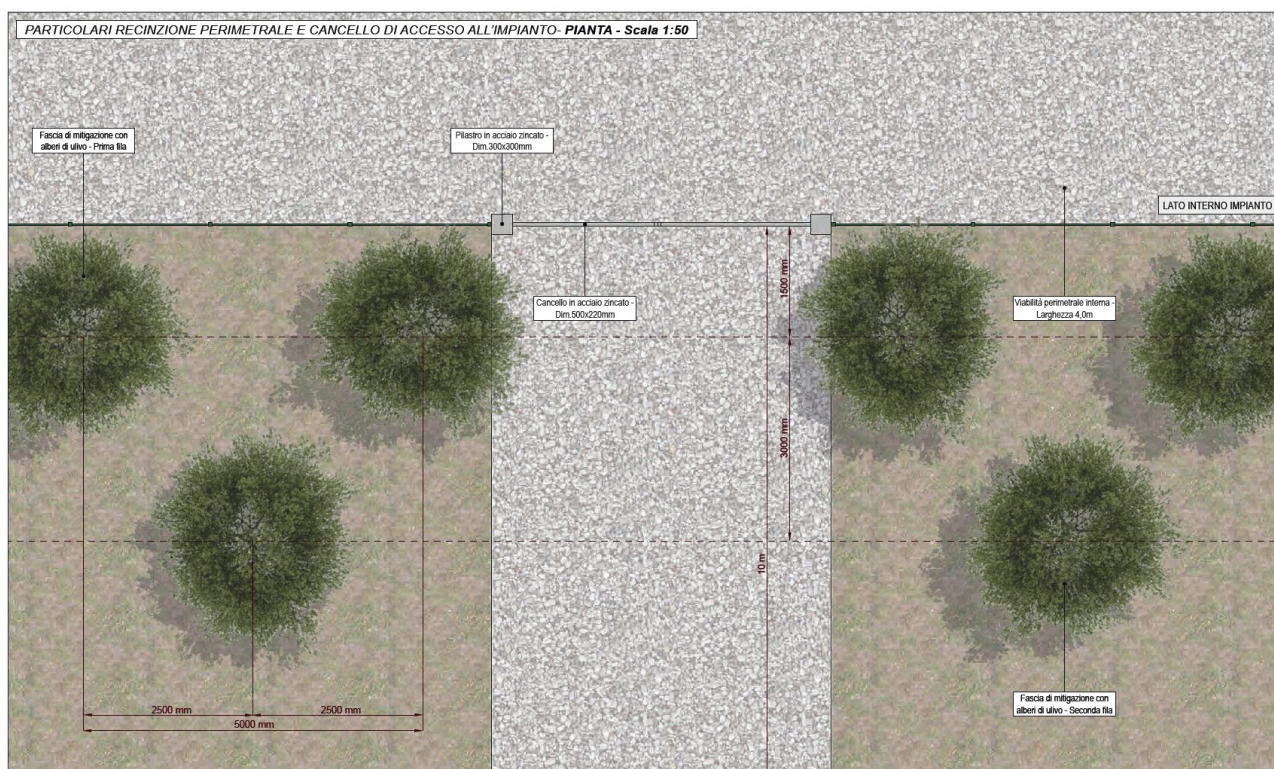
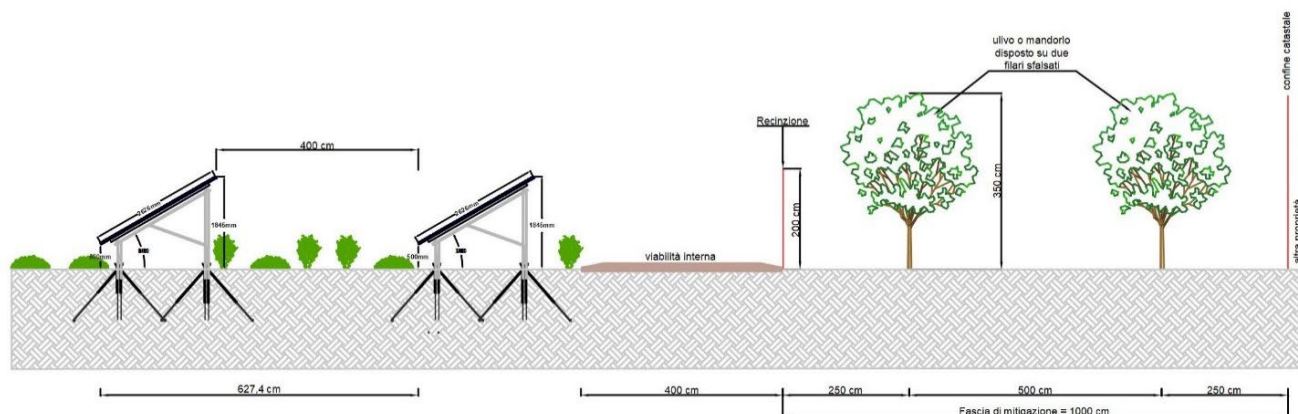


Figura 17: Area di mitigazione pianta e sezione trasversale e in pianta

4.2.3 Attività apistica e produzione mellifera (dal 3° anno di attività)

Gli spazi disponibili e le colture scelte, in particolare quelle arboree, consentono lo sfruttamento dell'area anche per l'attività apistica. Larga parte delle colture (circa l'80% delle specie arboree ed ortive coltivate) si affida all'impollinazione entomofila, tanto che in orticoltura (in particolare in serra) comunemente si acquistano e utilizzano


Progettazione:

Arato Srl
Via Diaz, 74
74023 - Grottaglie (TA)



Titolo elaborato

STUDIO DI IMPATTO AMBIENTALE - QUADRO
PROGRAMMATICO

<p>Costruzione ed esercizio di un impianto agrivoltaico avente potenza installata pari a 34,575 MWp, potenza in immissione pari a 32,813 MVA con relativo collegamento alla rete elettrica, sito nel Comune di Troia (FG) - Impianto "FESTA"</p> <p>Proponente: Vespera Development 06 S.r.l. – a company of Vespera Energy S.r.l.</p>	
--	---

numerose (e costosissime) colonie di bombi (*Bombus* spp.) in scatola prodotte da aziende specializzate, che hanno una durata limitata ad una sola annata.

In molte aziende frutticole è invece piuttosto comune ospitare le arnie di un apicoltore solo durante il periodo di fioritura (la c.d. apicoltura nomade), proprio al fine di ottenere una maggiore impollinazione e di conseguenza un maggior tasso di allegagione dei fiori.

Da ciò si intuisce che l'attività apistica in azienda, se ben gestita, consente di ottenere un importante e costante vantaggio nell'impollinazione dei fiori oltre, chiaramente, all'ottenimento dei prodotti dell'alveare: miele, propoli, pappa reale, cera.

L'attività apistica è programmata per essere avviata a partire dal 2°- 3° anno dalla realizzazione delle opere di miglioramento fondiario, in quanto è consigliabile attendere lo sviluppo, almeno parziale, delle piante arboree presenti e l'avvio della coltivazione tra i moduli. Quest'attività si inserisce in un più ampio progetto ambientale, in quanto una delle problematiche maggiori dello sviluppo dell'apicoltura è la carenza di terreni agricoli ben controllati e appositamente coltivati con le essenze più adatte. Le essenze che si prevede di coltivare sulle interfile, risultano particolarmente adatte alla produzione mellifera.

4.2.4 Ombreggiamento


L'ombreggiamento è di fatto l'argomento maggiormente trattato negli studi e nelle ricerche universitarie sull'opportunità di coltivare terreni occupati da impianti fotovoltaici (*sistema agrivoltaico*). L'esposizione diretta ai raggi del sole è fondamentale per la buona riuscita di qualsiasi produzione agricola.


Sulla base della collocazione geografica dell'impianto e delle sue caratteristiche, si è potuto constatare che la porzione centrale dell'interfila, nei mesi da maggio ad agosto, presenta tra le 6 e le 8 ore di piena esposizione al sole. Naturalmente nel periodo autunno-vernino, in considerazione della minor altezza del sole all'orizzonte e della brevità del periodo di illuminazione, le *ore-luce* risulteranno inferiori. A questo bisogna aggiungere anche una minore quantità di radiazione diretta per via della maggiore nuvolosità media che si manifesta (ipotizzando andamenti climatici regolari per l'area in esame) nel periodo invernale.

Pertanto si ritiene opportuno praticare prevalentemente colture che svolgano il ciclo produttivo e la maturazione nel periodo primaverile/estivo, o di utilizzare l'ombreggiamento per una *semi-forzatura* del periodo di maturazione (per *semi-forzatura* delle colture si intende l'induzione di un moderato periodo di anticipo o di ritardo nella maturazione e quindi nella raccolta del prodotto). L'ombreggiamento creato dai moduli fotovoltaici non crea soltanto svantaggi alle colture: si rivela eccellente per quanto riguarda la riduzione dell'evapotraspirazione (ET), considerando che nel periodo più caldo dell'anno - che nell'area di intervento è tra la fine giugno e la prima decade di luglio - le temperature superano giornalmente i 30°C, pertanto le (rare) precipitazioni estive e l'irrigazione a micro-portata avranno una maggiore efficacia.

In uno studio (Elamri *et al.*, 2018), dell'Università di Montpellier, sono stati elaborati dei modelli in grado di riprodurre i benefici attesi dalle installazioni agrivoltaiche: è stato dimostrato che è possibile migliorare l'efficienza dell'uso del suolo e la produttività dell'acqua contemporaneamente, riducendo l'irrigazione del 20%, quando si tollera una diminuzione del 10% della resa o, in alternativa, una leggera estensione del ciclo colturale (tipicamente molto breve per le ortive).

L'agrivoltaico appare quindi una soluzione per il futuro di fronte al cambiamento climatico e alle sfide alimentari ed energetiche, tipicamente nelle aree rurali e nei paesi in via di sviluppo e soprattutto, se la pratica qui presentata si rivela efficiente, anche per altre colture e contesti, special modo nelle aree del meridione d'Italia.

<p>Progettazione: Arato Srl Via Diaz, 74 74023 - Grottaglie (TA)</p> 	<p>Titolo elaborato STUDIO DI IMPATTO AMBIENTALE - QUADRO PROGRAMMATICO</p>
<p>Codice elaborato: VTY95R4_01_SIA</p>	<p>Pag. 17 di 108</p>

<p>Costruzione ed esercizio di un impianto agrivoltaico avente potenza installata pari a 34,575 MWp, potenza in immissione pari a 32,813 MVA con relativo collegamento alla rete elettrica, sito nel Comune di Troia (FG) - Impianto "FESTA"</p> <p>Proponente: Vespera Development 06 S.r.l. – a company of Vespera Energy S.r.l.</p>	
--	---

5 QUADRO DI RIFERIMENTO PROGRAMMATICO

Il Quadro di Riferimento Programmatico ha come obiettivo principale la ricostruzione dei rapporti di coerenza intercorrenti tra il progetto proposto e gli obiettivi perseguiti dagli strumenti di programmazione e pianificazione all'interno dei quali l'insieme degli interventi che lo caratterizzano sia riconducibile.

La struttura proposta prevede un'analisi a cascata partendo dalla normativa vigente a livello nazionale per poi passare a quella regionale e locale. Una check-list dei principali strumenti normativi e dei relativi vincoli di natura territoriale, ambientale ed urbanistica vigenti considerati al fine di evidenziare eventuali interferenze con le opere in progetto sono di seguito elencati.

I piani di carattere Comunitario e Nazionale considerati sono:

- La strategia Energetica Nazionale (SEN);
- Programma Operativo Nazionale (PON);
- Piano di Azione Nazionale per le Fonti Rinnovabili (PAN);
- Piano d'azione italiano per l'efficienza energetica (PAEE);
- Piano Nazionale integrato per l'energia e il clima (PNIEC);
- Piano Nazionale di Ripresa e resilienza (PNRR).


È stata inoltre valutata la conformità dell'intervento alle disposizioni del:


- D.M. 10/09/2010 allegato 3 "Linee guida per l'autorizzazione degli impianti alimentati da fonti rinnovabili";
- D.L. n.17 del 1° marzo 2022 "Misure urgenti per il contenimento dei costi dell'energia elettrica e del gas naturale, per lo sviluppo delle energie rinnovabili e per il rilancio delle politiche industriali";
- D.lgs. n.199 del 8/11/2021, "Attuazione della direttiva (UE) 2018/2001 del Parlamento europeo e del Consiglio, dell'11 dicembre 2018, sulla promozione dell'uso dell'energia da fonti rinnovabili";

e in particolare alle modificazioni apportate dal nuovo D.L n.17 maggio 2022 n.50 "Misure urgenti in materia di politiche energetiche nazionali, produttività delle imprese e attrazione degli investimenti, nonché in materia di politiche sociali e di crisi ucraina" all'art. 20 al comma <<c-quater>>).

I piani di carattere Regionale e sovra regionale considerati sono:

- Piano Paesaggistico Territoriale Regionale (P.P.T.R.);
- Piano per l'Assetto Idrogeologico (PAI);
- Piano di Tutela delle Acque (P.T.A.);
- Piano regionale Attività Estrattive (P.R.A.E.);
- Piano regionale di qualità dell'aria (P.R.Q.A.);
- Piano Faunistico e Venatorio (P.F.V.)
- Rete Natura 2000;
- Piano Regionale dei Parchi e delle Riserve;
- Piano Regionale di Previsione, Prevenzione e Lotta Attiva contro gli incendi boschivi.


<p>Progettazione: Arato Srl Via Diaz, 74 74023 - Grottaglie (TA)</p> 	<p>Titolo elaborato STUDIO DI IMPATTO AMBIENTALE - QUADRO PROGRAMMATICO</p>	
<p>Codice elaborato: VTY95R4_01_SIA</p>	<p>Pag. 18 di 108</p>	


<p>Costruzione ed esercizio di un impianto agrivoltaico avente potenza installata pari a 34,575 MWp, potenza in immissione pari a 32,813 MVA con relativo collegamento alla rete elettrica, sito nel Comune di Troia (FG) - Impianto "FESTA"</p> <p>Proponente: Vespera Development 06 S.r.l. – a company of Vespera Energy S.r.l.</p>	
--	---

I piani di carattere locale (Provinciale e Comunale) considerati sono:

- Piani Territoriali di Coordinamento Provinciale (P.T.C.P.) di Foggia;
- Piano Urbanistico Comunale (P.U.G.) del Comune di Troia e relativi Regolamenti Comunali;

Occorre sottolineare che le prescrizioni e/o indicazioni contenute negli strumenti di pianificazione e nella normativa di settore, analizzate nel presente Quadro di Riferimento Programmatico, sono state valutate in modo da verificare la rispondenza alle stesse da parte degli interventi in progetto, compresa la definizione delle opere di mitigazione per la tutela dell'ambiente e della salute pubblica.

<p>Progettazione: Arato Srl Via Diaz, 74 74023 - Grottaglie (TA)</p> 	<p>Titolo elaborato STUDIO DI IMPATTO AMBIENTALE - QUADRO PROGRAMMATICO</p>
<p>Codice elaborato: VTY95R4_01_SIA</p>	<p>Pag. 19 di 108</p>

<p>Costruzione ed esercizio di un impianto agrivoltaico avente potenza installata pari a 34,575 MWp, potenza in immissione pari a 32,813 MVA con relativo collegamento alla rete elettrica, sito nel Comune di Troia (FG) - Impianto "FESTA"</p> <p>Proponente: Vespera Development 06 S.r.l. – a company of Vespera Energy S.r.l.</p>	
--	---

6 VALUTAZIONE DI IMPATTO AMBIENTALE

6.1 Valutazione Di Impatto Ambientale e Direttive Comunitarie

La VIA ha avuto origine negli Stati Uniti nel 1969 con il National Environment Policy Act, anticipando di quasi 10 anni il principio fondatore del concetto di «sviluppo sostenibile» definito come «uno sviluppo che soddisfi le nostre esigenze odierne senza privare le generazioni future della possibilità di soddisfare le proprie».

In Europa la procedura VIA è stata introdotta dalla Direttiva Comunitaria 85/337/CEE del 27 giugno 1985 che rappresenta uno strumento fondamentale di politica ambientale, relativa alla valutazione dell'impatto ambientale di determinati progetti pubblici e privati.

Tale Direttiva ha anticipato molti e importanti cambiamenti avvenuti all'interno dell'Unione Europea, in primis l'Atto Unico Europeo del 1986 che insieme al trattato di Maastricht del 1992, ha introdotto i più importanti principi della politica ambientale europea rendendoli un tema centrale delle politiche comunitarie in tutti i settori.

La procedura VIA è strutturata sul principio dell'azione preventiva, in base al quale la migliore politica ambientale consiste nel prevenire gli effetti negativi legati alla realizzazione dei progetti piuttosto che combatterne i successivi impatti.

La struttura della procedura viene concepita per dare informazioni sulle conseguenze ambientali di un'azione prima che la decisione venga adottata, per cui si definisce nella sua evoluzione come uno strumento che cerca di introdurre a monte della progettazione un nuovo approccio che possa influenzare il processo decisionale negli ambienti imprenditoriali e politici, nonché come una procedura che possa guidare il processo stesso in maniera partecipata con la popolazione dei territori interessati.

La VIA nasce come strumento per individuare, descrivere e valutare gli effetti diretti ed indiretti di un progetto sulla salute umana, sulle componenti ambientali quali la fauna, la flora, il suolo, le acque superficiali e sotterranee, l'aria, il clima, il paesaggio, il patrimonio culturale e sull'interazione fra questi fattori e componenti.

I principali obiettivi della VIA sono la protezione della salute umana, il mantenimento delle specie e la conservazione della capacità di riproduzione degli ecosistemi in quanto risorsa essenziale per la vita.

L'art. 3 della predetta Direttiva 85/337/CEE precisa che "la valutazione di impatto ambientale individua, descrive e prevede in modo appropriato per ciascun caso particolare e conformemente agli articoli da 4 a 11" della direttiva stessa, gli effetti diretti ed indiretti di un progetto sui seguenti fattori:

- l'uomo, la fauna e la flora;
- il suolo, l'acqua, l'aria, il clima e il paesaggio;
- i fattori di cui ai due punti precedenti, considerati nella loro interazione;
- i beni materiali ed il patrimonio culturale.


La direttiva prevede due classi di opere e due tipi di procedure:

- quelle dell'Allegato I, che "debbono essere per principio sottoposti ad una valutazione sistematica";
- quelli dell'Allegato II, che "non hanno necessariamente ripercussioni di rilievo sull'ambiente", e quindi, vengono "sottoposti ad una valutazione qualora gli stati membri ritengano che le loro caratteristiche lo esigano".

Il disegno della direttiva è chiaro: essa vuole che prima di avviare la realizzazione di opere che possano determinare un impatto ambientale rilevante si proceda:

- ad una valutazione di tale impatto;

<p>Progettazione: Arato Srl Via Diaz, 74 74023 - Grottaglie (TA)</p> 	<p>Titolo elaborato STUDIO DI IMPATTO AMBIENTALE - QUADRO PROGRAMMATICO</p>
<p>Codice elaborato: VTY95R4_01_SIA</p>	<p>Pag. 20 di 108</p>

<p>Costruzione ed esercizio di un impianto agrivoltaico avente potenza installata pari a 34,575 MWp, potenza in immissione pari a 32,813 MVA con relativo collegamento alla rete elettrica, sito nel Comune di Troia (FG) - Impianto "FESTA"</p> <p>Proponente: Vespera Development 06 S.r.l. – a company of Vespera Energy S.r.l.</p>	
--	---

- alla presa in considerazione di tale valutazione da parte dell'autorità pubblica che deciderà sull'autorizzazione o meno alla realizzazione dell'opera;
- alla possibilità di esprimersi del pubblico interessato, che va quindi debitamente informato.

In seguito sono state emanate:

- la direttiva 96/61/CE che ha introdotto il concetto di prevenzione e riduzione integrata dell'inquinamento proveniente da attività industriali per di conseguire un livello adeguato di protezione dell'ambiente nel suo complesso e la procedura di Autorizzazione Integrata Ambientale;
- la direttiva 97/11/CE che ha ampliato la portata della VIA con l'introduzione nel suo Allegato I di nuove tipologie di progetti da sottoporre a VIA e ne ha rafforzato la base procedurale garantendo nuove disposizioni in materia di selezione con nuovi criteri per i progetti da sottoporre a VIA, insieme ai requisiti minimi in materia di informazione.

Il 26 maggio 2003 al Parlamento Europeo è stata approvata la Direttiva 2003/35/CE che inserisce la definizione di "pubblico" e "pubblico interessato" modificata nel 2011 dalla Direttiva 2011/92/UE ulteriormente modificata ed integrata nel 2014 con l'approvazione della Direttiva 2014/52/UE. Lo scopo principale delle modifiche recate dalla direttiva 2014/52/UE è rafforzare la qualità della procedura di impatto ambientale, allineare tale procedura ai principi della regolamentazione intelligente (smart regulation) e rafforzare la coerenza e le sinergie con altre normative e politiche dell'Unione, come anche con le strategie e le politiche definite dagli Stati membri in settori di competenza statale (considerando 3).

Le principali novità riguardano:


- la possibilità di fissare soglie o criteri per stabilire in quali casi non è necessario che i progetti siano oggetto di una valutazione di impatto ambientale;
- l'obbligo per il committente di fornire informazioni sulle caratteristiche del progetto e sui suoi probabili effetti negativi significativi sull'ambiente, tenendo conto dei risultati disponibili di altre valutazioni effettuate in base a normative europee diverse dalla direttiva 2014/52/UE;
- la separazione funzionale tra autorità competente e committente, per evitare i conflitti d'interesse;
- le sanzioni che devono essere effettive, proporzionate e dissuasive;
- le informazioni ambientali che devono essere tempestive e disponibili anche in formato elettronico.


Particolare rilievo assume inoltre la nuova definizione di "valutazione di impatto ambientale", intesa come processo che comprende: la preparazione del rapporto di valutazione ambientale, da parte del committente, lo svolgimento delle consultazioni con il pubblico, le autorità locali e/o quelle degli Stati membri transfrontalieri, l'esame del rapporto di valutazione ambientale e delle informazioni fornite dal committente o dalle Autorità consultate e la conclusione dell'Autorità competente, accompagnata dalla relativa decisione debitamente motivata.

6.2 Valutazione Di Impatto Ambientale Nazionale

La VIA è stata recepita in Italia con la Legge n. 349 dell'8 luglio 1986, legge che ha di fatto istituito il Ministero dell'ambiente e della tutela del territorio e del mare (MATTM) e le norme in materia di danno ambientale. Il testo prevedeva la competenza statale presso il MATTM della gestione della procedura di VIA e della pronuncia sulla compatibilità ambientale, oltre che a disciplinare sinteticamente la procedura stessa.

Successivamente, il D.P.C.M. n. 377 del 10 agosto 1988 regolamentava le pronunce di compatibilità ambientale di cui alla precedente Legge n. 349/1986, individuando come oggetto della valutazione i «progetti di massima» delle opere sottoposte a VIA a livello nazionale e recependo le indicazioni della Direttiva 85/337/CEE relative alla stesura dello Studio di Impatto Ambientale (SIA).

<p>Progettazione: Arato Srl Via Diaz, 74 74023 - Grottaglie (TA)</p> 	<p>Titolo elaborato STUDIO DI IMPATTO AMBIENTALE - QUADRO PROGRAMMATICO</p>
<p>Codice elaborato: VTY95R4_01_SIA</p>	<p>Pag. 21 di 108</p>

<p>Costruzione ed esercizio di un impianto agrivoltaico avente potenza installata pari a 34,575 MWp, potenza in immissione pari a 32,813 MVA con relativo collegamento alla rete elettrica, sito nel Comune di Troia (FG) - Impianto "FESTA"</p> <p>Proponente: Vespera Development 06 S.r.l. – a company of Vespera Energy S.r.l.</p>	
--	---

A seguito di quanto previsto dall'articolo 3 del predetto Decreto, fu emanato il D.P.C.M. 27 dicembre 1988 contenente le Norme Tecniche per la redazione degli Studi di Impatto Ambientale e la formulazione del relativo giudizio di compatibilità ambientale.

Le Norme Tecniche del 1988 definivano per tutte le categorie di opere i contenuti degli Studi di Impatto Ambientale e la loro articolazione, la documentazione relativa, l'attività istruttoria ed i criteri per la formulazione del giudizio di compatibilità ambientale sul progetto proposto.

Il D.P.C.M. 27 dicembre 1988 è stato poi abrogato a seguito dell'emanazione della direttiva 2014/52/UE, recepita in Italia con il D.Lgs. n. 104/2017 come vedremo in dettaglio in seguito.

Nel 1994 venne emanata la Legge quadro in materia di Lavori Pubblici, la n. 109, che riformava la normativa allora vigente in Italia definendo tre livelli di progettazione caratterizzati da diverso grado approfondimento tecnico, ovvero: Progetto preliminare, Progetto definitivo, Progetto esecutivo.

Relativamente agli aspetti ambientali venne stabilito che fosse assoggettato alla procedura VIA il Progetto definitivo.

Successivamente il D.P.R. 12 aprile 1996 emanato dopo i primi anni di applicazione della VIA, costituiva l'atto di indirizzo e coordinamento per le Regioni in merito ai criteri per l'applicazione della procedura di VIA per i progetti inclusi nell'Allegato II della Direttiva 85/337/CEE.

Il predetto Decreto nasceva dalla necessità di dare completa attuazione alla Direttiva Europea e ne ribadiva gli obiettivi originari, presentando nell'Allegato A le opere da sottoporre a VIA in ambito regionale, nell'Allegato B le opere da sottoporre a VIA per progetti che ricadevano anche parzialmente all'interno di aree naturali protette.


In seguito alla delega conferita al Governo dalla Legge n. 308 del 2004 per il riordino, il coordinamento e l'integrazione della legislazione in materia ambientale, venne emanato il D.Lgs. 3 aprile 2006, n. I 52 e ss.mm.ii., il cosiddetto «Testo Unico Ambientale» che intraprendeva la riorganizzazione della legislazione italiana in materia ambientale e cercava di superare tutte le dissonanze con le Direttive europee pertinenti.

L'entrata in vigore del "Codice dell'Ambiente" (D.Lgs n.152 del 3 aprile 2006), concernente disposizioni in materia di Valutazione di Impatto Ambientale, VAS, difesa del suolo, lotta alla desertificazione, tutela delle acque e della qualità dell'aria, gestione dei rifiuti ha sostanzialmente riordinato tutta la normativa in campo ambientale definendo un quadro normativo coerente e omogeneo, anche rispetto alle normative europee in vigore. In particolare in materia di VIA, il testo unico, con le varie modifiche introdotte, ha sempre meglio specificato la differenza tra gli interventi da assoggettare a procedura di VIA Statale e Regionale (dal D.Lgs 4/2018).

Ulteriori modifiche vengono apportate in merito alle soglie dei progetti da sottoporre a procedura di assoggettabilità a VIA, introdotte con DM 30/03/2015 sono state emanate "Linee guida per la verifica di assoggettabilità a valutazione di impatto ambientale dei progetti di competenza delle regioni e province autonome". In fine le modifiche più rilevanti al D.Lgs.152/06 sono state introdotte dal Decreto Legislativo 16/06/2017, n. 104 emanato al fine di adeguare la normativa nazionale alla Direttiva n. 2014/52/UE. Le principali modifiche introdotte possono essere così sintetizzate:

- nei procedimenti di verifica di assoggettabilità alla VIA, cosiddetto «screening», è stato eliminato l'obbligo per il proponente di presentare gli elaborati progettuali, ovvero, il progetto preliminare o lo studio di fattibilità. Il proponente dovrà infatti presentare solo lo studio preliminare ambientale come espressamente indicato dalla normativa europea;
- nell'ambito delle procedure di VIA il proponente può presentare elaborati progettuali con un livello informativo e di dettaglio equivalente a quello del «progetto di fattibilità», come definito dall'articolo 23, comma 6, del D.Lgs. n. 50/2016 o comunque con un livello tale da consentire la compiuta valutazione degli impatti ambientali; al fine di condividere la definizione del livello di dettaglio degli elaborati progettuali necessari allo svolgimento della procedura VIA, il proponente può aprire una fase di confronto con l'autorità competente in qualsiasi momento;

<p>Progettazione: Arato Srl Via Diaz, 74 74023 - Grottaglie (TA)</p> 	<p>Titolo elaborato STUDIO DI IMPATTO AMBIENTALE - QUADRO PROGRAMMATICO</p>
<p>Codice elaborato: VTY95R4_01_SIA</p>	<p>Pag. 22 di 108</p>

<p>Costruzione ed esercizio di un impianto agrivoltaico avente potenza installata pari a 34,575 MWp, potenza in immissione pari a 32,813 MVA con relativo collegamento alla rete elettrica, sito nel Comune di Troia (FG) - Impianto "FESTA"</p> <p>Proponente: Vespera Development 06 S.r.l. – a company of Vespera Energy S.r.l.</p>	
--	---

- introduzione di una fase di «pre-screening»: per le modifiche o l'estensione di opere esi-stenti, il proponente può infatti richiedere all'autorità competente una valutazione preliminare del progetto per individuare entro 30 giorni l'eventuale procedura da avviare;
- abrogazione del D.P.C.M. 27 dicembre 1988, recante le norme tecniche per la redazione degli studi di impatto ambientale e sua sostituzione con il nuovo Allegato VII alla Parte Seconda del D.Lgs. n. 152 del 2006 e ss.mm.ii.;
- riorganizzazione della Commissione VIA per migliorarne la performance e assicurarne l'integrale copertura dei relativi costi a valere esclusivamente sugli oneri istruttori versati dai proponenti ai sensi dell'articolo 33 del D.Lgs. n. 152/2006 e ss.mm.ii .
- accentramento a livello statale delle procedure di VIA per i progetti relativi a infrastrutture e impianti energetici in ragione della loro rilevanza per l'economia nazionale. Sono previste poche eccezioni per i progetti di esclusivo interesse locale;
- digitalizzazione delle informazioni sui progetti sottoposti a procedure VIA ed eliminazione degli obblighi di pubblicazione sui mezzi di stampa, sostituite dalla pubblicazione sui siti web istituzionali delle autorità coinvolte nei procedimenti;
- per i progetti di competenza statale è infine introdotta la facoltà per il proponente di richiedere in alternativa al provvedimento di VIA ordinario, il rilascio di un «provvedimento unico ambientale» che coordini e sostituisca tutti i titoli abilitativi o autorizzativi riconducibili ai fattori ambientali (art. 27). Il provvedimento unico ambientale diventa invece obbligatorio per le procedure VIA in ambito regionale (art. 27-bis).

Fondamentalmente sono state introdotte nuove norme al fine di rendere efficienti le procedure di verifica di assoggettabilità e di Valutazione, in oltre viene meglio disciplinato il ruolo del Ministero dei beni e delle attività culturali e del turismo nel procedimento di VIA.

Oggetto della valutazione è la compatibilità dei possibili impatti diretti, cumulativi e sinergici, con le caratteristiche dell'ambiente, e la verifica che i progetti rappresentino, tra le diverse possibili alternative, quella capace di evitare in massima misura gli impatti negativi e di minimizzare e compensare, in termini ambientali, quelli non ulteriormente evitabili. L'attuazione della procedura di V.I.A. mira dunque a:

- proteggere e migliorare la qualità della vita e la salute pubblica,
- mantenere integra la capacità riproduttiva degli ecosistemi e delle risorse,
- salvaguardare la biodiversità,
- promuovere l'uso di risorse rinnovabili,
- garantire l'uso plurimo delle risorse.


6.2.1 Valutazione Di Impatto Ambientale per impianti fotovoltaici

La norma di riferimento in Italia, riguardante la V.I.A., è la L. 22 Febbraio 1994 n.146 (Legge Comunitaria 1993) che recepisce la Direttiva 85/337/CEE concernente la valutazione dell'impatto ambientale di determinati progetti pubblici e privati (successivamente modificata ed integrata dalla Direttiva 97/11/CE del Consiglio del 3 marzo 1997).

La normativa statale demandava alla Regione il compito di regolare in maniera più dettagliata ed esaustiva la procedura di V.I.A. e i doveri, diritti e compiti dei vari soggetti che dovevano o potevano essere coinvolti in questo procedimento. Ogni Regione quindi disciplinava, nei limiti e secondo i principi della normativa nazionale, la procedura di valutazione di impatto ambientale relativa a impianti da fonti rinnovabili da realizzarsi sul proprio territorio.

Le ultime modifiche importanti in tema di V.I.A sono state introdotte dal D.L. 77/2021 semplificazioni, pubblicato in legge dalla L. n. 29 luglio 2021, n. 108 (G.U. n. 81 del 30 luglio 2021), anche comunemente detto Decreto Semplificazioni

<p>Progettazione: Arato Srl Via Diaz, 74 74023 - Grottaglie (TA)</p> 	<p>Titolo elaborato STUDIO DI IMPATTO AMBIENTALE - QUADRO PROGRAMMATICO</p>	
<p>Codice elaborato: VTY95R4_01_SIA</p>	<p>Pag. 23 di 108</p>	

<p>Costruzione ed esercizio di un impianto agrivoltaico avente potenza installata pari a 34,575 MWp, potenza in immissione pari a 32,813 MVA con relativo collegamento alla rete elettrica, sito nel Comune di Troia (FG) - Impianto "FESTA"</p> <p>Proponente: Vespera Development 06 S.r.l. – a company of Vespera Energy S.r.l.</p>	
--	---

bis, introducendo disposizioni in materia di Governance per il PNRR e disposizioni in tema accelerazione e snellimento delle procedure e di rafforzamento della capacità amministrativa.


Nello specifico nella Parte II "Disposizioni Di Accelerazione E Snellimento Delle Procedure E Di Rafforzamento Della Capacità Amministrativa", al Titolo I "Transizione Ecologica E accelerazione Del Procedimento Ambientale E Paesaggistico", Capo I "Valutazione Di Impatto Ambientale Di Competenza Statale" vengono definite le seguenti disposizioni:

- In tema di valutazione di impatto ambientale (VIA), il decreto introduce una commissione tecnica VIA che si occuperà dello svolgimento delle procedure di valutazione ambientale per le opere del PNRR e del PNIEC. composta da 40 persone nominate con decreto del ministro della Transizione ecologica.

Ai sensi dell'art. 17 <<Per lo svolgimento delle procedure di valutazione ambientale di competenza statale dei progetti compresi nel Piano nazionale di ripresa e resilienza (PNRR), di quelli finanziati a valere sul fondo complementare nonché dei progetti attuativi del Piano nazionale integrato per l'energia e il clima, individuati nell'allegato I-bis al presente decreto, è istituita la Commissione Tecnica PNRR-PNIEC, posta alle dipendenze funzionali del Ministero della transizione ecologica, e formata da un numero massimo di quaranta unità, in possesso di diploma di laurea o laurea magistrale, con almeno cinque anni di esperienza professionale e con competenze adeguate alla valutazione tecnica, ambientale e paesaggistica dei predetti progetti, individuato tra il personale di ruolo delle amministrazioni statali e regionali, del Consiglio nazionale delle ricerche (CNR), del Sistema nazionale a rete per la protezione dell'ambiente di cui alla legge 28 giugno 2016, n. 132, dell'Agenzia nazionale per le nuove tecnologie, l'energia e lo sviluppo economico sostenibile (ENEA) e dell'Istituto superiore di sanità (ISS)[...] Per lo svolgimento delle istruttorie tecniche la Commissione si avvale, tramite appositi protocolli d'intesa, del Sistema nazionale a rete per la protezione dell'ambiente a norma della legge 28 giugno 2016, n. 132, e degli altri enti pubblici di ricerca. Per i procedimenti per i quali sia riconosciuto da specifiche disposizioni o intese un concorrente interesse regionale, all'attività istruttoria partecipa con diritto di voto un esperto designato dalle Regioni e dalle Province autonome interessate, individuato tra i soggetti in possesso di adeguata professionalità ed esperienza nel settore della valutazione dell'impatto ambientale e del diritto ambientale>>.

- Sono individuate come infrastrutture **strategiche per la realizzazione del PNRR e del PNIEC** (art. 18): tutte le opere, gli impianti e le infrastrutture, inclusi nel PNRR e al raggiungimento degli obiettivi fissati dal PNIEC, necessari alla realizzazione dei progetti strategici per la transizione energetica del Paese.

Ai sensi dell'art. 18 <<Le opere, gli impianti e le infrastrutture necessarie alla realizzazione dei progetti strategici per la transizione energetica del Paese inclusi nel Piano nazionale di ripresa e resilienza (PNRR) e al raggiungimento degli obiettivi fissati dal Piano nazionale integrato per l'energia e il clima (PNIEC), predisposto in attuazione del Regolamento (UE) 2018/1999, come individuati nell'Allegato I-bis , e le opere ad essi connesse costituiscono interventi di pubblica utilità, indifferibili e urgenti>>.

<p>Progettazione: Arato Srl Via Diaz, 74 74023 - Grottaglie (TA)</p> 	<p>Titolo elaborato STUDIO DI IMPATTO AMBIENTALE - QUADRO PROGRAMMATICO</p>
<p>Codice elaborato: VTY95R4_01_SIA</p>	<p>Pag. 24 di 108</p>

Costruzione ed esercizio di un impianto agrivoltaico avente potenza installata pari a 34,575 MWp, potenza in immissione pari a 32,813 MVA con relativo collegamento alla rete elettrica, sito nel Comune di Troia (FG) - Impianto "FESTA"



Proponente: Vespera Development 06 S.r.l. – a company of Vespera Energy S.r.l.

“Allegati alla Parte Seconda

ALLEGATO I-bis

- Opere, impianti e infrastrutture necessarie al raggiungimento degli obiettivi fissati dal Piano Nazionale Integrato Energia e Clima (PNIEC), predisposto in attuazione del Regolamento (UE) 2018/1999.

1 Dimensione della decarbonizzazione

1.1 Infrastrutture per il phase out della generazione elettrica alimentata a carbone

- 1.1.1 Riconversione e/o dismissione delle centrali alimentate a carbone;
- 1.1.2 Nuovi impianti termoelettrici alimentati attraverso gas naturale per le esigenze di nuova potenza programmabile, con prevalente funzione di adeguatezza, regolazione e riserva connessi alle esigenze del sistema elettrico derivanti dalla chiusura delle centrali alimentate a carbone
- 1.1.3 Infrastrutture di reloading, trasporto via nave, stoccaggio e rigassificazione necessarie a consentire il phase out dalla generazione a carbone e la decarbonizzazione delle industrie in Sardegna.

1.2 Nuovi impianti per la produzione di energia e vettori energetici da fonti rinnovabili, residui e rifiuti, nonché ammodernamento, integrali ricostruzioni, riconversione e incremento della capacità esistente, relativamente a:

- 1.2.1 Generazione di energia elettrica: impianti idroelettrici, geotermici, eolici e fotovoltaici (in terraferma e in mare), solari a concentrazione, produzione di energia dal mare e produzione di bioenergia da biomasse solide, bioliquidi, biogas, residui e rifiuti;
 - 1.2.2 Generazione di energia termica: impianti geotermici, solare termico e a concentrazione, produzione di energia da biomasse solide, bioliquidi, biogas, biometano, residui e rifiuti;
 - 1.2.3 Produzione di carburanti sostenibili: biocarburanti e biocarburanti avanzati, biometano e biometano avanzato (compreso l'upgrading del biogas e la produzione di BioLNG da biometano), syngas, carburanti rinnovabili non biologici (idrogeno, e-fuels), carburanti da carbonio riciclato (recycled carbon fuels).
- In tema di semplificazioni, viene introdotta una nuova disciplina della valutazione di impatto ambientale e disposizioni speciali per gli interventi PNRR-PNIEC al fine di diminuire i tempi di attesa per tutti i procedimenti VIA. Per i progetti PNRR e PNIEC la Commissione dovrà esprimersi entro il termine di centotrenta giorni dalla data di pubblicazione della documentazione (art. 20).

Ai sensi dell'art. 20 << Per i progetti di cui all'articolo 8, comma 2 -bis , la Commissione di cui al medesimo comma 2 -bis si esprime entro il termine di trenta giorni dalla conclusione della fase di consultazione di cui all'articolo 24 e comunque entro il termine di centotrenta giorni dalla data di pubblicazione della documentazione di cui all'articolo 23 predisponendo lo schema di provvedimento di VIA. Nei successivi trenta giorni, il direttore generale del Ministero della transizione ecologica adotta il provvedimento di VIA, previa acquisizione del concerto del competente direttore generale del Ministero della cultura entro il termine di venti giorni [...] 2 -ter. Nei casi in cui i termini per la conclusione del procedimento di cui al comma 2 -bis , primo e secondo periodo, non siano rispettati è rimborsato al proponente il cinquanta per cento dei diritti di istruttoria>>.

- Presso il Ministero della cultura verrà istituita una commissione di Soprintendenza speciale per svolgere le funzioni di tutela dei beni culturali e paesaggistici nei casi in cui tali beni siano interessati dagli interventi previsti dal PNRR sottoposti a VIA (Art. 29).

Progettazione:

Arato Srl


Via Diaz, 74

74023 - Grottaglie (TA)



Titolo elaborato

STUDIO DI IMPATTO AMBIENTALE - QUADRO
PROGRAMMATICO


<p>Costruzione ed esercizio di un impianto agrivoltaico avente potenza installata pari a 34,575 MWp, potenza in immissione pari a 32,813 MVA con relativo collegamento alla rete elettrica, sito nel Comune di Troia (FG) - Impianto "FESTA"</p> <p>Proponente: Vespera Development 06 S.r.l. – a company of Vespera Energy S.r.l.</p>	
--	---


Ai sensi dell'art. 29: <<Al fine di assicurare la più efficace e tempestiva attuazione degli interventi del PNRR, presso il Ministero della cultura è istituita la Soprintendenza speciale per il PNRR [...] La Soprintendenza speciale svolge le funzioni di tutela dei beni culturali e paesaggistici nei casi in cui tali beni siano interessati dagli interventi previsti dal PNRR sottoposti a VIA in sede statale oppure rientrano nella competenza territoriale di almeno due uffici periferici del Ministero. La Soprintendenza speciale opera anche avvalendosi, per l'attività istruttoria, delle Soprintendenze archeologia, belle arti e paesaggio. In caso di necessità e per assicurare la tempestiva attuazione del PNRR, la Soprintendenza speciale può esercitare, con riguardo a ulteriori interventi strategici del PNRR, i poteri di avocazione e sostituzione nei confronti delle Soprintendenze archeologia, belle arti e paesaggio>>.

- All'art. 31, il decreto disciplina una semplificazione per gli impianti di accumulo e fotovoltaici prevedendo l'esonero della redazione della VIA. Il testo prevede di applicare la procedura abilitativa semplificata per la realizzazione di impianti fotovoltaici fino a 10 MW, connessi alla rete elettrica di media tensione e localizzati in area a destinazione industriale, produttiva o commerciale.
<<Con la L. n. 29 luglio 2021, n. 108 sono sottoposti alla procedura di screening di VIA e VIA di competenza statale i progetti rispettivamente di cui all'Allegato II-bis e II alla Parte II del D.Lgs. 152/2006. Nello specifico data l'istituzione della Commissione VIA "PNRR-PNIEC" per la semplificazione dei procedimenti di valutazione ambientale di progetti la cui realizzazione si ponga alla base dell'attuazione del PNRR e del raggiungimento degli obiettivi del PNIEC, il comma 6 modifica espressamente l'Allegato 2, alla Parte seconda, del decreto legislativo n. 152 del 2006, includendo tra gli interventi di competenza statale anche gli impianti fotovoltaici per la produzione di energia elettrica con potenza complessiva superiore a 10 MW>>.

Ulteriori aggiornamenti in termini di VIA e di semplificazione del procedimento di autorizzazione degli impianti alimentati da fonti rinnovabili sono:

- il DL n. 80 del 9 giugno 2021, "Misure urgenti per il rafforzamento della capacità amministrativa delle pubbliche amministrazioni funzionale all'attuazione del Piano nazionale di ripresa e resilienza (PNRR) e per l'efficienza della giustizia" all'Art. 17-undecies (Regime transitorio in materia di VIA) stabilisce:
<<1. L'articolo 8, comma 2-bis, del decreto legislativo 3 aprile 2006, n. 152, come da ultimo modificato dal decreto-legge 31 maggio 2021, n. 77, e dal comma 2 del presente articolo, si applica alle istanze presentate a partire dal 31 luglio 2021. L'articolo 31, comma 6, del decreto-legge 31 maggio 2021, n. 77, che trasferisce alla competenza statale i progetti relativi agli impianti fotovoltaici per la produzione di energia elettrica con potenza complessiva superiore a 10 MW, di cui all'allegato II alla parte seconda, paragrafo 2), ultimo punto, del decreto legislativo 3 aprile 2006, n. 152, si applica alle istanze presentate a partire dal 31 luglio 2021. ((I progetti di impianti fotovoltaici con potenza superiore a 10 MW, per i quali le istanze siano state presentate alla regione competente prima del 31 luglio 2021, rimangono in capo alle medesime regioni anche nel caso in cui, nel corso del procedimento di valutazione regionale, il progetto subisca modifiche sostanziali))>>.
- DL n. 50 del 17 maggio 2022, "Misure urgenti in materia di politiche energetiche nazionali, produttività delle imprese e attrazione degli investimenti, nonché in materia di politiche sociali e di crisi ucraina" all'Art. 7 (Semplificazione dei procedimenti di autorizzazione di impianti di produzione di energia elettrica alimentati da fonti rinnovabili).
<< 1. Nei procedimenti di autorizzazione di impianti di produzione di energia elettrica alimentati da fonti rinnovabili di cui all'articolo 12 del decreto legislativo 29 dicembre 2003, n. 387, qualora il progetto sia sottoposto a valutazione di impatto ambientale di competenza statale, le eventuali deliberazioni del Consiglio dei ministri adottate ai sensi dell'articolo 5, comma 2, lettera c-bis), della legge 23 agosto 1988, n. 400, sostituiscono ad ogni effetto il provvedimento di VIA e alle stesse si applicano i commi 3, 4 e 5 dell'articolo 25 del decreto legislativo 3 aprile 2006, n. 152.
2. Le deliberazioni di cui al comma 1, nonché quelle adottate dal Consiglio dei ministri ai sensi dell'articolo 14-quinquies, comma 6, della legge 7 agosto 1990, n. 241, confluiscono nel procedimento autorizzatorio unico, che è perentoriamente concluso dall'amministrazione competente entro i successivi sessanta giorni. Se la

<p>Progettazione: Arato Srl Via Diaz, 74 74023 - Grottaglie (TA)</p> 	<p>Titolo elaborato STUDIO DI IMPATTO AMBIENTALE - QUADRO PROGRAMMATICO</p>	
<p>Codice elaborato: VTY95R4_01_SIA</p>	<p>Pag. 26 di 108</p>	

<p>Costruzione ed esercizio di un impianto agrivoltaico avente potenza installata pari a 34,575 MWp, potenza in immissione pari a 32,813 MVA con relativo collegamento alla rete elettrica, sito nel Comune di Troia (FG) - Impianto "FESTA"</p> <p>Proponente: Vespera Development 06 S.r.l. – a company of Vespera Energy S.r.l.</p>	
--	---

decisione del Consiglio dei ministri si esprime per il rilascio del provvedimento di VIA, decorso inutilmente il prescritto termine di sessanta giorni, l'autorizzazione si intende rilasciata.


3. Alle riunioni del Consiglio dei ministri convocate per l'adozione delle deliberazioni di cui al comma 2 possono essere invitati, senza diritto di voto, i Presidenti delle regioni e delle province autonome interessate, che esprimono definitivamente la posizione dell'amministrazione di riferimento e delle amministrazioni non statali che abbiano partecipato al procedimento autorizzatorio>>.


Il progetto riguarda la costruzione e l'esercizio di un impianto agrivoltaico avente potenza installata pari a 34,575 MWp nel Comune di Troia in Provincia di Foggia.

Le opere di cui al presente progetto riguardano:

- la costruzione dell'impianto agrivoltaico su strutture fisse;
- la realizzazione della dorsale di collegamento in MT dal campo alla stazione utente;
- la costruzione della stazione utente, per la trasformazione 30/150kV;
- la realizzazione del collegamento in AT al futuro ampliamento della Stazione Elettrica di trasformazione RTN a 150/380 kV denominata "Troia".

Per la categoria di opera descritta la normativa prevede l'attivazione della V.I.A di competenza statale.

<p>Progettazione: Arato Srl Via Diaz, 74 74023 - Grottaglie (TA)</p> 	<p>Titolo elaborato STUDIO DI IMPATTO AMBIENTALE - QUADRO PROGRAMMATICO</p>
<p>Codice elaborato: VTY95R4_01_SIA</p>	<p>Pag. 27 di 108</p>

<p>Costruzione ed esercizio di un impianto agrivoltaico avente potenza installata pari a 34,575 MWp, potenza in immissione pari a 32,813 MVA con relativo collegamento alla rete elettrica, sito nel Comune di Troia (FG) - Impianto "FESTA"</p> <p>Proponente: Vespera Development 06 S.r.l. – a company of Vespera Energy S.r.l.</p>	
--	---

7 POLITICA ENERGETICA EUROPEA

A livello Europeo, si è assistito ad una crescita tangibile di interesse nei confronti del settore energetico che ha portato l'energia, ed il suo rapporto con l'ambiente, ad essere uno dei capisaldi.

L'energia è stato uno dei primi settori disciplinati a livello europeo, attraverso i due trattati istituiti della CECA (Parigi, 18 aprile 1951) e dell'EURATOM (Roma, 25 marzo 1957). Il primo, provvedeva ad instaurare un mercato comune del carbone di tipo concorrenziale, basato sull'abolizione delle barriere doganali tra gli Stati membri, sulla libera circolazione dei prodotti carbosiderurgici e sul divieto di aiuti di Stato; il secondo, poneva le basi per la creazione di un mercato comune delle materie prime e delle attrezzature necessarie alla produzione di energia atomica.

Tuttavia, il trattato istitutivo della Comunità Economica Europea, siglato anch'esso a Roma il 25 marzo 1957, non attribuiva alcuna competenza in materia energetica alle istituzioni comunitarie.

Un primo impulso alla politica unitaria in campo energetico si riceve nel 1973, in seguito alla prima crisi petrolifera. La mancanza, però, di specifiche competenze in materia energetica comportava l'assenza di un potere diretto d'intervento in capo alla Comunità Europea, che pertanto si poteva limitare ad una semplice attività di coordinamento.

Nella prima metà degli anni Novanta si assiste ad una iniziale cristallizzazione dei poteri della comunità in ambito energetico nonché ad una forte integrazione tra politica energetica e politica ambientale. Con il Trattato di Maastricht del 1992 sull'Unione Europea, l'art. 3 del TCE veniva modificato e per la prima volta veniva previsto che la Comunità potesse adottare "misure in materia di energia" come oggetto di azione comunitaria, senza che, tuttavia, venisse attribuita una specifica competenza alle Istituzioni.

Il dibattito sulle competenze energetiche da attribuire all'Unione viene poi ripreso in seno al progetto sulla Costituzione Europea – progetto redatto nel 2003 dalla Convenzione Europea e definitivamente abbandonato nel 2009 – il quale prevedeva l'apposito inserimento dell'Energia tra le materie in cui l'Unione poteva avere autorità.

Dopo diversi tentativi, il passo decisivo nell'attribuzione di autorità all'Unione in campo energetico è stato compiuto con il Trattato di Lisbona del 13 dicembre 2007, entrato in vigore il 1° dicembre 2009. Il Trattato di Lisbona rappresenta un considerevole strumento per l'UE in campo energetico, poiché formalizza i principi della politica dell'Unione europea nel settore dell'energia "in uno spirito di solidarietà tra Stati membri" e "tenendo conto dell'esigenza di preservare e migliorare l'ambiente" (Art. 194 Trattato sul Funzionamento dell'Unione europea - TFUE) promuovendo la sicurezza dell'approvvigionamento, oltre che l'incremento dell'utilizzo di risorse sostenibili e competitive.


Con riferimento ai cambiamenti climatici, già dagli anni '80, l'ONU definendo il clima "bene comune dell'umanità" ha posto l'accento sulla necessità di controllare le emissioni di gas ad effetto serra, con una azione globale. Circa il 70% delle emissioni climalteranti è legato ai combustibili fossili che


contribuiscono ancora per oltre l'80% del mix energetico globale. Per questo, prevenire gli effetti più dannosi dei cambiamenti climatici significa in buona parte adottare modelli di consumo dell'energia più efficienti e passare a fonti energetiche a minor contenuto di carbonio.

La Convenzione quadro delle Nazioni Unite sui cambiamenti climatici (UNFCCC, 1992) è lo strumento di cui la Comunità internazionale si è dotata per affrontare a livello globale i cambiamenti climatici ed il Protocollo di Kyoto ne ha rappresentato il primo strumento attuativo. Concordato nel 1997 ed entrato in vigore nel 2005, il Protocollo prevede il controllo di sei gas climalteranti: anidride carbonica (CO₂), metano (CH₄), ossido di azoto (N₂O), idrofluorocarburi (HFC), perfluorocarburi (PFC) ed esafluoruro di zolfo (SF₆).

Nel tempo però la geografia emissiva globale ha subito rilevanti trasformazioni testimoniando il superamento del Protocollo di Kyoto. Ecco perché, il 13 dicembre 2015, a Parigi, la Comunità internazionale ha concluso un accordo universale e legalmente vincolante per il clima rompendo la "tradizionale e rigida" distinzione tra Paesi di storica industrializzazione e Paesi in via di sviluppo.

Il Quadro regolatorio europeo in materia di energia e clima al 2030 è in evoluzione. La Commissione europea ha adottato un pacchetto di proposte per rendere le politiche dell'UE in materia di ambiente, energia, uso del suolo, trasporti e fiscalità idonee a ridurre le emissioni nette di gas a effetto serra di almeno il 55% entro il 2030 rispetto ai livelli del 1990. Tale

<p>Progettazione: Arato Srl Via Diaz, 74 74023 - Grottaglie (TA)</p> 	<p>Titolo elaborato STUDIO DI IMPATTO AMBIENTALE - QUADRO PROGRAMMATICO</p>	
<p>Codice elaborato: VTY95R4_01_SIA</p>	<p>Pag. 28 di 108</p>	

<p>Costruzione ed esercizio di un impianto agrivoltaico avente potenza installata pari a 34,575 MWp, potenza in immissione pari a 32,813 MVA con relativo collegamento alla rete elettrica, sito nel Comune di Troia (FG) - Impianto "FESTA"</p> <p>Proponente: Vespera Development 06 S.r.l. – a company of Vespera Energy S.r.l.</p>	
--	---

obiettivo è previsto dalla legge europea sul clima (Regolamento 2021/1119/UE) ed è a sua volta funzionale a trasformare l'UE in un'economia competitiva e contestualmente efficiente sotto il profilo delle risorse, che nel 2050 non genererà emissioni nette di gas a effetto serra, come indicato dal Green Deal europeo. Vi è uno stretto legame tra il raggiungimento dei nuovi obiettivi climatici e di transizione energetica e la realizzazione del Piano europeo di ripresa e resilienza. Per il finanziamento del Green deal sono state messe a disposizione specifiche risorse all'interno di "Next Generation EU" (NGEU). In particolare, almeno il 37 per cento delle risorse finanziati attraverso il Dispositivo per la ripresa e la resilienza deve essere dedicato a sostenere, nei PNRR degli Stati membri, gli obiettivi climatici. Tutti gli investimenti e le riforme devono rispettare il principio del "non arrecare danni significativi" all'ambiente. In tale contesto, gli obiettivi di sviluppo delle fonti rinnovabili e alternative e di efficienza energetica rivestono un ruolo centrale. Nell'ambito di NGEU, vi sono anche le risorse del Fondo speciale per una transizione giusta, finalizzato a sostenere la transizione equilibrata di quei territori degli Stati membri, individuati - dopo una interlocuzione con le Istituzioni europee - a più alta intensità di emissioni di CO2 e con il più elevato numero di occupati nel settore dei combustibili fossili. A livello nazionale, il Piano per la transizione ecologica (PTE), sul quale l'VIII Commissione ambiente della Camera ha espresso parere favorevole con osservazioni il 15 dicembre 2021, fornisce un quadro delle politiche ambientali ed energetiche integrato con gli obiettivi già delineati nel Piano nazionale di ripresa e resilienza (PNRR).

Nei successivi paragrafi vengono sintetizzati, con riferimento alla natura del progetto in parola, i principali documenti afferenti alla strategia energetica dell'Unione Europea.

7.1 Protocollo di Kyoto

Il Protocollo di Kyoto, che fa seguito alla convenzione quadro delle Nazioni Unite sui cambiamenti climatici (UNFCCC), è uno dei più importanti strumenti giuridici internazionali volti a combattere i cambiamenti climatici. È il primo accordo internazionale che contiene gli impegni dei paesi industrializzati a ridurre le emissioni di alcuni gas ad effetto serra, responsabili del riscaldamento del pianeta. È stato adottato a Kyoto, Giappone, l'11 dicembre 1997 ed è entrato in vigore il 16 febbraio 2005. La caratteristica principale del Protocollo di Kyoto è che stabilisce obiettivi vincolanti e quantificati di limitazione e riduzione dei gas ad effetto serra per i paesi aderenti (le *Parti*) ovvero 37 paesi industrializzati e la Comunità Europea. I paesi industrializzati (presenti nell'allegato I della UNFCCC), riconosciuti come principali responsabili dei livelli di gas ad effetto serra presenti in atmosfera, si impegnavano a ridurre le loro emissioni di gas ad effetto serra, nel periodo 2008-2012, di almeno l'8 % rispetto ai livelli del 1990. Il Protocollo, in particolare, individua le seguenti azioni da realizzarsi da parte dei paesi industrializzati:

- incentivazione all'aumento dell'efficienza energetica in tutti i settori;
- sviluppo delle fonti rinnovabili per la produzione di energia e delle tecnologie innovative per la riduzione delle emissioni;
- incremento delle superfici forestali per permettere la diminuzione della CO2 atmosferica;
- promozione dell'agricoltura sostenibile;
- limitazione e riduzione delle emissioni di metano dalle discariche di rifiuti e dagli altri settori energetici;
- misure fiscali appropriate per disincentivare le emissioni di gas serra.


7.2 Libro Verde

Il "libro verde per le fonti rinnovabili di energia ed il risparmio energetico" si propone di contribuire alla definizione di obiettivi e strategie per la riduzione dei fenomeni di inquinamento ambientale nel territorio regionale, in ossequio agli impegni assunti, in primo luogo dall'Unione Europea, in occasione della conferenza mondiale sui cambiamenti climatici, tenutasi a Kyoto nel dicembre del 1997.

I cambiamenti climatici indotti dalle emissioni di gas a "effetto serra" hanno suggerito l'elaborazione di strategie mirate da parte dell'Unione Europea che impegnano i paesi membri e le loro articolazioni territoriali. Il libro verde offre spunti e proposte concreti che possono essere recepiti nella programmazione energetica regionale, con l'obiettivo di promuovere lo sviluppo e la diffusione delle fonti rinnovabili, il risparmio energetico e l'uso ottimale delle varie forme di energia.

Il perseguimento di questo obiettivo offre una grande opportunità per avviare politiche regionali di sviluppo socio-economico sostenibile, che producano positivi riflessi sui livelli occupazionali e garantiscano la crescita e la competitività

<p>Progettazione: Arato Srl Via Diaz, 74 74023 - Grottaglie (TA)</p> 	<p>Titolo elaborato STUDIO DI IMPATTO AMBIENTALE - QUADRO PROGRAMMATICO</p>
<p>Codice elaborato: VTY95R4_01_SIA</p>	<p>Pag. 29 di 108</p>

<p>Costruzione ed esercizio di un impianto agrivoltaico avente potenza installata pari a 34,575 MWp, potenza in immissione pari a 32,813 MVA con relativo collegamento alla rete elettrica, sito nel Comune di Troia (FG) - Impianto "FESTA"</p> <p>Proponente: Vespera Development 06 S.r.l. – a company of Vespera Energy S.r.l.</p>	
--	---

dell'industria nazionale del settore e di nuova imprenditoria locale, con particolare riferimento alla piccola e media impresa, con ampie possibilità in termini di indotto e di valorizzazione delle risorse locali.

L'importanza della valorizzazione e degli interventi di ottimizzazione del sistema energetico è stata ribadita da fonti normative comunitarie e nazionali e dal Patto generale per l'energia e l'Ambiente firmato a Roma nel Novembre 1998.

La necessità di perseguire gli obiettivi sopra indicati è ulteriormente sostanziata da specifiche norme comunitarie e nazionali le quali prevedono l'incentivazione agli investimenti nel settore delle fonti energetiche rinnovabili da parte delle Regioni, attraverso contributi in conto capitale provenienti da fonti comunitari (FESR e FEOGA), da fondi nazionali (carbon-tax) e attraverso fondi regionali (1% accise sulla benzina-D. Lgs 112/98. Le recenti normative di settore (direttiva 96/92 UE – D.Lgs. N°79 in data 16.03.1999) hanno disposto la liberalizzazione del mercato dell'energia elettrica, con nuove opportunità in termini di concorrenza e di sviluppo per consorzi, distretti industriali, aziende municipali e speciali così come definite dalla L.142/90, allargando il campo strategico per l'attuazione delle politiche energetiche.

7.3 Libro Bianco

Il Libro bianco fa seguito ai dibattiti suscitati dal Libro verde presentato dalla Commissione nel novembre 1996. Le fonti energetiche rinnovabili possono contribuire a ridurre la dipendenza dalle importazioni di energia e migliorare la sicurezza dell'approvvigionamento. Sono anche prevedibili effetti positivi in termini di emissioni di CO2 e di occupazione.

Il contributo delle fonti energetiche rinnovabili al consumo interno globale di energia dell'Unione è del 6%. L'obiettivo fissato dall'Unione è di raddoppiare questa quota entro il 2010.

L'obiettivo globale fissato per l'Unione richiede un notevole impegno da parte degli Stati membri che devono incoraggiare l'aumento delle fonti energetiche rinnovabili secondo il loro proprio potenziale. La definizione di obiettivi in ciascuno Stato membro potrebbe incentivare gli sforzi verso:


- un maggior sfruttamento del potenziale disponibile;
- un migliore contributo alla riduzione delle emissioni di CO2;
- una diminuzione della dipendenza energetica;
- lo sviluppo dell'industria nazionale;
- la creazione di posti di lavoro.

Sono necessari investimenti notevoli, valutati a 95 miliardi di ECU per il periodo 1997-2010 per conseguire l'obiettivo globale. Si prevedono benefici economici notevoli grazie ad un maggiore ricorso alle fonti energetiche rinnovabili. Si profilano in particolare sbocchi importanti per l'esportazione dovuti alla capacità dell'Unione europea di fornire attrezzature nonché servizi tecnici e finanziari. Sono anche previsti:

- la creazione da 500 a 900 000 posti di lavoro;
- un risparmio annuo di spese di combustibile di 3 miliardi di ECU a partire dal 2010;
- una riduzione delle importazioni di combustibile del 17,4%;
- una riduzione delle emissioni di CO2 di 402 milioni di tonnellate/anno nel 2010.

Le fonti energetiche rinnovabili hanno registrato scarsi progressi tra il 1997 e il 2000, salvo per alcuni settori e per alcuni paesi, nei quali lo sviluppo è stato spettacolare. Nel 1995 la quota di fonti rinnovabili nel consumo interno totale lordo dell'UE ammontava a 5,4%. Nel 1998 la quota è passata al 5,9%. Tra il 1997 e il 1998 si è tuttavia registrato un aumento del 5,4% della produzione di elettricità a partire da fonti rinnovabili, riconducibile essenzialmente all'energia idroelettrica e all'energia eolica. Malgrado gli sforzi da compiere siano ancora notevoli, sia a livello comunitario che nazionale, per realizzare gli obiettivi del Libro bianco, la Commissione ritiene che l'obiettivo principale, seppur ambizioso, sia tuttora realizzabile. Va rilevato che la continua crescita del consumo interno lordo di energia nella Comunità rende ancor più arduo realizzare il suddetto obiettivo. Inoltre, dopo la pubblicazione del Libro bianco, la firma del protocollo di Kyoto pone ulteriormente l'accento sull'importanza delle fonti energetiche rinnovabili.

<p>Progettazione: Arato Srl Via Diaz, 74 74023 - Grottaglie (TA)</p> 	<p>Titolo elaborato STUDIO DI IMPATTO AMBIENTALE - QUADRO PROGRAMMATICO</p>
<p>Codice elaborato: VTY95R4_01_SIA</p>	<p>Pag. 30 di 108</p>

<p>Costruzione ed esercizio di un impianto agrivoltaico avente potenza installata pari a 34,575 MWp, potenza in immissione pari a 32,813 MVA con relativo collegamento alla rete elettrica, sito nel Comune di Troia (FG) - Impianto "FESTA"</p> <p>Proponente: Vespera Development 06 S.r.l. – a company of Vespera Energy S.r.l.</p>	
--	---

7.4 Obiettivi di Johannesburg

Il vertice delle Nazioni Unite sullo sviluppo sostenibile, tenutosi a Johannesburg nell'agosto e nel settembre 2002 ha affrontato il tema delle energie rinnovabili; le nazioni partecipanti hanno sottoscritto un protocollo di intesa che comunque non prevede né impegni quantitativi, né tantomeno scadenze. Il piano di attuazione adottato nella notte del 3 settembre è composto da 10 capitoli e da 148 paragrafi. Sono indicati di seguito i principali obiettivi contenuti del Piano per quanto riguarda le fonti di energia:

- aumento significativo della quota di produzione di energia elettrica da fonti rinnovabili e
- promozione delle tecnologie a basso impatto ambientale;
- progressiva eliminazione dei sussidi ai combustibili fossili che hanno effetti negativi sull'ambiente;
- monitoraggio e coordinamento delle iniziative per la promozione delle fonti rinnovabili;
- impegno volontario dei paesi dell'Unione Europea, e di altri paesi, per aumentare la quota di energia rinnovabile nella produzione mondiale di energia.

7.5 Pacchetto Clima-Energia

Pacchetto 2020

In generale, dagli anni '90 fino al 2008, la promozione e lo sviluppo delle energie rinnovabili nell'UE sono stati sostenuti da un quadro normativo debole basato su obiettivi indicativi. Il percorso di definizione di una nuova politica energetica vincolante prende avvio nel marzo 2007, quando viene approvato il Piano d'Azione del Consiglio Europeo (2007-2009) per la creazione di una Politica Energetica per l'Europa (PEE).


Il complesso degli obiettivi stabiliti per il 2020 da questo Piano d'Azione è riassunto nella sigla "20-20-20", che indica la volontà dell'UE di raggiungere tre obiettivi principali:

- il 20% della produzione energetica proveniente da fonti rinnovabili;
- il migliorare del 20% dell'efficienza energetica;
- la riduzione del 20% delle emissioni di anidride carbonica.

Pacchetto 2030

Il quadro per le politiche dell'energia e del clima all'orizzonte 2030 è stato presentato dalla Commissione il 22 gennaio 2014. Gli elementi chiave del pacchetto clima energia 2030 stabilito dalla Commissione sono i seguenti:

- un obiettivo di riduzione dei gas a effetto serra vincolante: elemento essenziale della politica comunitaria, stabilisce una riduzione 40% delle emissioni di gas a effetto serra rispetto ai livelli del 1990 da raggiungere con un'azione a livello nazionale. La riduzione annua del massimale delle emissioni dei settori compresi nel sistema ETS dell'UE aumenterebbe passando dall'attuale 1,74% al 2,2% dopo il 2020. Le emissioni dei settori che non rientrano nel sistema ETS dovranno ridursi del 30% al di sotto del livello 2005, con sforzi equamente condivisi tra i Ventotto.
- un obiettivo vincolante sul consumo delle rinnovabili complessivo: sulla base di un approccio più orientato al mercato, l'Ue abbandona i target nazionali per un obiettivo comunitario totale del 27% di energia rinnovabile al 2030. Agli Stati membri sarà pertanto concessa una certa flessibilità sulle modalità con cui trasformare il proprio sistema energetico.
- efficienza energetica - il ruolo dell'efficienza energetica nel quadro 2030 sarà ulteriormente presa in considerazione con una revisione della direttiva sull'efficienza energetica pronta entro la fine dell'anno. La Commissione valuterà la potenziale necessità di modifiche alla norma vigente una volta che la revisione sarà completata.
- nuovi indicatori - la Commissione propone una nuova serie di indicatori chiave per valutare i progressi compiuti nel corso del tempo, come ad esempio il divario di prezzo dell'energia tra l'UE e i principali partner commerciali,

<p>Progettazione: Arato Srl Via Diaz, 74 74023 - Grottaglie (TA)</p> 	<p>Titolo elaborato STUDIO DI IMPATTO AMBIENTALE - QUADRO PROGRAMMATICO</p>	
<p>Codice elaborato: VTY95R4_01_SIA</p>	<p>Pag. 31 di 108</p>	

Costruzione ed esercizio di un impianto agrivoltaico avente potenza installata pari a 34,575 MWp, potenza in immissione pari a 32,813 MVA con relativo collegamento alla rete elettrica, sito nel Comune di Troia (FG) - Impianto "FESTA"



Proponente: Vespera Development 06 S.r.l. – a company of Vespera Energy S.r.l.

la diversificazione dell'approvvigionamento e la fornitura autonoma di fonti energetiche interne, nonché la capacità di collegamento degli Stati membri.

- riforma del sistema ETS dell'UE - la Commissione propone di stabilire una riserva per la stabilità del mercato all'inizio del prossimo periodo di scambio ETS, nel 2021. "La riserva permetterà sia di affrontare l'eccedenza di quote di emissioni che si è costituita negli ultimi anni sia di migliorare la resilienza del sistema agli shock gravi, regolando automaticamente la fornitura di quote da mettere all'asta". Secondo quanto previsto dalla legislazione proposta oggi, la riserva opererebbe interamente secondo regole predefinite che non lascerebbero margini discrezionali alla Commissione o agli Stati membri per la sua attuazione.

7.6 Piano Nazionale integrato per l'energia e il clima (PNIEC)

Il Piano Nazionale Integrato per l'Energia e il Clima 2030 (PNIEC) è lo strumento fondamentale per cambiare la politica energetica e ambientale del nostro Paese verso la decarbonizzazione.

Il Piano si struttura in cinque linee d'intervento, che si svilupperanno in maniera integrata: dalla decarbonizzazione all'efficienza e sicurezza energetica, passando attraverso lo sviluppo del mercato interno dell'energia, della ricerca, dell'innovazione e della competitività.

Il Ministero dello Sviluppo Economico ha pubblicato il 21 gennaio del 2020 il testo Piano Nazionale Integrato per l'Energia e il Clima, predisposto con il Ministero dell'Ambiente e della tutela del territorio e del mare e il Ministero delle Infrastrutture e dei Trasporti, che recepisce le novità contenute nel Decreto Legge sul Clima nonché quelle sugli investimenti per il Green New Deal previste nella Legge di Bilancio 2020.

Il PNIEC è stato inviato alla Commissione europea in attuazione del Regolamento (UE) 2018/1999, completando così il percorso avviato nel dicembre 2018, nel corso del quale il Piano è stato oggetto di un proficuo confronto tra le istituzioni coinvolte, i cittadini e tutti gli stakeholder.

IL PIANO SI STRUTTURA SU 5 LINEE D'INTERVENTO, CHE SI SVILUPPERANNO IN MANIERA INTEGRATA



DECARBONIZZAZIONE



EFFICIENZA



SICUREZZA
ENERGETICA



SVILUPPO DEL MERCATO
INTERNO
DELL'ENERGIA



RICERCA,
INNOVAZIONE
E COMPETITIVITÀ

I principali obiettivi del Piano sono:

Decarbonizzazione (comprese le fonti rinnovabili): un obiettivo, non direttamente conseguente alle previsioni del pacchetto europeo, è l'abbandono del carbone per la produzione elettrica. Il raggiungimento di questo obiettivo presuppone la realizzazione di impianti e infrastrutture sufficienti per sostituire la corrispondente produzione energetica e per mantenere in equilibrio il sistema elettrico. Sul fronte delle fonti rinnovabili, l'obiettivo è stato definito tenendo conto di tre elementi fondamentali:

- fornire un contributo all'obiettivo europeo coerente con le previsioni del regolamento governante;

Progettazione:

Arato Srl


Via Diaz, 74

74023 - Grottaglie (TA)



Titolo elaborato

STUDIO DI IMPATTO AMBIENTALE - QUADRO
PROGRAMMATICO

<p>Costruzione ed esercizio di un impianto agrivoltaico avente potenza installata pari a 34,575 MWp, potenza in immissione pari a 32,813 MVA con relativo collegamento alla rete elettrica, sito nel Comune di Troia (FG) - Impianto "FESTA"</p> <p>Proponente: Vespera Development 06 S.r.l. – a company of Vespera Energy S.r.l.</p>	
--	---

- accrescere la quota dei consumi coperti da fonti rinnovabili nei limiti di quanto possibile, considerando, nel settore elettrico, la natura intermittente delle fonti con maggiore potenziale di sviluppo (eolico e fotovoltaico) e, nei settori termico, i limiti all'uso delle biomasse, conseguenti ai contestuali obiettivi di qualità dell'aria;
- l'esigenza di contenere il consumo di suolo: ciò ha condotto a definire un obiettivo di quota dei consumi totali coperti da fonti rinnovabili pari al 30% al 2030.

Per quanto concerne nello specifico la produzione di energia elettrica da fonte rinnovabile, oltre che la salvaguardia e il potenziamento del parco installato, il Piano prevede una diffusione rilevante sostanzialmente di eolico e fotovoltaico, con un installato medio annuo dal 2019 al 2030 pari, rispettivamente, a circa 3200 MW e circa 3800 MW, a fronte di un installato medio degli ultimi anni complessivamente di 700 MW.

Efficienza energetica: in tale ambito sono definiti diversi obiettivi da raggiungere, tra cui:


- la riduzione, al 2030, del fabbisogno di energia primaria europeo del 32,5%, rispetto alle proiezioni elaborate dalla CE nel 2007 con lo scenario Primes;
- la riduzione, in ciascuno degli anni dal 2021 al 2030, dei consumi finali di energia di un valore pari allo 0,8% dei consumi medi annui del triennio 2016-2018, mediante politiche attive;
- la penetrazione dell'elettricità nei trasporti, mediante diffusione di auto elettriche e ibride.

Sicurezza energetica: il Piano punta a migliorare la sicurezza dell'approvvigionamento, da un lato, incrementando le fonti rinnovabili e l'efficienza energetica e, dall'altro, diversificando le fonti di approvvigionamento, ad esempio con il ricorso al gas naturale anche tramite GNL, avvalendosi di infrastrutture coerenti con lo scenario di decarbonizzazione profonda al 2050.

Mercato interno: il Piano intende garantire maggiore flessibilità del sistema elettrico, ampliando le risorse che potranno fornire i servizi necessari all'equilibrio in tempo reale tra domanda e offerta. Parimenti, le regole del mercato dovranno evolvere in modo da favorire l'integrazione della crescente quota di rinnovabili, ad esempio con un progressivo avvicinamento del termine di negoziazione a quello di consegna fisica dell'elettricità.

Ricerca, innovazione e competitività: in tema di ricerca, il Piano punta a migliorare la capacità del sistema della ricerca di presidiare e sviluppare le tecnologie di prodotto e di processo essenziali per la transizione energetica e a favorire l'introduzione di tecnologie, sistemi e modelli organizzativi e gestionali funzionali alla stessa transizione energetica e alla sicurezza.

In tabella seguente, tratta dal PNIEC, sono illustrati i principali obiettivi al 2030 previsti su energie rinnovabili, efficienza energetica ed emissioni di gas serra e le principali misure previste per il raggiungimento degli Obiettivi di Piano.

<p>Progettazione: Arato Srl Via Diaz, 74 74023 - Grottaglie (TA)</p> 	<p>Titolo elaborato STUDIO DI IMPATTO AMBIENTALE - QUADRO PROGRAMMATICO</p>
<p>Codice elaborato: VTY95R4_01_SIA</p>	<p>Pag. 33 di 108</p>

Costruzione ed esercizio di un impianto agrivoltaico avente potenza installata pari a 34,575 MWp, potenza in immissione pari a 32,813 MVA con relativo collegamento alla rete elettrica, sito nel Comune di Troia (FG) - Impianto "FESTA"



Proponente: Vespera Development 06 S.r.l. – a company of Vespera Energy S.r.l.

	Obiettivi 2020		Obiettivi 2030	
	UE	ITALIA	UE	ITALIA (PNI EC)
Energie rinnovabili (FER)				
Quota di energia da FER nei Consumi Finali Lordi di energia	20%	17%	32%	30%
Quota di energia da FER nei Consumi Finali Lordi di energia nei trasporti	10%	10%	14%	22%
Quota di energia da FER nei Consumi Finali Lordi per riscaldamento e raffrescamento			+1,3% annuo (indicativo)	+1,3% annuo (indicativo)
Efficienza energetica				
Riduzione dei consumi di energia primaria rispetto allo scenario PRIMES 2007	-20%	-24%	-32,5% (indicativo)	-43% (indicativo)
Risparmi consumi finali tramite regimi obbligatori efficienza energetica	-1,5% annuo (senza trasp.)	-1,5% annuo (senza trasp.)	-0,8% annuo (con trasporti)	-0,8% annuo (con trasporti)
Emissioni gas serra				
Riduzione dei GHG vs 2005 per tutti gli impianti vincolati dalla normativa ETS	-21%		-43%	
Riduzione dei GHG vs 2005 per tutti i settori non ETS	-10%	-13%	-30%	-33%
Riduzione complessiva dei gas a effetto serra rispetto ai livelli del 1990	-20%		-40%	
Interconnettività elettrica				
Livello di interconnettività elettrica	10%	8%	15%	10% ¹
Capacità di interconnessione elettrica (MW)		9.285		14.375

Tabella 1: - Principali obiettivi su energia e clima dell'UE e dell'Italia al 2020 e al 2030

Per raggiungere gli obiettivi sopra riportati, verranno attuate le misure previste nella tabella sottostante.

Progettazione:

Arato Srl
Via Diaz, 74
74023 - Grottaglie (TA)



Titolo elaborato

STUDIO DI IMPATTO AMBIENTALE - QUADRO PROGRAMMATICO

Costruzione ed esercizio di un impianto agrivoltaico avente potenza installata pari a 34,575 MWp, potenza in immissione pari a 32,813 MVA con relativo collegamento alla rete elettrica, sito nel Comune di Troia (FG) - Impianto "FESTA"



Proponente: Vespera Development 06 S.r.l. – a company of Vespera Energy S.r.l.

	Esenzione oneri autoconsumo per piccoli impianti	Regolatorio	FER tot : 30%; FER-E : 55%	GHG noETS: -33%
	Promozione dei PPA per grandi impianti a fonte rinnovabile	Regolatorio	FER tot : 30%; FER-E : 55%	GHG ETS: -43%; GHG noETS: -33%
	Incentivazione dei grandi impianti a fonte rinnovabile mediante procedure competitive per le tecnologie più mature (FER-1)	Economico	FER tot : 30%; FER-E : 55%	GHG ETS: -43%; GHG noETS: -33%
	Supporto a grandi impianti da fonte rinnovabile con tecnologie innovative e lontane dalla competitività (FER-2)	Economico	FER tot : 30%; FER-E : 55%	GHG ETS: -43%; GHG noETS: -33%
	Aggregazione di piccoli impianti per l'accesso all'incentivazione	Regolatorio	FER tot : 30%; FER-E : 55%	
FER elettriche	Concertazione con enti territoriali per l'individuazione di aree idonee	Regolatorio	FER tot : 30%; FER-E : 55%	
	Semplificazione di autorizzazioni e procedure per il revamping/repowering e riconversioni di impianti esistenti	Regolatorio	FER tot : 30%; FER-E : 55%	
	Promozione di azioni per l'ottimizzazione della produzione degli impianti esistenti	Informazione	FER tot : 30%; FER-E : 55%	
	Supporto all'installazione di sistemi di accumulo distribuito	Economico	FER tot : 30%; FER-E : 55%	
	Semplificazione delle autorizzazioni per autoconsumatori e comunità a energia rinnovabile	Regolatorio	FER tot : 30%; FER-E : 55%	GHG noETS: -33%
	Revisione della normativa per l'assegnazione delle concessioni idroelettriche	Regolatorio	FER tot : 30%; FER-E : 55%	

Tabella 2: Principali misure previste per il raggiungimento degli obiettivi del PNIEC

In relazione al PNIEC il progetto in esame presenta elementi di totale coerenza con gli obiettivi e gli indirizzi generali previsti dal Piano, legati all'obiettivo di Decarbonizzazione e per cui gli impianti alimentati da fonti rinnovabili, come l'impianto proposto, costituiscono uno strumento fondamentale per raggiungerlo.


7.7 Accordo di Parigi


L'accordo di Parigi (COP21) nel dicembre 2015 è il culmine di anni di sforzi da parte della comunità internazionale per giungere a un accordo multilaterale universale sul cambiamento climatico. Si tratta, in particolare, del primo accordo universale e giuridicamente vincolante sui cambiamenti climatici. L'UE ha formalmente ratificato l'accordo il 5 ottobre 2016, consentendo in tal modo la sua entrata in vigore il 4 novembre 2016. Affinché l'accordo entrasse in vigore, almeno 55 paesi che rappresentano almeno il 55% delle emissioni globali hanno dovuto depositare i loro strumenti di ratifica. Principali elementi del nuovo accordo di Parigi:

- obiettivo a lungo termine: i governi hanno convenuto di mantenere l'aumento della temperatura media globale ben al di sotto di 2°C in più rispetto ai livelli preindustriali e di proseguire gli sforzi per limitarlo a 1,5°C
- contributi: prima e durante la conferenza di Parigi i paesi hanno presentato piani d'azione nazionali globali in materia di clima finalizzati a ridurre le rispettive emissioni
- ambizione: i governi hanno deciso di comunicare ogni cinque anni i propri contributi per fissare obiettivi più ambiziosi
- trasparenza: hanno accettato inoltre di comunicare - l'un l'altro e al pubblico - i risultati raggiunti nell'attuazione dei rispettivi obiettivi al fine di garantire trasparenza e controllo
- solidarietà: l'UE e gli altri paesi sviluppati continueranno a fornire finanziamenti per il clima ai paesi in via di sviluppo per aiutarli sia a ridurre le emissioni che a diventare più resilienti agli effetti dei cambiamenti climatici

7.8 Pacchetto "Unione dell'Energia"

La Commissione Europea, dando seguito alla richiesta del Consiglio Europeo del giugno 2014 contenuta nell' "Agenda strategica per l'Unione in una fase di cambiamento" (confermata dai Capi di Stato e di Governo dell'Unione nel dicembre 2014) ha presentato il 25 febbraio 2015 un Pacchetto di proposte relative alle principali azioni da intraprendere per la creazione dell'Unione dell'Energia.

Progettazione: Arato Srl Via Diaz, 74 74023 - Grottaglie (TA) 	Titolo elaborato STUDIO DI IMPATTO AMBIENTALE - QUADRO PROGRAMMATICO
Codice elaborato: VTY95R4_01_SIA	Pag. 35 di 108

<p>Costruzione ed esercizio di un impianto agrivoltaico avente potenza installata pari a 34,575 MWp, potenza in immissione pari a 32,813 MVA con relativo collegamento alla rete elettrica, sito nel Comune di Troia (FG) - Impianto "FESTA"</p> <p>Proponente: Vespera Development 06 S.r.l. – a company of Vespera Energy S.r.l.</p>	
--	---

Nella visione della Commissione, l'Unione Energetica rappresenta lo strumento di lungo periodo per risolvere alcuni dei maggiori problemi legati alla competitività globale dell'industria europea, in particolare quelli legati ai costi dell'energia elettrica (che in Europa sono il doppio rispetto a quelli dei Stati Uniti e il 20% superiori a quelli della Cina).

Il Pacchetto, che definisce la strategia a lungo termine dell'Unione Europea e le misure normative di accompagnamento, è comunemente denominato Energy Union e si compone di tre documenti:

- la Comunicazione sull'Unione Energetica "Una strategia quadro per una Unione Energetica resiliente con una politica sul cambiamento climatico proiettata al futuro" (COM (2015) 80 final – Energy Union Package - A Framework Strategy for a Resilient Energy Union with a Forward-Looking Climate Change Policy)
- la Comunicazione sull'obiettivo di interconnessione della rete elettrica: "Raggiungere l'obiettivo del 10% di interconnessioni: rendere la rete elettrica europea pronta per il 2020" (COM(2015) 82 final - Energy Union Package - Achieving the 10% electricity interconnection target - Making Europe's electricity grid fit for 2020)
- la Comunicazione sul negoziato internazionale sui cambiamenti climatici che si terrà a Parigi nel mese di dicembre del 2015: "Il Protocollo di Parigi – un piano generale per affrontare i cambiamenti climatici dopo il 2020" (COM(2015) 81 final - Energy Union Package - The Paris Protocol – A blueprint for tackling global climate change beyond 2020)

COM (2015) 80 - Strategia Quadro per un'Unione dell'Energia Resiliente

La strategia quadro della Commissione per l'Unione dell'Energia si basa sui tre obiettivi consolidati della politica energetica dell'UE, ovvero la sicurezza dell'approvvigionamento, la sostenibilità e la competitività. La strategia è stata strutturata su cinque settori strettamente collegati:


- sicurezza energetica,
- solidarietà
- fiducia.


L'obiettivo è rendere l'Unione Europea meno vulnerabile alle crisi esterne di approvvigionamento energetico e ridurre la dipendenza da determinati combustibili, fornitori e rotte di approvvigionamento. Le misure proposte mirano a garantire la diversificazione dell'approvvigionamento incoraggiare gli Stati membri e il settore dell'energia a collaborare per assicurare la sicurezza dell'approvvigionamento e aumentare la trasparenza delle forniture di gas. Mercato interno dell'energia. L'obiettivo è dare nuovo slancio al completamento di tale mercato. Le priorità comprendono il miglioramento delle interconnessioni energetiche, la piena attuazione e applicazione della normativa vigente nel settore dell'energia, il rafforzamento della cooperazione tra gli Stati membri nella definizione delle politiche energetiche e l'agevolazione della scelta dei fornitori da parte dei cittadini. Efficienza energetica come mezzo per moderare la domanda di energia. L'UE dovrebbe prodigarsi per conseguire l'obiettivo, fissato dal Consiglio europeo nell'ottobre 2014, di un miglioramento dell'efficienza energetica pari almeno al 27% entro il 2030.

COM (2015) 82 – Raggiungere l'Obiettivo del 10% di Interconnessione Elettrica

Questa comunicazione esamina le modalità per raggiungere l'obiettivo del 10% per le interconnessioni elettriche entro il 2020, un traguardo sostenuto dal Consiglio europeo dell'ottobre 2014. Essa si concentra in particolare sui seguenti elementi:

- miglioramento della situazione nei 12 Stati membri con un livello di interconnessione inferiore al 10% (Irlanda, Italia, Romania, Portogallo, Estonia, Lettonia, Lituania, Regno Unito, Spagna, Polonia, Cipro e Malta);
- progetti previsti nell'ambito del regolamento RTE-E (Reti Trans europee dell'Energia) e il meccanismo per collegare l'Europa (CEF, Connecting Europe Facility), che contribuiranno al conseguimento dell'obiettivo di interconnessione;
- strumenti finanziari disponibili e modi in cui possono essere pienamente utilizzati per sostenere i progetti di interconnessione elettrica;

<p>Progettazione: Arato Srl Via Diaz, 74 74023 - Grottaglie (TA)</p> 	<p>Titolo elaborato STUDIO DI IMPATTO AMBIENTALE - QUADRO PROGRAMMATICO</p>
<p>Codice elaborato: VTY95R4_01_SIA</p>	<p>Pag. 36 di 108</p>

<p>Costruzione ed esercizio di un impianto agrivoltaico avente potenza installata pari a 34,575 MWp, potenza in immissione pari a 32,813 MVA con relativo collegamento alla rete elettrica, sito nel Comune di Troia (FG) - Impianto "FESTA"</p> <p>Proponente: Vespera Development 06 S.r.l. – a company of Vespera Energy S.r.l.</p>	
--	---

- modalità di rafforzamento della cooperazione regionale.

Inoltre, il 16 febbraio 2016, facendo seguito all'adozione da parte dei leader mondiali del nuovo accordo globale e universale tenutosi Parigi nel dicembre 2015 sul cambiamento climatico, la Commissione ha presentato un nuovo pacchetto di misure per la sicurezza energetica (sicurezza dell'approvvigionamento di gas, accordi intergovernativi nel settore energetico, strategia per il gas naturale liquefatto (GNL) e lo stoccaggio del gas, strategia in materia di riscaldamento e raffreddamento), per dotare l'UE degli strumenti per affrontare la transizione energetica globale, al fine di fronteggiare possibili interruzioni dell'approvvigionamento energetico. In sostanza, difatti, l'accordo di Parigi contiene quattro impegni per i 196 stati che lo hanno sottoscritto:

- mantenere l'aumento di temperatura inferiore ai 2 gradi, e compiere sforzi per mantenerlo entro 1,5 gradi;
- smettere di incrementare le emissioni di gas serra il prima possibile e raggiungere nella seconda parte del secolo il momento in cui la produzione di nuovi gas serra sarà sufficientemente bassa da essere assorbita naturalmente;
- controllare i progressi compiuti ogni cinque anni, tramite nuove Conferenze;
- versare 100 miliardi di dollari ogni anno ai paesi più poveri per aiutarli a sviluppare fonti di energia meno inquinanti.

COM (2015) 81 - Protocollo di Parigi, Lotta ai Cambiamenti Climatici Mondiali dopo il 2020


La comunicazione illustra la visione dell'UE per il nuovo accordo globale sui cambiamenti climatici (il protocollo di Parigi), che è stato adottato il 12 dicembre 2015, al termine della Conferenza di Parigi sui cambiamenti climatici. In particolare, essa formalizza l'obiettivo di ridurre del 40% le emissioni di gas a effetto serra entro il 2030, convenuto durante il Consiglio Europeo dell'ottobre 2014, come obiettivo per le emissioni proposto dall'UE per il protocollo di Parigi. Inoltre, la comunicazione:


- illustra gli obiettivi che il protocollo di Parigi dovrebbe puntare a realizzare, tra cui la riduzione delle emissioni, lo sviluppo sostenibile e gli investimenti nello sviluppo a basse emissioni e resiliente ai cambiamenti climatici;
- evidenzia l'esigenza di un processo di riesame e rafforzamento degli impegni assunti nell'ambito del protocollo di Parigi;
- sottolinea l'importanza di regole precise in materia di monitoraggio, rendicontazione, verifica e contabilizzazione per tutte le parti del protocollo di Parigi;
- descrive nel dettaglio le modalità con cui promuovere l'attuazione e la cooperazione, quali la mobilitazione di fondi pubblici e privati e il sostegno allo sviluppo e all'impiego di tecnologie nel settore del clima;
- sottolinea l'esigenza di incidere sui cambiamenti climatici tramite altre politiche, quali le politiche di ricerca e sviluppo.

7.9 La Direttiva RED II (UE) 2018/2001

La Direttiva (UE) 2018/2001 del Parlamento Europeo e del Consiglio dell'11 dicembre 2018 sulla promozione dell'uso dell'energia da fonti rinnovabili dispone che gli Stati membri provvedono collettivamente a far sì che, nel 2030, la quota di energia da fonti rinnovabili nel consumo finale lordo di energia dell'Unione sia almeno pari al 32% (articolo 1 e articolo 3, par. 1) e la quota di energia da fonti rinnovabili nei trasporti sia almeno pari al 14% del consumo finale in tale settore (articolo 25, par. 1).

Ai sensi dell'articolo 194, paragrafo 1, del trattato sul funzionamento dell'Unione europea (TFUE), la promozione delle forme di energia da fonti rinnovabili rappresenta uno degli obiettivi della politica energetica dell'Unione. Tale obiettivo è perseguito dalla presente direttiva. Il maggiore ricorso all'energia da fonti rinnovabili o all'energia rinnovabile costituisce una parte importante del pacchetto di misure necessarie per ridurre le emissioni di gas a effetto serra e per rispettare gli impegni dell'Unione nel quadro dell'accordo di Parigi del 2015 sui cambiamenti climatici, a seguito della 21a Conferenza delle parti della Convenzione quadro delle Nazioni Unite sui cambiamenti climatici («accordo di Parigi»), e il quadro per le politiche dell'energia e del clima all'orizzonte 2030, compreso l'obiettivo vincolante dell'Unione di ridurre le emissioni di almeno il 40 % rispetto ai livelli del 1990 entro il 2030. L'obiettivo vincolante in materia di energie rinnovabili a livello

<p>Progettazione: Arato Srl Via Diaz, 74 74023 - Grottaglie (TA)</p> 	<p>Titolo elaborato STUDIO DI IMPATTO AMBIENTALE - QUADRO PROGRAMMATICO</p>
<p>Codice elaborato: VTY95R4_01_SIA</p>	<p>Pag. 37 di 108</p>

<p>Costruzione ed esercizio di un impianto agrivoltaico avente potenza installata pari a 34,575 MWp, potenza in immissione pari a 32,813 MVA con relativo collegamento alla rete elettrica, sito nel Comune di Troia (FG) - Impianto "FESTA"</p> <p>Proponente: Vespera Development 06 S.r.l. – a company of Vespera Energy S.r.l.</p>	
--	---

dell'Unione per il 2030 e i contributi degli Stati membri a tale obiettivo, comprese le quote di riferimento in relazione ai rispettivi obiettivi nazionali generali per il 2020, figurano tra gli elementi di importanza fondamentale per la politica energetica e ambientale dell'Unione. Altri elementi sono contenuti nel quadro della presente direttiva, ad esempio per lo sviluppo di sistemi di riscaldamento e di raffrescamento da energie rinnovabili e per lo sviluppo di carburanti per il trasporto da fonti energetiche rinnovabili.

Gli Stati membri devono, ciascuno, fissare i contributi nazionali per conseguire collettivamente l'obiettivo vincolante UE 2030 nell'ambito dei loro Piani nazionali integrati per l'energia e il clima-PNIEC (articolo 3, par. 1).

Tale previsione ha contenuto auto-applicativo (articolo 37) ed è stata già adempiuta, posto che – in applicazione del processo di governance dell'energia definito nel Regolamento (UE) 2018/1999 – il PNIEC nazionale per il periodo programmatico 2021-2030 è stato già stato predisposto, a seguito di interlocuzione con la Commissione UE, e notificato nella sua versione definitiva alla Commissione stessa.

All'interno del Piano sono quindi contenuti – tra gli altri - gli obiettivi 2030 per l'Italia in materia di consumo di energie rinnovabili. Nel dettaglio, il PNIEC si prefigge:

- una percentuale di energia da FER nei Consumi Finali Lordi di energia pari al 30%;
- una quota di energia da FER nei Consumi Finali Lordi di energia nei trasporti del 22%, obiettivo più alto del target UE (14%). Si consideri che tale obiettivo consiste in un obbligo che gli Stati membri devono imporre in capo ai fornitori di carburante per assicurare che entro il 2030 la quota di energia da FER fornita sia almeno il 14 % del consumo finale di energia nel settore dei trasporti (articolo 25, par. 1).

Funzionali al raggiungimento degli obiettivi 2030, sono le norme – contenute nella Direttiva stessa – che forniscono agli Stati membri i principi e i criteri per disciplinare (articolo 1):

- il sostegno finanziario all'energia elettrica da fonti rinnovabili (articoli 4-6 e 13);
- l'autoconsumo dell'energia elettrica prodotta da tali fonti (articoli 21 e 22);
- l'uso di energia da FER nel settore del riscaldamento e raffrescamento e nel settore dei trasporti (articoli 23-24 e 25-28);
- la cooperazione tra gli Stati membri e tra gli Stati membri e i paesi terzi su progetti per la produzione di energia elettrica da fonti rinnovabili (9-12 e 14);
- le garanzie di origine dell'energia da FER (articolo 19), le procedure amministrative improntate a garantire un favor per la produzione da FER e l'informazione e la formazione sulle FER (articoli 15-18).


La Direttiva fissa altresì criteri di sostenibilità e di riduzione delle emissioni di gas a effetto serra per i biocarburanti, i bioliquidi e i combustibili da biomassa (articoli 29-31).

Strumentale alla nuova disciplina è il quadro definitorio (contenuto nell'articolo 2), integrato – rispetto alla Direttiva 2009/28/UE – in base alle novità introdotte. Si segnala, in proposito, che anche la più dettagliata definizione di energia rinnovabile quale l'energia proveniente da fonti rinnovabili non fossili, vale a dire energia eolica, solare (solare termico e fotovoltaico) e geotermica, energia dell'ambiente, energia mareomotrice, del moto ondoso e altre forme di energia marina, energia idraulica, biomassa, gas di discarica, gas residuati dai processi di depurazione e biogas.

Gli Stati membri sono stati obbligati a recepire nel diritto nazionale la direttiva entro il 30 giugno 2021. La direttiva è entrata in vigore a partire dal 1° luglio 2021 (articolo 36). A decorrere da tale data è stata abrogata la precedente Direttiva in materia di promozione dell'uso di fonti rinnovabili (Direttiva 2009/28/UE, come modificata dalla Direttiva 2013/18/UE e dalla Direttiva (UE) 2015/1513) (articolo 37 e Allegato X).

L'impianto agrivoltaico in oggetto persegue gli obiettivi definiti dal decreto legislativo 8 novembre 2021, n.199 di recepimento della direttiva RED II.

<p>Progettazione: Arato Srl Via Diaz, 74 74023 - Grottaglie (TA)</p> 	<p>Titolo elaborato STUDIO DI IMPATTO AMBIENTALE - QUADRO PROGRAMMATICO</p>	
<p>Codice elaborato: VTY95R4_01_SIA</p>	<p>Pag. 38 di 108</p>	

<p>Costruzione ed esercizio di un impianto agrivoltaico avente potenza installata pari a 34,575 MWp, potenza in immissione pari a 32,813 MVA con relativo collegamento alla rete elettrica, sito nel Comune di Troia (FG) - Impianto "FESTA"</p> <p>Proponente: Vespera Development 06 S.r.l. – a company of Vespera Energy S.r.l.</p>	
--	---

8 PROGRAMMAZIONE NAZIONALE DI RIFERIMENTO

8.1 La Strategia Nazionale per lo Sviluppo Sostenibile

La Strategia Nazionale per lo Sviluppo Sostenibile, presentata al Consiglio dei Ministri il 2 ottobre 2017 e approvata dal CIPE il 22 dicembre 2017, proseguendo il disegno già avviato dalla "Strategia d'azione ambientale per lo sviluppo sostenibile in Italia 2002-2010", persegue l'obiettivo di delineare una visione di futuro e di sviluppo incentrata sulla sostenibilità, quale valore condiviso e imprescindibile per affrontare le sfide globali del Paese. La Strategia è articolata in cinque aree:

- Persone
- Pianeta
- Prosperità
- Pace
- Partnership

Nell'area di intervento Prosperità è previsto, tra gli obiettivi generale, quello di Decarbonizzare l'economia, attraverso l'obiettivo specifico di "incrementare l'efficienza energetica e la produzione di energia da fonte rinnovabile evitando o riducendo gli impatti sui beni culturali ed il paesaggio."

In relazione alla suddetta strategia, risulta evidente che il progetto in esame:

- non risulta specificamente contemplato dalla Strategia stessa, che opera, ovviamente, ad un livello molto superiore di programmazione;
- presenta elementi di totale coerenza con gli obiettivi e gli indirizzi generali previsti dalla Strategia stessa in quanto impianto di produzione energetica da fonte rinnovabile.

8.2 Strategia Energetica Nazionale 2017 (SEN)


(link: <https://www.mite.gov.it/comunicati/strategia-energetica-nazionale-2017>)


Con D.M. del Ministero dello Sviluppo Economico e del Ministero dell'Ambiente e della Tutela del Territorio e del Mare, è stata adottata la Strategia Energetica Nazionale 2017, il piano decennale del Governo italiano per anticipare e gestire il cambiamento del sistema energetico.

La SEN2017 è il risultato di un processo articolato e condiviso durato un anno che ha coinvolto, sin dalla fase istruttoria, gli organismi pubblici operanti sull'energia, gli operatori delle reti di trasporto di elettricità e gas e qualificati esperti del settore energetico. Nella fase preliminare sono state svolte due audizioni parlamentari, riunioni con i gruppi parlamentari, le Amministrazioni dello Stato e le Regioni. La proposta di Strategia è stata quindi posta in consultazione pubblica per tre mesi, con una ampia partecipazione: oltre 250 tra associazioni, imprese, organismi pubblici, cittadini e esponenti del mondo universitario hanno formulato osservazioni e proposte, per un totale di 838 contributi tematici, presentati nel corso di un'audizione parlamentare dalle Commissioni congiunte Attività produttive e Ambiente della Camera e Industria e Territorio del Senato.

L'Italia ha raggiunto in anticipo gli obiettivi europei - con una penetrazione di rinnovabili del 17,5% sui consumi complessivi al 2015 rispetto al target del 2020 di 17% - e sono stati compiuti importanti progressi tecnologici che offrono nuove possibilità di conciliare contenimento dei prezzi dell'energia e sostenibilità. La Strategia si pone l'obiettivo di rendere il sistema energetico nazionale più:

- competitivo: migliorare la competitività del Paese, continuando a ridurre il gap di prezzo e di costo dell'energia rispetto all'Europa, in un contesto di prezzi internazionali crescenti;
- sostenibile: raggiungere in modo sostenibile gli obiettivi ambientali e di de-carbonizzazione definiti a livello europeo, in linea con i futuri traguardi stabiliti nella COP21;

<p>Progettazione: Arato Srl Via Diaz, 74 74023 - Grottaglie (TA)</p> 	<p>Titolo elaborato STUDIO DI IMPATTO AMBIENTALE - QUADRO PROGRAMMATICO</p>
<p>Codice elaborato: VTY95R4_01_SIA</p>	<p>Pag. 39 di 108</p>

<p>Costruzione ed esercizio di un impianto agrivoltaico avente potenza installata pari a 34,575 MWp, potenza in immissione pari a 32,813 MVA con relativo collegamento alla rete elettrica, sito nel Comune di Troia (FG) - Impianto "FESTA"</p> <p>Proponente: Vespera Development 06 S.r.l. – a company of Vespera Energy S.r.l.</p>	
--	---

- sicuro: continuare a migliorare la sicurezza di approvvigionamento e la flessibilità dei sistemi e delle infrastrutture energetiche, rafforzando l'indipendenza energetica dell'Italia.


Fra i target quantitativi previsti dalla SEN:

- efficienza energetica: riduzione dei consumi finali da 118 a 108 Mtep con un risparmio di circa 10 Mtep al 2030;
- fonti rinnovabili: 28% di rinnovabili sui consumi complessivi al 2030 rispetto al 17,5% del 2015; in termini settoriali, l'obiettivo si articola in una quota di rinnovabili sul consumo elettrico del 55% al 2030 rispetto al 33,5% del 2015; in una quota di rinnovabili sugli usi termici del 30% al 2030 rispetto al 19,2% del 2015; in una quota di rinnovabili nei trasporti del 21% al 2030 rispetto al 6,4% del 2015;
- riduzione del differenziale di prezzo dell'energia: contenere il gap di costo tra il gas italiano e quello del nord Europa (nel 2016 pari a circa 2 €/MWh) e quello sui prezzi dell'elettricità rispetto alla media UE (pari a circa 35 €/MWh nel 2015 per la famiglia media e al 25% in media per le imprese);
- cessazione della produzione di energia elettrica da carbone con un obiettivo di accelerazione al 2025, da realizzare tramite un puntuale piano di interventi infrastrutturali;
- razionalizzazione del downstream petrolifero, con evoluzione verso le bioraffinerie e un uso crescente di biocarburanti sostenibili e del GNL nei trasporti pesanti e marittimi al posto dei derivati dal petrolio;
- verso la decarbonizzazione al 2050: rispetto al 1990, una diminuzione delle emissioni del 39% al 2030 e del 63% al 2050;
- raddoppiare gli investimenti in ricerca e sviluppo tecnologico clean energy: da 222 Milioni nel 2013 a 444 Milioni nel 2021;
- promozione della mobilità sostenibile e dei servizi di mobilità condivisa;
- nuovi investimenti sulle reti per maggiore flessibilità, adeguatezza e resilienza; maggiore integrazione con l'Europa; diversificazione delle fonti e rotte di approvvigionamento gas e gestione più efficiente dei flussi e punte di domanda;
- riduzione della dipendenza energetica dall'estero dal 76% del 2015 al 64% del 2030 (rapporto tra il saldo import/export dell'energia primaria necessaria a coprire il fabbisogno e il consumo interno lordo), grazie alla forte crescita delle rinnovabili e dell'efficienza energetica.

Il raggiungimento degli obiettivi presuppone alcune condizioni necessarie e azioni trasversali:

- infrastrutture e semplificazioni: la SEN 2017 prevede azioni di semplificazione e razionalizzazione della regolamentazione per garantire la realizzazione delle infrastrutture e degli impianti necessari alla transizione energetica, senza tuttavia indebolire la normativa ambientale e di tutela del paesaggio e del territorio né il grado di partecipazione alle scelte strategiche;
- costi della transizione: grazie all'evoluzione tecnologica e ad una attenta regolazione, è possibile cogliere l'opportunità di fare efficienza e produrre energia da rinnovabili a costi sostenibili. Per questo la SEN segue un approccio basato prevalentemente su fattori abilitanti e misure di sostegno che mettano in competizione le tecnologie e stimolino continui miglioramenti sul lato dell'efficienza;
- compatibilità tra obiettivi energetici e tutela del paesaggio: la tutela del paesaggio è un valore irrinunciabile, pertanto per le fonti rinnovabili con maggiore potenziale residuo sfruttabile, cioè eolico e fotovoltaico, verrà data priorità all'uso di aree industriali dismesse, capannoni e tetti, oltre che ai recuperi di efficienza degli impianti esistenti. Accanto a ciò si procederà, con Regioni e amministrazioni che tutelano il paesaggio, alla individuazione di aree, non altrimenti valorizzabili, da destinare alla produzione energetica rinnovabile;

<p>Progettazione: Arato Srl Via Diaz, 74 74023 - Grottaglie (TA)</p> 	<p>Titolo elaborato STUDIO DI IMPATTO AMBIENTALE - QUADRO PROGRAMMATICO</p>
<p>Codice elaborato: VTY95R4_01_SIA</p>	<p>Pag. 40 di 108</p>

<p>Costruzione ed esercizio di un impianto agrivoltaico avente potenza installata pari a 34,575 MWp, potenza in immissione pari a 32,813 MVA con relativo collegamento alla rete elettrica, sito nel Comune di Troia (FG) - Impianto "FESTA"</p> <p>Proponente: Vespera Development 06 S.r.l. – a company of Vespera Energy S.r.l.</p>	
--	---

- effetti sociali e occupazionali della transizione: fare efficienza energetica e sostituire fonti fossili con fonti rinnovabili genera un bilancio netto positivo anche in termini occupazionali, ma si tratta di un fenomeno che va monitorato e governato, intervenendo tempestivamente per riqualificare i lavoratori spiazzati dalle nuove tecnologie e formare nuove professionalità, per generare opportunità di lavoro e di crescita.

Per quanto concerne, nello specifico, l'obiettivo di promuovere ulteriormente la diffusione delle tecnologie rinnovabili, la Strategia SEN 2017 prevede nello specifico il raggiungimento del 28% di rinnovabili sui consumi complessivi al 2030 rispetto al 17,5% del 2015.

In termini settoriali, l'obiettivo si articola in:

- una quota di rinnovabili sul consumo elettrico del 55% al 2030 rispetto al 33,5% del 2015;
- una quota di rinnovabili sugli usi termici del 30% al 2030 rispetto al 19,2% del 2015;
- una quota di rinnovabili nei trasporti del 21% al 2030 rispetto al 6,4% del 2015.

In relazione all'analisi effettuata, il progetto in esame presenta elementi di totale coerenza con gli obiettivi e gli indirizzi generali previsti dalla Strategia in quanto impianto di produzione energetica da fonte rinnovabile.

8.3 Programma Operativo Nazionale (PON) 2014-2020

La Commissione europea ha approvato il 23 giugno 2015, e successivamente modificato il 24 novembre 2015, il Programma Operativo Nazionale (PON) Imprese e Competitività 2014-2020, dotato di un budget complessivo di oltre 2.4 miliardi di euro, di cui 1.7 miliardi provenienti dal Fondo europeo per lo sviluppo regionale (FESR) e 643 milioni di cofinanziamento nazionale.

Il Programma intende accrescere gli investimenti nei settori chiave nelle Regioni meno sviluppate (Basilicata, Calabria, Campania, Puglia, Sicilia) e in quelle in transizione (Abruzzo, Molise, Sardegna), riavviando una dinamica di convergenza Sud/Centro-Nord che possa sostenere un duraturo processo di sviluppo dell'intero Sistema Paese attraverso interventi per la salvaguardia del tessuto produttivo esistente e per la riqualificazione dei modelli di specializzazione produttiva.

Il pacchetto d'investimenti si propone di favorire la crescita economica e il rafforzamento della presenza delle aziende italiane nel contesto produttivo globale, in particolare le piccole e medie imprese, articolando gli interventi su 4 obiettivi tematici:

- **OT 1** - rafforzare la ricerca, lo sviluppo tecnologico e l'innovazione;
- **OT 2** – migliorare l'accesso e l'utilizzo del ICT, nonché l'impiego e la qualità delle medesime;
- **OT 3** - promuovere la competitività delle piccole e medie imprese;
- **OT 4** - sostenere la transizione verso un'economia a basse emissioni di carbonio in tutti i settori.


Il raggiungimento dell'obiettivo tematico 4 (Energia Sostenibile) è previsto attraverso le seguenti azioni:


- Riduzione consumi energetici e CO2 nelle imprese e integrazione FER (30% degli investimenti);
- Realizzazione di reti intelligenti di distribuzione e trasmissione dell'energia (63% degli investimenti);
- Realizzazione di sistemi intelligenti di stoccaggio (7% degli investimenti).

In relazione al Piano Operativo Nazionale, il progetto in esame presenta elementi di totale coerenza con gli obiettivi e gli indirizzi generali previsti dal Piano in quanto impianto di produzione energetica da fonte rinnovabile.

8.4 Piano di Azione Nazionale per le Fonti Rinnovabili

La politica europea sulle energie ed il clima hanno indicato 3 obiettivi chiari per il 2020:

<p>Progettazione: Arato Srl Via Diaz, 74 74023 - Grottaglie (TA)</p> 	<p>Titolo elaborato STUDIO DI IMPATTO AMBIENTALE - QUADRO PROGRAMMATICO</p>
<p>Codice elaborato: VTY95R4_01_SIA</p>	<p>Pag. 41 di 108</p>

<p>Costruzione ed esercizio di un impianto agrivoltaico avente potenza installata pari a 34,575 MWp, potenza in immissione pari a 32,813 MVA con relativo collegamento alla rete elettrica, sito nel Comune di Troia (FG) - Impianto "FESTA"</p> <p>Proponente: Vespera Development 06 S.r.l. – a company of Vespera Energy S.r.l.</p>	
--	---

- la riduzione delle emissioni di gas serra del 20%
- l'aumento dell'efficienza energetica del 20%
- l'aumento del 20% delle energie rinnovabili

Per raggiungere questi obiettivi energetici, a ciascuno dei **27 Stati Membri** è stato chiesto da parte della Comunità Europea di produrre un Piano di Azione Nazionale – il PAN – per delineare i percorsi e le politiche interne in vista del raggiungimento dei singoli obiettivi nazionali per le **energie rinnovabili**.

In Europa, alcuni paesi si distinguono per la conversazione sulle energie rinnovabili, e l'Italia è uno dei top player. Per il 2018 e il 2020, rispettivamente, l'Italia ha battuto i suoi obiettivi di energia rinnovabile. L'energia totale prodotta da energia idroelettrica, solare, eolica, bioenergetica e geotermica in Italia per il 2018 ha raggiunto 17,8% del consumo finale lordo, superando l'obiettivo di 17% fissato per il 2020.

Nel 2018 in Italia si è registrato un consumo di 7,7% nel settore dei trasporti per i singoli settori, 33,9% nella produzione di energia elettrica e 19,2% nel consumo di calore da fonti rinnovabili. Complessivamente, con quella quantità di consumi elettrici, l'Italia ha superato di molto l'obiettivo del Piano d'Azione Nazionale sulle fonti energetiche rinnovabili, detto anche PAN, per gli anni 2018 (24,6%) e 2020 (26,4%).

L'ambizioso obiettivo per il 2030 fissato dal Piano Nazionale Energia e Clima dell'Italia prevede un consumo di 30% con fonti rinnovabili. Questo rende quindi necessario che l'Italia promuova e installi i suoi piani di energia rinnovabile in futuro.

In relazione al Piano di Azione Nazionale, il progetto in esame presenta elementi di totale coerenza con gli obiettivi e gli indirizzi generali previsti dal Piano in quanto impianto di produzione energetica da fonte rinnovabile.

8.5 Piano d'Azione Italiano per l'Efficienza Energetica (PAEE)

Il PAEE 2017, elaborato su proposta dell'ENEA ai sensi dell'articolo 17, comma 1 del D.lgs. 102/2014, a seguito di un sintetico richiamo agli obiettivi di efficienza energetica al 2020 fissati dall'Italia, illustra i risultati conseguiti al 2016 e le principali misure attivate e in cantiere per il raggiungimento degli obiettivi di efficienza energetica al 2020. In particolare il Piano, coerentemente con le linee guida della Commissione Europea per la compilazione, riporta nel secondo capitolo gli obiettivi nazionali di riduzione dei consumi di energia primaria e finale, specificando i risparmi negli usi finali di energia attesi al 2020 per singolo settore economico e per principale strumento di promozione dell'efficienza energetica. Il capitolo 2, inoltre, illustra i risultati conseguiti al 31 dicembre 2016 per effetto delle misure di policy già operative nel nostro Paese.


Gli obiettivi quantitativi nazionali proposti al 2020, espressi in termini di risparmi negli usi finali di energia e nei consumi di energia primaria, sono i seguenti:

- risparmio di 15.5 Mtep di energia finale su base annua e di 20 Mtep di energia primaria, raggiungendo al 2020 un livello di consumi di circa il 24% inferiore rispetto allo scenario di riferimento europeo;
- evitare l'emissione annua di circa 55 milioni di tonnellate di CO₂;
- risparmiare circa 8 miliardi di euro l'anno di importazioni di combustibili fossili.

Tali obiettivi dovranno essere raggiunti intervenendo su sette aree prioritarie con specifiche misure concrete a supporto: l'edilizia, gli edifici degli enti pubblici, il settore industriale e dei trasporti, regolamentazione della rete elettrica, settore del riscaldamento e raffreddamento ivi compresa la cogenerazione, formazione ed informazione dei consumatori, regimi obbligatori di efficienza energetica.

Per il settore industriale si prevede l'utilizzo dei certificati "bianchi" come mezzo incentivante in relazione agli obiettivi di risparmio energetico fissati dall'articolo 7, paragrafo 1 della direttiva 2012/27/UE.

<p>Progettazione: Arato Srl Via Diaz, 74 74023 - Grottaglie (TA)</p> 	<p>Titolo elaborato STUDIO DI IMPATTO AMBIENTALE - QUADRO PROGRAMMATICO</p>
<p>Codice elaborato: VTY95R4_01_SIA</p>	<p>Pag. 42 di 108</p>

<p>Costruzione ed esercizio di un impianto agrivoltaico avente potenza installata pari a 34,575 MWp, potenza in immissione pari a 32,813 MVA con relativo collegamento alla rete elettrica, sito nel Comune di Troia (FG) - Impianto "FESTA"</p> <p>Proponente: Vespera Development 06 S.r.l. – a company of Vespera Energy S.r.l.</p>	
--	---


In relazione al Piano di Azione Italiano per l'efficienza Energetica, il progetto in esame presenta elementi di totale coerenza con gli obiettivi e gli indirizzi generali previsti dal Piano in quanto impianto di produzione energetica da fonte rinnovabile.

8.6 Piano Nazionale di Ripresa e Resilienza (PNRR)


Il Piano Nazionale di Ripresa e Resilienza (PNRR) si inserisce all'interno del programma Next Generation EU (NGEU), concordato dall'Unione Europea in risposta alla crisi pandemica dovuta all'epidemia da covid-19.

Il Piano presentato dall'Italia si sviluppa intorno a tre assi strategici condivisi a livello europeo: **digitalizzazione e innovazione, transizione ecologica, inclusione sociale**. Si tratta di un intervento che intende riparare i danni economici e sociali della crisi pandemica, contribuire a risolvere le debolezze strutturali dell'economia italiana, e accompagnare il Paese su un percorso di transizione ecologica e ambientale.

Il Piano si articola in sedici Componenti, raggruppate in sei Missioni. Di seguito si riportano le Missioni del PNRR.

 **Missione 1: Digitalizzazione, innovazione, competitività, cultura e turismo**

Sostiene la transizione digitale del Paese, nella modernizzazione della pubblica amministrazione, nelle infrastrutture di comunicazione e nel sistema produttivo. Ha l'obiettivo di garantire la copertura di tutto il territorio con reti a banda ultra-larga, migliorare la competitività delle filiere industriali, agevolare l'internazionalizzazione delle imprese. Investe inoltre sul rilancio di due settori che caratterizzano l'Italia: il turismo e la cultura.

 **Missione 2: Rivoluzione verde e transizione ecologica**


È volta a realizzare la transizione verde ed ecologica della società e dell'economia per rendere il sistema sostenibile e garantire la sua competitività. Comprende interventi per l'agricoltura sostenibile e per migliorare la capacità di gestione dei rifiuti; programmi di investimento e ricerca per le fonti di energia rinnovabili; investimenti per lo sviluppo delle principali filiere industriali della transizione ecologica e la mobilità sostenibile. Prevede inoltre azioni per l'efficientamento del patrimonio immobiliare pubblico e privato; e iniziative per il contrasto al dissesto idrogeologico, per salvaguardare e promuovere la biodiversità del territorio, e per garantire la sicurezza dell'approvvigionamento e la gestione sostenibile ed efficiente delle risorse idriche.


 **Missione 3: Infrastrutture per una mobilità sostenibile**


Si pone l'obiettivo di rafforzare ed estendere l'alta velocità ferroviaria nazionale e potenziare la rete ferroviaria regionale, con una particolare attenzione al Mezzogiorno. Potenzia i servizi di trasporto merci secondo una logica intermodale in relazione al sistema degli aeroporti. Promuove l'ottimizzazione e la digitalizzazione del traffico aereo. Punta a garantire l'interoperabilità della piattaforma logistica nazionale (PNL) per la rete dei porti.

 **Missione 4: Istruzione e ricerca**


Punta a colmare le carenze strutturali, quantitative e qualitative, dell'offerta di servizi di istruzione nel nostro Paese, in tutto in ciclo formativo. Prevede l'aumento dell'offerta di posti negli asili nido, favorisce l'accesso all'università, rafforza gli strumenti di orientamento e riforma il reclutamento e la formazione degli insegnanti. Include anche un significativo rafforzamento dei sistemi di ricerca di base e applicata e nuovi strumenti per il trasferimento tecnologico, per innalzare il potenziale di crescita.

<p>Progettazione: Arato Srl Via Diaz, 74 74023 - Grottaglie (TA)</p> 	<p>Titolo elaborato STUDIO DI IMPATTO AMBIENTALE - QUADRO PROGRAMMATICO</p>
<p>Codice elaborato: VTY95R4_01_SIA</p>	<p>Pag. 43 di 108</p>

<p>Costruzione ed esercizio di un impianto agrivoltaico avente potenza installata pari a 34,575 MWp, potenza in immissione pari a 32,813 MVA con relativo collegamento alla rete elettrica, sito nel Comune di Troia (FG) - Impianto "FESTA"</p> <p>Proponente: Vespera Development 06 S.r.l. – a company of Vespera Energy S.r.l.</p>	
--	---

 **Missione 5: Coesione e inclusione**

Investe nelle infrastrutture sociali, rafforza le politiche attive del lavoro e sostiene il sistema duale e l'imprenditoria femminile. Migliora il sistema di protezione per le situazioni di fragilità sociale ed economica, per le famiglie, per la genitorialità. Promuove inoltre il ruolo dello sport come fattore di inclusione. Un'attenzione specifica è riservata alla coesione territoriale, col rafforzamento delle Zone Economiche Speciali e la Strategia nazionale delle aree interne. Potenzia il Servizio Civile Universale e promuove il ruolo del terzo settore nelle politiche pubbliche.

 **Missione 6: Salute**

È focalizzata su due obiettivi: il rafforzamento della prevenzione e dell'assistenza sul territorio, con l'integrazione tra servizi sanitari e sociali, e l'ammodernamento delle dotazioni tecnologiche del Servizio Sanitario Nazionale (SSN). Potenzia il Fascicolo Sanitario Elettronico e lo sviluppo della telemedicina. Sostiene le competenze tecniche, digitali e manageriali del personale del sistema sanitario, oltre a promuovere la ricerca scientifica in ambito biomedico e sanitario.

Figura 18: Missioni del PNRR

Nell'immagine seguente sono riportate le risorse assegnate alla Missione 2 e alle componenti del PNRR.

 M2. RIVOLUZIONE VERDE E TRANSIZIONE ECOLOGICA	PNRR (a)	React EU (b)	Fondo complementare (c)	Totale (d)=(a)+(b)+(c)
M2C1 - AGRICOLTURA SOSTENIBILE ED ECONOMIA CIRCOLARE	5,27	0,50	1,20	6,97
M2C2 - TRANSIZIONE ENERGETICA E MOBILITA' SOSTENIBILE	23,78	0,18	1,40	25,36
M2C3 - EFFICIENZA ENERGETICA E RIQUALIFICAZIONE DEGLI EDIFICI	15,36	0,32	6,56	22,24
M2C4 - TUTELA DEL TERRITORIO E DELLA RISORSA IDRICA	15,06	0,31	0,00	15,37
Totale Missione 2	59,47	1,31	9,16	69,94

Figura 19: Composizione del PNRR per missioni e component

Il PNRR è un'occasione unica per accelerare la transizione delineata, superando barriere che si sono dimostrate critiche in passato. La Missione 2, intitolata Rivoluzione Verde e Transizione ecologica, consiste di 4 Componenti:

- C1. Economia circolare e agricoltura sostenibile
- C2. Energia rinnovabile, idrogeno, rete e mobilità sostenibile
- C3. Efficienza energetica e riqualificazione degli edifici
- C4 Tutela del territorio e della risorsa idrica.

Tra gli obiettivi generali della "Rivoluzione Verde e Transizione Ecologica", ve ne sono alcuni specifici per le fonti rinnovabili, riportati a seguire:

Costruzione ed esercizio di un impianto agrivoltaico avente potenza installata pari a 34,575 MWp, potenza in immissione pari a 32,813 MVA con relativo collegamento alla rete elettrica, sito nel Comune di Troia (FG) - Impianto "FESTA"



Proponente: Vespera Development 06 S.r.l. – a company of Vespera Energy S.r.l.

OBIETTIVI GENERALI:



M2C1 - ECONOMIA CIRCOLARE E AGRICOLTURA SOSTENIBILE

- Miglioramento della capacità di gestione efficiente e sostenibile dei rifiuti e avanzamento del paradigma dell'economia circolare
- Sviluppo di una filiera agroalimentare sostenibile, migliorando le prestazioni ambientali e la competitività delle aziende agricole
- Sviluppo di progetti integrati (circolarità, mobilità, rinnovabili) su isole e comunità

Figura 20: Obiettivi Generali M2C1 – Economia circolare e agricoltura sostenibile

OBIETTIVI GENERALI:



M2C2 - ENERGIA RINNOVABILE, IDROGENO, RETE E MOBILITÀ SOSTENIBILE

- Incremento della quota di energia prodotta da fonti di energia rinnovabile (FER) nel sistema, in linea con gli obiettivi europei e nazionali di decarbonizzazione
- Potenziamento e digitalizzazione delle infrastrutture di rete per accogliere l'aumento di produzione da FER e aumentarne la resilienza a fenomeni climatici estremi
- Promozione della produzione, distribuzione e degli usi finali dell'idrogeno, in linea con le strategie comunitarie e nazionali
- Sviluppo di un trasporto locale più sostenibile, non solo ai fini della decarbonizzazione ma anche come leva di miglioramento complessivo della qualità della vita (riduzione inquinamento dell'aria e acustico, diminuzione congestioni e integrazione di nuovi servizi)
- Sviluppo di una leadership internazionale industriale e di ricerca e sviluppo nelle principali filiere della transizione

Figura 21: Obiettivi Generali M2C2 – Energia Rinnovabile, Idrogeno, Rete mobilità sostenibile

L'obiettivo di questa componente è di contribuire al raggiungimento degli obiettivi strategici di decarbonizzazione attraverso cinque linee di riforme e investimenti, concentrate nei primi tre settori.

Progettazione:

Arato Srl
Via Diaz, 74
74023 - Grottaglie (TA)



Titolo elaborato

STUDIO DI IMPATTO AMBIENTALE - QUADRO
PROGRAMMATICO

Costruzione ed esercizio di un impianto agrivoltaico avente potenza installata pari a 34,575 MWp, potenza in immissione pari a 32,813 MVA con relativo collegamento alla rete elettrica, sito nel Comune di Troia (FG) - Impianto "FESTA"



Proponente: Vespera Development 06 S.r.l. – a company of Vespera Energy S.r.l.

QUADRO DELLE MISURE E RISORSE (MILIARDI DI EURO):

M2C2 - ENERGIA RINNOVABILE, IDROGENO, RETE E MOBILITA' SOSTENIBILE

23,78

Mld

Totale

Ambiti di intervento/Misure	Totale
1. Incrementare la quota di energia prodotta da fonti di energia rinnovabile	5,90
Investimento 1.1: Sviluppo agro-voltaico	1,10
Investimento 1.2: Promozione rinnovabili per le comunità energetiche e l'auto-consumo	2,20
Investimento 1.3: Promozione impianti innovativi (incluso <i>off-shore</i>)	0,68
Investimento 1.4: Sviluppo biometano	1,92
Riforma 1.1: Semplificazione delle procedure di autorizzazione per gli impianti rinnovabili <i>onshore</i> e <i>offshore</i> , nuovo quadro giuridico per sostenere la produzione da fonti rinnovabili e proroga dei tempi e dell'ammissibilità degli attuali regimi di sostegno	-
Riforma 1.2: Nuova normativa per la promozione della produzione e del consumo di gas rinnovabile	-
2. Potenziare e digitalizzare le infrastrutture di rete	4,11
Investimento 2.1: Rafforzamento <i>smart grid</i>	3,61
Investimento 2.2: Interventi su resilienza climatica delle reti	0,50
3. Promuovere la produzione, la distribuzione e gli usi finali dell'idrogeno	3,19
Investimento 3.1: Produzione in aree industriali dismesse	0,50
Investimento 3.2: Utilizzo dell'idrogeno in settori <i>hard-to-abate</i>	2,00
Investimento 3.3: Sperimentazione dell'idrogeno per il trasporto stradale	0,23
Investimento 3.4: Sperimentazione dell'idrogeno per il trasporto ferroviario	0,30
Investimento 3.5: Ricerca e sviluppo sull'idrogeno	0,16
Riforma 3.1: Semplificazione amministrativa e riduzione degli ostacoli normativi alla diffusione dell'idrogeno	-
Riforma 3.2: Misure volte a promuovere la competitività dell'idrogeno	-
4. Sviluppare un trasporto locale più sostenibile	8,58
Investimento 4.1: Rafforzamento mobilità ciclistica	0,60
Investimento 4.2: Sviluppo trasporto rapido di massa	3,60
Investimento 4.3: Sviluppo infrastrutture di ricarica elettrica	0,74
Investimento 4.4: Rinnovo flotte bus e treni verdi	3,64
Riforma 4.1: Procedure più rapide per la valutazione dei progetti nel settore dei sistemi di trasporto pubblico locale con impianti fissi e nel settore del trasporto rapido di massa	-
5. Sviluppare una <i>leadership</i> internazionale industriale e di ricerca e sviluppo nelle principali filiere della transizione	2,00
Investimento 5.1: Rinnovabili e batterie	1,00
Investimento 5.2: Idrogeno	0,45
Investimento 5.3: Bus elettrici	0,30
Investimento 5.4: Supporto a start-up e venture capital attivi nella transizione ecologica	0,25

Figura 22: Quadro delle misure e risorse


Progettazione:

Arato Srl
Via Diaz, 74
74023 - Grottaglie (TA)



Titolo elaborato

STUDIO DI IMPATTO AMBIENTALE - QUADRO PROGRAMMATICO

<p>Costruzione ed esercizio di un impianto agrivoltaico avente potenza installata pari a 34,575 MWp, potenza in immissione pari a 32,813 MVA con relativo collegamento alla rete elettrica, sito nel Comune di Troia (FG) - Impianto "FESTA"</p> <p>Proponente: Vespera Development 06 S.r.l. – a company of Vespera Energy S.r.l.</p>	
--	---

In relazione al PNRR il progetto in esame presenta elementi di totale coerenza con gli obiettivi e gli indirizzi generali previsti dal Piano, legati all'incremento della quota di energia rinnovabile (FER) nel sistema, in linea con gli obiettivi europei e nazionali di Decarbonizzazione.

8.7 D.L. n. 199 del 8 novembre 2021 "Attuazione della direttiva (UE) 2018/2001 del Parlamento europeo e del Consiglio, dell'11 dicembre 2018, sulla promozione dell'uso dell'energia da fonti rinnovabili".

Il presente decreto ha l'obiettivo di accelerare il percorso di crescita sostenibile del Paese, recando disposizioni in materia di energia da fonti rinnovabili, in coerenza con gli obiettivi europei di decarbonizzazione del sistema energetico al 2030 e di completa decarbonizzazione al 2050. Al fine di accelerare la crescita sostenibile il decreto definisce gli strumenti, i meccanismi, gli incentivi e il quadro istituzionale, finanziario e giuridico, necessari per il raggiungimento degli obiettivi di incremento della quota di energia da fonti rinnovabili al 2030, in attuazione della direttiva (UE) 2018/2001 e nel rispetto dei criteri fissati dalla legge 22 aprile 2021, n. 53.

All'art. 20 "Disciplina per l'individuazione di superfici e aree idonee per l'installazione di impianti a fonti rinnovabili" il Decreto stabilisce al comma 1 principi e i criteri omogenei per l'individuazione delle superfici e delle aree idonee e non idonee all'installazione di impianti a fonti rinnovabili aventi una potenza complessiva almeno pari a quella individuata come necessaria dal PNIEC per il raggiungimento degli obiettivi di sviluppo delle fonti rinnovabili.

L'art.20 del DL 199/2021 è stato aggiornato con il DL del 17 maggio 2022, n. 50 recante: << Misure urgenti in materia di politiche energetiche nazionali, produttività delle imprese e attrazione degli investimenti, nonché in materia di politiche sociali e di crisi ucraina >>.

In via prioritaria, il Decreto provvede a:


- a) dettare i criteri per l'individuazione delle aree idonee all'installazione della potenza eolica e fotovoltaica indicata nel PNIEC, stabilendo le modalità per minimizzare il relativo impatto ambientale e la massima porzione di suolo occupabile dai suddetti impianti per unità di superficie, nonché dagli impianti a fonti rinnovabili di produzione di energia elettrica già installati e le superfici tecnicamente disponibili;
- b) indicare le modalità per individuare superfici, aree industriali dismesse e altre aree compromesse, aree abbandonate e marginali idonee alla installazione di impianti a fonti rinnovabili.


Nella definizione della disciplina inerente le aree idonee, i decreti di cui al comma 1, tengono conto delle esigenze di tutela del patrimonio culturale e del paesaggio, delle aree agricole e forestali, della qualità dell'aria e dei corpi idrici, privilegiando l'utilizzo di superfici di strutture edificate, quali capannoni industriali e parcheggi, nonché di aree a destinazione industriale, artigianale, per servizi e logistica, e verificando l'idoneità di aree non utilizzabili per altri scopi, ivi incluse le superfici agricole non utilizzabili, compatibilmente con le caratteristiche e le disponibilità delle risorse rinnovabili, delle infrastrutture di rete e della domanda elettrica, nonché tenendo in considerazione la dislocazione della domanda, gli eventuali vincoli di rete e il potenziale di sviluppo della rete stessa.

Nella definizione della disciplina inerente le aree idonee, i decreti di cui al comma 1, tengono conto delle esigenze di tutela del patrimonio culturale e del paesaggio, delle aree agricole e forestali, della qualità dell'aria e dei corpi idrici, privilegiando l'utilizzo di superfici di strutture edificate, quali capannoni industriali e parcheggi, nonché di aree a destinazione industriale, artigianale, per servizi e logistica, e verificando l'idoneità di aree non utilizzabili per altri scopi, ivi incluse le superfici agricole non utilizzabili, compatibilmente con le caratteristiche e le disponibilità delle risorse rinnovabili, delle infrastrutture di rete e della domanda elettrica, nonché tenendo in considerazione la dislocazione della domanda, gli eventuali vincoli di rete e il potenziale di sviluppo della rete stessa.

Conformemente ai principi e criteri stabiliti dai decreti di cui al comma 1, entro centottanta giorni dalla data di entrata in vigore dei medesimi decreti, le Regioni individuano con legge le aree idonee, anche con il supporto della piattaforma digitale per le Aree idonee di cui all'articolo 21.

Nel caso di mancata ottemperanza ai principi, ai criteri e agli obiettivi stabiliti dai decreti di cui al comma 1, si applica l'articolo 41 della legge 24 dicembre 2012, n. 234.

<p>Progettazione: Arato Srl Via Diaz, 74 74023 - Grottaglie (TA)</p> 	<p>Titolo elaborato STUDIO DI IMPATTO AMBIENTALE - QUADRO PROGRAMMATICO</p>	
<p>Codice elaborato: VTY95R4_01_SIA</p>	<p>Pag. 47 di 108</p>	

<p>Costruzione ed esercizio di un impianto agrivoltaico avente potenza installata pari a 34,575 MWp, potenza in immissione pari a 32,813 MVA con relativo collegamento alla rete elettrica, sito nel Comune di Troia (FG) - Impianto "FESTA"</p> <p>Proponente: Vespera Development 06 S.r.l. – a company of Vespera Energy S.r.l.</p>	
--	---

In sede di azione di impianti a fonti rinnovabili sono rispettati i principi della minimizzazione degli impatti sull'ambiente, sul territorio, sul patrimonio culturale e sul paesaggio, fermo restando il vincolo del raggiungimento degli obiettivi di decarbonizzazione al 2030 e tenendo conto della sostenibilità dei costi correlati al raggiungimento di tale obiettivo.

Le aree non incluse tra le aree idonee non possono essere dichiarate non idonee all'installazione di impianti di produzione di energia rinnovabile, in sede di pianificazione territoriale ovvero nell'ambito di singoli procedimenti, in ragione della sola mancata inclusione nel novero delle aree idonee.

Nelle more dell'individuazione delle aree idonee sulla base dei criteri e delle modalità stabiliti dai decreti di cui al comma 1, sono considerate aree idonee:

- a) i siti ove sono già installati impianti della stessa fonte e in cui vengono realizzati interventi di modifica non sostanziale ai sensi dell'articolo 5, commi 3 e seguenti, del decreto legislativo 3 marzo 2011 n. 28, nonché, per i soli impianti solari fotovoltaici, i siti in cui, alla data di entrata in vigore della presente disposizione, sono presenti impianti fotovoltaici sui quali, senza variazione dell'area occupata o comunque con variazioni dell'area occupata nei limiti di cui alla lettera c-ter), numero 1), sono eseguiti interventi di modifica sostanziale per rifacimento, potenziamento o integrale ricostruzione, anche con l'aggiunta di sistemi di accumulo di capacità non superiore a 3 MWh per ogni MW di potenza dell'impianto fotovoltaico;
 - b) le aree dei siti oggetto di bonifica individuate ai sensi del Titolo V, Parte quarta, del decreto legislativo 3 aprile 2006, n. 152;
 - c) le cave e miniere cessate, non recuperate o abbandonate o in condizioni di degrado ambientale;
- c-bis) i siti e gli impianti nelle disponibilità delle società del gruppo Ferrovie dello Stato italiane e dei gestori di infrastrutture ferroviarie nonché delle società concessionarie autostradali;
- c-ter) esclusivamente per gli impianti fotovoltaici, anche con moduli a terra, in assenza di vincoli ai sensi della parte seconda del codice dei beni culturali e del paesaggio, di cui al decreto legislativo 22 gennaio 2004, n. 42:
- 1) le aree classificate agricole, racchiuse in un perimetro i cui punti distino non più di **((500 metri))** da zone a destinazione industriale, artigianale e commerciale, compresi i siti di interesse nazionale, nonché le cave e le miniere;
 - 2) le aree interne agli impianti industriali e agli stabilimenti, questi ultimi come definiti dall'articolo 268, comma 1, lettera h), del decreto legislativo 3 aprile 2006, n. 152, nonché le aree classificate agricole racchiuse in un perimetro i cui punti distino non più di **((500 metri))** dal medesimo impianto o stabilimento;
 - 3) le aree adiacenti alla rete autostradale entro una distanza non superiore a **((300 metri))**.
- c-quater) fatto salvo quanto previsto alle lettere a), b), c), c-bis) e c-ter), le aree che non sono ricomprese nel perimetro dei beni sottoposti a tutela ai sensi del decreto legislativo 22 gennaio 2004, n. 42, né ricadono nella fascia di rispetto dei beni sottoposti a tutela ai sensi della parte seconda oppure dell'articolo 136 del medesimo decreto legislativo. Ai soli fini della presente lettera, la fascia di rispetto è determinata considerando una distanza dal perimetro di beni sottoposti a tutela di sette chilometri per gli impianti eolici e di un chilometro per gli impianti fotovoltaici. Resta ferma l'applicazione dell'articolo 30 del decreto-legge 31 maggio 2021, n. 77, convertito, con modificazioni, dalla legge 29 luglio 2021, n. 108.

In relazione al D.L. n. 199 del 8 novembre 2021 "Attuazione della direttiva (UE) 2018/2001 del Parlamento europeo e del Consiglio, dell'11 dicembre 2018, sulla promozione dell'uso dell'energia da fonti rinnovabili" il progetto in esame presenta elementi di totale coerenza e compatibilità con gli obiettivi e gli indirizzi generali previsti dal Decreto Legge, legati all'incremento della quota di energia rinnovabile (FER) nel sistema e in particolare con l'art.20 relativo all'individuazione delle aree idonee.

<p>Progettazione: Arato Srl Via Diaz, 74 74023 - Grottaglie (TA)</p> 	<p>Titolo elaborato STUDIO DI IMPATTO AMBIENTALE - QUADRO PROGRAMMATICO</p>
<p>Codice elaborato: VTY95R4_01_SIA</p>	<p>Pag. 48 di 108</p>

Costruzione ed esercizio di un impianto agrivoltaico avente potenza installata pari a 34,575 MWp, potenza in immissione pari a 32,813 MVA con relativo collegamento alla rete elettrica, sito nel Comune di Troia (FG) - Impianto "FESTA"



Proponente: Vespera Development 06 S.r.l. – a company of Vespera Energy S.r.l.

8.7.1 **Approfondimento sull'idoneità del sito ai sensi del D.LGS. 199/2021 e ss.mm.ii., Art. 20, Comma 8, Lett. c-quater**

8.7.1.1 **Analisi vincoli in rete**

Il webgis in questione non riporta la presenza di beni culturali o art. 136 in un raggio di 500m dall'impianto in esame.

8.7.1.2 **Analisi PPTR**

Secondo il PPTR (approvato con DGR 16 febbraio 2015, n. 176), le componenti culturali e insediative in un raggio di 500m dall'impianto in esame afferiscono tutte all'art. 143, comma 1, lett. e del D.Lgs. 42/2004 (*individuazione di eventuali, ulteriori contesti, diversi da quelli indicati all'articolo 134, da sottoporre a specifiche misure di salvaguardia e di utilizzazione*).

La Carta dei Beni Culturali Apulia fa comunque parte di uno degli elaborati del PPTR, in particolare l'elaborato 3.2.5.

Da questo elaborato (in scala 1:150000) si evince che la masseria Porta di Ferro è definita "Bene culturale di individuazione incerta" mentre le aree a rischio archeologico sono "Beni culturali di individuazione certa poligonale".

Inoltre, con esplicito riferimento alle "componenti culturali e insediative", secondo quanto previsto dall'art. 76 delle NTA del PPTR, gli enti e i soggetti pubblici, nei loro piani urbanistici, territoriali e di settore, i.e. i Comuni "tenuto conto del carattere di inquadramento generale della Carta dei Beni Culturali della Regione – CBC (tav. 3.2.5) ne approfondiscono il livello di conoscenze" e "individuano le componenti antropiche e storico-culturali per le quali possa valutarsi la sussistenza del notevole interesse pubblico ai sensi dell'art. 136 del Codice o dell'interesse culturale ai sensi dell'art. 13 del Codice, proponendo l'avvio dei relativi procedimenti alle Autorità competenti". In relazione alla dichiarazione di interesse culturale di cui all'art. 13 D.Lgs. 42/2004 si rileva che il medesimo articolo richiama a sua volta l'art. 10 comma 3 del medesimo testo normativo secondo cui "sono altresì beni culturali, quando sia intervenuta la dichiarazione prevista dall'articolo 13... le cose, a chiunque appartenenti, che presentano un interesse artistico, storico, archeologico o etnoantropologico eccezionale per l'integrità e la completezza del patrimonio culturale della Nazione". Ne deriva che, stando a quanto previsto dal PPTR, la Carta dei Beni Culturali fornirebbe un mero inquadramento generale che dovrebbe poi essere approfondito nei piani urbanistici dagli enti coinvolti, i quali proprio in virtù di quanto previsto dalla Carta dei Beni Culturali dovrebbero eventualmente individuare i beni qualificabili come beni di notevole interesse pubblico o beni culturali. Sugeriscono, pertanto, che al fine di chiarire se i beni presente nel buffer di 500 metri possano inficiare o meno la "idoneità" dell'area ai sensi dell'art. 20 comma 8 lett. c quater D.Lgs. 199/2021, di verificare se il Comune in tal caso non abbia già provveduto a valutare i beni come beni di notevole interesse pubblico ai sensi dell'art. 136 D.Lgs. 42/2004 o come beni culturali, o se sia in corso la dichiarazione di notevole interesse pubblico/ di interesse culturale per gli stessi.

8.7.1.3 **Analisi aree non idonee FER Puglia**

In un raggio di 500m dall'impianto in esame sono presenti solo Segnalazioni della Carta dei Beni con buffer di 100m (in corrispondenza delle componenti culturali e insediative di cui al PPTR), ma non di Beni Culturali con buffer 100m.

8.7.1.4 **Analisi Carta Apulia– Carta dei beni culturali pugliesi (Webgis)**

In un raggio di 500m dall'impianto in esame si trovano:

- Masseria Porta di Ferro identificata tra i Beni Architettonici come Sito;
- Località Porta di Ferro – fattoria identificata tra i Beni Archeologici come Sito;
- Località Montaratro – vicus identificata tra i Beni Archeologici come Sito;
- Località Cuparone – fattoria che dal portale non risulta consultabile a pieno, ma che dalla cartografia delle aree non idonee FER della Regione Puglia e del PPTR risulta un'area di frammenti del periodo Media Eta' repubblicana (ultimo quarto IV sec.a.C. - II sec. a.C.).

La Carta Apulia definisce Sito come "ogni luogo in cui l'attività antropica si sia espressa o si esprima, lasciando di sé testimonianze ritenute di interesse culturale ai sensi del D.Lgs. 42/2004.


Progettazione:

Arato Srl
Via Diaz, 74
74023 - Grottaglie (TA)



Titolo elaborato

STUDIO DI IMPATTO AMBIENTALE - QUADRO
PROGRAMMATICO

<p>Costruzione ed esercizio di un impianto agrivoltaico avente potenza installata pari a 34,575 MWp, potenza in immissione pari a 32,813 MVA con relativo collegamento alla rete elettrica, sito nel Comune di Troia (FG) - Impianto "FESTA"</p> <p>Proponente: Vespera Development 06 S.r.l. – a company of Vespera Energy S.r.l.</p>	
--	---

Ripercorrendo le definizioni di cui alla Parte II del D.Lgs. 42/2004, l'art. 10 definisce come beni culturali le cose immobili e mobili appartenenti allo Stato, alle regioni, agli altri enti pubblici territoriali, nonché ad ogni altro ente ed istituto pubblico e a persone giuridiche private senza fine di lucro, ivi compresi gli enti ecclesiastici civilmente riconosciuti, che presentano interesse artistico, storico, archeologico o etnoantropologico. L'art. 12 stabilisce che le cose indicate all'articolo 10, comma 1, che siano opera di autore non più vivente e la cui esecuzione risalga ad oltre settanta anni, sono sottoposte alle disposizioni della presente Parte fino a quando non sia stata effettuata la verifica di cui al comma 2.

Alla luce dell'interpretazione letterale di quanto appena esposto, analizzando la Carta Apulia, sembrerebbe invece che gli elementi culturali e insediativi in un raggio di 500m dall'impianto siano tutelati ai sensi della Parte II del D.Lgs. 42/2004, inficiando l'idoneità ai sensi del D.Lgs. 199/2021 e ss.mm.ii., art. 20, comma 8, lett. c-quater.

8.7.1.5 Analisi strumento urbanistico vigente nel Comune di Troia +CDU

Il Comune di Troia è dotato di PUG approvato con Deliberazione di G.R. n. 1003 del 12.07.2006 (compatibilità regionale) e Deliberazione di C.C. n. 32 del 18.09.2006 (approvazione definitiva).

Il succitato piano contiene gli elaborati che descrivono il rapporto del PUG con il PUTT/p (che era il piano paesaggistico della Puglia prima che venisse sostituito dal PPTR). La tavola Tav.16/b riporta "Ambiti distinti - Vincoli archeologici-architettoniche e paesaggistiche". Da questa cartografia l'unico elemento ricadente nei 500m dall'impianto è la Masseria Porta di Ferro inserita tra le Masserie sparse di particolare pregio (segnalazione), la cui fascia di rispetto è indicata in legenda come "area annessa vincoli architettonici". La tavola 16F mostra che la masseria con l'area annessa sono classificate come Ambito esteso C.

L'art. 22 delle NTA del PUG disciplina le Zone sottoposte a tutela in base al D. Leg.vo n. 490/1999 (abrogato dal D.lgs. 42/2004) ed al P.U.T.T. "Paesaggio" della Regione Puglia. In tale articolo "si definiscono "beni architettonici extraurbani" le opere di architettura vincolate come "beni culturali" ai sensi del Titolo I del D.vo n. 490/99 e le opere di architettura segnalate di riconosciuto rilevante interesse storico-architettonico-paesaggistico, esterne ai "territori costruiti". Il PUTT ha individuato nel Comune di Troia come beni da tutelare il Tratturo n. 32 Foggia- Camporeale, il Tratturo n. 33 Troia-Incoronata ed infine il tratturo n. 35 Foggia-Castelluccio dei Sauri. Il PUG di Troia, così come indicato nella Tav. 16/b allegata, oltre ai beni sopra descritti ha ritenuto di grande interesse la "segnalazione" di tutte le Masserie di particolare pregio."

Come specificato nella Circolare AOO/SP1/ 000432/10/06/2016 dell'Assessorato Pianificazione Territoriale – Urbanistica, Assetto del Territorio, Paesaggio, Politiche abitative della Regione Puglia, per i Comuni dotati di strumento urbanistico adeguato al PUTT/P (PUG o PRG adeguato al PUTT/P o Variante di Adeguamento al PUTT/P) si applicano le norme del Piano urbanistico vigente e quindi anche la parte relativa all'adeguamento al PUTT/P, ossia gli indirizzi, le direttive, le prescrizioni previste per gli ATD e gli ATE individuati dal Piano con i relativi perimetri e le relative norme in quanto norme urbanistiche di piano.


Nelle aree così perimetrare come ATD ed ATE non è richiesta l'autorizzazione paesaggistica ex art. 5.01 del PUTT/P in quanto il PUTT/P non è più vigente e sono decadute le disposizioni transitorie contenute nell'art. 106 per le quali alcuni piani urbanistici erano fatti salvi.

Leggendo la normativa comunale in quest'ottica, la Masseria Porta di Ferro sembrerebbe tutelata ai sensi della Parte II del D.Lgs. 42/2004, inficiando dunque l'idoneità del sito ai sensi del c-quater.

Questa lettura, però, non sembra coerente con quanto indicato dal Certificato di Destinazione Urbanistica emesso da Comune di Troia in data 13/04/2022 che per le particelle interessate dal buffer della Masseria Porta di Ferro indica solo la presenza delle perimetrazioni del PPTR (Struttura antropica e storico-culturale - UCP - Area di rispetto delle componenti culturali e insediative (100m - 30m) - Siti storico culturale e Struttura antropica e storico-culturale - UCP - Testimonianze della Stratificazione Insediativa: aree a rischio archeologico - MASSERIA PORTA DI FERRO) e non dell'area annessa al vincolo archeologico indicata nella tavola 16/b del PUG.

8.7.1.6 Verifica usi civici

Analizzando le informazioni rese disponibili dalla Regione Puglia, il Comune di Troia non rientra tra i comuni analizzati. Il PPTR evidenzia la presenza di usi civici non validati sul territorio comunale di Troia, che non interessano l'area di

<p>Progettazione: Arato Srl Via Diaz, 74 74023 - Grottaglie (TA)</p> 	<p>Titolo elaborato STUDIO DI IMPATTO AMBIENTALE - QUADRO PROGRAMMATICO</p>	
<p>Codice elaborato: VTY95R4_01_SIA</p>	<p>Pag. 50 di 108</p>	

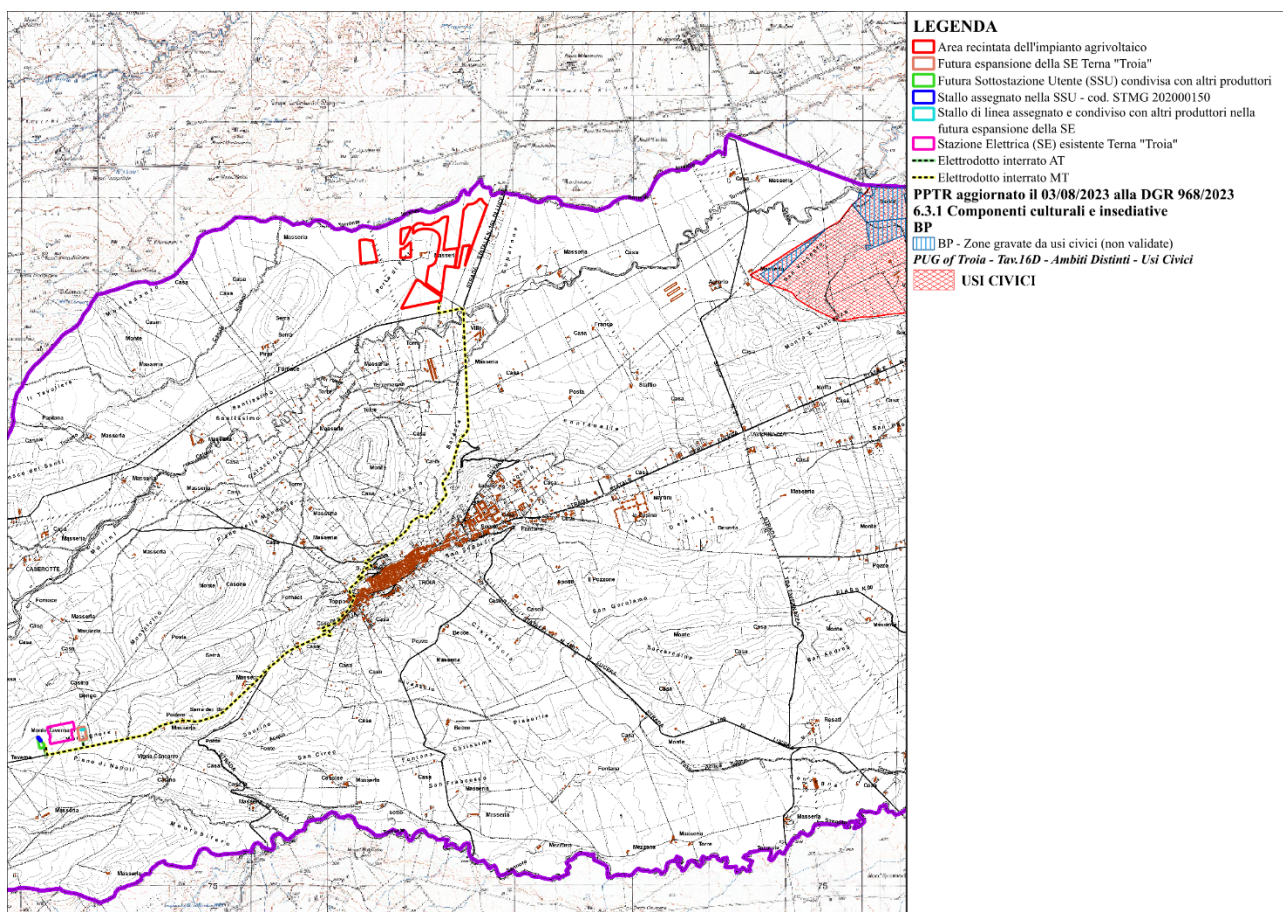
Costruzione ed esercizio di un impianto agrivoltaico avente potenza installata pari a 34,575 MWp, potenza in immissione pari a 32,813 MVA con relativo collegamento alla rete elettrica, sito nel Comune di Troia (FG) - Impianto "FESTA"



Proponente: Vespera Development 06 S.r.l. – a company of Vespera Energy S.r.l.

progetto. Una tabella con l'indicazione degli usi civici è presente anche all'interno dei documenti del PUG di Troia, e anche in questo caso l'area di progetto è fuori dai vincoli.

Inoltre, esiste una clausola contrattuale 5.3, in cui se è presente un uso civico, sarà la proprietà ad affrancare l'uso civico esistente o a proprie spese, con gli atti opportuni (tavola usi civici sotto riportata).



8.7.1.7 Conclusioni

Allo stato non pare che nella buffer zone dei 500 metri sorgano manufatti rilevanti ai fini dell'applicabilità dell'art. 20 comma 8 lett. c quater D.Lgs. 199/2021.

Tuttavia, in ragione della complessità del tema e della mancata corrispondenza tra le definizioni fornite ai vari livelli di programmazione, si ritiene tale circostanza possa essere eventualmente approfondita in sede di iter autorizzativo.


Progettazione:

Arato Srl
Via Diaz, 74
74023 - Grottaglie (TA)



Titolo elaborato

STUDIO DI IMPATTO AMBIENTALE - QUADRO
PROGRAMMATICO

<p>Costruzione ed esercizio di un impianto agrivoltaico avente potenza installata pari a 34,575 MWp, potenza in immissione pari a 32,813 MVA con relativo collegamento alla rete elettrica, sito nel Comune di Troia (FG) - Impianto "FESTA"</p> <p>Proponente: Vespera Development 06 S.r.l. – a company of Vespera Energy S.r.l.</p>	
--	---

9 PROGRAMMAZIONE REGIONALE DI RIFERIMENTO

Con riferimento ai vari strumenti di pianificazione, il governo del territorio a livello locale si attua attraverso la pianificazione urbanistica e territoriale del Comune, della Provincia e della Regione. I diversi livelli di pianificazione sono tra loro coordinati nel rispetto dei principi di sussidiarietà e coerenza. In particolare, ciascun piano indica il complesso delle direttive per la redazione degli strumenti di pianificazione di livello inferiore e determina le prescrizioni ed i vincoli automaticamente prevalenti, nonché i criteri ed i limiti entro i quali il piano di livello inferiore può modificare il piano di livello sovraordinato senza che sia necessario procedere ad una variante dello stesso. In particolare:

- a livello regionale la pianificazione si articola attraverso un Piano Paesaggistico Territoriale Regionale – PPTR, che stabilisce gli obiettivi e le linee principali di organizzazione e di assetto del territorio regionale e le strategie ed azioni volte alla loro realizzazione, che le province ed i comuni dovranno adottare.
- a livello provinciale il processo di pianificazione è realizzato attraverso un Piano Territoriale di Coordinamento Provinciale (PTCP), che delinea gli obiettivi e gli elementi fondamentali dell’assetto del territorio provinciale in coerenza con gli indirizzi per lo sviluppo socio-economico provinciale, con riguardo alle prevalenti vocazioni ed alle caratteristiche geologiche, geomorfologiche, idrogeologiche, paesaggistiche ed ambientali. In particolare il piano individua e precisa gli ambiti di tutela per la formazione di parchi e riserve naturali di competenza provinciali, nonché le zone umide, i biotopi e le altre aree relitte naturali, le principali aree di risorgiva, da destinare a particolare disciplina ai fini della tutela delle risorse naturali e della salvaguardia del paesaggio.
- a livello locale il territorio è disciplinato dalle norme previste all’interno del Piano Urbanistico Generale (PUG) nel caso in cui risulti adottato, in caso contrario dal Piano Regolatore Generale (P.R.G).

9.1 Regolamento Regionale n.24 del 30 dicembre 2010 Regione Puglia “Linee Guida per l’autorizzazione degli impianti alimentati da fonti rinnovabili”

Il Regolamento Regionale n.24 del 30 dicembre 2010 emanato dalla regione Puglia, ha per oggetto l’individuazione di aree e siti non idonei alla installazione di specifiche tipologie di impianti alimentati da fonti rinnovabili, come previsto dal Decreto del Ministero per lo Sviluppo Economico 10 settembre 2010, “Linee Guida per l’autorizzazione degli impianti alimentati da fonti rinnovabili” (G.U. 18 settembre 2010 n. 219), Parte IV, paragrafo 17 “Aree non idonee”.

Il presente provvedimento ha la finalità di accelerare e semplificare i procedimenti di autorizzazione alla costruzione e all’esercizio degli impianti alimentati da fonti rinnovabili e delle opere connesse.

La individuazione delle aree e dei siti non idonei è compiuta nei modi e forme previsti dalle Linee Guida nazionali, paragrafo 17 e sulla base dei criteri di cui all’allegato 3 delle Linee Guida stesse.


Il presente provvedimento ha la finalità di accelerare e semplificare i procedimenti di autorizzazione alla costruzione e all’esercizio degli impianti alimentati da fonti rinnovabili e delle opere connesse.

L’individuazione della non idoneità dell’area è il risultato della ricognizione delle disposizioni volte alla tutela dell’ambiente, del paesaggio, del patrimonio storico e artistico, delle tradizioni agroalimentari locali, della biodiversità e del paesaggio rurale che identificano obiettivi di protezione non compatibili con l’insediamento, in determinate aree, di specifiche tipologie e/o dimensioni di impianti, i quali determinerebbero, pertanto, una elevata probabilità di esito negativo delle valutazioni, in sede di autorizzazione.

Nell’Allegato 1 al presente provvedimento sono indicati i principali riferimenti normativi, istitutivi e regolamentari che determinano l’inidoneità di specifiche aree all’installazione di determinate dimensioni e tipologie di impianti da fonti rinnovabili e le ragioni che evidenziano una elevata probabilità di esito negativo delle autorizzazioni.

L’Allegato 2 contiene una classificazione delle diverse tipologie di impianti per fonte energetica rinnovabile, potenza e tipologia di connessione, elaborata sulla base della Tabella 1 delle Linee Guida nazionali, funzionale alla definizione dell’inidoneità delle aree a specifiche tipologie di impianti.

Nell’allegato 3 sono indicate le aree e i siti dove non è consentita la localizzazione delle specifiche tipologie di impianti da fonti energetiche rinnovabili indicate per ciascuna area e sito. La realizzazione delle sole opere di connessione relative

<p>Progettazione: Arato Srl Via Diaz, 74 74023 - Grottaglie (TA)</p> 	<p>Titolo elaborato STUDIO DI IMPATTO AMBIENTALE - QUADRO PROGRAMMATICO</p>	
<p>Codice elaborato: VTY95R4_01_SIA</p>	<p>Pag. 52 di 108</p>	

Costruzione ed esercizio di un impianto agrivoltaico avente potenza installata pari a 34,575 MWp, potenza in immissione pari a 32,813 MVA con relativo collegamento alla rete elettrica, sito nel Comune di Troia (FG) - Impianto "FESTA"



Proponente: Vespera Development 06 S.r.l. – a company of Vespera Energy S.r.l.

ad impianti esterni alle aree e siti non idonei è consentita previa acquisizione degli eventuali pareri previsti per legge. L'idoneità delle singole aree o tipologie di aree è definita tenendo conto degli specifici valori dell'ambiente, del paesaggio, del patrimonio storico e artistico, delle tradizioni agroalimentari locali, della biodiversità e del paesaggio rurale, che sono ritenuti meritevoli di tutela e quindi evidenziandone l'incompatibilità con determinate tipologie di impianti da fonti energetiche rinnovabili.

Di seguito si riporta stralcio cartografico dell'area di intervento rispetto alle aree e ai siti non idonei contenuti nell'allegato 3 del Regolamento Regionale n. 24 del 30 dicembre 2010.

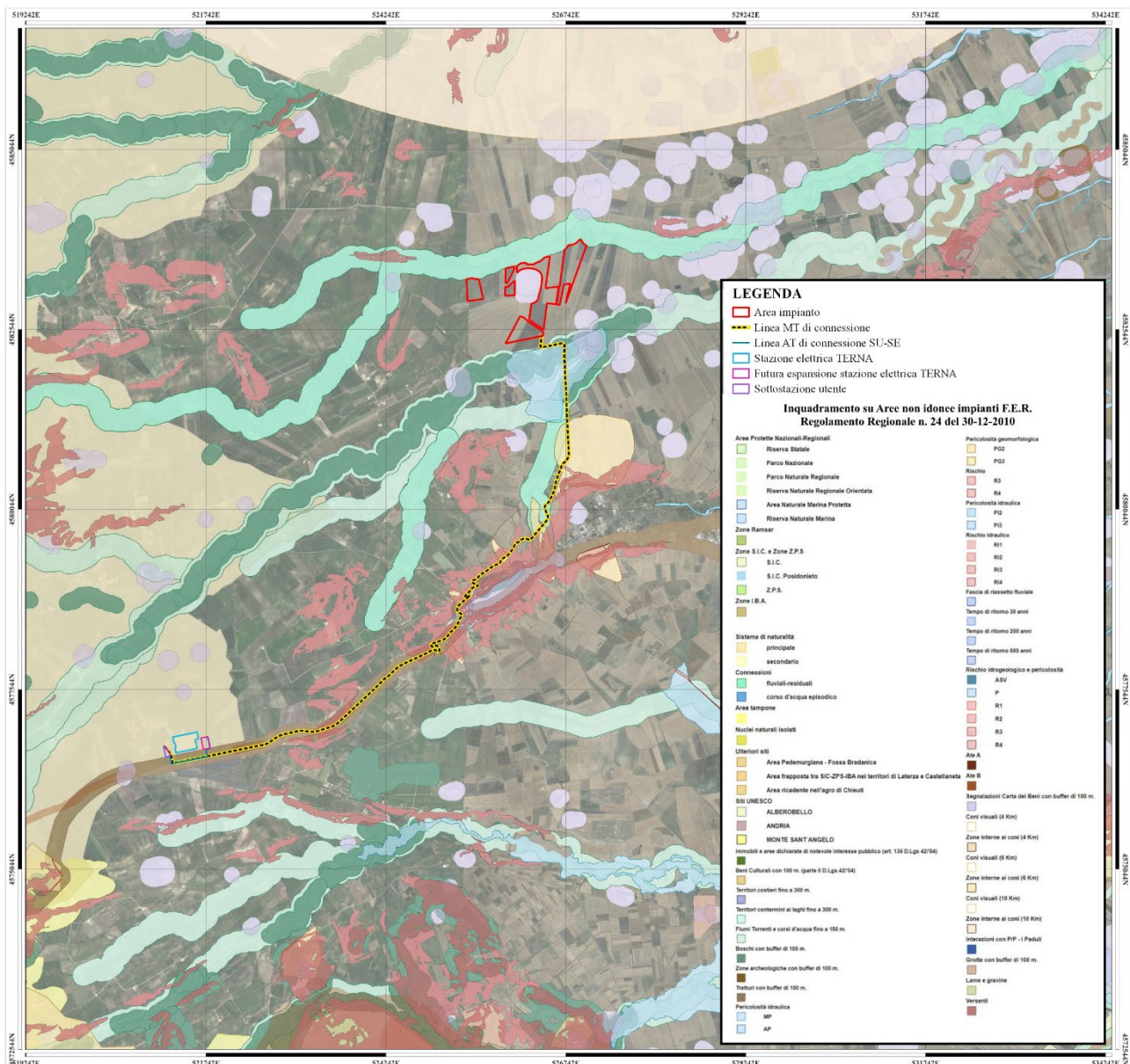





Figura 23: Localizzazione dell'area di intervento rispetto alle aeree e siti non idonei


In riferimento all'Allegato 1 del R.R. n°24/2010 si è verificata la coerenza del progetto con le seguenti aeree e siti non idonee:

<p>Progettazione: Arato Srl Via Diaz, 74 74023 - Grottaglie (TA)</p> 	<p>Titolo elaborato STUDIO DI IMPATTO AMBIENTALE - QUADRO PROGRAMMATICO</p>	
<p>Codice elaborato: VTY95R4_01_SIA</p>	<p>Pag. 53 di 108</p>	

<p>Costruzione ed esercizio di un impianto agrivoltaico avente potenza installata pari a 34,575 MWp, potenza in immissione pari a 32,813 MVA con relativo collegamento alla rete elettrica, sito nel Comune di Troia (FG) - Impianto "FESTA"</p> <p>Proponente: Vespera Development 06 S.r.l. – a company of Vespera Energy S.r.l.</p>	
--	---

REGOLAMENTO REGIONALE N. 24 DEL 30 DICEMBRE 2010		
Aree e siti non idonei	Analisi vincolistica	
Aree Naturali Protette Nazionali e Regionali	Non presente	
Zone Umide Ramsar	Non presente	
Sito D'importanza Comunitaria (SIC) e Zona Protezione Speciale (ZPS)	Non presente	
Important Bird Area (IBA)	Presente su 110 mt di linea interrata e nell'area destinata alla futura espansione della sottostazione Terna "Troia"	
Altre aree ai fini della conservazione della biodiversità: connessioni fluviali residuali	Presente su un tratto della linea interrata	
Siti Unesco	Non presente	
AREE TULATE PER LEGGE (art.136 e art. 142 d.lgs.42/2004)	Beni Culturali + Buffer 100	Non presente
	Immobili ed aree dichiarati di notevole interesse pubblico	Non presente
	Territori costieri fino a 300 mt	Non presente
	Laghi e territori contermini fino a 300 m	Non presente
	Fiumi, torrenti e corsi d'acqua fino a 150 m;	Presente su un tratto della linea interrata
	Boschi + buffer di 100 m	Presente su un tratto della linea interrata
	Zone archeologiche + buffer di 100 m	Non presente
	Tratturi + buffer di 100	Presente su un tratto della linea interrata
Piano di Bacino Stralcio Assetto Idrogeologico (PAI) dell'Autorità di Bacino della Puglia, approvato con Delibera del Comitato istituzionale n. 29 del 30/11/2005.	Aree A Pericolosità Idraulica	Presente su un tratto della linea interrata
	Aree A Pericolosità Geomorfologica	Presente su un tratto della linea interrata
Individuazione effettuata attraverso il PUTT/P.	Ambito A (Putt)	Non presente
	Ambito B (Putt)	Presente su un tratto della linea interrata
Linee Guida Decreto 10/2010 Art. 16 Allegato 4, "Impianti eolici: elementi per il corretto inserimento nel paesaggio e sul territorio"	Area Edificabile Urbana + Buffer Di 1km	Non presente
Riconosciute dal PUTT/P nelle componenti storico culturali e individuazione effettuata attraverso cartografie PPTR	Segnalazioni Carta Dei Beni + Buffer Di 100 M	Presente su un tratto della linea interrata
Linee Guida Decreto 10/2010 Art. 17 Allegato 3	Coni Visuali	Non presente
Individuazione effettuata attraverso il PUTT/P e con il Catasto delle Grotte in applicazione della L.R. 32/86 "Tutela e valorizzazione del patrimonio speleologico. Norme per lo sviluppo della speleologia."	Grotte + buffer 100 m	Non presente
Riconosciute dal PUTT/P negli elementi geomorfologici	Lame e gravine	Non presente

<p>Progettazione: Arato Srl Via Diaz, 74 74023 - Grottaglie (TA)</p> 	<p>Titolo elaborato STUDIO DI IMPATTO AMBIENTALE - QUADRO PROGRAMMATICO</p>	<p>Pag. 54 di 108</p>
<p>Codice elaborato: VTY95R4_01_SIA</p>		

<p>Costruzione ed esercizio di un impianto agrivoltaico avente potenza installata pari a 34,575 MWp, potenza in immissione pari a 32,813 MVA con relativo collegamento alla rete elettrica, sito nel Comune di Troia (FG) - Impianto "FESTA"</p> <p>Proponente: Vespera Development 06 S.r.l. – a company of Vespera Energy S.r.l.</p>	
--	---

REGOLAMENTO REGIONALE N. 24 DEL 30 DICEMBRE 2010		
Aree e siti non idonei		Analisi vincolistica
individuazione effettuata attraverso cartografie PPTR		
Riconosciute dal PUTT/P negli elementi geomorfologici e individuazione effettuata attraverso cartografie PPTR	Versanti	Presente su un tratto della linea interrata
Aree Agricole Interessate Da Produzioni Agro-Alimentari Di Qualità Biologico; D.O.P.; I.G.P.; S.T.G.; D.O.C.; D.O.C.G.		Non presente

Figura 24: Sintesi dell'analisi del R.R n.24 del 30/12/2010

Come si evince dalla cartografia e dalla tabella di sintesi sopra riportati, il sito di intervento è esterno alle perimetrazioni del Regolamento Regionale n.24 del 30 dicembre 2010. Solo parte della linea di connessione interrata su viabilità esistente è interessata dalle suddette perimetrazioni. L'art. 4 comma 1 del R.R. n. 24/2010 stabilisce che: << [...] La realizzazione delle sole opere di connessione relative ad impianti esterni alle aree e siti non idonei è consentita previa acquisizione degli eventuali pareri previsti per legge>>.

9.2 Il Piano Energetico Ambientale Regionale (PEAR)

La Regione Puglia è dotata di uno strumento programmatico, il Piano Energetico Ambientale Regionale (P.E.A.R.), adottato con Delibera di G.R. n.827 del 08-06-07, che contiene indirizzi e obiettivi strategici in campo energetico in un orizzonte temporale di dieci anni.


Il Piano Energetico Ambientale Regionale (PEAR) è lo strumento di pianificazione strategica con cui la Regione Puglia programma ed indirizza gli interventi in campo energetico sul territorio regionale. In linea generale, la pianificazione energetica regionale persegue finalità atte a contemperare le esigenze di sviluppo economico e sociale con quelle di tutela dell'ambiente e del paesaggio e di conservazione delle risorse naturali e culturali. Sul fronte della domanda di energia, il Piano si concentra sulle esigenze correlate alle utenze dei diversi settori: il residenziale, il terziario, l'industria e i trasporti. In particolare, rivestono grande importanza le iniziative da intraprendere per definire misure e azioni necessarie a conseguire il miglioramento della prestazione energetico- ambientale degli insediamenti urbanistici, nonché di misure e azioni utili a favorire il risparmio energetico.

Sul fronte dell'offerta, l'obiettivo del Piano è quello di costruire un mix energetico differenziato per la produzione di energia elettrica attraverso il ridimensionamento dell'impiego del carbone e l'incremento nell'utilizzo del gas naturale e delle fonti rinnovabili, atto a garantire la salvaguardia ambientale mediante la riduzione degli impatti correlati alla produzione stessa di energia. Attraverso il processo di pianificazione delineato è possibile ritenere che il contributo delle fonti rinnovabili potrà coprire gran parte dei consumi dell'intero settore civile.

Il Piano Energetico Ambientale contiene indirizzi e obiettivi strategici in campo energetico in un orizzonte temporale di dieci anni e vuole costituire il quadro di riferimento per i soggetti pubblici e privati che, in tale campo, assumono iniziative nel territorio della Regione Puglia. Diversi sono i fattori su cui si inserisce questo processo di pianificazione:

- il nuovo assetto normativo che fornisce alle Regioni e agli enti locali nuovi strumenti e possibilità di azione in campo energetico;
- l'entrata di nuovi operatori nel tradizionale mercato dell'offerta di energia a seguito del processo di liberalizzazione;
- lo sviluppo di nuove opportunità e di nuovi operatori nel campo dei servizi sul fronte della domanda di energia;
- la necessità di valutare in forma più strutturale e meno occasionale le fonti rinnovabili e l'efficienza energetica nel contesto della sicurezza degli approvvigionamenti delle tradizionali fonti energetiche primarie;

<p>Progettazione: Arato Srl Via Diaz, 74 74023 - Grottaglie (TA)</p> 	<p>Titolo elaborato STUDIO DI IMPATTO AMBIENTALE - QUADRO PROGRAMMATICO</p>
<p>Codice elaborato: VTY95R4_01_SIA</p>	<p>Pag. 55 di 108</p>

<p>Costruzione ed esercizio di un impianto agrivoltaico avente potenza installata pari a 34,575 MWp, potenza in immissione pari a 32,813 MVA con relativo collegamento alla rete elettrica, sito nel Comune di Troia (FG) - Impianto "FESTA"</p> <p>Proponente: Vespera Development 06 S.r.l. – a company of Vespera Energy S.r.l.</p>	
--	---

- la necessità di valutare in forma più strutturale e meno occasionale le fonti rinnovabili e l'efficienza energetica nel contesto dell'impatto sull'ambiente delle tradizionali fonti energetiche primarie, con particolare riferimento alle emissioni delle sostanze climalteranti.

Il presente Piano Energetico Ambientale della Regione Puglia è strutturato in tre parti:

- Il contesto energetico regionale e la sua evoluzione;
- Gli obiettivi e gli strumenti;
- La valutazione ambientale strategica.

La prima parte riporta l'analisi del sistema energetico della Regione Puglia, basata sulla ricostruzione, per il periodo 1990-2004, dei bilanci energetici regionali. Tale ricostruzione è avvenuta considerando:

- il lato dell'offerta di energia, soffermandosi sulle risorse locali di fonti primarie sfruttate nel corso degli anni e sulla produzione locale di energia elettrica;
- il lato della domanda di energia, disaggregando i consumi per settori di attività e per vettori energetici utilizzati.


La scelta di ricostruire l'offerta e la domanda dei consumi energetici durante un certo numero di anni consente di individuare, con maggiore chiarezza, gli andamenti tendenziali per i diversi vettori energetici o settori.

La seconda parte delinea le linee di indirizzo che la Regione intende porre per definire una politica di governo sul tema dell'energia, sia per quanto riguarda la domanda sia per quanto riguarda l'offerta. Tali linee di indirizzo prendono in considerazione il contesto internazionale, nazionale e locale e si sviluppano attraverso il coinvolgimento della comunità locale nel processo di elaborazione del Piano stesso. Vengono definiti degli obiettivi generali e, per ogni settore, degli obiettivi specifici. Tali obiettivi sono stati definiti prima di tutto a livello di strategia e quindi, per quanto possibile, a livello quantitativo. In base a tali obiettivi sono stati ricostruiti degli scenari che rappresentano la situazione energetica regionale seguendo gli indirizzi di Piano. Anche in questo caso i consumi di energia degli scenari obiettivo sono stati tradotti in emissioni di anidride carbonica, consentendo di confrontare tali scenari con quelli tendenziali. Per ogni settore gli obiettivi di Piano sono stati accompagnati dalla descrizione di strumenti adeguati al loro raggiungimento che comportano il coinvolgimento dei soggetti pubblici e privati interessati alle azioni previste dal Piano all'interno del contesto energetico nazionale ed internazionale.

La terza parte riporta la valutazione ambientale strategica del Piano con l'obiettivo di verificare il livello di protezione dell'ambiente a questo associato integrando considerazioni di carattere ambientale nelle varie fasi di elaborazione e di adozione. Lo sviluppo della VAS è avvenuto secondo diverse fasi. La prima fase individua e valuta criticamente le informazioni sullo stato dell'ambiente regionale mediante indicatori, descrittori delle situazioni, anche settoriali, di partenza, al fine di poter definire un quadro conoscitivo degli assetti e poterne valutare le eccellenze e le criticità fondamentali attraverso un'analisi SWOT. La seconda fase illustra gli obiettivi di tutela ambientale definiti nell'ambito di accordi e politiche internazionali e comunitarie, delle leggi e degli indirizzi nazionali e delle varie forme pianificatorie o legislative, anche settoriali, regionali e locali; illustra gli obiettivi e le linee d'azione definite nell'ambito della pianificazione energetica; individua la coerenza interna fra gli obiettivi definiti aprioristicamente (come momento di partenza della pianificazione), le linee d'azione, gli interventi proposti e gli obiettivi di sostenibilità ambientale il cui rispetto è demandato a tale valutazione di sostenibilità; analizza la coerenza esterna fra gli obiettivi e le specifiche linee d'azione del Piano e gli obiettivi di tutela ambientale stabiliti come riferimento comunitario, nazionale, regionale e locale. La terza fase definisce gli scenari significativi delineati illustrando lo sviluppo degli assetti a seguito degli effetti di piano. La quarta fase valuta le implicazioni dal punto di vista ambientale e il grado di integrazione delle problematiche ambientali nell'ambito degli obiettivi, finalità e strategie del Piano, definendo le eccellenze e le problematiche. La quinta fase descrive le misure e gli strumenti atti al controllo e al monitoraggio degli effetti significativi sugli assetti ambientali derivanti dall'attuazione del Piano.

In relazione al PEAR il progetto in esame presenta elementi di totale coerenza con gli obiettivi e gli indirizzi generali previsti dal Piano, legati all'incremento della quota di energia rinnovabile (FER) nel sistema, in linea con

<p>Progettazione: Arato Srl Via Diaz, 74 74023 - Grottaglie (TA)</p> 	<p>Titolo elaborato STUDIO DI IMPATTO AMBIENTALE - QUADRO PROGRAMMATICO</p>	
<p>Codice elaborato: VTY95R4_01_SIA</p>	<p>Pag. 56 di 108</p>	

<p>Costruzione ed esercizio di un impianto agrivoltaico avente potenza installata pari a 34,575 MWp, potenza in immissione pari a 32,813 MVA con relativo collegamento alla rete elettrica, sito nel Comune di Troia (FG) - Impianto "FESTA"</p> <p>Proponente: Vespera Development 06 S.r.l. – a company of Vespera Energy S.r.l.</p>	
--	---

gli obiettivi europei e nazionali di Decarbonizzazione. Il progetto non presenta elementi in contrasto con le disposizioni specifiche per l'autorizzazione alla realizzazione di impianti FER.

9.3 Rete Natura 2000

Rete Natura 2000 è un sistema di aree presenti nel territorio dell'Unione Europea, destinate alla salvaguardia della diversità biologica mediante la conservazione degli habitat naturali, seminaturali, nonché della flora e della fauna selvatiche indicati negli allegati delle Direttive 92/43/CEE del 21 maggio 1992 "Direttiva Habitat" e 79/409/CEE del 2 aprile 1979 "Direttiva Uccelli".

Rete Natura 2000 è composta da due tipi di aree: i Siti di Importanza Comunitaria (SIC) e le Zone di Protezione Speciale (ZPS), previste dalla Direttiva "Uccelli".

Tali zone possono avere tra loro diverse relazioni spaziali, dalla totale sovrapposizione alla completa separazione. Alle suddette aree si applicano le misure di conservazione necessarie al mantenimento o al ripristino in uno stato di conservazione soddisfacente, degli habitat naturali e/o delle specie animali e vegetali.

Con delibera n. 2305 del 30 maggio 1995 la Regione Puglia ha accettato l'incarico del Ministero dell'Ambiente di realizzare, sul proprio territorio regionale, il censimento dei siti di importanza comunitaria.

La Regione Puglia ha rispettato gli obblighi derivanti dall'applicazione delle Direttive 79/409 e 92/43 approvando il Regolamento Regionale n. 28 del 22 dicembre 2008 "Criteri minimi uniformi per la definizione di misure di conservazione relative a Zone Speciali di Conservazione (ZSC) e Zone di Protezione Speciale (ZPS) "in recepimento del D.M. 17 ottobre 2007. In base agli obblighi emanati a livello comunitario e statale la Regione Puglia dal 2007 ha approvato 31 Piani di Gestione di siti Rete Natura 2000 (SIC) ai sensi del D.M. 3 settembre 2002 Linee Guida per la gestione dei Siti Rete Natura 2000.

Con il Regolamento Regionale n. 6 del 10 maggio 2016 sono state approvate le Misure di Conservazione per 47 siti di interesse comunitario non dotati di apposito piano di gestione.

Attualmente 21 siti di interesse comunitario presenti in Puglia sono stati designati come ZSC (Zone Speciali di Conservazione) con Decreto del Ministro dell'Ambiente del 10 luglio 2015.

Attualmente sul territorio pugliese sono stati individuati **92 siti Natura 2000**, di questi:

- 24 sono Siti di Importanza Comunitaria (SIC);
- 56 sono Zone Speciali di Conservazione (ZSC). Le ZSC sono state designate con il DM 10 luglio 2015 e il DM 21 marzo 2018;
- 12 sono Zone di Protezione Speciale (ZPS).

Complessivamente, la Rete Natura 2000 in Puglia si estende su una superficie di 402.899 ettari, pari al 20,81 % della superficie amministrativa regionale. Di seguito si riporta stralcio cartografico dell'area di intervento rispetto a Rete Natura 2000.

<p>Progettazione: Arato Srl Via Diaz, 74 74023 - Grottaglie (TA)</p> 	<p>Titolo elaborato STUDIO DI IMPATTO AMBIENTALE - QUADRO PROGRAMMATICO</p>
<p>Codice elaborato: VTY95R4_01_SIA</p>	<p>Pag. 57 di 108</p>

Costruzione ed esercizio di un impianto agrivoltaico avente potenza installata pari a 34,575 MWp, potenza in immissione pari a 32,813 MVA con relativo collegamento alla rete elettrica, sito nel Comune di Troia (FG) - Impianto "FESTA"



Proponente: Vespera Development 06 S.r.l. – a company of Vespera Energy S.r.l.

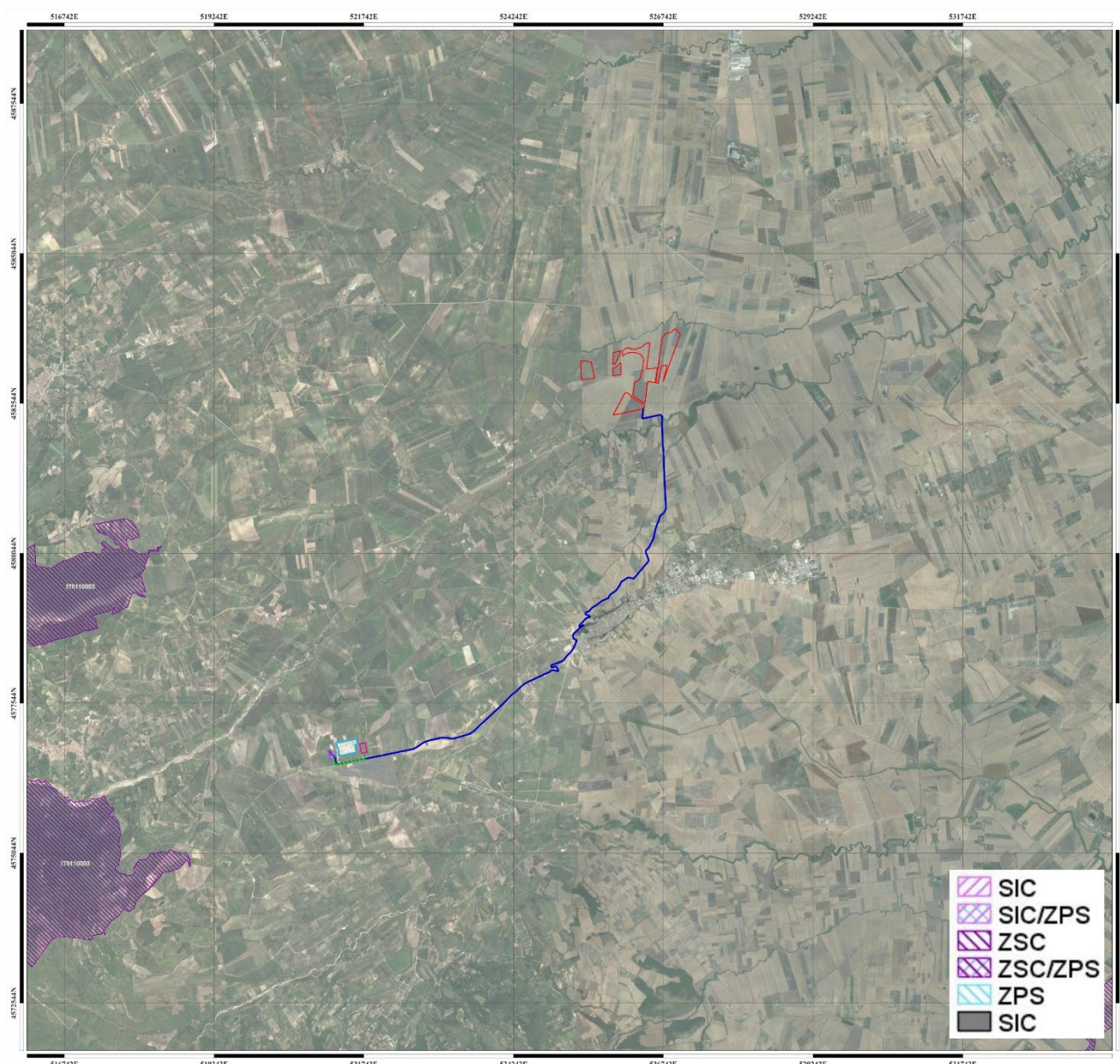


Figura 25: Rete Natura 2000

In relazione a Rete Natura 2000 il progetto in esame risulta compatibile, le aree interessate dagli interventi risultano infatti completamente esterne ai siti SIC/ZPS/ZSC tutelati da Rete Natura 2000.

9.4 Piano Regionale dei Parchi e delle Riserve Naturali

Le Aree Protette rappresentano una risorsa in termini di valori naturalistici, culturali, turistici ed economici, in virtù della pluralità di emergenze naturalistiche e paesaggistiche presenti nel loro ambito, che le rendono punto di riferimento delle politiche di tutela ambientale e di promozione dello sviluppo sostenibile attuate dalla Regione Puglia.

Gli strumenti di pianificazione che regolano le aree protette nella Regione Puglia sono:

- Legge 6 dicembre 1991, n. 394 "Legge Quadro Sulle Aree Protette"


Progettazione:

Arato Srl
Via Diaz, 74
74023 - Grottaglie (TA)



Titolo elaborato

STUDIO DI IMPATTO AMBIENTALE - QUADRO
PROGRAMMATICO

<p>Costruzione ed esercizio di un impianto agrivoltaico avente potenza installata pari a 34,575 MWp, potenza in immissione pari a 32,813 MVA con relativo collegamento alla rete elettrica, sito nel Comune di Troia (FG) - Impianto "FESTA"</p> <p>Proponente: Vespera Development 06 S.r.l. – a company of Vespera Energy S.r.l.</p>	
--	---

- Legge n. 19 del 24/07/1997 “Norme per l'istituzione e la gestione delle aree naturali protette nella Regione Puglia”

Esistono due tipi di aree protette: i parchi e le riserve. Mentre le riserve sono costituite da un ambiente omogeneo e di estensione più ridotta, i parchi comprendono aree “che costituiscono un sistema omogeneo individuato dagli assetti naturali dei luoghi, dai valori paesaggistici ed artistici e dalle tradizioni culturali delle popolazioni locali”. Al di là delle definizioni utilizzate in legislatura, i parchi rappresentano le aree dove la natura è meglio conservata sia nella nostra regione che più in generale nella nostra penisola.

Una riserva naturale orientata è un tipo di area naturale protetta in cui sono consentiti interventi colturali, agricoli e silvo-pastorali purché non in contrasto con la conservazione degli ambienti naturali. È una delle tipologie di riserva naturale ufficialmente definite in Italia, insieme alla riserva naturale speciale e alla riserva naturale integrale, in uso anche nei documenti ufficiali del Ministero dell'Ambiente e della Tutela del Territorio e del Mare.


I parchi sono stati istituiti proprio per fornire tutela a zone ove l'impatto antropico stava gradualmente avanzando, generando effetti devastanti, se non si fosse intervenuti in tempo, su ambienti preziosi e delicati, a cui era necessario quindi assicurare integrità. Ciò significa anche attivare una serie di iniziative per ripristinare gli equilibri compromessi, per favorire la ripresa di processi naturali, per educare i residenti ed i fruitori di queste risorse ad un rapporto “sostenibile” con l'ambiente naturale.

Il 13,8% del territorio regionale pugliese è interessato da aree naturali protette ed in particolare è caratterizzato dalla presenza di:

- 2 parchi nazionali: Parco Nazionale del Gargano e Parco Nazionale dell'Alta Murgia;
- 3 aree marine protette
- 16 riserve statali
- 18 aree protette regionali

Questi numeri fanno della Puglia un territorio straordinario con una biodiversità pressoché unica e con una posizione biogeografica che la rende un ponte naturale tra l'Europa e l'Oriente Mediterraneo.

Sul totale delle quasi 6.000 specie vegetali note in Italia, ben 2.500 (oltre il 41%) sono presenti in Puglia, che tra l'altro ospita dieci diverse specie di querce. Mentre sono 47 gli habitat naturali presenti, su un totale dei 142 censiti in Europa.

<p>Progettazione: Arato Srl Via Diaz, 74 74023 - Grottaglie (TA)</p> 	<p>Titolo elaborato STUDIO DI IMPATTO AMBIENTALE - QUADRO PROGRAMMATICO</p>
<p>Codice elaborato: VTY95R4_01_SIA</p>	<p>Pag. 59 di 108</p>

Costruzione ed esercizio di un impianto agrivoltaico avente potenza installata pari a 34,575 MWp, potenza in immissione pari a 32,813 MVA con relativo collegamento alla rete elettrica, sito nel Comune di Troia (FG) - Impianto "FESTA"



Proponente: Vespera Development 06 S.r.l. – a company of Vespera Energy S.r.l.

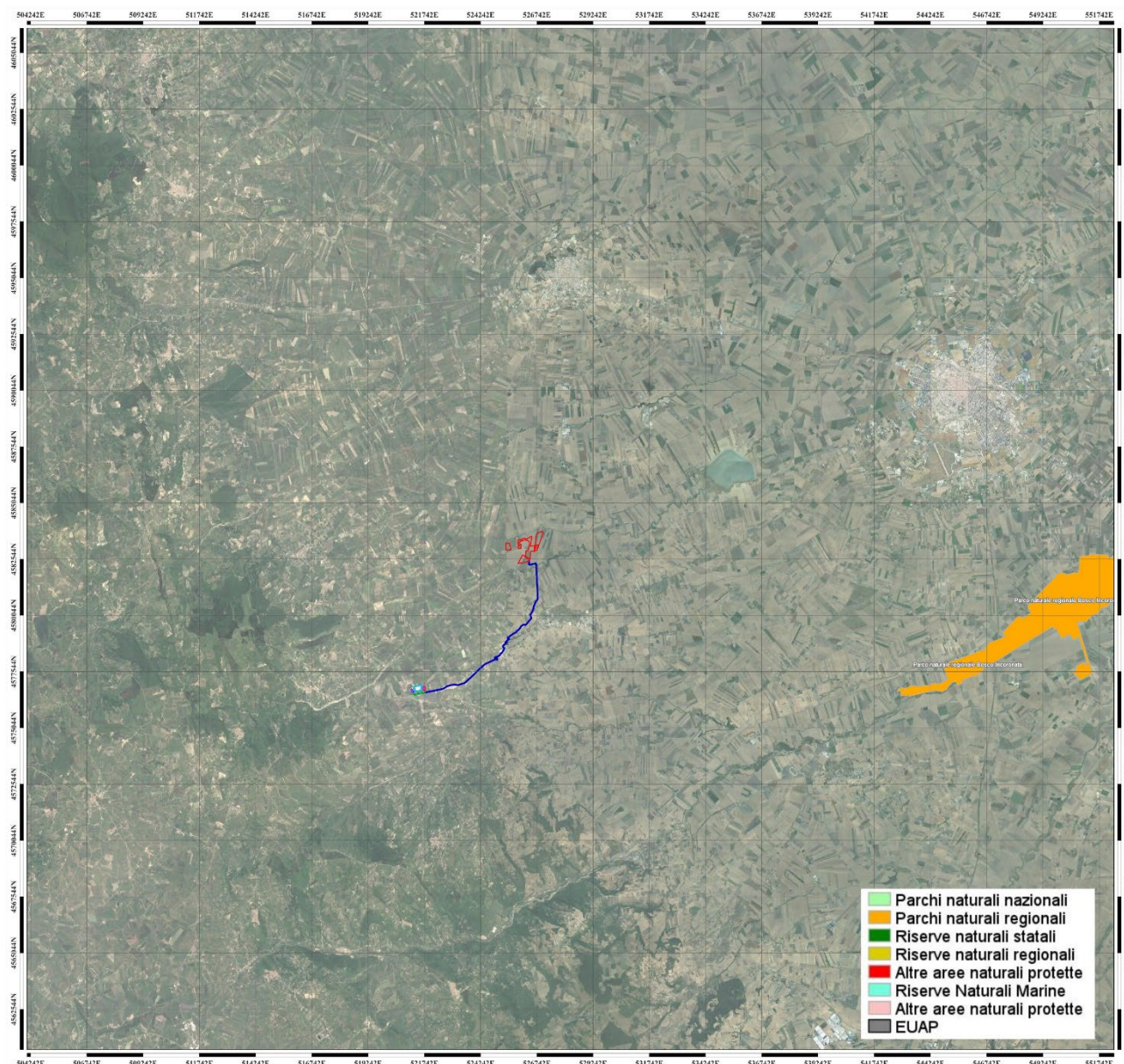


Figura 26: Piano Regionale dei Parchi e delle Riserve Naturali

Le opere in progetto sono completamente esterne alle zone Parchi e Riserve Nazionali e Regionali e non risultano soggette alla disciplina dei piani di gestione degli stessi, pertanto il progetto risulta essere compatibile.

9.5 IBA - Important Bird Areas

Le Important Bird Areas (IBA) sono siti prioritari per l'avifauna, individuati in tutto il mondo sulla base di criteri ornitologici applicabili su larga scala, da parte di associazioni non governative che fanno parte di BirdLife International. Nell'individuazione dei siti, l'approccio del progetto IBA europeo si basa principalmente sulla presenza significativa di specie considerate prioritarie per la conservazione (oltre ad altri criteri come la straordinaria concentrazione di individui, la presenza di specie limitate a particolari biomi, ecc). L'inventario IBA rappresenta anche il sistema di riferimento per la Commissione Europea nella valutazione del grado di adempimento alla Direttiva Uccelli, in materia di designazione di

Progettazione:

Arato Srl
Via Diaz, 74
74023 - Grottaglie (TA)



Titolo elaborato

STUDIO DI IMPATTO AMBIENTALE - QUADRO
PROGRAMMATICO

Costruzione ed esercizio di un impianto agrivoltaico avente potenza installata pari a 34,575 MWp, potenza in immissione pari a 32,813 MVA con relativo collegamento alla rete elettrica, sito nel Comune di Troia (FG) - Impianto "FESTA"



Proponente: Vespera Development 06 S.r.l. – a company of Vespera Energy S.r.l.

ZPS. Nel territorio della Puglia sono presenti 8 aree IBA. Di seguito si riporta stralcio cartografico dell'area di intervento rispetto alle aree IBA.

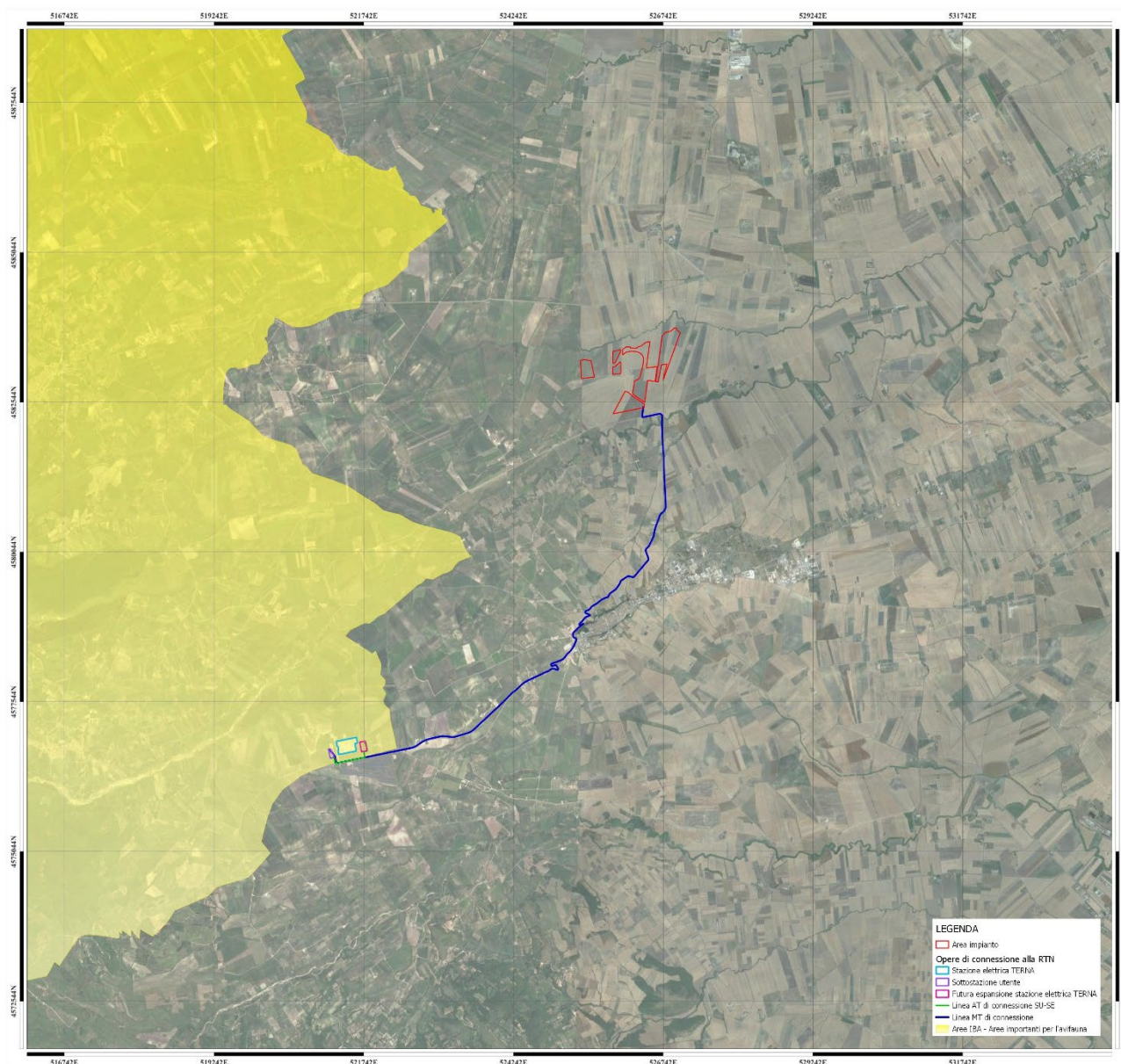


Figura 27: IBA - Important Bird Areas

Da un'analisi a larga scala del territorio che circonda le aree di intervento, si segnala la presenza del seguente IBA:

Nome e codice	IBA 1998-2000: Monti della Daunia - 126
Regione:	Puglia, Molise, Campania
Superficie:	75.027 ha
Descrizione e motivazione del perimetro:	vasta area montuosa pre-appenninica. L'area comprende le vette più alte della Puglia (Monti Cornacchia e Saraceno), il medio corso del fiume Fortore ed il Lago di Occhitto interessato dalla sosta di uccelli acquatici. L'area è individuata ad est da Casalnuovo Monterotaro, Coppa

Progettazione:

Arato Srl
Via Diaz, 74
74023 - Grottaglie (TA)




Titolo elaborato

STUDIO DI IMPATTO AMBIENTALE - QUADRO PROGRAMMATICO

Codice elaborato: VTY95R4_01_SIA

Pag. 61 di 108

<p>Costruzione ed esercizio di un impianto agrivoltaico avente potenza installata pari a 34,575 MWp, potenza in immissione pari a 32,813 MVA con relativo collegamento alla rete elettrica, sito nel Comune di Troia (FG) - Impianto "FESTA"</p> <p>Proponente: Vespera Development 06 S.r.l. – a company of Vespera Energy S.r.l.</p>	
--	---

	<p>Rinnegata, Monte Marcentina, Piano Capraia, Il Torrente Radiosa e Fara di Volturino, Toppo della Ciammaruca, Il Coppone, Piano Marrone, Coppa Pipillo ed il Bosco dei Santi. A sud dal Monte Taverna, Colle Servigliuccio, Monte San Vito, Toppo di Cristo, Toppa Vaccara, Monte Leardo. Ad ovest da Toppo San Biagio, Fiume Fortore, Poggio del Fico, Monte Taglianaso, Toppo Cola Mauditta, Poggio Marano, Toppo dei Morti, Monterovero, Sant'Elia a Pianisi. A nord da Colletoro e da Monte Calvo.</p>
--	--

Il territorio della IBA 126 Monti della Daunia, sia in Puglia che nelle altre due regioni in cui il suo territorio si sviluppa, non è interessato dalla presenza di Siti istituiti ai sensi della Direttiva Uccelli (ZPS), sebbene sia parzialmente coperto da diversi Siti istituiti ai sensi della Direttiva Habitat (SIC e ZSC), come la summenzionata ZSC IT9110003 Monte Cornacchia - Bosco Faeto. Le categorie e i criteri IBA sono i seguenti per la IBA 126 Monti della Daunia:

Criteri relativi a singole specie			
Specie	Nome scientifico	Status	Criterio
Nibbio reale	<i>Milvus milvus</i>	B	C6
Ghiandaia marina	<i>Coracias garrulus</i>	B	C6

Specie (non qualificanti) prioritarie per la gestione
<p>Nibbio bruno (<i>Milvus migrans</i>) Albanella reale (<i>Circus cyaneus</i>) Lanario (<i>Falco biarmicus</i>)</p>

Nell'inventario delle IBA di BirdLifeInternational, è riportata la valutazione comparata dell'importanza relativa delle diverse IBA per la conservazione dell'avifauna, i cui esiti sono schematizzati in una classifica delle IBA. In tale classifica a ciascuna IBA è assegnato un valore, ad indicare l'importanza del sito in termini di conservazione dell'avifauna, permettendo così di ottenere una valutazione di sintesi circa l'importanza relativa delle IBA dal punto di vista delle popolazioni ornitiche che ospitano. Tale classifica è stata ricavata dall'applicazione dei criteri messi a punto da BirdLife International per individuare le IBA. Si tratta quindi di criteri semi-quantitativi riferiti alla consistenza delle popolazioni presenti nei siti. Si riporta di seguito il valore assegnato all'IBA 126, ricadente nel raggruppamento "Ambienti Misti Mediterranei".

IBA	Nome del Sito	Criteri C6, A3	Valore Totale
126	Monti della Daunia	2	4/110

In base ai dati ed alle ricerche disponibili, l'IBA 126 non rientra tra le aree di estrema importanza come siti di sosta ed alimentazione per l'avifauna migratrice. Il punteggio assegnato, infatti, fa ricadere l'IBA Monti della Daunia nella fascia "moderato/basso valore". Questo dato è confermato ulteriormente dalla mancata sovrapposizione dell'IBA 126 con le aree di Rete Natura 2000 in relazione all'area in esame.

Il campo agrivoltaico è esterno alla suddetta perimetrazione. Solo un tratto della linea di connessione, l'ampliamento della Stazione Elettrica Terna "Troia" e la sottostazione utente AT/MT ricadono al margine dell'IBA 126.

Per le considerazioni suddette, in virtù che sulla stessa IBA non incidono aree tutelate da Rete Natura 2000, che l'analisi faunistica non evidenzia specie protette e/o tutelate nell'area, che le opere da realizzare sono di ampliamento in un'area già destinata e utilizzata dalle stesse e che infine la pozione è marginale rispetto alla stessa area IBA, tutto considerato si ritiene l'opera compatibile.

9.6 Il Piano Forestale Regionale

La Regione Puglia, riconoscendo le funzioni del bosco e della gestione forestale sostenibile nell'erogazione di beni e servizi ecosistemici per la società, con particolare riferimento alla conservazione della biodiversità e degli habitat naturali e al miglioramento delle condizioni di vita e di lavoro nel suo territorio, ha avviato un **processo di riordino e aggiornamento della normativa e degli strumenti di pianificazione regionale in materia di foreste e filiere**

<p>Progettazione: Arato Srl Via Diaz, 74 74023 - Grottaglie (TA)</p> 	<p>Titolo elaborato STUDIO DI IMPATTO AMBIENTALE - QUADRO PROGRAMMATICO</p>	
<p>Codice elaborato: VTY95R4_01_SIA</p>	<p>Pag. 62 di 108</p>	

Costruzione ed esercizio di un impianto agrivoltaico avente potenza installata pari a 34,575 MWp, potenza in immissione pari a 32,813 MVA con relativo collegamento alla rete elettrica, sito nel Comune di Troia (FG) - Impianto "FESTA"



Proponente: Vespera Development 06 S.r.l. – a company of Vespera Energy S.r.l.

forestali in attuazione con le disposizioni del Decreto Legislativo del 3 aprile 2018 n. 34 "Testo unico in materia di foreste e filiere forestali" (TUFF).

Allo scopo è stata stipulata la Convenzione tra la Regione Puglia e il CREA - Centro Politica e Bioeconomia del Consiglio per la Ricerca in Agricoltura e l'Analisi dell'Economia Agraria (CREA-PB) per l'attuazione di attività di interesse comune, finalizzate ad una migliore ed efficace attuazione del Programma di Sviluppo Rurale della Puglia 2014 - 2020, con particolare riferimento ad attività di analisi sul tema "Riordino e aggiornamento della normativa regionale in materia di foreste e filiere forestali e redazione della proposta di Piano Forestale Regionale". Il CREA, nell'ambito delle suddette attività, ha realizzato la pubblicazione "Elementi di orientamento per la pianificazione forestale alla luce del Testo Unico in materia di foreste e filiere forestali" che analizza e sintetizza i principali temi inerenti alla elaborazione degli strumenti di pianificazione forestale nel contesto delineato a livello nazionale.

La Regione Puglia, con il supporto tecnico del Centro Politica e Bioeconomia del Consiglio per la Ricerca in Agricoltura e l'Analisi dell'Economia Agraria (CREA-PB), nell'ambito dell'Assistenza Tecnica del PSR Puglia 2014-2020, propone ai principali soggetti, pubblici e privati, portatori di interesse in materia, la prima bozza di "**Proposta di Legge forestale della Regione Puglia**", al fine di poter avviare la fase di consultazione e revisione del testo normativo.

La redazione del **Programma Forestale Regionale** (di seguito PFR) rappresenta il primo passo del processo di riordino della normativa regionale in materia di foreste e filiere forestali avviato dalla Regione Puglia.

Il PFR è uno strumento di programmazione strategico che, in coerenza con la Strategia forestale nazionale adottata ai sensi dell'articolo 6, comma 1 del Decreto Legislativo 3 aprile 2018 n. 34 "Testo unico in materia di foreste e filiere forestali", deve essere redatto individuando e definendo gli obiettivi e le relative linee d'azione per il territorio pugliese in relazione a specifiche esigenze socio-economiche, ambientali e paesaggistiche, nonché alle necessità di prevenzione del rischio idrogeologico, di mitigazione e di adattamento al cambiamento climatico e di difesa dagli eventi estremi con particolare attenzione agli incendi boschivi.

Ad oggi il PFR è sottoposto alla procedura di Valutazione Ambientale Strategica (VAS), con Deliberazione della Giunta Regionale n.495 del 08/04/2020, come disposto nell'ordinamento italiano dal D.lgs. del 3 aprile 2006 e ss.mm.ii., n. 152 e regolata in ambito regionale con Legge del 14 dicembre 2012, n. 44.

A supporto del redigendo Programma Forestale Regionale si è resa necessaria la dotazione di una **Carta Forestale Regionale** ovvero di uno strumento fondamentale per la conoscenza e la pianificazione del patrimonio forestale pugliese, di cui la Regione è sprovvista.


A tal fine con la Deliberazione della Giunta Regionale n. 806 del 04/06/2020 è stato approvato il "Progetto per la Redazione della Carta dei Tipi Forestali della Regione Puglia" e lo "Schema di accordo tra la Regione Puglia, l'Agenzia Regionale per le Attività Irrigue e Forestali (ARIF) ed il Dipartimento di Scienze Agro-Ambientali e Territoriali (DiSAAT) dell'Università degli Studi di Bari, per la Redazione della Carta dei Tipi Forestali della Regione Puglia".

Con Deliberazione della Giunta Regionale n. 270 del 24/02/2021 è stato approvato, ai sensi dell'art. 15 della L. 241/1990, lo schema di Accordo (ALLEGATO B) tra la Regione Puglia, l'Agenzia Regionale per le attività Irrigue e Forestali (ARIF) e il Dipartimento di Scienze e Tecnologie Agrarie, Alimentari, Ambientali e Forestali (DAGRI) dell'Università degli Studi di Firenze, per la "**Realizzazione dell'Inventario Forestale della Regione Puglia**" (ALLEGATO A). Obiettivo dell'Accordo è quello di dotare la Regione Puglia di uno strumento di pianificazione del patrimonio forestale pugliese, coerente con una visione del bosco maggiormente consapevole dei processi naturali, dei riflessi della selvicoltura sull'assetto del territorio e della necessità di soddisfare le diverse funzionalità della copertura forestale.

9.6.1 Piano forestale regionale vigente

Con Deliberazione della Giunta Regionale n. 1968 del 28/12/2005, è stato approvato il "Piano forestale regionale: linee guida di programmazione forestale 2005-2007", presupposto per l'elaborazione di ulteriori strumenti di programmazione degli interenti di pianificazione forestale regionale.

Il predetto Piano tiene conto della multifunzionalità del bosco e risponde agli obiettivi strategici e agli indirizzi internazionali, comunitari e nazionali per una gestione sostenibile degli ecosistemi forestali.

Progettazione: Arato Srl Via Diaz, 74 74023 - Grottaglie (TA)		Titolo elaborato STUDIO DI IMPATTO AMBIENTALE - QUADRO PROGRAMMATICO
Codice elaborato: VTY95R4_01_SIA		Pag. 63 di 108

Costruzione ed esercizio di un impianto agrivoltaico avente potenza installata pari a 34,575 MWp, potenza in immissione pari a 32,813 MVA con relativo collegamento alla rete elettrica, sito nel Comune di Troia (FG) - Impianto "FESTA"



Proponente: Vespera Development 06 S.r.l. – a company of Vespera Energy S.r.l.

Con le successive Deliberazioni della Giunta Regionale (n. 522 del 08/04/2008, n. 945 del 04/06/2009, n. 450 del 23/02/2010 e n. 234 del 22/02/2011) la validità del "Piano forestale regionale: linee guida di programmazione forestale 2005-2007" è stata estesa agli anni 2008, 2009, 2010 e 2011.

In ultimo, con Deliberazione della Giunta Regionale n. 1784 del 06/08/2014, il "Piano forestale regionale: linee guida di programmazione forestale 2005-2007" è stato integrato con lo "Studio del Piano Forestale Regionale" redatto dal DiSAAT - Dipartimento di Scienze Agro-Ambientali e Territoriali dell'Università degli Studi di Bari, e la sua validità è stata estesa al periodo 2014-2020.

Gli obiettivi strategici della politica forestale regionale discendono soprattutto dalla necessità di collocare la conservazione e la valorizzazione delle foreste e dei prodotti forestali in un approccio globale di gestione sostenibile delle risorse naturali rinnovabili e più genericamente del territorio, tenendo conto di tutte le componenti ecologiche, socio-culturali ed economiche nel rispetto degli impegni internazionali e comunitari sottoscritti, in particolare in attuazione delle risoluzioni delle conferenze ministeriali per la protezione delle foreste in Europa (MCPFE). Obiettivi strategici sono:

- la tutela dell'ambiente, attraverso il mantenimento, la conservazione e l'appropriato sviluppo della biodiversità negli ecosistemi forestali e il miglioramento del loro contributo al ciclo globale del carbonio, il mantenimento della salute e vitalità dell'ecosistema forestale, il mantenimento, la conservazione e lo sviluppo delle funzioni protettive nella gestione forestale, con particolare riguardo all'assetto idrogeologico e alla tutela delle acque;
- il rafforzamento della competitività della filiera foresta-legno attraverso il mantenimento e la promozione delle funzioni produttive delle foreste - sia dei prodotti legnosi che non - e attraverso interventi tesi a favorire il settore della trasformazione e utilizzazione della materia prima legno;
- il miglioramento delle condizioni socio-economiche locali ed in particolare degli addetti, attraverso l'attenta formazione delle maestranze forestali, la promozione di interventi per la tutela e la gestione ordinaria del territorio in grado di stimolare l'occupazione diretta e indotta, la formazione degli operatori ambientali, delle guide e degli addetti alla sorveglianza del territorio dipendenti dalle amministrazioni locali, l'incentivazione di iniziative che valorizzino la funzione socio-economica della foresta, assicurando un adeguato ritorno finanziario ai proprietari o gestori.

I criteri generali di intervento per una gestione forestale sostenibile coinvolgono:


- Mantenimento e appropriato sviluppo delle risorse forestali e loro contributo al ciclo globale del carbonio;
- Mantenimento della salute e vitalità dell'ecosistema forestale;
- Mantenimento e promozione delle funzioni produttive delle foreste (prodotti legnosi e non);
- Mantenimento, conservazione e adeguato sviluppo della diversità biologica negli ecosistemi forestali;
- Mantenimento e adeguato sviluppo delle funzioni protettive nella gestione forestale (in particolare suolo e acqua);
- Mantenimento di altre funzioni e condizioni socio-economiche.


9.6.2 Carta delle Tipologie Forestali

Con Deliberazione della Giunta Regionale 19 settembre 2022, n. 1279 "Legge Regionale 30 novembre 2000, n.18, art.4. Deliberazione della Giunta regionale 4 giugno 2020, n. 806. Approvazione della Carta dei Tipi Forestali della Regione Puglia" (pubblicata sul BURP del n. 109 del 10-10-2022), la Regione ha approvato e reso disponibili le perimetrazioni dei Tipi Forestali.


Il progetto regionale della Carta dei Tipi Forestali costituisce:

1. una base di conoscenza dei diversi tipi forestali che caratterizzano la vegetazione della Regione congruente con i criteri classificatori adottati da altre istituzioni nazionali ed internazionali;

Progettazione: Arato Srl Via Diaz, 74 74023 - Grottaglie (TA)		Titolo elaborato STUDIO DI IMPATTO AMBIENTALE - QUADRO PROGRAMMATICO
Codice elaborato: VTY95R4_01_SIA		Pag. 64 di 108

<p>Costruzione ed esercizio di un impianto agrivoltaico avente potenza installata pari a 34,575 MWp, potenza in immissione pari a 32,813 MVA con relativo collegamento alla rete elettrica, sito nel Comune di Troia (FG) - Impianto "FESTA"</p> <p>Proponente: Vespera Development 06 S.r.l. – a company of Vespera Energy S.r.l.</p>	
--	---

2. una precisa determinazione dell'estensione e della localizzazione della superficie boscata della Regione Puglia;
 3. una base di riferimento per il monitoraggio evolutivo delle superfici boscate;
 4. un documento statistico-conoscitivo di carattere generale per indagini, studi e ricerche sul patrimonio forestale regionale;
 5. uno strumento di supporto alle decisioni in grado di fornire elementi sulla percorribilità delle soluzioni gestionali e sulla definizione delle scelte colturali;
 6. una base fondamentale per la pianificazione di area vasta (Piani Territoriali Forestali);
 7. uno strumento di supporto per l'applicazione della normativa di interesse forestale e ambientale;
 8. uno strumento di supporto per la lotta agli incendi boschivi per le attività di programmazione e pianificazione delle attività antincendio boschivo, prevenzione e lotta;
 9. uno strumento di supporto alla valutazione del danno ambientale in seguito ad eventi distruttivi;
 10. un database sempre aggiornabile e consultabile da diverse utenze;
 11. una base di riferimento per l'approfondimento a scala regionale dell'Inventario Nazionale delle Foreste e dei Serbatoi di Carbonio (INFC).
 12. la base per la creazione del Sistema Informativo Forestale regionale all'interno del quale dovranno confluire tutti i dati relativi al settore forestale;
 13. uno strumento a servizio degli enti delegati e degli operatori di settore che tramite le Province potranno usufruire delle banche dati e delle informazioni connesse al progetto;
 14. un'opportunità di confronto tra Regione, professionisti, amministratori e tecnici locali sulle tematiche di settore.
- La seguente figura riporta l'inquadramento delle opere in progetto sulla Carta dei Tipi Forestali della Regione Puglia.

<p>Progettazione: Arato Srl Via Diaz, 74 74023 - Grottaglie (TA)</p> 	<p>Titolo elaborato STUDIO DI IMPATTO AMBIENTALE - QUADRO PROGRAMMATICO</p>
<p>Codice elaborato: VTY95R4_01_SIA</p>	<p>Pag. 65 di 108</p>

Costruzione ed esercizio di un impianto agrivoltaico avente potenza installata pari a 34,575 MWp, potenza in immissione pari a 32,813 MVA con relativo collegamento alla rete elettrica, sito nel Comune di Troia (FG) - Impianto "FESTA"



Proponente: Vespera Development 06 S.r.l. – a company of Vespera Energy S.r.l.

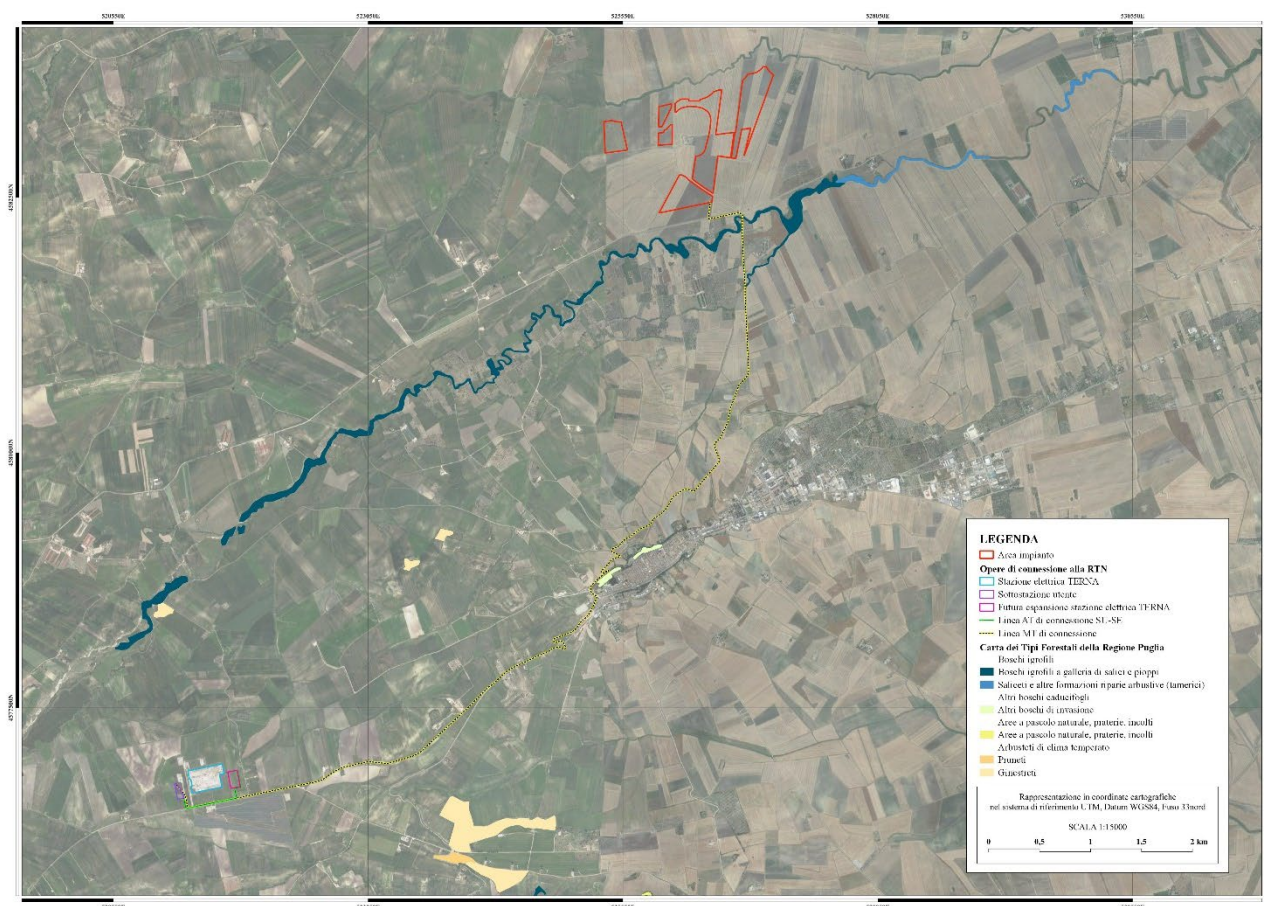


Figura 28: Carta dei Tipi Forestali della Regione Puglia

Considerando che:

- L'area di impianto e le opere di connessione non interferiscono con i tipi forestali perimetrati dalla Regione Puglia, tranne che per un breve tratto della linea di connessione MT che attraversa formazioni afferenti a boschi igrofili a galleria di salici e pioppi (circa 20m);
- La suddetta linea di connessione MT sarà interrata lungo la viabilità esistente e nello specifico il tratto interessato da boschi igrofili a galleria di salici e pioppi sarà interrato in corrispondenza della banchina della SP109;
- L'interramento della linea MT non prevederà espianiti;

Si ritiene che l'intervento in progetto sia compatibile con i criteri generali di intervento per una gestione forestale sostenibile riportati dal Piano Forestale Regionale vigente e non andrà a modificare l'assetto delle formazioni afferenti a boschi igrofili a galleria di salici e pioppi.

9.7 Piano Paesaggistico Territoriale Regionale

Con Delibera n. 1435 del 2 agosto 2013, pubblicata sul BURP n. 108 del 06 agosto 2013, la Giunta Regionale ha adottato il Piano Paesaggistico Territoriale Regionale (PPTR) della Puglia. Il Piano è stato approvato con Deliberazione della Giunta Regionale n. 176 del 16 febbraio 2015, pubblicata sul BURP n. 40 in data 23 marzo 2015. Alla data di stesura della presente sezione, gli ultimi aggiornamenti del Piano fanno riferimento alla DGR 650/2022.


Progettazione:

Arato Srl
 Via Diaz, 74
 74023 - Grottaglie (TA)



Titolo elaborato

STUDIO DI IMPATTO AMBIENTALE - QUADRO PROGRAMMATICO

<p>Costruzione ed esercizio di un impianto agrivoltaico avente potenza installata pari a 34,575 MWp, potenza in immissione pari a 32,813 MVA con relativo collegamento alla rete elettrica, sito nel Comune di Troia (FG) - Impianto "FESTA"</p> <p>Proponente: Vespera Development 06 S.r.l. – a company of Vespera Energy S.r.l.</p>	
--	---

Il Piano Paesaggistico Territoriale Regionale (PPTR) è piano paesaggistico ai sensi degli artt. 135 e 143 del Codice, con specifiche funzioni di piano territoriale ai sensi dell'art. 1 della L.R.7 ottobre 2009, n. 20 "Norme per la pianificazione paesaggistica". Esso è rivolto a tutti i soggetti, pubblici e privati, e, in particolare, agli enti competenti in materia di programmazione, pianificazione e gestione del territorio e del paesaggio.

Esso persegue le finalità di tutela e valorizzazione, nonché di recupero e riqualificazione dei paesaggi di Puglia, in attuazione dell'art. 1 della L.R.7 ottobre 2009, n. 20 "Norme per la pianificazione paesaggistica" e del D.lgs. 22 gennaio 2004, n. 42 "Codice dei beni culturali e del Paesaggio" e successive modifiche e integrazioni (di seguito denominato Codice), nonché in coerenza con le attribuzioni di cui all'articolo 117 della Costituzione, e conformemente ai principi di cui all'articolo 9 della Costituzione ed alla Convenzione Europea sul Paesaggio adottata a Firenze il 20 ottobre 2000, ratificata con L. 9 gennaio 2006, n. 14.

Il PPTR persegue, in particolare, la promozione e la realizzazione di uno sviluppo socioeconomico autosostenibile e durevole e di un uso consapevole del territorio regionale, anche attraverso la conservazione ed il recupero degli aspetti e dei caratteri peculiari dell'identità sociale, culturale e ambientale, la tutela della biodiversità, la realizzazione di nuovi valori paesaggistici integrati, coerenti e rispondenti a criteri di qualità e sostenibilità.


Ai sensi dell'art. 145, comma 3, del Codice le previsioni del PPTR sono cogenti per gli strumenti urbanistici dei comuni, della città metropolitana e delle province e non sono derogabili da parte di piani, programmi e progetti nazionali e regionali di sviluppo economico; inoltre esse sono immediatamente prevalenti sulle disposizioni difformi eventualmente contenute negli strumenti urbanistici e negli atti di pianificazione ad incidenza territoriale previsti dalle normative di settore, ivi compresi quelli degli enti gestori delle aree naturali protette.


Il PPTR è costituito dai seguenti elaborati:

- Relazione generale;
- Norme Tecniche di Attuazione. Le Norme sono un elenco di indirizzi, direttive e prescrizioni che dopo l'approvazione del PPTR avranno un effetto immediato sull'uso delle risorse ambientali, insediative e storico-culturali che costituiscono il paesaggio. In parte i destinatari delle norme sono le istituzioni che costruiscono strumenti di pianificazione e di gestione del territorio e delle sue risorse: i piani provinciali e comunali, i piani di sviluppo rurale, i piani delle infrastrutture, e così via.
- Atlante del Patrimonio Ambientale, Territoriale e Paesaggistico. L'Atlante descrive l'identità dei tanti paesaggi della Puglia e le regole fondamentali che ne hanno guidato la costruzione nel lungo periodo delle trasformazioni storiche. L'identità dei paesaggi pugliesi è descritta nell'Atlante del Patrimonio Territoriale, Ambientale e Paesaggistico; le condizioni di riproduzione di quelle identità sono descritte dalle Regole Statutarie, che si propongono come punto di partenza, socialmente condiviso, che dovrà accumunare tutti gli strumenti pubblici di gestione e di progetto delle trasformazioni del territorio regionale.
- Lo Scenario strategico. Lo Scenario contiene una serie di immagini, che rappresentano i tratti essenziali degli assetti territoriali desiderabili; questi disegni non descrivono direttamente delle norme, ma servono come riferimento strategico per avviare processi di consultazione pubblica, azioni, progetti e politiche, indirizzati alla realizzazione del futuro che descrivono. Lo scenario contiene poi delle Linee Guida, che sono documenti di carattere più tecnico, rivolti soprattutto ai pianificatori e ai progettisti. Le linee guida descrivono i modi corretti per guidare le attività di trasformazione del territorio che hanno importanti ricadute sul paesaggio: l'organizzazione delle attività agricole, la gestione delle risorse naturali, la progettazione sostenibile delle aree produttive, e così via. Lo scenario contiene infine una raccolta di Progetti Sperimentali integrati di Paesaggio definiti in accordo con alcune amministrazioni locali, associazioni ambientaliste e culturali. Anche i progetti riguardano aspetti di riproduzione e valorizzazione delle risorse territoriali relativi a diversi settori; tutti i progetti sono proposti come buoni esempi di azioni coerenti con gli obiettivi del piano.
- Schede degli Ambiti Paesaggistici;
- Il sistema delle tutele: beni paesaggistici e ulteriori contesti paesaggistici.

9.7.1 Ambiti di paesaggio

Il territorio regionale è articolato in undici ambiti paesaggistici, come definiti all'art 7, punto 4; a ciascun ambito corrisponde la relativa scheda nella quale, ai sensi dell'art. 135, commi 2, 3 e 4, del Codice, sono individuate le

<p>Progettazione: Arato Srl Via Diaz, 74 74023 - Grottaglie (TA)</p> 	<p>Titolo elaborato STUDIO DI IMPATTO AMBIENTALE - QUADRO PROGRAMMATICO</p>
<p>Codice elaborato: VTY95R4_01_SIA</p>	<p>Pag. 67 di 108</p>

<p>Costruzione ed esercizio di un impianto agrivoltaico avente potenza installata pari a 34,575 MWp, potenza in immissione pari a 32,813 MVA con relativo collegamento alla rete elettrica, sito nel Comune di Troia (FG) - Impianto "FESTA"</p> <p>Proponente: Vespera Development 06 S.r.l. – a company of Vespera Energy S.r.l.</p>	
--	---

caratteristiche paesaggistiche dell'ambito di riferimento, gli obiettivi di qualità paesaggistica e le specifiche normative d'uso. Gli ambiti paesaggistici sono individuati attraverso la valutazione integrata di una pluralità di fattori:

- la conformazione storica delle regioni geografiche;
- i caratteri dell'assetto idrogeomorfologico;
- i caratteri ambientali ed ecosistemici;
- le tipologie insediative: città, reti di città e infrastrutture, strutture agrarie;
- l'insieme delle figure territoriali costitutive dei caratteri morfotipologici dei paesaggi;
- l'articolazione delle identità percettive dei paesaggi.


Ogni scheda di ambito si compone di tre sezioni:

- a) Descrizione strutturale di sintesi
- b) Interpretazione identitaria e statutaria
- c) Lo scenario strategico.

Le Sezioni a) e b) consentono di individuare gli aspetti e i caratteri peculiari, nonché le specifiche caratteristiche di ciascun ambito e di riconoscerne i conseguenti valori paesaggistici. La Sezione c) riporta gli obiettivi di qualità e le normative d'uso e i progetti per il paesaggio regionale a scala d'ambito.

I piani territoriali ed urbanistici locali, nonché quelli di settore approfondiscono le analisi contenute nelle schede di ambito relativamente al territorio di riferimento e specificano, in coerenza con gli obiettivi di qualità e le normative d'uso di cui all'art. 37, le azioni e i progetti necessari alla attuazione del PPTR.

Nella seguente figura si riporta la sovrapposizione dell'area di intervento con gli ambiti di paesaggio individuate nello strumento di pianificazione.

<p>Progettazione: Arato Srl Via Diaz, 74 74023 - Grottaglie (TA)</p> 	<p>Titolo elaborato STUDIO DI IMPATTO AMBIENTALE - QUADRO PROGRAMMATICO</p>
<p>Codice elaborato: VTY95R4_01_SIA</p>	<p>Pag. 68 di 108</p>

Costruzione ed esercizio di un impianto agrivoltaico avente potenza installata pari a 34,575 MWp, potenza in immissione pari a 32,813 MVA con relativo collegamento alla rete elettrica, sito nel Comune di Troia (FG) - Impianto "FESTA"



Proponente: Vespera Development 06 S.r.l. – a company of Vespera Energy S.r.l.

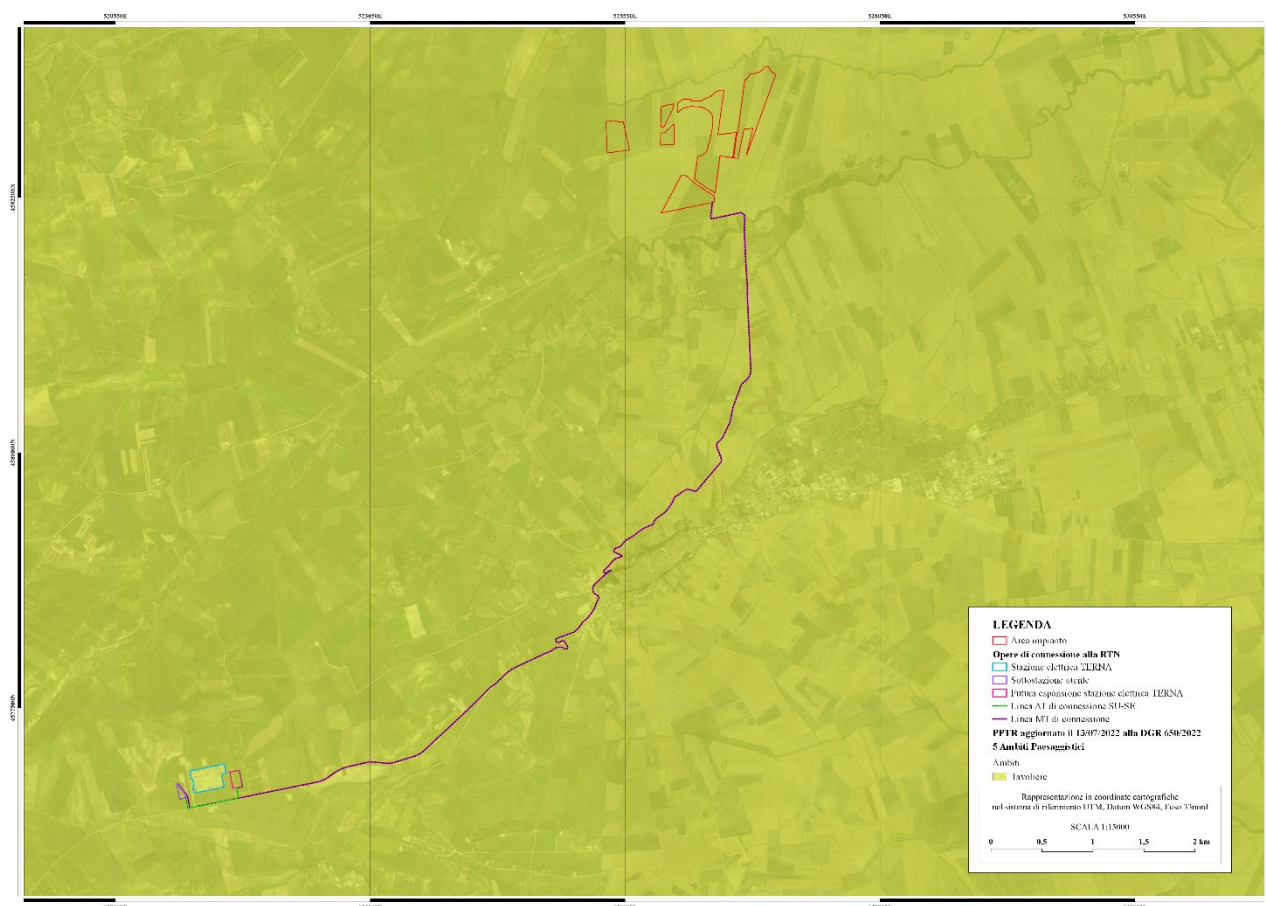


Figura 29: Stralcio Inquadramento rispetto al PPTR -Ambiti Paesaggistici

L'impianto ricade all'interno della Figura Territoriale: 3.5 "Lucera e le serre dei Monti Dauni", a sua volta compresa nell'Ambito: 3 "Tavoliere".

L'ambito del Tavoliere è caratterizzato dalla dominanza di vaste superfici pianeggianti coltivate prevalentemente a seminativo che si spingono fino alle propaggini collinari dei Monti Dauni.

La delimitazione dell'ambito si è attestata sui confini naturali rappresentati dal costone garganico, dalla catena montuosa appenninica, dalla linea di costa e dalla valle dell'Ofanto.

Questi confini morfologici rappresentano la linea di demarcazione tra il paesaggio del Tavoliere e quello degli ambiti limitrofi (Monti Dauni, Gargano e Ofanto) sia da un punto di vista geolitologico (tra i depositi marini terrazzati della piana e il massiccio calcareo del Gargano o le formazioni appenniniche dei Monti Dauni), sia di uso del suolo (tra il seminativo prevalente della piana e il mosaico bosco/pascolo dei Monti Dauni, o i pascoli del Gargano, o i vigneti della Valle dell'Ofanto), sia della struttura insediativa (tra il sistema di centri della pentapoli e il sistema lineare della Valle dell'Ofanto, o quello a ventaglio dei Monti Dauni).

Il perimetro che delimita l'ambito segue ad Ovest, la viabilità interpoderale che circonda il mosaico agrario di San Severo e la viabilità secondaria che si sviluppa lungo il versante appenninico (all'altezza dei 400 m slm), a Sud la viabilità provinciale (SP95 e SP96) che circonda i vigneti della valle dell'Ofanto fino alla foce, a Nord-Est, la linea di costa fino a Manfredonia e la viabilità provinciale che si sviluppa ai piedi del costone garganico lungo il fiume Candelaro, a Nord, la viabilità interpoderale che cinge il lago di Lesina e il sistema di affluenti che confluiscano in esso.

Progettazione:

Arato Srl
Via Diaz, 74
74023 - Grottaglie (TA)



Titolo elaborato

STUDIO DI IMPATTO AMBIENTALE - QUADRO PROGRAMMATICO

Costruzione ed esercizio di un impianto agrivoltaico avente potenza installata pari a 34,575 MWp, potenza in immissione pari a 32,813 MVA con relativo collegamento alla rete elettrica, sito nel Comune di Troia (FG) - Impianto "FESTA"



Proponente: Vespera Development 06 S.r.l. – a company of Vespera Energy S.r.l.



FIGURA TERRITORIALE 3.5/LUCERA E LE SERRE DEI MONTI DAUNI

DESCRIZIONE STRUTTURALE DELLA FIGURA TERRITORIALE

La figura è articolata dal sistema delle serre del Subappennino che si elevano gradualmente dalla piana del Tavoliere. Si tratta di una successione di rilievi dai profili arrotondati e dall'andamento tipicamente collinare, intervallati da vallate ampie e poco profonde in cui scorrono i torrenti provenienti dal subappennino. I centri maggiori della figura si collocano sui rilievi delle serre che influenzano anche l'organizzazione dell'insediamento sparso. Lucera è posizionata su tre colli e domina verso est la piana del Tavoliere e verso ovest l'accesso ai rilievi dei Monti Dauni; anche i centri di Troia, sul crinale di una serra, Castelluccio de' Sauri e Ascoli Satriano sono ritmati dall'andamento morfologico. Assi stradali collegano i centri maggiori di questa figura da nord a sud, mentre gli assi disposti lungo i crinali delle serre li collegano ai centri dei Monti Dauni ad ovest. Le forme di utilizzazione del suolo sono quelle della vicina pianura, con il progressivo aumento della quota si assiste alla rarefazione del seminativo che progressivamente si alterna alle colture arboree tradizionali (vigneto, oliveto, mandorleto). Il paesaggio agrario è dominato dal seminativo. Tra la successione di valloni e colli, si dipanano i tratturi della transumanza utilizzati dai pastori che, in inverno, scendevano verso la più mite e pianeggiante piana.

TRASFORMAZIONI IN ATTO E VULNERABILITÀ DELLA FIGURA TERRITORIALE

L'invariante rappresentata della distribuzione dei centri sui crinali, e dalla relativa articolazione dell'insediamento sparso, appare indebolita dalla tendenza alla creazione di frange di edificato attorno ai centri stessi che indebolisce la possibilità di lettura delle strutture di lunga durata; il sistema "a ventaglio" dei centri che si irradia dal Subappennino è indebolito dall'attraversamento di infrastrutture che lo interrompe. Forte è l'alterazione delle visuali determinata dalla realizzazione di impianti di FER.

Progettazione:

Arato Srl
Via Diaz, 74
74023 - Grottaglie (TA)



Titolo elaborato

STUDIO DI IMPATTO AMBIENTALE - QUADRO
PROGRAMMATICO

Costruzione ed esercizio di un impianto agrivoltaico avente potenza installata pari a 34,575 MWp, potenza in immissione pari a 32,813 MVA con relativo collegamento alla rete elettrica, sito nel Comune di Troia (FG) - Impianto "FESTA"



Proponente: Vespera Development 06 S.r.l. – a company of Vespera Energy S.r.l.

SEZIONE B.2.3.1 SINTESI DELLE INVARIANTI STRUTTURALI DELLA FIGURA TERRITORIALE (LUCERA E LE SERRE DEI MONTI DAUNI)		
Invarianti Strutturali (sistemi e componenti che strutturano la figura territoriale)	Stato di conservazione e criticità (fattori di rischio ed elementi di vulnerabilità della figura territoriale)	Regole di riproducibilità delle invarianti strutturali
La riproducibilità dell'invariante è garantita:		
Il sistema dei principali lineamenti morfologici dell'Alto Tavoliere, costituito da una successione di rilievi collinari dai profili arrotondati che si alternano a vallate ampie e poco profonde modellate dai torrenti che discendono i Monti Dauni. Questi elementi, insieme ai rilievi dell'Appennino ad ovest, rappresentano i principali riferimenti visivi della figura e i luoghi privilegiati da cui è possibile percepire il paesaggio del Tavoliere.	- Alterazione e compromissione dei profili morfologici delle scarpate con trasformazioni territoriali quali: cave e impianti tecnologici, in particolare FER;	Dalla salvaguardia dell'integrità dei profili morfologici che rappresentano riferimenti visuali significativi nell'attraversamento dell'ambito e dei territori contermini;
Il sistema idrografico è costituito dai torrenti che scendono dai Monti Dauni. Questi rappresentano la principale rete di drenaggio e la principale rete di connessione ecologica all'interno della figura;	- Occupazione antropica delle superfici naturali degli alvei dei corsi d'acqua (costruzione disordinata di abitazioni, infrastrutture viarie, impianti, aree destinate a servizi), che hanno contribuito a frammentare la naturale costituzione e continuità delle forme del suolo, e a incrementare le condizioni di rischio idraulico; - Interventi di regimazione dei flussi torrentizi come: costruzione di briglie, dighe in particolare quella del Celone, occupazione delle aree di espansione, infrastrutture, o l'artificializzazione di alcuni tratti, che hanno alterato i profili e le dinamiche idrauliche ed ecologiche dei torrenti, nonché l'aspetto paesaggistico;	Dalla salvaguardia della continuità e integrità dei caratteri idraulici, ecologici e paesaggistici dei torrenti del Tavoliere e dalla loro valorizzazione come corridoi ecologici multifunzionali per la fruizione dei beni naturali e culturali che si sviluppano lungo il loro percorso;
Il sistema agro-ambientale dell'Alto Tavoliere, caratterizzato dalla prevalenza della monocultura del seminativo, intervallata in corrispondenza dei centri principali dai mosaici agrari perturbanti. Le trame, prevalentemente rate, contribuiscono a marcare l'uniformità del paesaggio rurale che si presenta come una vasta distesa ondulata di grano dai forti caratteri di apertura e orizzontalità. Con il progressivo aumento della quota si assiste alla rarefazione del seminativo che progressivamente si alterna alle colture arboree tradizionali (vigneto, oliveto, mandorleto).	- I suoli rurali sono progressivamente erosi dall'espansione dell'insediamento di natura residenziale e produttiva; - localizzazioni in campo aperto di impianti fotovoltaici e pale eoliche che contraddicono la natura agricola e il carattere di apertura e orizzontalità del Tavoliere.	Dalla salvaguardia del carattere distintivo di apertura e orizzontalità delle serre cerealicole dell'Alto Tavoliere: evitando la realizzazione di elementi verticali contraddittori ed impedendo ulteriore consumo di suolo (attorno al capoluogo, ma anche attorno alle borgate della riforma e ai nuclei più densi dell'insediamento rurale), anche attraverso una giusta localizzazione e proporzione di impianti di produzione energetica fotovoltaica ed eolica.
Il sistema insediativo, in coerenza con la morfologia, risulta costituito da: - I centri maggiori (Lucera e Troia) che si collocano sui rilievi delle serre e dominano verso est la piana del Tavoliere e verso ovest l'accesso ai rilievi del subappennino; - gli assi stradali lungo le serre che collegano i centri maggiori con i centri dell'Appennino ad ovest e con il capoluogo ad est, - le strade secondarie che si dipartono a raggiera dai centri principali dei rilievi verso i nuclei e i poderi dell'agro sottostante.	- I centri si espandono attraverso ampliamenti che non intrattengono alcun rapporto né con i tessuti consolidati, né con gli spazi aperti rurali circostanti. - Espansioni residenziali e produttive a valle e lungo le principali direttrici radiali.	Dalla salvaguardia del carattere compatto degli insediamenti che si sviluppano sulle serre (Lucera e Troia) evitando l'espansione insediativa e produttiva a valle e lungo le principali radiali;
Il sistema delle masserie cerealicole dell'Alto Tavoliere, che rappresentano la tipologia edilizia rurale dominante, e i capisaldi storici del territorio agrario e dell'economia cerealicola prevalente.	- Alterazione e compromissione dell'integrità dei caratteri morfologici e funzionali delle masserie storiche attraverso fenomeni di parcellizzazione del fondo o aggiunta di corpi edilizi incongrui; - abbandono e progressivo deterioramento dell'edilizia e degli spazi di pertinenza.	Dalla salvaguardia e recupero dei caratteri morfologici del sistema delle masserie cerealicole storiche del Tavoliere; nonché dalla sua valorizzazione per la ricezione turistica e la produzione di qualità (agriturismi);
Il sistema di tracce e manufatti quali testimonianze delle attività storicamente prevalenti legate alla pastorizia e alla transumanza (tratturi e poste).	- Abbandono e progressivo deterioramento delle strutture, dei manufatti e dei segni delle pratiche rurali tradizionali dell'altopiano;	Dalla salvaguardia del patrimonio rurale storico e dei caratteri tipologici ed edilizi tradizionali;
La struttura insediativa rurale dell'Ente Riforma costituita da: - la scacchiera delle divisioni fondiarie e le schiere ordinate dei poderi; Questi elementi costituiscono manufatti di alto valore storico-testimoniale dell'economia agricola;	- abbandono e progressivo deterioramento dell'edilizia e dei manufatti della riforma; - ispessimento delle borgate rurali e dei centri di servizio della Riforma attraverso processi di dispersione insediativa di tipo lineare;	Dal recupero e valorizzazione delle tracce e delle strutture insediative che caratterizzano i paesaggi storici della riforma fondiaria (quotizzazioni, poderi, borghi);

Figura 30: Sintesi delle invarianti strutturali della figura territoriale

Il progetto consiste nella realizzazione di un impianto agrivoltaico, conciliando e garantendo la coesistenza sinergica tra attività agricola di qualità con quella energetica, declinando così l'indirizzo previsto dal piano di mantenere e valorizzare l'attività agricola; tale misura sarà ulteriormente potenziata dalla previsione di realizzare una fascia perimetrale con colture arboree tipiche della zona (ulivi). Nel complesso, l'intervento determinerà una significativa riqualificazione dell'area in termini agricoli, tenuto conto che l'attuale agricoltura dell'area è estensiva e depauperante.

9.7.2 Il sistema delle tutele: Beni paesaggistici e ulteriori contesti paesaggistici

Il PPTR d'intesa con il Ministero individua e delimita i beni paesaggistici di cui all'art. 134 del Codice, nonché ulteriori contesti a norma dell'art. 143 co. 1 lett. e) del Codice e ne detta rispettivamente le specifiche prescrizioni d'uso e le misure di salvaguardia e utilizzazione. I beni paesaggistici nella regione Puglia comprendono:

- i beni tutelati ai sensi dell'art. 134, comma 1, lettera a) del Codice, ovvero gli "immobili ed aree di notevole interesse pubblico" come individuati dall'art. 136 dello stesso Codice;
- i beni tutelati ai sensi dell'art. 142, comma 1, del Codice, ovvero le "aree tutelate per legge": a) territori costieri; b) territori contermini ai laghi; c) fiumi, torrenti, corsi d'acqua iscritti negli elenchi delle acque pubbliche; f) parchi e riserve; g) boschi; h) zone gravate da usi civici; i) zone umide Ramsar; l) zone di interesse archeologico.
- Gli ulteriori contesti, come definiti dall'art. 7, comma 7, delle presenti norme, sono individuati e disciplinati dal PPTR ai sensi dell'art. 143, comma 1, lett. e), del Codice e sottoposti a specifiche misure di salvaguardia e di utilizzazione necessarie per assicurarne la conservazione, la riqualificazione e la valorizzazione. Gli ulteriori contesti individuati dal PPTR sono: a) reticolo idrografico di connessione della Rete Ecologica Regionale; b) sorgenti; c) aree soggette a vincolo idrogeologico; d) versanti; e) lame e gravine; f) doline; g) grotte; h) geositi;

Progettazione:

Arato Srl

Via Diaz, 74

74023 - Grottaglie (TA)




Titolo elaborato

STUDIO DI IMPATTO AMBIENTALE - QUADRO PROGRAMMATICO

Codice elaborato: VTY95R4_01_SIA

Pag. 71 di 108

<p>Costruzione ed esercizio di un impianto agrivoltaico avente potenza installata pari a 34,575 MWp, potenza in immissione pari a 32,813 MVA con relativo collegamento alla rete elettrica, sito nel Comune di Troia (FG) - Impianto "FESTA"</p> <p>Proponente: Vespera Development 06 S.r.l. – a company of Vespera Energy S.r.l.</p>	
--	---

i) inghiottitoi; j) cordoni dunari; k) aree umide; l) prati e pascoli naturali; m) formazioni arbustive in evoluzione naturale; n) siti di rilevanza naturalistica; o) area di rispetto dei boschi; p) area di rispetto dei parchi e delle riserve regionali; q) città consolidata; r) testimonianze della stratificazione insediativa; s) area di rispetto delle componenti culturali e insediative; t) paesaggi rurali; u) strade a valenza paesaggistica; v) strade panoramiche; w) luoghi panoramici; x) coni visuali.

Per la descrizione dei caratteri del paesaggio, il PPTR definisce tre strutture, a loro volta articolate in componenti ciascuna delle quali soggetta a specifica disciplina:

a) Struttura idrogeomorfologica:

- Componenti geomorfologiche;
- Componenti idrologiche.


b) Struttura ecosistemica e ambientale:

- Componenti botanico-vegetazionali;
- Componenti delle aree protette e dei siti naturalistici.

c) Struttura antropica e storico-culturale:

- Componenti culturali e insediative;
- Componenti dei valori percettivi.

Le componenti del paesaggio individuate nello strumento di pianificazione dovranno essere trattate secondo le indicazioni appresso elencate:

<p>Progettazione: Arato Srl Via Diaz, 74 74023 - Grottaglie (TA)</p> 	<p>Titolo elaborato STUDIO DI IMPATTO AMBIENTALE - QUADRO PROGRAMMATICO</p>	
<p>Codice elaborato: VTY95R4_01_SIA</p>		<p>Pag. 72 di 108</p>

Costruzione ed esercizio di un impianto agrivoltaico avente potenza installata pari a 34,575 MWp, potenza in immissione pari a 32,813 MVA con relativo collegamento alla rete elettrica, sito nel Comune di Troia (FG) - Impianto "FESTA"



Proponente: Vespera Development 06 S.r.l. – a company of Vespera Energy S.r.l.

BENI PAESAGGISTICI E ULTERIORI CONTESTI PAESAGGISTICI - QUADRO SINOTTICO					
	Codice del Paesaggio art.	Norme tecniche di attuazione del PPTR Definizione	Disposizioni normative	art.	Rappresentazione cartografica formato shape (.shp)
6.1 - STRUTTURA IDRO-GEO-MORFOLOGICA					
6.1.1 - Componenti geomorfologiche					
UCP - Versanti	art. 143, co. 1, lett. e)	art. 50 - 1)	Misure di salvaguardia e utilizzazione	art. 53	UCP_versanti_pendenza20%
UCP - Lame e gravine	art. 143, co. 1, lett. e)	art. 50 - 2)	Misure di salvaguardia e utilizzazione	art. 54	UCP_lame_gravine
UCP - Doline	art. 143, co. 1, lett. e)	art. 50 - 3)	n.p. (si applicano solo indirizzi e direttive)		UCP_Doline
UCP - Grotte (100m)	art. 143, co. 1, lett. e)	art. 50 - 4)	Misure di salvaguardia e utilizzazione	art. 55	UCP_Grotte_100m
UCP - Geositi (100m)	art. 143, co. 1, lett. e)	art. 50 - 5)	Misure di salvaguardia e utilizzazione	art. 56	UCP_Geositi_100m
UCP - Inghiottoi (50m)	art. 143, co. 1, lett. e)	art. 50 - 6)	Misure di salvaguardia e utilizzazione	art. 56	UCP_Inghiottoi_50m
UCP - Cordoni dunari	art. 143, co. 1, lett. e)	art. 50 - 7)	Misure di salvaguardia e utilizzazione	art. 56	UCP_Cordoni Dunari
6.1.2 - Componenti idrologiche					
BP - Territori costieri (300m)	art. 142, co. 1, lett. a)	art. 41 - 1)	Prescrizioni	art. 45	BP_142_A_300m
BP - Territori contermini ai laghi (300m)	art. 142, co. 1, lett. b)	art. 41 - 2)	Prescrizioni	art. 45	BP_142_B_300m
BP - Fiumi, torrenti, corsi d'acqua iscritti negli elenchi delle acque pubbliche (150m)	art. 142, co. 1, lett. c)	art. 41 - 3)	Prescrizioni	art. 46	BP_142_C_150m
UCP - Reticolo idrografico di connessione della R.E.R. (100m)	art. 143, co. 1, lett. e)	art. 42 - 1)	Misure di salvaguardia e utilizzazione	art. 47	UCP_connesioneRER_100m
UCP - Sorgenti (25m)	art. 143, co. 1, lett. e)	art. 42 - 2)	Misure di salvaguardia e utilizzazione	art. 48	UCP_Sorgenti_25m
UCP - Aree soggette a vincolo idrogeologico	art. 143, co. 1, lett. e)	art. 42 - 3)	n.p. (si applicano solo indirizzi e direttive)		UCP_Vincolo idrogeologico
6.2 - STRUTTURA ECOSISTEMICA - AMBIENTALE					
6.2.1 - Componenti botanico-vegetazionali					
BP - Boschi	art. 142, co. 1, lett. g)	art. 58 - 1)	Prescrizioni	art. 62	BP_142_G
BP - Zone umide Ramsar	art. 142, co. 1, lett. j)	art. 58 - 2)	Prescrizioni	art. 64	BP_142_I
UCP - Aree umide	art. 143, co. 1, lett. e)	art. 59 - 1)	Misure di salvaguardia e utilizzazione	art. 65	UCP_ree umide
UCP - Prati e pascoli naturali	art. 143, co. 1, lett. e)	art. 59 - 2)	Misure di salvaguardia e utilizzazione	art. 66	UCP_pascoli naturali
UCP - Formazioni arbustive in evoluzione naturale	art. 143, co. 1, lett. e)	art. 59 - 3)	Misure di salvaguardia e utilizzazione	art. 66	UCP_formazioni arbustive
UCP - Aree di rispetto dei boschi (100m - 50m - 20m)	art. 143, co. 1, lett. e)	art. 59 - 4)	Misure di salvaguardia e utilizzazione	art. 63	UCP_rispetto boschi
6.2.2 - Componenti delle aree protette e dei siti naturalistici					
BP - Parchi e riserve	art. 142, co. 1, lett. f)	art. 68 - 1)	Prescrizioni	art. 71	BP_142_F
UCP - Siti di rilevanza naturalistica	art. 143, co. 1, lett. e)	art. 68 - 2)	Misure di salvaguardia e utilizzazione	art. 73	UCP_rilevanza naturalistica
UCP - Aree di rispetto dei parchi e delle riserve regionali (100m)	art. 143, co. 1, lett. e)	art. 68 - 3)	Misure di salvaguardia e utilizzazione	art. 72	UCP_rispetto parchi_100m
6.3 - STRUTTURA ANTROPICA E STORICO-CULTURALE					
6.3.1 - Componenti culturali e insediative					
BP - Immobili e aree di notevole interesse pubblico	art. 136	art. 75 - 1)	Prescrizioni	art. 79	BP_136
BP - Zone gravate da usi civici	art. 142, co. 1, lett. h)	art. 75 - 2)	n.p. (si applicano solo indirizzi e direttive)		BP_142_H
BP - Zone di interesse archeologico	art. 142, co. 1, lett. m)	art. 75 - 3)	Prescrizioni	art. 80	BP_142_M
UCP - Città Consolidata	art. 143, co. 1, lett. e)	art. 76 - 1)	n.p. (si applicano solo indirizzi e direttive)		UCP_città consolidata
UCP - Testimonianze della Stratificazione insediativa: - segnalazioni architettoniche e segnalazioni archeologiche - aree appartenenti alla rete dei tratturi - aree a rischio archeologico	art. 143, co. 1, lett. e)	art. 76 - 2)a)	Misure di salvaguardia e utilizzazione	art. 81 co. 2 e 3	UCP_stratificazione insediativa_siti storico culturali
		art. 143, co. 1, lett. e)	art. 76 - 2)b)	art. 81 co. 2 e 3	UCP_stratificazione insediativa_rete tratturi
		art. 143, co. 1, lett. e)	art. 76 - 2)c)	art. 81 co. 3 ter	UCP_ree a rischio archeologico
UCP - Area di rispetto delle componenti culturali e insediative (100m - 30m)	art. 143, co. 1, lett. e)	art. 76 - 3)	Misure di salvaguardia e utilizzazione	art. 82	UCP_ree_a_rispetto_rete tratturi
UCP - Paesaggi rurali	art. 143, co. 1, lett. e)	art. 76 - 4)	Misure di salvaguardia e utilizzazione	art. 83	UCP_ree_a_rispetto_siti storico culturali
					UCP_ree_a_rispetto_zone interesse archeologico
					UCP_paesaggi rurali
6.3.2 - Componenti dei valori percettivi					
UCP - Strade a valenza paesaggistica	art. 143, co. 1, lett. e)	art. 85 - 1)	Misure di salvaguardia e utilizzazione	art. 88	UCP_paesaggi rurali
UCP - Strade panoramiche	art. 143, co. 1, lett. e)	art. 85 - 2)	Misure di salvaguardia e utilizzazione	art. 88	UCP_strade valenza paesaggistica
UCP - Luoghi panoramici	art. 143, co. 1, lett. e)	art. 85 - 3)	Misure di salvaguardia e utilizzazione	art. 88	UCP_strade panoramiche
UCP - Coni visuali	art. 143, co. 1, lett. e)	art. 85 - 4)	Misure di salvaguardia e utilizzazione	art. 88	UCP_luoghi panoramici
					UCP_coni visuali

Figura 31: Quadro sinottico -PPTR

Nella seguente figura si riporta la sovrapposizione dell'area di intervento con tutte le componenti del paesaggio individuate nello strumento di pianificazione.

Progettazione:

Arato Srl

Via Diaz, 74

74023 - Grottaglie (TA)



Titolo elaborato

STUDIO DI IMPATTO AMBIENTALE - QUADRO PROGRAMMATICO

Costruzione ed esercizio di un impianto agrivoltaico avente potenza installata pari a 34,575 MWp, potenza in immissione pari a 32,813 MVA con relativo collegamento alla rete elettrica, sito nel Comune di Troia (FG) - Impianto "FESTA"



Proponente: Vespera Development 06 S.r.l. – a company of Vespera Energy S.r.l.

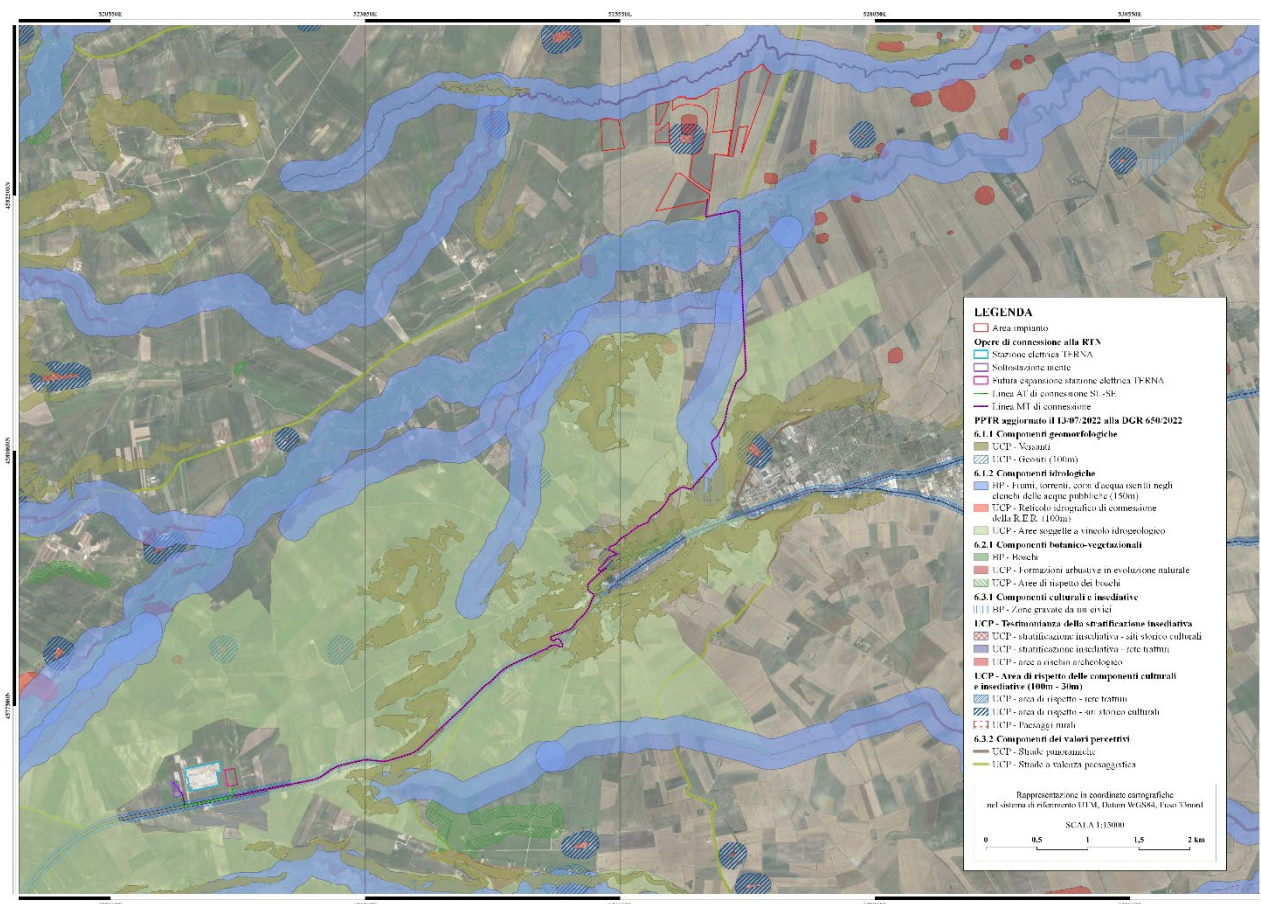


Figura 32: Stralcio Inquadramento rispetto al PPTR

In riferimento ai vincoli e/o segnalazioni insistenti sulle particelle indicate dal CDU la soluzione progettuale del campo fotovoltaico tiene conto di tutte le aree di inedificabilità. Tutte le strutture e le parti di impianto relative al campo fotovoltaico ricadranno al di fuori dei vincoli presenti e verranno garantite tutte le distanze minime fissate da normativa.

La linea di connessione MT interrata intercetta le seguenti componenti:

- 6.1.1 Componenti geomorfologiche:
 - 1) UCP-Versanti (art. 143, comma 1, lett. e, del Codice) definito all'art.50 p.to 1 "Consistono in parti di territorio a forte acclività, aventi pendenza superiore al 20%, come individuate nelle tavole della sezione 6.1.1. Negli ambiti di paesaggio 5.1 Gargano e 5.2 Monti Dauni la definizione del livello di pendenza potrà essere modificata in relazione alle caratteristiche morfologiche dei luoghi in sede di adeguamento dei Piani urbanistici generali e territoriali".
- 6.1.2 Componenti Idrologiche:
 - 1) BP - Fiumi, torrenti e corsi d'acqua iscritti negli elenchi delle acque pubbliche (art 142, comma 1, lett. c, del Codice) definito all'art. 41 p.to 3 "Consistono nei fiumi e torrenti, nonché negli altri corsi d'acqua iscritti negli elenchi delle acque pubbliche approvati ai sensi del R.D. 11 dicembre 1933, n. 1775 e nelle relative sponde o piedi degli argini, ove riconoscibili, per una fascia di 150 metri da ciascun lato, come delimitati nelle tavole della sezione 6.1.2. Ove le sponde o argini non siano riconoscibili si è definita la fascia di 150 metri a partire dalla

Progettazione:

Arato Srl
Via Diaz, 74
74023 - Grottaglie (TA)



Titolo elaborato

STUDIO DI IMPATTO AMBIENTALE - QUADRO
PROGRAMMATICO

Costruzione ed esercizio di un impianto agrivoltaico avente potenza installata pari a 34,575 MWp, potenza in immissione pari a 32,813 MVA con relativo collegamento alla rete elettrica, sito nel Comune di Troia (FG) - Impianto "FESTA"



Proponente: Vespera Development 06 S.r.l. – a company of Vespera Energy S.r.l.

linea di compluvio identificata nel reticolo idrografico della carta Geomorfoidrologica regionale, come delimitata nelle tavole della sezione 6.1.2”.

- 2) UCP – Aree soggette a vincolo idrogeologico (art. 143, comma 1, lett. e, del Codice) definito all’art. 42 p.to 3 “Consistono nelle aree tutelate ai sensi del R.D. 30 dicembre 1923, n. 3267, "Riordinamento e riforma in materia di boschi e terreni montani", che sottopone a vincolo per scopi idrogeologici i terreni di qualsiasi natura e destinazione che, per effetto di forme di utilizzazione contrastanti con le norme, possono con danno pubblico subire denudazioni, perdere la stabilità o turbare il regime delle acque, come delimitate nelle tavole della sezione 6.1.2”.

- 6.2.1 Componenti botanico-vegetazionali

- 1) UCP – Aree di rispetto dei boschi (art. 143, comma 1, lettera e, del Codice) definito all’art. 68 p.to 3 “Consiste in una fascia di salvaguardia della profondità come di seguito determinata, o come diversamente cartografata: a) 20 metri dal perimetro esterno delle aree boscate che hanno un’estensione inferiore a 1 ettaro e delle aree oggetto di interventi di forestazione di qualsiasi dimensione, successivi alla data di approvazione del PPTR, promossi da politiche comunitarie per lo sviluppo rurale o da altre forme di finanziamento pubblico o privato; b) 50 metri dal perimetro esterno delle aree boscate che hanno un’estensione compresa tra 1 ettaro e 3 ettari; c) 100 metri dal perimetro esterno delle aree boscate che hanno un’estensione superiore a 3 ettari”.

- 6.3.2 Componenti dei valori-percettivi


- 1) UCP – Strade a valenza paesaggistica (art 143, comma 1, lett. e, del Codice) definito all’art. 85 p.to 1 “Consistono nei tracciati carrabili, rotabili, ciclo-pedonali e natabili dai quali è possibile cogliere la diversità, peculiarità e complessità dei paesaggi che attraversano paesaggi naturali o antropici di alta rilevanza paesaggistica, che costeggiano o attraversano elementi morfologici caratteristici (serre, costoni, lame, canali, coste di falesie o dune ecc.) e dai quali è possibile percepire panorami e scorci ravvicinati di elevato valore paesaggistico, come individuati nelle tavole della sezione 6.3.2”.
- 2) UCP – Strade panoramiche (art 143, comma 1, lett. e, del Codice) definito all’art.85 p.to 2 “Consistono nei tracciati carrabili, rotabili, ciclo-pedonali e natabili che per la loro particolare posizione orografica presentano condizioni visuali che consentono di percepire aspetti significativi del paesaggio pugliese, come individuati nelle tavole della sezione 6.3.2”.


Le norme tecniche di attuazione stabiliscono ammissibili tutti gli impianti a rete se interrati sotto strada esistente ovvero in attraversamento trasversale utilizzando tecniche non invasive che interessino il percorso più breve possibile. Nel caso specifico la linea di connessione MT interrata in progetto si sviluppa su viabilità esistente, nello specifico lungo la SP125, SP109, Via Circonvallazione, SP123 e infine Contrada Cancarro.

9.7.3 Compatibilità dell’intervento


Di seguito si riporta tabella di sintesi dell’analisi eseguita sui beni paesaggistici e sugli ulteriori contesti paesaggistici, rispetto all’area di progetto dell’impianto agrivoltaico.


SINTESI DELL’ANALISI DEL PIANO PAESAGGISTICO TERRITORIALE REGIONALE			
6.1 - STRUTTURA IDRO-GEO-MORFOLOGICA			
6.1.1 - Componenti geomorfologiche	UCP - Versanti	Vincolo presente su linea di connessione	Compatibile in quanto la linea di connessione sarà di tipo interrata su viabilità esistente.
	UCP - Lame e gravine	Vincolo Non presente	
	UCP - Doline	Vincolo Non presente	
	UCP - Grotte (100m)	Vincolo Non presente	
	UCP - Geositi (100m)	Vincolo Non presente	

Progettazione: Arato Srl Via Diaz, 74 74023 - Grottaglie (TA)		Titolo elaborato STUDIO DI IMPATTO AMBIENTALE - QUADRO PROGRAMMATICO
Codice elaborato: VTY95R4_01_SIA		Pag. 75 di 108


<p>Costruzione ed esercizio di un impianto agrivoltaico avente potenza installata pari a 34,575 MWp, potenza in immissione pari a 32,813 MVA con relativo collegamento alla rete elettrica, sito nel Comune di Troia (FG) - Impianto "FESTA"</p> <p>Proponente: Vespera Development 06 S.r.l. – a company of Vespera Energy S.r.l.</p>	
--	---


	UCP - Inghiottoi (50m)	Vincolo Non presente	
	UCP - Cordoni dunari	Vincolo Non presente	
6.1.2 - Componenti idrologiche	BP -Territoti costieri (300m)	Vincolo Non presente	<p>Art. 46. Prescrizioni per "Fiumi, torrenti e corsi d'acqua iscritti negli elenchi delle acque pubbliche".</p> <p>2. Non sono ammissibili piani, progetti e interventi che comportano:</p> <p>a10) realizzazione di gasdotti, elettrodotti, linee telefoniche o elettriche e delle relative opere accessorie fuori terra (cabine di trasformazione, di pressurizzazione, di conversione, di sezionamento, di manovra ecc.); è fatta eccezione, nelle sole aree prive di qualsiasi viabilità, per le opere elettriche in media e bassa tensione necessarie agli allacciamenti delle forniture di energia elettrica; sono invece ammissibili tutti gli impianti a rete se interrati sotto strada esistente ovvero in attraversamento trasversale utilizzando tecniche non invasive che interessino il percorso più breve possibile.</p> <p>Per quanto sopra citato si ritiene l'intervento Compatibile in quanto trattasi di linea di connessione di tipo interrata su viabilità esistente.</p>
	BP -Territori contermini ai laghi (300m)	Vincolo Non presente	
	BP - Fiumi, torrenti, corsi d'acqua iscritti negli elenchi delle acque pubbliche (150m)	Vincolo presente su linea di connessione	
	UCP - Reticolo idrografico di connessione della R.E.R. (100m)	Vincolo Non presente	
	UCP - Sorgenti (25m)	Vincolo Non presente	
	UCP- Aree soggette a vincolo idrogeologico	Vincolo presente su linea di connessione	
6.2 - STRUTTURA ECOSISTEMICA - AMBIENTALE			
6.2.1 - Componenti botanico-vegetazionali	BP – Boschi	Vincolo Non presente	<p>Art. 63 Misure di salvaguardia e di utilizzazione per l'Area di rispetto dei boschi.</p> <p>2. In sede di accertamento di compatibilità paesaggistica di cui all'art. 91, ai fini della salvaguardia e della corretta utilizzazione dei siti di cui al presente articolo, si considerano non ammissibili tutti i piani, progetti e interventi in contrasto con gli obiettivi di qualità e le normative d'uso di cui all'art. 37 e in particolare, fatta eccezione per quelli di cui al comma 3, quelli che comportano:</p> <p>a6) realizzazione di gasdotti, elettrodotti, linee telefoniche o elettriche e delle relative opere accessorie fuori terra (cabine di trasformazione, di pressurizzazione, di conversione, di sezionamento, di manovra ecc.); è fatta eccezione, nelle sole aree prive di qualsiasi viabilità, per le opere elettriche in media e bassa tensione necessarie agli allacciamenti delle forniture di energia elettrica; sono invece ammissibili tutti gli impianti a rete se interrati sotto strada esistente ovvero in attraversamento trasversale utilizzando tecniche non invasive che interessino il percorso più breve possibile.</p> <p>Per quanto sopra citato si ritiene l'intervento Compatibile in quanto trattasi di linea di connessione di tipo interrata su viabilità esistente.</p>
	BP - Zone umide Ramsar	Vincolo Non presente	
	UCP - Aree umide	Vincolo Non presente	
	UCP - Prati e pascoli naturali	Vincolo Non presente	
	UCP - Formazioni arbustive in evoluzione naturale	Vincolo Non presente	
	UCP - Aree di rispetto dei boschi (100m - 50m - 20m)	Vincolo presente su linea di connessione	
6.2.2 - Componenti delle aree protette e dei siti naturalistici	BP - Parchi e riserve	Vincolo Non presente	Compatibile
	UCP - Siti di rilevanza naturalistica	Vincolo Non presente	
	UCP - Aree di rispetto dei parchi e delle riserve regionali (100m)	Vincolo Non presente	
6.3 - STRUTTURA ANTROPICA E STORICO-CULTURALE			

<p>Progettazione: Arato Srl Via Diaz, 74 74023 - Grottaglie (TA)</p>		<p>Titolo elaborato STUDIO DI IMPATTO AMBIENTALE - QUADRO PROGRAMMATICO</p>
Codice elaborato: VTY95R4_01_SIA		Pag. 76 di 108

<p>Costruzione ed esercizio di un impianto agrivoltaico avente potenza installata pari a 34,575 MWp, potenza in immissione pari a 32,813 MVA con relativo collegamento alla rete elettrica, sito nel Comune di Troia (FG) - Impianto "FESTA"</p> <p>Proponente: Vespera Development 06 S.r.l. – a company of Vespera Energy S.r.l.</p>	
--	---

6.3.1 - Componenti culturali e insediative	BP - Immobili e aree di notevole interesse pubblico	Vincolo Non presente	<p><u>Art. 81 Misure di salvaguardia e di utilizzazione per le testimonianze della stratificazione insediativa.</u></p> <p>2. In sede di accertamento di compatibilità paesaggistica di cui all'art. 91, ai fini della salvaguardia e della corretta utilizzazione dei siti di cui al presente art. , si considerano non ammissibili tutti i piani, progetti e interventi in contrasto con gli obiettivi di qualità e le normative d'uso di cui all'art. 37 e in particolare, fatta eccezione per quelli di cui al comma 3, quelli che comportano:</p> <p>a7) realizzazione di gasdotti, elettrodotti, linee telefoniche o elettriche e delle relative opere accessorie fuori terra (cabine di trasformazione, di pressurizzazione, di conversione, di sezionamento, di manovra ecc.); è fatta eccezione, nelle sole aree prive di qualsiasi viabilità, per le opere elettriche in media e bassa tensione necessarie agli allacciamenti delle forniture di energia elettrica; sono invece ammissibili tutti gli impianti a rete se interrati sotto strada esistente ovvero in attraversamento trasversale utilizzando tecniche non invasive che interessino il percorso più breve possibile.</p> <p><u>Art. 82 Misure di salvaguardia e di utilizzazione per l'area di rispetto delle componenti culturali insediative.</u></p> <p>In sede di accertamento di compatibilità paesaggistica di cui all'art. 91, ai fini della salvaguardia e della corretta utilizzazione dei siti di cui al presente articolo, si considerano non ammissibili tutti i piani, progetti e interventi in contrasto con gli obiettivi di qualità e le normative d'uso di cui all'art. 37 e in particolare, fatta eccezione per quelli di cui al comma 3, quelli che comportano:</p> <p>a7) realizzazione di gasdotti, elettrodotti, linee telefoniche o elettriche e delle relative opere accessorie fuori terra (cabine di trasformazione, di pressurizzazione, di conversione, di sezionamento, di manovra ecc.); è fatta eccezione, nelle sole aree prive di qualsiasi viabilità, per le opere elettriche in media e bassa tensione necessarie agli allacciamenti delle forniture di energia elettrica; sono invece ammissibili tutti gli impianti a rete se interrati sotto strada esistente ovvero in attraversamento trasversale utilizzando tecniche non invasive che interessino il percorso più breve possibile;</p> <p>Per quanto sopra citato si ritiene l'intervento Compatibile in quanto trattasi di linea di connessione di tipo interrata su viabilità esistente.</p>
	BP - Zone gravate da usi civici	Vincolo Non presente	
	BP - Zone gravate da usi civici (validate)	Vincolo Non presente	
	BP - Zone di interesse archeologico	Vincolo Non presente	
	UCP - Città Consolidata	Vincolo Non presente	
	UCP - Testimonianze della Stratificazione Insediativa: - Segnalazioni architettoniche e segnalazioni archeologiche - Aree appartenenti alla rete dei tratturi - Aree a rischio archeologico	Vincolo presente su linea di connessione: Aree appartenenti alla rete dei tratturi	
	UCP - Area di rispetto delle componenti culturali e insediative (100m - 30m): - Rete tratturi - Sito storico culturali - Zone di interesse archeologico	Vincolo presente su linea di connessione: Rete Tratturi Sito storico culturali	
UCP - Paesaggi rurali	Vincolo Non presente		
6.3.2 - Componenti dei valori percettivi	UCP - Strade a valenza paesaggistica	Vincolo presente su linea di connessione	<p>Il progetto non modificherà lo stato dei luoghi e non comprometterà l'integrità dei valori paesaggistici, in quanto trattasi di opere di connessione interrata su viabilità esistente (Art.88 comma 2 lett. a1))</p>
	UCP - Strade panoramiche	Vincolo presente su linea di connessione	
	UCP - Luoghi panoramici	Vincolo Non presente	

<p>Progettazione: Arato Srl Via Diaz, 74 74023 - Grottaglie (TA)</p> 	<p>Titolo elaborato STUDIO DI IMPATTO AMBIENTALE - QUADRO PROGRAMMATICO</p>	
Codice elaborato: VTY95R4_01_SIA		Pag. 77 di 108

<p>Costruzione ed esercizio di un impianto agrivoltaico avente potenza installata pari a 34,575 MWp, potenza in immissione pari a 32,813 MVA con relativo collegamento alla rete elettrica, sito nel Comune di Troia (FG) - Impianto "FESTA"</p> <p>Proponente: Vespera Development 06 S.r.l. – a company of Vespera Energy S.r.l.</p>	
--	---

UCP - Coni visuali		Vincolo Non presente	
Ambiti di Paesaggio			
Ambiti Paesaggistici Regionali individuati dal PPTR	1 Ambito Gargano 2 Ambito Subappennino 3 Ambito Tavoliere 4 Ambito Ofanto 5 Ambito Puglia Centrale 6 Ambito Alta Murgia 7 Ambito Murgia dei Trulli 8 Ambito Arco Ionico Tarantino 9 Ambito Piana Brindisina 10 Ambito Tavoliere Salentino 11 Ambito Salento delle Serre	3 Ambito Tavoliere	Le previsioni di cui al punto 4.4.1 del PPTR, si riferiscono agli impianti fotovoltaici classici e non agli impianti agrivoltaici di nuova generazione, successivi al PPTR, per le suddette considerazioni e per le nuove disposizioni normative nazionali in materia di rinnovabili si ritiene il progetto compatibile.

Tabella 3: Sintesi dell'analisi del Piano Paesaggistico Territoriale Regionale

Il progetto consiste nella realizzazione di un impianto agrivoltaico, conciliando e garantendo la coesistenza sinergica tra attività agricola di qualità con quella energetica, declinando così l'indirizzo previsto dal piano di mantenere e valorizzare l'attività agricola; tale misura sarà ulteriormente potenziata dalla previsione di realizzare una doppia fascia perimetrale con colture arboree tipiche della zona (ulivi). Nel complesso, l'intervento determinerà una significativa riqualificazione dell'area in termini agricoli, tenuto conto che l'attuale agricoltura dell'area è estensiva e depauperante.

Le analisi condotte hanno evidenziato che il progetto, per le scelte e le caratteristiche progettuali effettuate, non interferisce con il Piano Paesaggistico Territoriale Regionale, risultando pertanto compatibile con lo stesso.

9.8 Piano per l'Assetto Idrogeologico (PAI)

Il Piano di Bacino Stralcio per l'Assetto Idrogeologico dell'Autorità di Bacino della Puglia (PAI) è finalizzato al miglioramento delle condizioni di regime idraulico e della stabilità geomorfologica necessario a ridurre gli attuali livelli di pericolosità e a consentire uno sviluppo sostenibile del territorio nel rispetto degli assetti naturali, della loro tendenza evolutiva e delle potenzialità d'uso.

Il PAI costituisce Piano Stralcio del Piano di Bacino, ai sensi dall'articolo 17 comma 6 ter della Legge 18 maggio 1989, n. 183, ha valore di piano territoriale di settore ed è lo strumento conoscitivo, normativo e tecnico-operativo mediante il quale sono pianificate e programmate le azioni e le norme d'uso finalizzate alla conservazione, alla difesa e alla valorizzazione del suolo ricadente nel territorio di competenza dell'Autorità di Bacino della Puglia.

I Piani di Bacino, elaborati dalla segreteria tecnica operativa, hanno valore di piani territoriali di settore e costituiscono lo strumento conoscitivo, normativo e tecnico-operativo mediante il quale sono pianificate e programmate le azioni e le norme finalizzate alla conservazione, alla difesa, alla valorizzazione e alla corretta utilizzazione del suolo e delle acque, sulla base delle caratteristiche ambientali e fisiche dei territori interessati.


Pertanto essi rappresentano il quadro di riferimento a cui devono adeguarsi e riferirsi tutti i provvedimenti autorizzativi e concessori inerenti agli interventi comunque riguardanti ciascun bacino.

I Piani di Bacino inerenti i singoli bacini idrografici, regionale e interregionale, devono confrontarsi e concertarsi con i programmi regionali e sub regionali di sviluppo economico e di uso del suolo e delle acque. Gli stessi hanno i contenuti di cui al terzo comma dell'art. 17 della legge 18-5-1989 n° 183 e il carattere vincolante e prescrittivo di cui ai commi 4, 5 e 6 dello stesso art. 17 della legge 18-5-1989 n° 183.

I Piani di Bacino possono essere redatti, adottati e approvati anche per sottobacini o per stralci relativi a settori funzionali, interessanti anche più bacini idrografici e costituenti, in ogni caso, fasi sequenziali e interrelate rispetto ai contenuti di cui al secondo comma.

Al fine di pervenire a una pianificazione unitaria nella redazione sia dei piani di bacino che dei piani stralcio, l'autorità di bacino deve prevedere specifici strumenti e attività di concertazione con gli enti territoriali. I contenuti di tale attività, indispensabili al fine dello snellimento delle procedure e di approvazione del piano, fanno parte integrante del progetto di piano e del piano.

<p>Progettazione: Arato Srl Via Diaz, 74 74023 - Grottaglie (TA)</p> 	<p>Titolo elaborato STUDIO DI IMPATTO AMBIENTALE - QUADRO PROGRAMMATICO</p>
<p>Codice elaborato: VTY95R4_01_SIA</p>	<p>Pag. 78 di 108</p>

<p>Costruzione ed esercizio di un impianto agrivoltaico avente potenza installata pari a 34,575 MWp, potenza in immissione pari a 32,813 MVA con relativo collegamento alla rete elettrica, sito nel Comune di Troia (FG) - Impianto "FESTA"</p> <p>Proponente: Vespera Development 06 S.r.l. – a company of Vespera Energy S.r.l.</p>	
--	---

Il progetto di piano, sia esso generale, relativo ad un singolo bacino idrografico o ad un settore funzionale, è adottato dal comitato istituzionale e dell'adozione del progetto di piano è data notizia alle regioni Puglia, Campania e Basilicata, con la precisazione dei tempi e dei luoghi e delle modalità per la consultazione della documentazione. Il progetto di piano e la relativa documentazione sono depositati presso le sedi delle regioni e province per l'eventuale consultazione per trenta giorni. Presso ogni sede di consultazione è predisposto un registro sul quale sono annotate le richieste di visione e copia degli atti.

Con riferimento al DPCM 29 settembre 1998 "Atto di indirizzo e coordinamento per l'individuazione dei criteri relativi agli adempimenti di cui all'art. 1, commi 1 e 2 del decreto-legge 11 giugno 1998 n.180" è possibile definire quattro classi di rischio, secondo la classificazione definita dal PAI della Regione Puglia, di seguito riportata:

- Moderato R1: per il quale i danni sociali, economici e al patrimonio ambientale sono marginali;
- Medio R2: per il quale sono possibili danni minori agli edifici, alle infrastrutture e al patrimonio ambientale che non pregiudicano l'incolumità del personale, l'agibilità degli edifici e la funzionalità delle attività economiche;
- Elevato R3: per il quale sono possibili problemi per l'incolumità delle persone, danni funzionali agli edifici e alle infrastrutture, con conseguente inagibilità degli stessi, l'interruzione di funzionalità delle attività socioeconomiche e danni relativi al patrimonio ambientale.
- Molto elevato R4: per il quale sono possibili perdita delle vite umane e lesioni gravi alle persone, danni gravi agli edifici, alle infrastrutture ed al patrimonio ambientale e la distruzione di attività socioeconomiche.

Il PAI della regione Puglia definisce le aree soggette a pericolosità (intesa come prodotto dell'intensità per la pericolosità). La valutazione della pericolosità geomorfologica è legata alla franosità del territorio. La pericolosità idraulica indica la possibilità di esondazioni.

Il Comitato istituzionale dell'Autorità di Bacino della Puglia, Con delibera n. 39 del 30.11.2005 e ai sensi e per gli effetti degli artt. 17, 19 e 20 della L. 183/89, ha approvato, in via definitiva, il Piano di Bacino della Puglia, stralcio del più generale piano di "assetto idrogeologico" per i bacini regionali e per il bacino interregionale del fiume Ofanto.

Il piano ha individuato in relazione alle condizioni idrauliche, alla tutela dell'ambiente e alla prevenzione di presumibili effetti dannosi prodotti da interventi antropici, così come risultanti dallo stato delle conoscenze, aree con diversi gradi di pericolosità idraulica.

L'Autorità di Bacino della Puglia definisce le seguenti sigle per definire la pericolosità idraulica e geomorfologica della regione come segue:

Pericolosità Idraulica

- BP= area a bassa probabilità di esondazione;
- MP= area a moderata probabilità di esondazione;
- AP= aree allagate e/o a alta probabilità di esondazione.

Pericolosità Geomorfologica

- PG1= area a suscettibilità da frana bassa e media;
- PG2= area a suscettibilità da frana alta;
- PG3= area a suscettibilità da frana molto alta.

<p>Progettazione: Arato Srl Via Diaz, 74 74023 - Grottaglie (TA)</p> 	<p>Titolo elaborato STUDIO DI IMPATTO AMBIENTALE - QUADRO PROGRAMMATICO</p>
<p>Codice elaborato: VTY95R4_01_SIA</p>	<p>Pag. 79 di 108</p>

Costruzione ed esercizio di un impianto agrivoltaico avente potenza installata pari a 34,575 MWp, potenza in immissione pari a 32,813 MVA con relativo collegamento alla rete elettrica, sito nel Comune di Troia (FG) - Impianto "FESTA"



Proponente: Vespera Development 06 S.r.l. – a company of Vespera Energy S.r.l.

9.8.1 Pericolosità idraulica

Di seguito si riporta stralcio cartografico dell'area di intervento rispetto alla Pericolosità Idraulica del Piano per l'assetto idrogeologico dell'AdB.

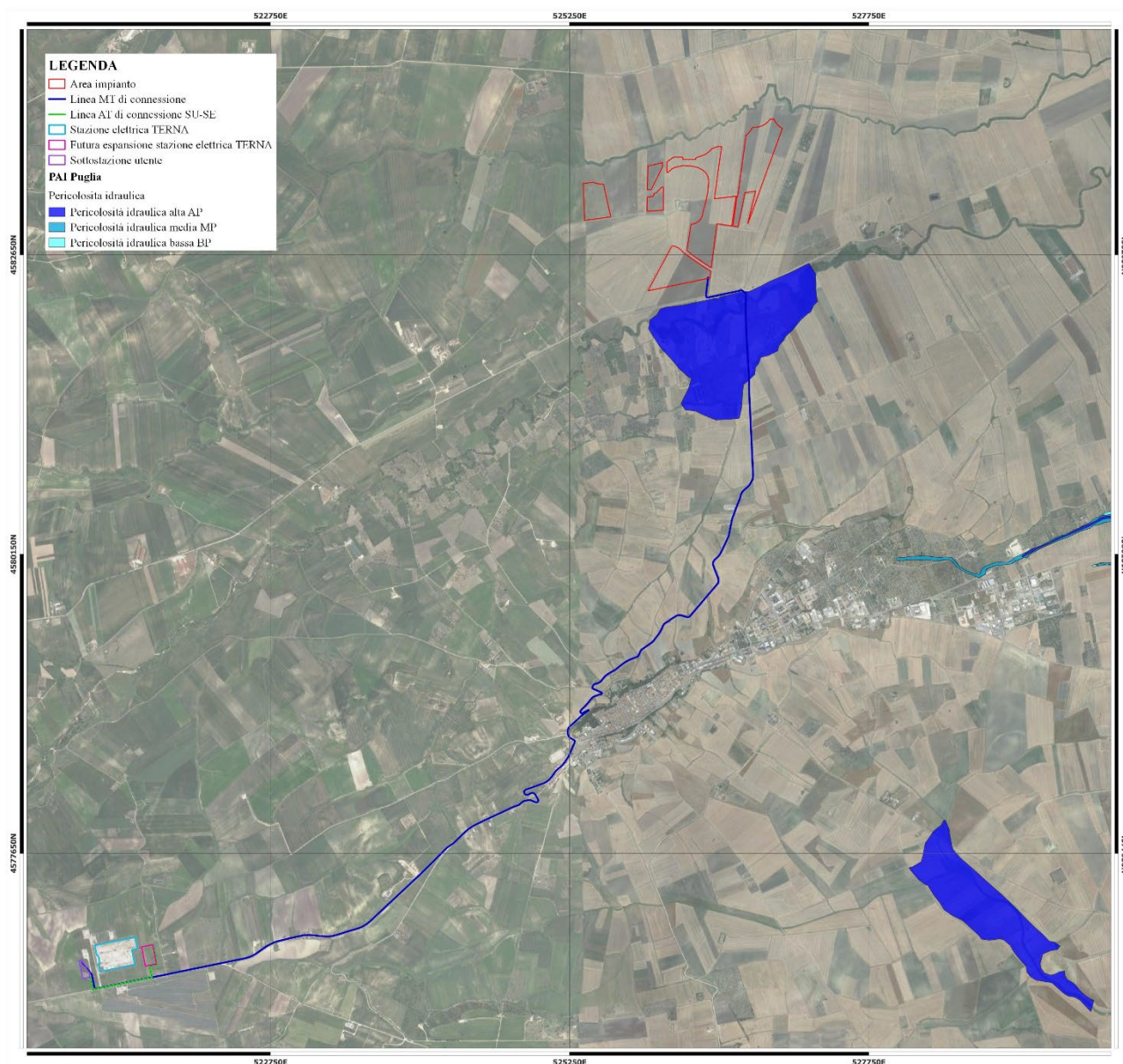


Figura 33: Pericolosità Idraulica - PAI

L'area di interesse, attraverso l'analisi delle ultime perimetrazioni del PAI su cartografia ufficiale consultabile in maniera interattiva tramite il WebGIS dell'AdB Puglia sul sito <http://www.adb.puglia.it>, non ricade in nessuna delle tre zone classificate ad Alta, Media, Bassa pericolosità idraulica, come definita di cui agli artt. 7, 8 e 9 delle Norme Tecniche di Attuazione (Novembre 2005) del Piano d'Assetto Idrogeologico dell'Autorità di Bacino della Puglia. Solo una parte del tracciato del cavidotto interessa un'area classificata ad alta Pericolosità Idraulica.

Progettazione:

Arato Srl
Via Diaz, 74
74023 - Grottaglie (TA)



Titolo elaborato

STUDIO DI IMPATTO AMBIENTALE - QUADRO
PROGRAMMATICO

Costruzione ed esercizio di un impianto agrivoltaico avente potenza installata pari a 34,575 MWp, potenza in immissione pari a 32,813 MVA con relativo collegamento alla rete elettrica, sito nel Comune di Troia (FG) - Impianto "FESTA"



Proponente: Vespera Development 06 S.r.l. – a company of Vespera Energy S.r.l.

Gli interventi consentiti nelle aree di alta pericolosità idraulica AP sono definiti dall'art. 7 delle NTA, e sono sostanzialmente connessi a adeguamenti sistemazioni e demolizioni di opere esistenti; tuttavia al comma 3 lett. d) sono comprese nuove realizzazioni di infrastrutture di interesse pubblico non delocalizzabili. Di seguito si riporta estratto dell'art 7 comma 1 lett. d) delle NTA del PAI Puglia.

Nelle aree ad alta probabilità di inondazione, oltre agli interventi di cui ai precedenti artt. 5 e 6 e con le modalità ivi previste, sono esclusivamente consentiti: [...]

<<d) interventi di ampliamento e di ristrutturazione delle infrastrutture a rete pubbliche o di interesse pubblico esistenti, comprensive dei relativi manufatti di servizio, riferite a servizi essenziali e non delocalizzabili, nonché la realizzazione di nuove infrastrutture a rete pubbliche o di interesse pubblico, comprensive dei relativi manufatti di servizio, parimenti essenziali e non diversamente localizzabili, purché risultino coerenti con gli obiettivi del presente Piano e con la pianificazione degli interventi di mitigazione. Il progetto preliminare di nuovi interventi infrastrutturali, che deve contenere tutti gli elementi atti a dimostrare il possesso delle caratteristiche sopra indicate anche nelle diverse soluzioni presentate, è sottoposto al parere vincolante dell'Autorità di Bacino>>.

Per tutti gli interventi consentiti (comma 1 dell'art. 7) in ogni caso l'AdB richiede, in funzione della valutazione del rischio ad essi associato, la redazione di uno studio di compatibilità idrologica ed idraulica che ne analizzi compiutamente gli effetti sul regime idraulico a monte e a valle dell'area interessata.

A valle dello studio di compatibilità idrologica e idraulica e secondo quanto riportato all'art. 7 delle NTA, trattandosi di opere di interesse pubblico interrate su viabilità esistente, si ritiene che le opere in progetto siano compatibili con il Piano per l'assetto idrogeologico. Si rimanda per maggiori dettagli allo "Studio di Compatibilità Idraulica" e alla "Planimetria delle interferenze e della loro risoluzione".

9.8.2 Pericolosità geomorfologica

Analogamente a quanto indicato nel paragrafo relativo alla pericolosità idraulica il Piano di Bacino Stralcio per l'Assetto Idrogeologico dell'Autorità di Bacino della Puglia (PAI) è finalizzato al miglioramento delle condizioni di regime idraulico e della stabilità geomorfologica necessario a ridurre gli attuali livelli di pericolosità e a consentire uno sviluppo sostenibile del territorio nel rispetto degli assetti naturali, della loro tendenza evolutiva e delle potenzialità d'uso. Gli obiettivi di sicurezza geomorfologica delle azioni del PAI (art. 18) sono definiti in termini di pericolosità dei fenomeni franosi con riferimento alle condizioni geomorfologiche del territorio e nel rispetto del tessuto insediativo esistente. Rispetto alla pericolosità e Geomorfologica del Piano per l'assetto idrogeologico (PAI), di seguito si riporta stralcio cartografico dell'area di intervento.

Di seguito si riporta stralcio cartografico dell'area di intervento rispetto alla Pericolosità Idraulica del Piano per l'assetto idrogeologico dell'AdB.

Progettazione:

Arato Srl

Via Diaz, 74

74023 - Grottaglie (TA)



Titolo elaborato

STUDIO DI IMPATTO AMBIENTALE - QUADRO
PROGRAMMATICO

Codice elaborato: VTY95R4_01_SIA

Pag. 81 di 108

Costruzione ed esercizio di un impianto agrivoltaico avente potenza installata pari a 34,575 MWp, potenza in immissione pari a 32,813 MVA con relativo collegamento alla rete elettrica, sito nel Comune di Troia (FG) - Impianto "FESTA"



Proponente: Vespera Development 06 S.r.l. – a company of Vespera Energy S.r.l.

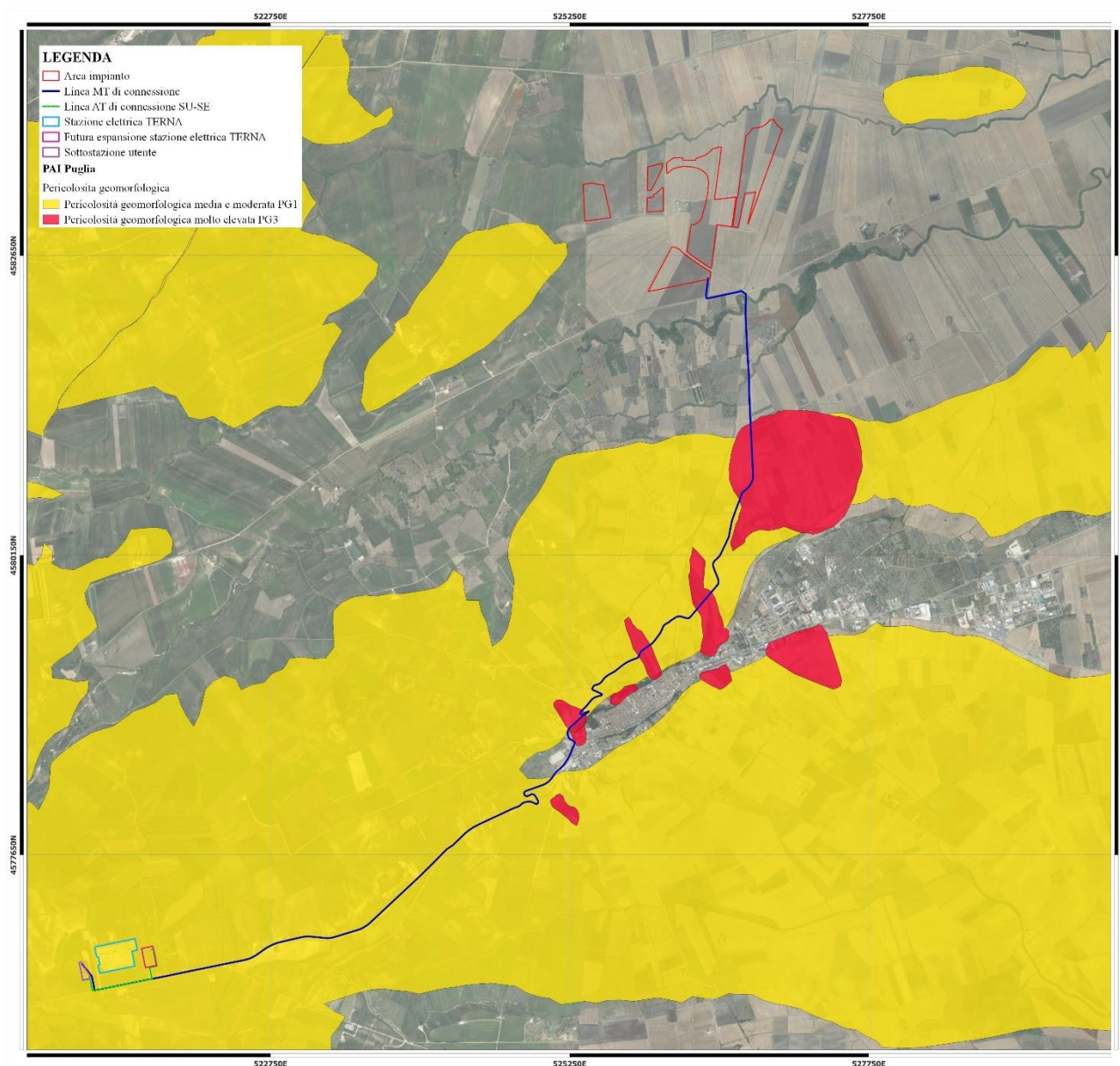


Figura 34: Pericolosità Geomorfológica -PAI

L'area di interesse, attraverso l'analisi delle ultime perimetrazioni del PAI su cartografia ufficiale consultabile in maniera interattiva tramite il WebGIS dell'AdB Puglia sul sito <http://www.adb.puglia.it>, non ricade in nessuna delle tre zone classificate ad Alta, Media, Bassa pericolosità geomorfologica, come definita di cui agli artt. 13, 14 e 15 delle Norme Tecniche di Attuazione (Novembre 2005) del Piano d'Assetto Idrogeologico dell'Autorità di Bacino della Puglia. Solo parte del tracciato del cavidotto interessa un'area classificata a pericolosità geomorfologica media e moderata (P.G.1) e a pericolosità geomorfologica molto elevata (P.G.3).

Gli interventi consentiti nelle aree di alta pericolosità geomorfologica molto elevata (P.G.3) sono definiti dall'art. 13 delle NTA, e sono sostanzialmente connessi a adeguamenti di opere esistenti; tuttavia al comma 3 lett.c) sono comprese nuove realizzazioni di infrastrutture di interesse pubblico non delocalizzabili. Si riporta di seguito estratto dell'art. 13 comma 1 lett. c):


Progettazione:

Arato Srl
Via Diaz, 74
74023 - Grottaglie (TA)



Titolo elaborato

STUDIO DI IMPATTO AMBIENTALE - QUADRO
PROGRAMMATICO

<p>Costruzione ed esercizio di un impianto agrivoltaico avente potenza installata pari a 34,575 MWp, potenza in immissione pari a 32,813 MVA con relativo collegamento alla rete elettrica, sito nel Comune di Troia (FG) - Impianto "FESTA"</p> <p>Proponente: Vespera Development 06 S.r.l. – a company of Vespera Energy S.r.l.</p>	
--	---

Nelle aree a pericolosità geomorfologica molto elevata (P.G.3), per le finalità di cui al presente PAI, oltre agli interventi di cui all'articolo precedente e con le modalità ivi previste, sono esclusivamente consentiti: [...]

<<c) interventi di ristrutturazione delle opere e infrastrutture pubbliche nonché della viabilità e della rete dei servizi privati esistenti non delocalizzabili, purché siano realizzati senza aggravare le condizioni di instabilità e non compromettano la possibilità di realizzare il consolidamento dell'area e la manutenzione delle opere di consolidamento>>.

Per tutti gli interventi indicati l'AdB richiede, in funzione della valutazione del rischio ad essi associato, la redazione di uno studio di compatibilità geologica e geotecnica che ne analizzi compiutamente gli effetti sulla stabilità dell'area interessata. Nelle aree a pericolosità geomorfologica media e moderata (P.G.1) in base all'art.15, sono consentiti tutti gli interventi previsti dagli strumenti di governo del territorio purché l'intervento garantisca la sicurezza, non determini condizioni di instabilità e non modifichi negativamente le condizioni ed i processi geomorfologici nell'area e nella zona potenzialmente interessata dalle opere e dalle sue pertinenze.

A valle della verifica di compatibilità geologica e secondo quanto riportato all'artt. 13 e 15 delle NTA, trattandosi di opere di interesse pubblico interrate su viabilità esistente, le opere in progetto risultano compatibili con il Piano per l'assetto idrogeologico. L'intervento in progetto è, comunque, tale che in corrispondenza delle aree in esame non si possano innescare situazioni geologiche, morfologiche o litologiche che possano mettere in discussione la stabilità delle versanti interessate dalle attività. Si rimanda per maggiori dettagli alla relazione specialistica denominata "Verifica di compatibilità geomorfologica".

9.8.3 Carta Idrogeomorfologica

La Giunta Regionale della Puglia, con delibera n. 1792 del 2007, ha affidato all'Autorità di Bacino della Puglia il compito di redigere una nuova Carta Idrogeomorfologica del territorio pugliese, quale parte integrante del quadro conoscitivo del nuovo Piano Paesaggistico Territoriale Regionale (PPTR), adeguato al Decreto Legislativo 42/2004. La nuova Carta Idrogeomorfologica della Puglia, in scala 1:25.000, ha come principale obiettivo quello di costituire un quadro di conoscenze, coerente e aggiornato, dei diversi elementi fisici che concorrono all'attuale configurazione del rilievo terrestre, con particolare riferimento a quelli relativi agli assetti morfologici ed idrografici dello stesso territorio, delineandone i caratteri morfografici e morfometrici ed interpretandone l'origine in funzione dei processi geomorfici, naturali o indotti dall'uomo.

Al fine di effettuare una valutazione complessiva della pericolosità geomorfologia, idraulica e del rischio, è stata effettuata l'analisi della Carta Idrogeomorfologica della Regione Puglia allegata al Piano di bacino stralcio assetto idrogeologico (P.A.I.) della Regione Puglia in cui l'Autorità di Bacino, al fine della salvaguardia dei corsi d'acqua, della limitazione del rischio idraulico e per consentire il libero deflusso delle acque, ha individuato il reticolo idrografico in tutto il territorio di competenza, nonché l'insieme degli alvei fluviali in modellamento attivo e le aree golenali, ove vige il divieto assoluto di edificabilità, di cui agli stralci riportate nelle pagine seguenti, estratte dal sito internet dell'Autorità di Bacino della Puglia <http://www.adb.puglia.it>.

Di seguito si riporta stralcio cartografico dell'area di intervento rispetto alla perimetrazione della Carta Idrogeomorfologica.

<p>Progettazione: Arato Srl Via Diaz, 74 74023 - Grottaglie (TA)</p> 	<p>Titolo elaborato STUDIO DI IMPATTO AMBIENTALE - QUADRO PROGRAMMATICO</p>	
<p>Codice elaborato: VTY95R4_01_SIA</p>	<p>Pag. 83 di 108</p>	

Costruzione ed esercizio di un impianto agrivoltaico avente potenza installata pari a 34,575 MWp, potenza in immissione pari a 32,813 MVA con relativo collegamento alla rete elettrica, sito nel Comune di Troia (FG) - Impianto "FESTA"



Proponente: Vespera Development 06 S.r.l. – a company of Vespera Energy S.r.l.

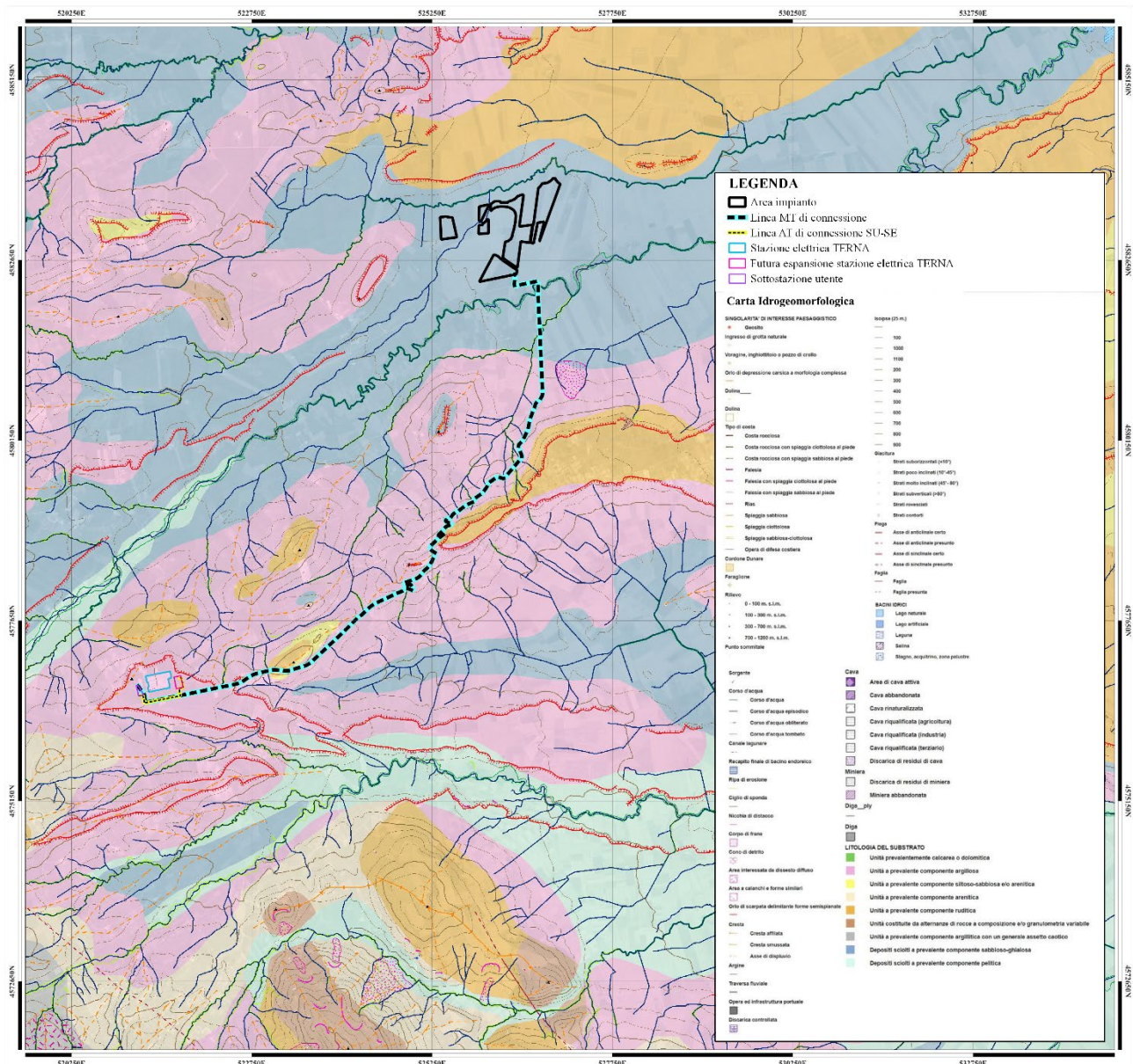


Figura 35: Carta Idrogeomorfologica

Valutata la sovrapposizione delle aree d'intervento con la Carta Idrogeomorfologica, risulta che alcuni tratti della linea di connessione interrata interferiscono con lo stesso e pertanto sono soggetti alle prescrizioni di cui agli artt. 6 e 10 del NTA del PAI. Si riporta di seguito estratto dell'art. 6 comma 4:

[...] All'interno delle aree e nelle porzioni di terreno di cui al precedente comma 1, possono essere consentiti l'ampliamento e la ristrutturazione delle infrastrutture pubbliche o di interesse pubblico esistenti, comprensive dei relativi manufatti di servizio, riferite a servizi essenziali e non delocalizzabili, nonché la realizzazione di nuove infrastrutture pubbliche e di interesse pubblico, comprensive dei relativi manufatti di servizio, parimenti essenziali e non diversamente localizzabili, purché risultino coerenti con gli obiettivi del presente Piano e con la pianificazione degli interventi di mitigazione. Il progetto preliminare di nuovi interventi infrastrutturali, che deve contenere tutti gli elementi


Progettazione:

Arato Srl
Via Diaz, 74
74023 - Grottaglie (TA)



Titolo elaborato

STUDIO DI IMPATTO AMBIENTALE - QUADRO PROGRAMMATICO

<p>Costruzione ed esercizio di un impianto agrivoltaico avente potenza installata pari a 34,575 MWp, potenza in immissione pari a 32,813 MVA con relativo collegamento alla rete elettrica, sito nel Comune di Troia (FG) - Impianto "FESTA"</p> <p>Proponente: Vespera Development 06 S.r.l. – a company of Vespera Energy S.r.l.</p>	
--	---

atti a dimostrare il possesso delle caratteristiche sopra indicate anche nelle diverse soluzioni presentate, è sottoposto al parere vincolante dell'Autorità di Bacino.


L'art. 6 al comma 7) stabilisce che: per tutti gli interventi consentiti in ogni caso l'AdB richiede, in funzione della valutazione del rischio ad essi associato, la redazione di uno studio di compatibilità idrologica ed idraulica che ne analizzi compiutamente gli effetti sul regime idraulico a monte e a valle dell'area interessata. Detto studio è sempre richiesto per gli interventi di cui ai commi 2, 4 e 6.

A valle dello studio di compatibilità idrologica e idraulica e secondo quanto riportato all'art. 6 e 10 delle NTA, trattandosi di opere di interesse pubblico interrate su viabilità esistente, si ritiene che le opere in progetto siano compatibili con il Piano per l'assetto idrogeologico. Si rimanda per maggiori dettagli allo "Studio di Compatibilità Idraulica" e alla "Planimetria delle interferenze e della loro risoluzione".

9.9 Vincolo Idrogeologico

Con Regio Decreto Legislativo 30 dicembre 1923, n. 3267, Riordinamento e riforma della legislazione in materia di boschi e di terreni montani, e del R.D.L. 16/05/1926, n. 1126 (regolamento per l'applicazione del R.D.L. 3267/1923), veniva istituito il vincolo idrogeologico, volto alla tutela del territorio dai possibili dissesti derivanti dalla sua trasformazione. In Puglia il Regolamento Regionale n. 9 del 11/03/2015 disciplina le procedure e le attività sui terreni vincolati per scopi idrogeologici.

Di seguito si riporta stralcio cartografico dell'area di intervento rispetto alla Carta del Vincolo Idrogeologico.

<p>Progettazione: Arato Srl Via Diaz, 74 74023 - Grottaglie (TA)</p> 	<p>Titolo elaborato STUDIO DI IMPATTO AMBIENTALE - QUADRO PROGRAMMATICO</p>
<p>Codice elaborato: VTY95R4_01_SIA</p>	<p>Pag. 85 di 108</p>

Costruzione ed esercizio di un impianto agrivoltaico avente potenza installata pari a 34,575 MWp, potenza in immissione pari a 32,813 MVA con relativo collegamento alla rete elettrica, sito nel Comune di Troia (FG) - Impianto "FESTA"



Proponente: Vespera Development 06 S.r.l. – a company of Vespera Energy S.r.l.

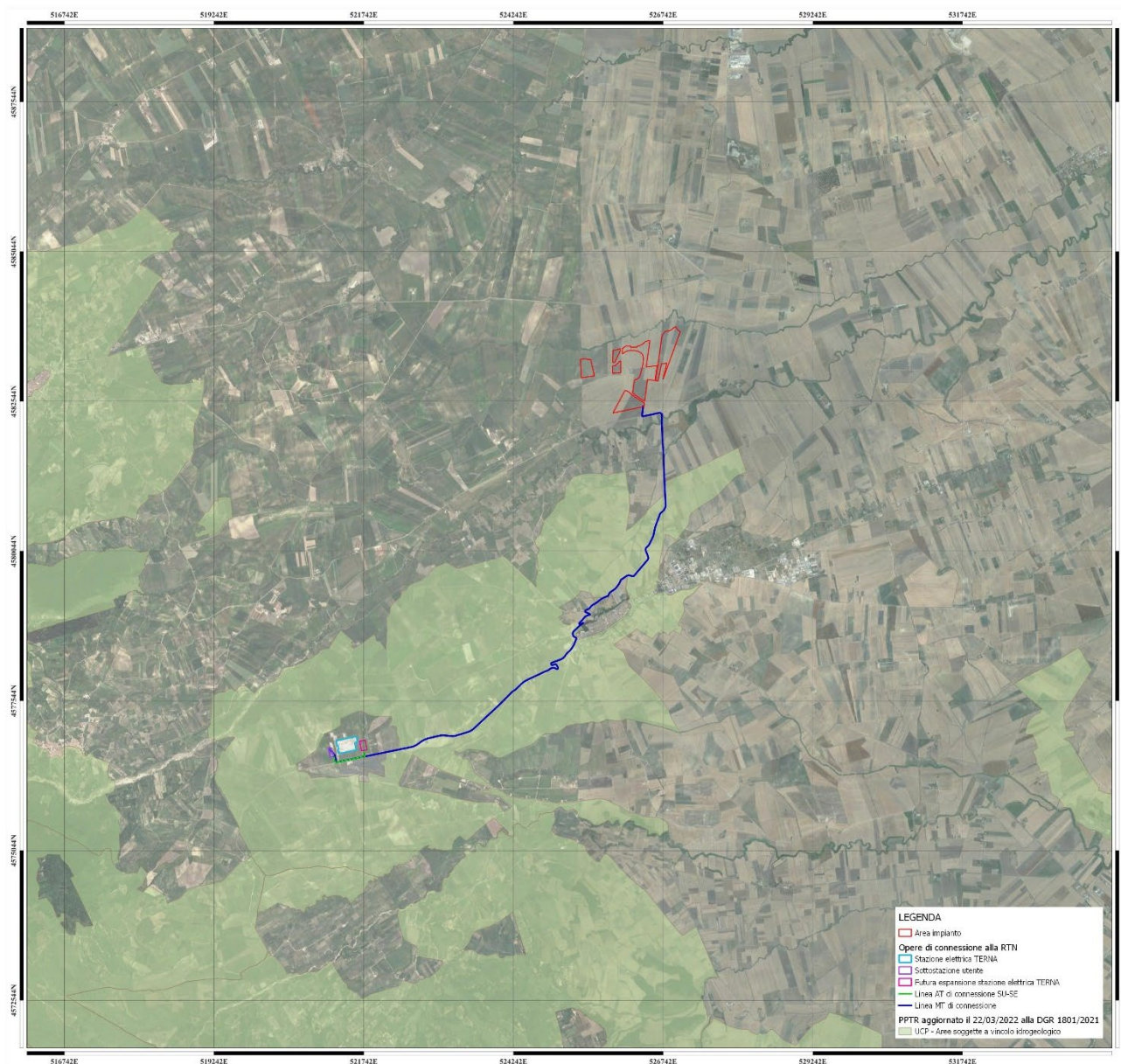


Figura 36: Vincolo Idrogeologico Regione Puglia

Le aree in esame ricadono nel territorio comunale di Troia e fanno parte del bacino idrografico Candelaro, esse sono sottoposte a vincolo idrogeologico di cui al R.D. n.3267 del 30 dicembre 1923.

Le opere da realizzare, nelle zone sottoposte a tale vincolo, sono progettate e saranno realizzate in funzione della salvaguardia della qualità e della tutela dell'ambiente, nel rispetto dell'art. 1 del R.D.L. n.3267/1923 ed al relativo regolamento n.1126/1926.

Gli eventuali movimenti di terreno da eseguire nell'area sottoposta a vincolo idrogeologico non risultano lesivi all'assetto idrogeologico dei luoghi; la realizzazione dei lavori avverrà in conformità ai dati contenuti nel presente progetto, fatto salvo quanto espressamente prescritto nel Nulla Osta, le opere richieste non interessano aree e terreni boscati, dune


Progettazione:

Arato Srl
Via Diaz, 74
74023 - Grottaglie (TA)



Titolo elaborato

STUDIO DI IMPATTO AMBIENTALE - QUADRO PROGRAMMATICO

<p>Costruzione ed esercizio di un impianto agrivoltaico avente potenza installata pari a 34,575 MWp, potenza in immissione pari a 32,813 MVA con relativo collegamento alla rete elettrica, sito nel Comune di Troia (FG) - Impianto "FESTA"</p> <p>Proponente: Vespera Development 06 S.r.l. – a company of Vespera Energy S.r.l.</p>	
--	---

costiere, zone umide, zone ricadenti negli ambiti soggetti a Rischio Idraulico o sede di movimenti franosi nonché aree ricadenti all'interno dei S.I.C. e Z.P.S..

I lavori verranno eseguiti in conformità rispetto a quanto previsto negli elaborati progettuali, nel pieno rispetto delle normative e dei regolamenti vigenti, nonché delle prescrizioni impartite dall'Ispettorato Ripartimentale delle Foreste competente. Per quanto sopra rappresentato, l'impianto da realizzare, ricadente in area sottoposta a vincolo idrogeologico di cui al R.D. 3267 del 30 dicembre 1923, non provoca interferenze con il sistema idrografico e con le falde idriche sottese, rispettando le indicazioni, prescrizioni e limitazioni per la tutela dell'ambiente.

L'area di progetto risulta sottoposta a Vincolo Idrogeologico. Viste le caratteristiche del progetto si ritiene che l'impianto non interferisca negativamente rispetto a tale norma.

9.10 Piani di tutela delle acque

9.10.1 Piano di Tutela delle Acque (PTA)

Il Piano Regionale di Tutela delle Acque è stato adottato con deliberazione di Giunta Regionale n.883 del 19 giugno 2007, ai sensi e per gli effetti di cui all'art. 121 del D. Lgs. n. 152/2006.


Il "Progetto di Piano di Tutela delle Acque" (PTA) è stato definito e predisposto dal Commissario Delegato per l'emergenza ambientale in Puglia in forza degli artt. 2, comma 1, e 7, comma 3, dell'Ordinanza 22 marzo 2002, n. 3184, del Ministro dell'Interno delegato per il coordinamento della protezione civile e della normativa speciale emergenziale dettata dalle Ordinanze Ministeriali all'uopo intervenute.


Con Deliberazione Della Giunta Regionale 4 agosto 2009, n. 1441 "Piano di Tutela delle Acque della Regione Puglia - art. 121 del D. Lgs. n. 152/2006" è stato integrato, modificato ed approvato il "Piano di Tutela delle Acque" in esecuzione dell'apposito "Programma Operativo" approvato dal Commissario Delegato per l'emergenza ambientale in Puglia con proprio decreto n. 40/CD/A del 26 marzo 2008, di cui all'elaborato trasmesso dallo stesso Commissario con decreto n. 124/CD/A del 27 luglio 2009.

Il Piano di Tutela delle Acque (PTA) della Regione Puglia costituisce lo strumento direttore del governo dell'acqua a livello di pianificazione territoriale regionale, uno strumento di conoscenza e programmazione che si pone come obiettivo la tutela, la riqualificazione e l'utilizzo sostenibile del patrimonio idrico regionale. Il PTA affronta in particolare tre aspetti:

- Il primo aspetto riguarda l'impostazione di una tutela integrata e sinergica degli aspetti quali-quantitativi delle risorse idriche, al fine di perseguirne un utilizzo sostenibile, in grado di assicurare l'equilibrio tra la sua disponibilità naturale e i fabbisogni della comunità.
- Un secondo aspetto riguarda l'introduzione degli obiettivi di qualità ambientale come strumenti guida dell'azione di tutela, che hanno il vantaggio di spostare l'attenzione dal controllo del singolo scarico all'insieme degli eventi che determinano l'inquinamento del corpo idrico. L'azione di risanamento viene così impostata secondo una logica di "prevenzione", che avendo come riferimento precisi traguardi (obiettivi) di riduzione dei carichi in relazione alle esigenze specifiche e alla destinazione d'uso di ogni corpo idrico, dovrà misurare di volta in volta gli effetti delle azioni predisposte.
- Infine, l'importanza dell'introduzione di adeguati programmi di monitoraggio, sia dello stato qualitativo e quantitativo dei corpi idrici, sia dell'efficacia degli interventi previsti.

Nella gerarchia della pianificazione regionale il PTA si colloca come uno strumento sovraordinato di carattere regionale le cui disposizioni hanno carattere immediatamente vincolante per le amministrazioni e gli enti pubblici, nonché per i soggetti privati, ove trattasi di prescrizioni dichiarate di tale efficacia dal piano stesso. In questo senso il PTA si presta a divenire uno strumento organico di disposizioni che verrà recepito dagli altri strumenti di pianificazione territoriale e dagli altri comparti di governo. Il PTA non si pone, però, come semplice strumento vincolistico di settore, ma come strumento a sostegno di processi di trasformazione e di valorizzazione del territorio che sappiano coniugare le esigenze

<p>Progettazione: Arato Srl Via Diaz, 74 74023 - Grottaglie (TA)</p> 	<p>Titolo elaborato STUDIO DI IMPATTO AMBIENTALE - QUADRO PROGRAMMATICO</p>	
<p>Codice elaborato: VTY95R4_01_SIA</p>	<p>Pag. 87 di 108</p>	

<p>Costruzione ed esercizio di un impianto agrivoltaico avente potenza installata pari a 34,575 MWp, potenza in immissione pari a 32,813 MVA con relativo collegamento alla rete elettrica, sito nel Comune di Troia (FG) - Impianto "FESTA"</p> <p>Proponente: Vespera Development 06 S.r.l. – a company of Vespera Energy S.r.l.</p>	
--	---


di sviluppo con le esigenze di tutela delle risorse idriche. In quest'ottica, il Piano ribadisce la necessità di fare della tutela dell'ambiente un elemento cardine nella costruzione di percorsi sostenibili di sviluppo regionali, divenendo essi stessi nuovi motori di uno sviluppo integrato con l'ambiente.

Con Delibera di Giunta Regionale n. 1333 del 16/07/2019 è stata adottata la proposta relativa al primo aggiornamento che include importanti contributi innovativi in termini di conoscenza e pianificazione: delinea il sistema dei corpi idrici sotterranei (acquiferi) e superficiali (fiumi, invasi, mare, ecc) e riferisce i risultati dei monitoraggi effettuati, anche in relazione alle attività umane che vi incidono; descrive la dotazione regionale degli impianti di depurazione e individua le necessità di adeguamento, conseguenti all'evoluzione del tessuto socio-economico regionale e alla tutela dei corpi idrici interessati dagli scarichi; analizza lo stato attuale del riuso delle acque reflue e le prospettive di ampliamento a breve-medio termine di tale virtuosa pratica, fortemente sostenuta dall'Amministrazione regionale quale strategia di risparmio idrico. In termini di pianificazione, vengono individuati gli interventi riguardanti le reti di fognatura e gli impianti di depurazione e affinamento e vengono definite le misure infrastrutturali e di governance che contribuiranno al raggiungimento degli obiettivi di qualità prefissati all'orizzonte temporale del 2021.

Le misure di tutela previste dal PTA 2015-2021 sono richiamate nelle NTA e individuano:

- Aree sensibili,
- Zone vulnerabili da nitrati di origine agricola (ZVN)
- Zone vulnerabili da prodotti fitosanitari (ZVF) e zone vulnerabili alla desertificazione (ZVD)
- Aree di salvaguardia delle acque superficiali e sotterranee destinate al consumo umano
- Aree di salvaguardia delle acque minerali e termali
- Zone di Protezione Speciale Idrogeologica (ZPSI).

Di seguito si riporta stralcio del P.T.A. 2015-21 adottato rispetto all'area di progetto.

<p>Progettazione: Arato Srl Via Diaz, 74 74023 - Grottaglie (TA)</p> 	<p>Titolo elaborato STUDIO DI IMPATTO AMBIENTALE - QUADRO PROGRAMMATICO</p>	
<p>Codice elaborato: VTY95R4_01_SIA</p>	<p>Pag. 88 di 108</p>	

Costruzione ed esercizio di un impianto agrivoltaico avente potenza installata pari a 34,575 MWp, potenza in immissione pari a 32,813 MVA con relativo collegamento alla rete elettrica, sito nel Comune di Troia (FG) - Impianto "FESTA"



Proponente: Vespera Development 06 S.r.l. – a company of Vespera Energy S.r.l.

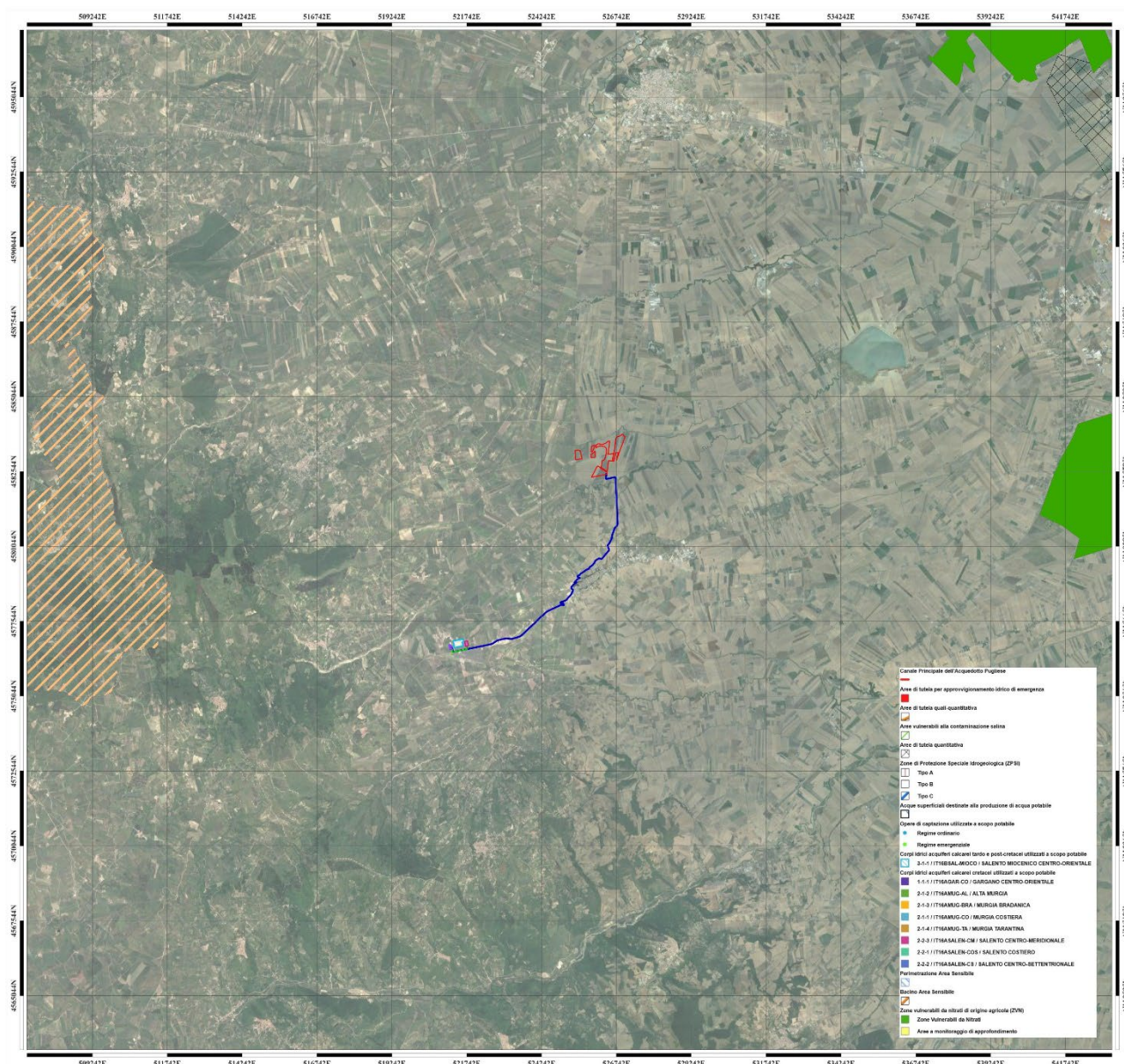


Figura 37: P.T.A. 2015-21 – Piano di tutela delle acque

A seguito dell'analisi svolta, in relazione alle perimetrazioni individuate nell'Aggiornamento 2015-2021 del Piano di Tutela delle Acque adottato, il progetto risulta esterno ad aree di vincolo d'uso degli acquiferi, zone di protezione speciale Idrogeologica, zone di approvvigionamento idrico, aree sensibili e zone vulnerabili da nitrati di origine agricola. L'intervento in oggetto pertanto risulta compatibile con il Piano di Tutela delle acque.

9.11 Il Piano Regionale Di Coordinamento Per La Tutela Della Qualità Dell'aria

Il Piano Regionale di Qualità dell'Aria (PRQA) adottato con deliberazioni di Giunta regionale n. 328 dell'11 marzo 2008 e n. 686 del 6 maggio 2008, è stato emanato con regolamento regionale n. 6 del 21 maggio 2008. Il PRQA della Regione Puglia è stato elaborato sulla base di tre elementi portanti:


Progettazione:

Arato Srl
Via Diaz, 74
74023 - Grottaglie (TA)



Titolo elaborato

STUDIO DI IMPATTO AMBIENTALE - QUADRO
PROGRAMMATICO

<p>Costruzione ed esercizio di un impianto agrivoltaico avente potenza installata pari a 34,575 MWp, potenza in immissione pari a 32,813 MVA con relativo collegamento alla rete elettrica, sito nel Comune di Troia (FG) - Impianto "FESTA"</p> <p>Proponente: Vespera Development 06 S.r.l. – a company of Vespera Energy S.r.l.</p>	
--	---


- Conformità alla normativa nazionale. Il Piano è stato redatto alla luce e nel rispetto della normativa nazionale in materia: l'Indice del documento di Piano adottato è infatti quello indicato nell'Allegato 3 del D. M. 261/02 "Regolamento recante le direttive tecniche per la valutazione preliminare della qualità dell'aria ambiente, i criteri per l'elaborazione del piano e dei programmi di cui agli articoli 8 e 9 del decreto legislativo 4 agosto 1999, n. 351".
- Principio di precauzione. Tutte le scelte fatte nel PRQA sono segnate da un approccio volto alla salvaguardia della salute umana e degli ecosistemi.
- Completezza e accessibilità delle informazioni. Il PRQA contiene tutte le informazioni inerenti allo stato della componente ambientale Aria nella Regione Puglia che oggi è possibile ottenere con i diversi strumenti d'indagine (reti di qualità dell'aria, inventari delle emissioni, simulazioni modellistiche).

Obiettivo principale del PRQA è il conseguimento del rispetto dei limiti di legge per quegli inquinanti PM10, NO2, O3 per i quali nel periodo di riferimento sono stati registrati superamenti. Tuttavia, mentre per i primi due è possibile attuare interventi diretti di riduzione delle emissioni, per l'ozono, inquinante secondario, si può intervenire solo sui precursori, pur nella consapevolezza che le caratteristiche meteorologiche della regione ne favoriscono la formazione e che l'efficacia delle misure adottate è di portata limitata. Il territorio regionale è stato suddiviso in 4 zone con l'obiettivo di distinguere i comuni in funzione della tipologia di emissione a cui sono soggetti e delle conseguenti diverse misure di risanamento da applicare:

- ZONA A: comprendente i comuni in cui la principale sorgente di inquinanti in atmosfera è rappresentata dal traffico veicolare.
- ZONA B: comprendente i comuni sul cui territorio ricadono impianti industriali soggetti alla normativa IPPC.
- ZONA C: comprendente i comuni con superamenti del valore limite a causa di emissioni da traffico veicolare e sul cui territorio al contempo, ricadono impianti industriali soggetti alla normativa IPPC.
- ZONA D: comprendente tutti i comuni che non mostrano situazioni di criticità.

Le zone che presentano criticità sono la A, la B e la C. Pertanto, le misure per la mobilità e per l'educazione ambientale previste dal Piano si applicano in via prioritaria nei comuni rientranti nelle ZONE A e C. Le misure per il comparto industriale, invece, si applicano agli impianti industriali che ricadono nelle zone B e C. Le misure per l'edilizia si applicano in tutto il territorio regionale. Gli interventi nei comuni rientranti nella zona di mantenimento D si attuano in una seconda fase, in funzione delle risorse disponibili.

Ulteriore obiettivo del PRQA è l'adeguamento della Rete Regionale di Qualità dell'aria alla normativa. Dal momento della realizzazione della RRQA, la normativa in materia di qualità dell'aria ha subito radicali modificazioni, sia per ciò che riguarda gli Inquinanti da monitorare, sia per ciò che attiene i criteri di localizzazione delle cabine di monitoraggio. Era quindi necessario ripensare l'architettura della RRQA, ridefinendo la localizzazione delle cabine (sia su microscala che su macroscala) e la loro dotazione strumentale, al fine di poter disporre di informazioni sui livelli di inquinamento dell'atmosfera rappresentativi dei valori medi del territorio regionale e utili all'adozione degli strumenti di salvaguardia e ripristino della qualità dell'aria previsti dalla legislazione. Di seguito si riporta la tavola relativa alla zonizzazione territoriale regionale.

<p>Progettazione: Arato Srl Via Diaz, 74 74023 - Grottaglie (TA)</p> 	<p>Titolo elaborato STUDIO DI IMPATTO AMBIENTALE - QUADRO PROGRAMMATICO</p>
<p>Codice elaborato: VTY95R4_01_SIA</p>	<p>Pag. 90 di 108</p>

Costruzione ed esercizio di un impianto agrivoltaico avente potenza installata pari a 34,575 MWp, potenza in immissione pari a 32,813 MVA con relativo collegamento alla rete elettrica, sito nel Comune di Troia (FG) - Impianto "FESTA"



Proponente: Vespera Development 06 S.r.l. – a company of Vespera Energy S.r.l.

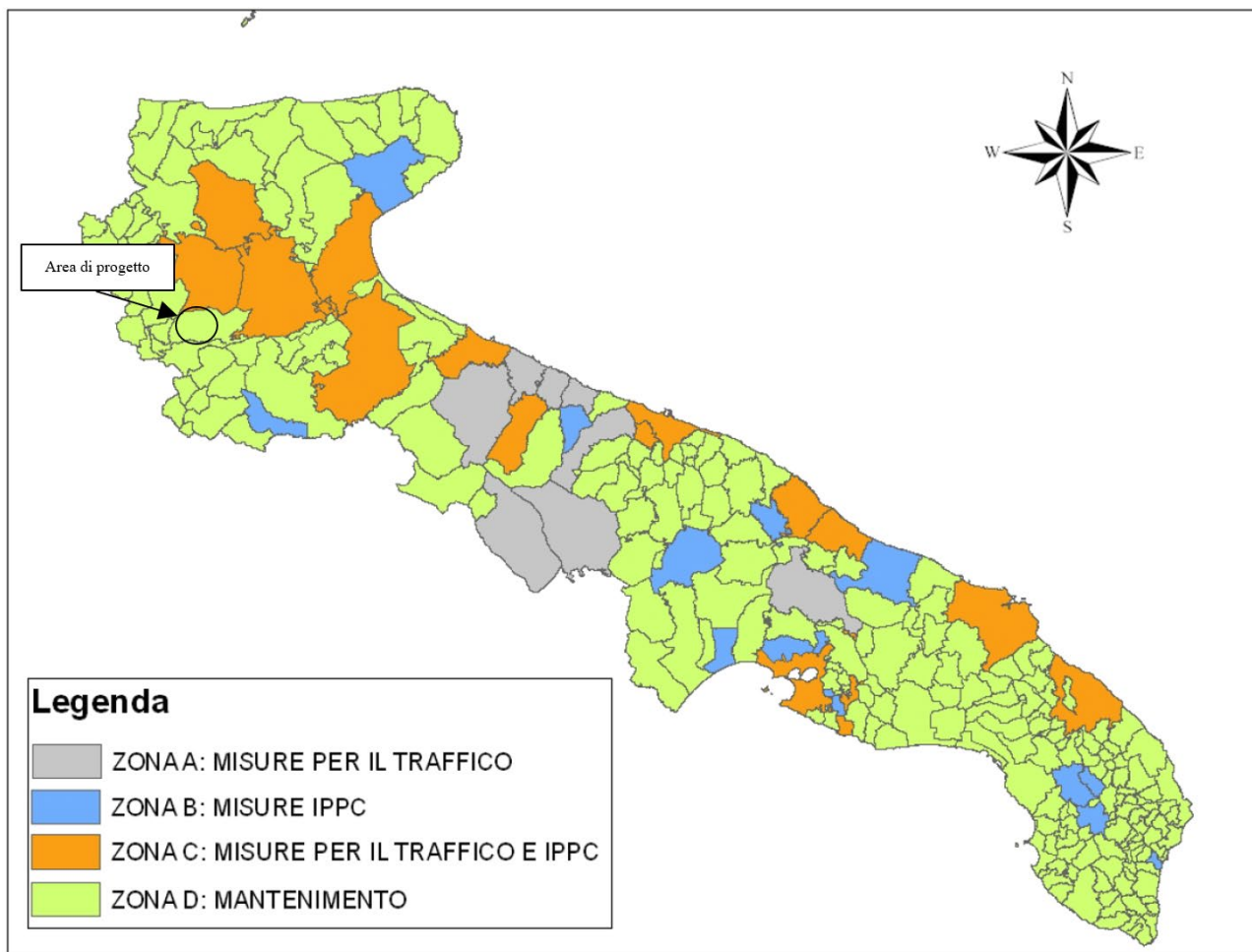


Figura 38: Zonizzazione Territoriale Regionale

L'area oggetto d'intervento ricade in un sito inserito in Zona D: Zona di mantenimento, non presenta pertanto situazioni di criticità. In questi comuni si applicano Piani di Mantenimento dei livelli di qualità dell'aria, secondo quanto disposto dal par. 6.4 del Piano.

L'impianto agrivoltaico in progetto non contribuisce all'aumento delle emissioni inquinanti, al contrario, per la sua intrinseca natura di fonte rinnovabile, contribuisce alla riduzione delle emissioni. L'impianto in progetto è compatibile con il PRQA.

9.11.1 La zonizzazione del territorio: Decreto Legislativo 13 agosto 2010 n. 155

Il 15 settembre 2010 è entrato in vigore il decreto legislativo 13 agosto 2010, n. 155, recante "Attuazione della direttiva 2008/50/CE relativa alla qualità dell'aria ambiente e per un'aria più pulita in Europa" (pubblicato sulla Gazzetta Ufficiale n. 216/2010), che introduce importanti novità nell'ambito del complesso e stratificato quadro normativo in materia di qualità dell'aria in ambiente, a partire dalla metodologia di riferimento per la caratterizzazione delle zone (zonizzazione), quale presupposto di riferimento e passaggio decisivo per le successive attività di valutazione e pianificazione.

La nuova disciplina, introdotta in attuazione della direttiva 2008/50/CE, definisce la zonizzazione del territorio quale "presupposto su cui si organizza l'attività di valutazione della qualità dell'aria in ambiente" e fornisce alle regioni ed alle province autonome (cui sono attribuite le principali competenze in materia) gli indirizzi, i criteri e le procedure per provvedere ad adeguare le zonizzazioni in atto a tali nuovi criteri, tramite l'elaborazione e l'adozione di un progetto di

Progettazione:

Arato Srl
Via Diaz, 74
74023 - Grottaglie (TA)



Titolo elaborato

STUDIO DI IMPATTO AMBIENTALE - QUADRO
PROGRAMMATICO

Costruzione ed esercizio di un impianto agrivoltaico avente potenza installata pari a 34,575 MWp, potenza in immissione pari a 32,813 MVA con relativo collegamento alla rete elettrica, sito nel Comune di Troia (FG) - Impianto "FESTA"



Proponente: Vespera Development 06 S.r.l. – a company of Vespera Energy S.r.l.

zonizzazione entro i quattro mesi successivi: ciascuna zona, o agglomerato, viene quindi classificata allo scopo di individuare le modalità di valutazione, mediante misurazioni e mediante altre tecniche, in conformità alle disposizioni dettate dal decreto stesso.

In particolare l'art. 3, lettera d), del D.Lgs 155/2010 stabilisce: "la zonizzazione del territorio richiede la previa individuazione degli agglomerati e la successiva individuazione delle altre zone. Gli agglomerati sono individuati sulla base dell'assetto urbanistico, della popolazione residente e della densità abitativa. Le altre zone sono individuate, principalmente, sulla base di aspetti come il carico emissivo, le caratteristiche orografiche, le caratteristiche meteorologiche e il grado di urbanizzazione del territorio, al fine di individuare le aree in cui uno o più di tali aspetti sono predominanti nel determinare i livelli degli inquinanti e di accorpare tali aree in zone contraddistinte dall'omogeneità degli aspetti predominanti".

Alla luce delle analisi e valutazione, la Regione Puglia, con la Deliberazione di Giunta Regionale n.2979 del 29/12/2011 ha così definito la zonizzazione del territorio pugliese ai sensi del D.lgs 155/2010:

- ZONA IT 1611 Zona di collina;
- ZONA IT 1612 Zona di pianura;
- ZONA IT 1613 Zona industriale, comprendente i comuni di Brindisi e Taranto e i comuni di Statte, Massafra, Cellino S. Marco e S.Pietro Vernotico
- ZONA IT 1614 Zona/agglomerato di Bari, che comprende l'area del comune di Bari e dei comuni limitrofi di Modugno, Bitritto, Valenzano, Capurso, Triggiano.

La zonizzazione del territorio regionale ai sensi del D.Lgs. 155/2010 risulta così definita secondo quanto di seguito riportato:

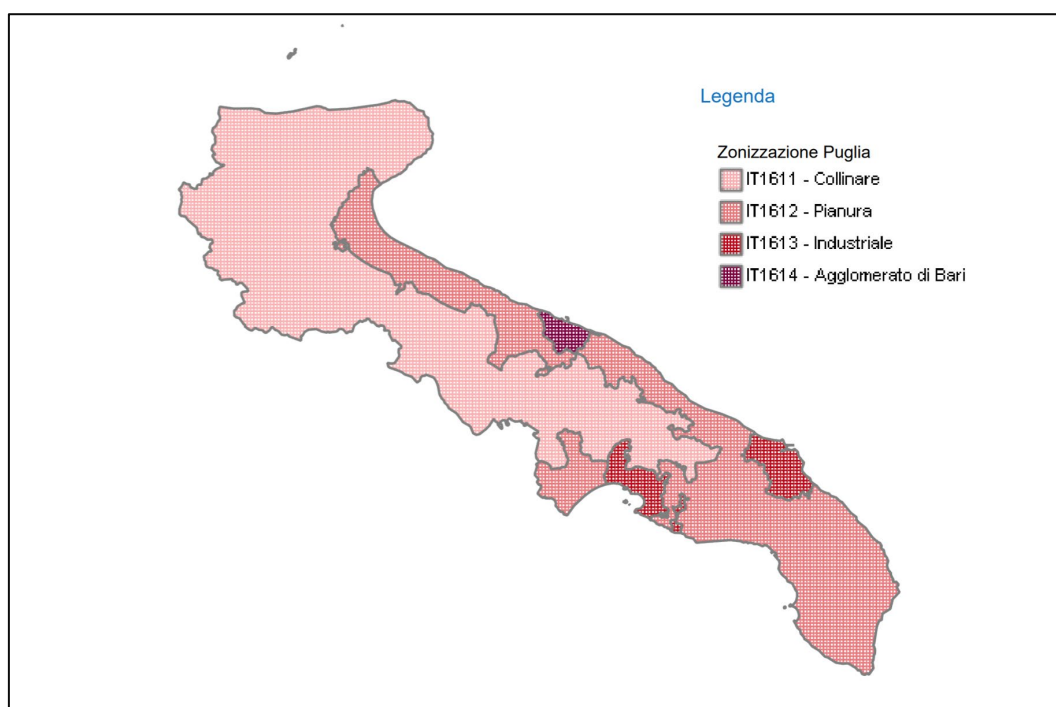


Figura 39: Zonizzazione Territoriale Regionale D.Lgs. 155/2010


Progettazione:

Arato Srl
Via Diaz, 74
74023 - Grottaglie (TA)



Titolo elaborato

STUDIO DI IMPATTO AMBIENTALE - QUADRO
PROGRAMMATICO

<p>Costruzione ed esercizio di un impianto agrivoltaico avente potenza installata pari a 34,575 MWp, potenza in immissione pari a 32,813 MVA con relativo collegamento alla rete elettrica, sito nel Comune di Troia (FG) - Impianto "FESTA"</p> <p>Proponente: Vespera Development 06 S.r.l. – a company of Vespera Energy S.r.l.</p>	
--	---

Il progetto ricade secondo la zonizzazione della Puglia all'interno del IT 1611 Zona Collinare. L'intervento in progetto non andrà ad alterare le condizioni qualitative dell'aria, al contrario permette una riduzione delle emissioni in atmosfera se riferite ad un eguale quantità di energia prodotta da fonti fossili. L'intervento pertanto risulta essere compatibile col piano.

9.12 Piano Regionale per l'Attività Estrattive (P.R.A.E.)

Il piano Regionale per l'Attività Estrattiva (P.R.A.E.) rappresenta lo strumento, a scala regionale, di pianificazione del settore estrattivo previsto dalla L.R. 37/85. Con Deliberazione 15 maggio 2007 n.580, pubblicata su B.U.R.P. 23.05.2007 n.76 la Giunta Regionale della Regione Puglia ha approvato in via definitiva il Piano Regionale delle Attività Estrattive (P.R.A.E.).

Il P.R.A.E. è stato oggetto di Sostanziale aggiornamento giusta Deliberazione Della Giunta Regionale del 10 novembre 2009, n. 2112 "Adozione delle variazioni al Piano Regionale delle Attività Estrattive art. 33 L.R. 37/85" pubblicata sul BURP n. 188 del 24.11.2009. In particolare il P.R.A.E.:

- individua gli ambiti più favorevoli per lo sviluppo dell'attività estrattiva in cui consentire la coltivazione delle cave esistenti e l'apertura di nuove cave;
- fornisce le norme e le prescrizioni cui le attività, sia in corso che da avviare, devono adeguarsi;
- indica i criteri e le modalità di attuazione degli interventi di recupero delle aree degradate dall'attività estrattiva;
- definisce i comprensori per i quali si dovrà procedere alla redazione di piani attuativi indicando i criteri ed i tempi per la loro attuazione;
- garantisce il reperimento dei materiali in funzione dei fabbisogni espressi allo stato attuale;
- fornisce, relativamente a tutte le attività estrattive, i criteri, le modalità ed i tempi di adeguamento alle previsioni del P.R.A.E..

L'intervento in progetto non è in contrasto con il P.R.A.E., in quanto non sono previste attività estrattive sul sito in progetto. L'intervento pertanto risulta essere compatibile col piano.

9.13 Piano Faunistico Venatorio Regione Puglia

Con R.R. 30 luglio 2009 n.17 "Attuazione del piano faunistico venatorio regionale 2009-2014" la Regione Puglia ha attuato il piano faunistico regionale di durata quinquennale, assegnando pari validità ad i piani faunistici venatori provinciali, a decorrere dalla data di entrata in vigore del Piano Faunistico Venatorio Regionale.


La Regione con il Piano faunistico venatorio regionale attua la pianificazione faunistico-venatoria del territorio agro-silvo-pastorale regionale mediante il coordinamento dei piani faunistico venatori provinciali.

Il Piano Faunistico Venatorio Regionale (PFVR) inoltre rappresenta uno strumento di coordinamento dei Piani Faunistico-Venatori Provinciali ed è lo strumento tecnico attraverso cui la Regione Puglia assoggetta il proprio territorio Agro-Silvo-Pastorale a pianificazione faunistico-venatoria finalizzata. Il Piano, di durata quinquennale, recepisce gli studi ambientali effettuati dalle singole Province necessari all'individuazione dei territori destinati alla protezione, alla riproduzione della fauna selvatica, a zone a gestione privata della caccia e a territori destinati a caccia programmata.

Il Piano prevede la destinazione del territorio agro-silvo-pastorale, nella percentuale minima 20% e massima 30%, adibito a protezione della fauna e comunque di divieto di caccia secondo la L.R. 27/98, art.9 comma 3. Il computo della superficie agro-silvo-pastorale (S.A.S.P.) è effettuato sottraendo all'intera superficie territoriale quella occupata da costruzioni, strade e ferrovie e rappresenta la porzione di territorio con carattere di idoneità alla vita della fauna.

9.13.1 Nuovo Piano Faunistico Venatorio 2018-2023

Con l'art. 7 della legge Regionale 20 dicembre 2017, n. 59 ("Norme per la protezione della fauna selvatica omeoterma, per la tutela e la programmazione delle risorse faunistico-ambientali e per il prelievo venatorio), la Regione Puglia assoggetta il proprio territorio agro-silvo-pastorale a pianificazione faunistico-venatoria finalizzata, per quanto attiene le

<p>Progettazione: Arato Srl Via Diaz, 74 74023 - Grottaglie (TA)</p> 	<p>Titolo elaborato STUDIO DI IMPATTO AMBIENTALE - QUADRO PROGRAMMATICO</p>
<p>Codice elaborato: VTY95R4_01_SIA</p>	<p>Pag. 93 di 108</p>

Costruzione ed esercizio di un impianto agrivoltaico avente potenza installata pari a 34,575 MWp, potenza in immissione pari a 32,813 MVA con relativo collegamento alla rete elettrica, sito nel Comune di Troia (FG) - Impianto "FESTA"



Proponente: Vespera Development 06 S.r.l. – a company of Vespera Energy S.r.l.

specie carnivore, alla conservazione delle effettive capacità riproduttive della loro popolazione e, per le altre specie, al conseguimento delle densità ottimali e alla loro conservazione, mediante la riqualificazione delle risorse ambientali e la regolamentazione del prelievo venatorio. In conformità alla normativa nazionale n. 157/1992 e ss.mm.ii, la Regione Puglia attraverso il Piano Faunistico Venatorio Regionale (PFVR) sottopone, per una quota non inferiore al 20% e non superiore al 30%, il territorio agro-silvo-pastorale a protezione della fauna selvatica. In tale range percentuale sono computati anche i territori ove è comunque vietata l'attività venatoria, anche per effetto di altre leggi, ivi comprese la legge 6 dicembre 1991, n. 394 (Legge quadro sulle aree protette) e relative norme regionali di recepimento o altre disposizioni.

Con il PFVR, inoltre, il territorio agro-silvo-pastorale regionale viene destinato, nella percentuale massima globale del 15%, a caccia riservata a gestione privata, a centri privati di riproduzione della fauna selvatica allo stato naturale e a zone di addestramento cani, per come definiti dalla L.R. n. 59/2017. Sul rimanente territorio agro-silvo-pastorale la Regione Puglia promuove forme di gestione programmata della caccia alla fauna selvatica.

Il PFVR ha durata quinquennale; sei mesi prima della scadenza, la Giunta regionale, previa acquisizione del parere del Comitato tecnico regionale, e del parere della commissione consiliare permanente, approva il piano valevole per il quinquennio successivo. Il Piano Faunistico Venatorio Regionale istituisce:

- ATC
- Oasi di protezione
- Zone di ripopolamento e cattura
- Centri pubblici di riproduzione della fauna selvatica

Il territorio agro-silvo-pastorale destinato alla caccia programmata ai sensi dell'articolo 7, comma 7 della L.R. 59/2017, viene ripartito in 6 ambiti territoriali di caccia (ATC), di dimensioni sub-provinciali, omogenei nonché rispondenti a esigenze specifiche di conservazione e gestione delle specie di fauna selvatica. In conformità con quanto indicato nel Documento 15 redatto dall'ISPRA dove vengono riportate le caratteristiche tecniche delle unità territoriali di gestione faunistico-venatoria, sono individuati i seguenti ATC con la relativa attribuzione del TASP:

Ambito Provinciale	ATC	TASP ATC (Ha)
FG	CAPITANATA	464889,25
BAT	OFANTINO	166951,25
BA	MURGIANO	276307,89
TA	ARCO JONICO	143188,21
BR	MESSAPICO	112874,87
LE	SALENTO	164337,99

Di seguito si riporta stralcio del Piano Faunistico Venatorio 2018-2023 della Regione Puglia, rispetto all'area di intervento.

Progettazione:

Arato Srl
Via Diaz, 74
74023 - Grottaglie (TA)



Titolo elaborato

STUDIO DI IMPATTO AMBIENTALE - QUADRO
PROGRAMMATICO

Costruzione ed esercizio di un impianto agrivoltaico avente potenza installata pari a 34,575 MWp, potenza in immissione pari a 32,813 MVA con relativo collegamento alla rete elettrica, sito nel Comune di Troia (FG) - Impianto "FESTA"



Proponente: Vespera Development 06 S.r.l. – a company of Vespera Energy S.r.l.

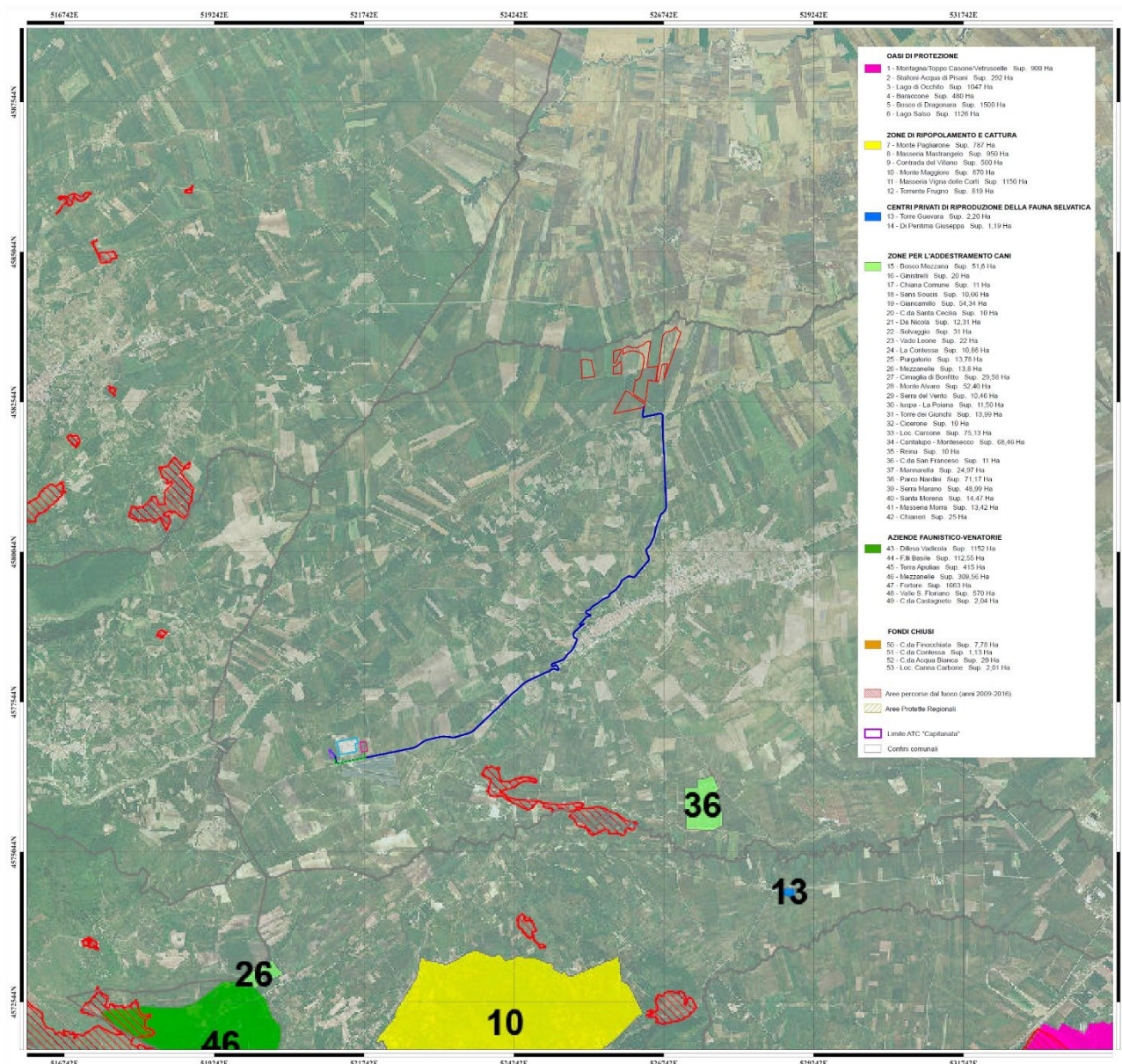


Figura 40: Piano Faunistico Venatorio 2018-2023

Dall'analisi del Piano Faunistico Venatorio 2018-2023, l'intervento in oggetto risulta ricadere nell'ATC "Capitanata". L'intervento non ricade all'interno di Oasi di protezione, Zone di ripopolamento e cattura, Aziende faunistico venatorie o Aziende Agri-turistiche-venatorie e zone di addestramento cani, pertanto risulta compatibile con suddetto Piano.


Progettazione:

Arato Srl
Via Diaz, 74
74023 - Grottaglie (TA)



Titolo elaborato

STUDIO DI IMPATTO AMBIENTALE - QUADRO
PROGRAMMATICO

<p>Costruzione ed esercizio di un impianto agrivoltaico avente potenza installata pari a 34,575 MWp, potenza in immissione pari a 32,813 MVA con relativo collegamento alla rete elettrica, sito nel Comune di Troia (FG) - Impianto "FESTA"</p> <p>Proponente: Vespera Development 06 S.r.l. – a company of Vespera Energy S.r.l.</p>	
--	---

10 PROGRAMMAZIONE PROVINCIALE DI RIFERIMENTO

10.1 Piano Territoriale di Coordinamento Provinciale di Foggia (PTCP)

Il Piano territoriale di coordinamento della Provincia di Foggia è l'atto di programmazione generale riferito alla totalità del territorio provinciale, che definisce gli indirizzi strategici e l'assetto fisico e funzionale del territorio con riferimento agli interessi sovracomunali. Il presente piano, nell'assicurare lo sviluppo coordinato della comunità provinciale di Foggia, persegue le seguenti finalità:

- la tutela e la valorizzazione del territorio rurale, delle risorse naturali, del paesaggio e del sistema insediativo d'antica e consolidata formazione;
- il contrasto al consumo di suolo;
- la difesa del suolo con riferimento agli aspetti idraulici e a quelli relativi alla stabilità dei versanti;
- la promozione delle attività economiche nel rispetto delle componenti territoriali storiche e morfologiche del territorio;
- il potenziamento e l'interconnessione funzionale della rete dei servizi e delle infrastrutture di rilievo sovracomunale e del sistema della mobilità;
- il coordinamento e l'indirizzo degli strumenti urbanistici comunali.


Il presente piano, in coerenza con il DRAG/PUG “, approvato con delibera di G.R. 3 agosto 2007, n. 1328 e del “Documento regionale di assetto generale, relativo ai piani territoriali di coordinamento provinciali”, presentato in Conferenza dei Servizi il 23 maggio 2008, (d'ora in avanti DRAG/PTCP):


- stabilisce le invarianti storico-culturali e paesaggistico-ambientali, specificando e integrando le previsioni della pianificazione paesaggistica regionale, attraverso l'indicazione delle parti del territorio e dei beni di rilevante interesse paesaggistico, ambientale, naturalistico e storico-culturale da sottoporre a specifica normativa d'uso per la loro tutela e valorizzazione
- individua le diverse destinazioni del territorio provinciale in relazione alla prevalente vocazione delle sue parti e alle analoghe tendenze di trasformazione, indicando i criteri, gli indirizzi e le politiche per favorire l'uso integrato delle risorse;
- individua le invarianti infrastrutturali, attraverso la localizzazione di massima delle infrastrutture per i servizi di interesse provinciale, dei principali impianti che assicurano l'efficienza e la qualità ecologica e funzionale del territorio provinciale e dei “nodi specializzati”;
- individua le linee di intervento per la sistemazione idrica, idrogeologica ed idraulico-forestale ed in genere per il consolidamento del suolo e la regimazione delle acque, indicando le aree che, sulla base delle caratteristiche geologiche, idrogeologiche e sismiche del territorio, richiedono ulteriori studi ed indagini nell'ambito degli strumenti urbanistici comunali;
- disciplina il sistema delle qualità del territorio provinciale

Inoltre, il presente piano:

- definisce le strategie e gli indirizzi degli ambiti paesaggistici, da sviluppare negli strumenti urbanistici comunali;
- contiene indirizzi per la pianificazione urbanistica comunale, in particolare definendo i criteri per la individuazione dei “contesti territoriali” di cui al DRAG/PUG, da parte dei Comuni nella elaborazione dei propri strumenti urbanistici comunali:
 - definendo criteri per l'identificazione degli scenari di sviluppo urbano e territoriale in coerenza con il rango e il ruolo dei centri abitati nel sistema insediativo provinciale e per l'individuazione, negli strumenti urbanistici comunali, dei contesti urbani ove svolgere politiche di intervento urbanistico volte alla conservazione dei tessuti urbani di valenza storica, al consolidamento, miglioramento e riqualificazione della città esistente e alla realizzazione di insediamenti di nuovo impianto;
 - individuando i contesti rurali di interesse sovracomunale e la relativa disciplina di tutela, di gestione sostenibile e sull'edificabilità.

Il Piano si compone dei seguenti elaborati:

<p>Progettazione: Arato Srl Via Diaz, 74 74023 - Grottaglie (TA)</p> 	<p>Titolo elaborato STUDIO DI IMPATTO AMBIENTALE - QUADRO PROGRAMMATICO</p>
<p>Codice elaborato: VTY95R4_01_SIA</p>	<p>Pag. 96 di 108</p>

<p>Costruzione ed esercizio di un impianto agrivoltaico avente potenza installata pari a 34,575 MWp, potenza in immissione pari a 32,813 MVA con relativo collegamento alla rete elettrica, sito nel Comune di Troia (FG) - Impianto "FESTA"</p> <p>Proponente: Vespera Development 06 S.r.l. – a company of Vespera Energy S.r.l.</p>	
--	---

- Norme;
- Relazione generale;
- Monografie di settore, redatte sui temi di: risorse agroforestali e dei paesaggi rurali, caratteristiche fisiche del territorio, beni culturali, sistema della mobilità, struttura socioeconomica.
- Tavole degli elaborati cartografici, quali:
 - Tavola A1 Tutela dell'integrità fisica del territorio;
 - Tavola A2 Vulnerabilità degli acquiferi;
 - Tavola B1 Tutela dell'identità culturale: elementi di matrice naturale;
 - Tavola B2 Tutela dell'identità culturale: elementi di matrice antropica;
 - Tavola B2A Tutela dell'identità culturale: elementi di matrice antropica;
 - Tavola C Assetto territoriale;
 - Tavola S1 Sistema delle qualità;
 - Tavola S2 Sistema insediativo e della mobilità.

Con specifico riferimento all'apparato normativo del Piano di precisa che:

- le disposizioni di cui al Titolo II della Parte Seconda delle norme di Piano, nonché le indicazioni contenute nella Tavola A1, rappresentano la disciplina di coordinamento e di attuazione dei piani stralcio di Assetto idrogeologico (PAI) e hanno carattere immediatamente vincolante.
- le disposizioni di cui ai Titoli III e IV della Parte Seconda delle norme di Piano costituiscono il recepimento, la specificazione e l'integrazione delle previsioni della pianificazione paesaggistica regionale previgente (PUTT/P);

Quali strumenti di attuazione, il PTCP è dotato di Piani Operativi Integrati (POI) finalizzati alla realizzazione di interventi sul territorio che richiedono progettazioni interdisciplinari e l'azione coordinata della Provincia.

10.1.1 Tutela dell'integrità fisica del territorio

Il presente piano recepisce ed integra le disposizioni dei Piani stralcio di assetto idrogeologico dell'Autorità di bacino della Puglia e dell'Autorità di bacino dei fiumi Fortore e Saccione e persegue la finalità di eliminare e ridurre il rischio naturale negli insediamenti antropici esistenti e di escludere le nuove trasformazioni o destinazioni di uso che comportano l'aumento di tale rischio.

Le tavole A1 e A2 del presente piano indicano le aree caratterizzate da fenomeni di dissesto idrogeologico, di instabilità geologica potenziale e di pericolosità idraulica, individuate in relazione alle esigenze della difesa del suolo e dalla tutela della integrità fisica del territorio, alle caratteristiche morfologiche e geologiche dei terreni, e alla maggiore o minore idoneità alle trasformazioni, alle caratteristiche della rete idrografica, delle sue relative pertinenze e condizioni di sicurezza idraulica, alla presenza di ulteriori fattori di rischio ambientale e idrogeologico per le attività e le opere.

Gli strumenti urbanistici comunali e le loro varianti approfondiscono ed integrano con il coinvolgimento dell'Autorità di Bacino della Puglia, l'individuazione delle criticità dell'assetto idrogeologico indicate nel presente piano al fine di valutare la sostenibilità degli insediamenti e delle previsioni di piano, nonché di definire le prescrizioni e, ove necessarie, le mitigazioni relative alle trasformazioni fisiche e funzionali ritenute ammissibili. Di seguito si riporta stralcio cartografica delle opere in progetto rispetto alle Tavole A1 e A2.

<p>Progettazione: Arato Srl Via Diaz, 74 74023 - Grottaglie (TA)</p> 	<p>Titolo elaborato STUDIO DI IMPATTO AMBIENTALE - QUADRO PROGRAMMATICO</p>
<p>Codice elaborato: VTY95R4_01_SIA</p>	<p>Pag. 97 di 108</p>

Costruzione ed esercizio di un impianto agrivoltaico avente potenza installata pari a 34,575 MWp, potenza in immissione pari a 32,813 MVA con relativo collegamento alla rete elettrica, sito nel Comune di Troia (FG) - Impianto "FESTA"



Proponente: Vespera Development 06 S.r.l. – a company of Vespera Energy S.r.l.

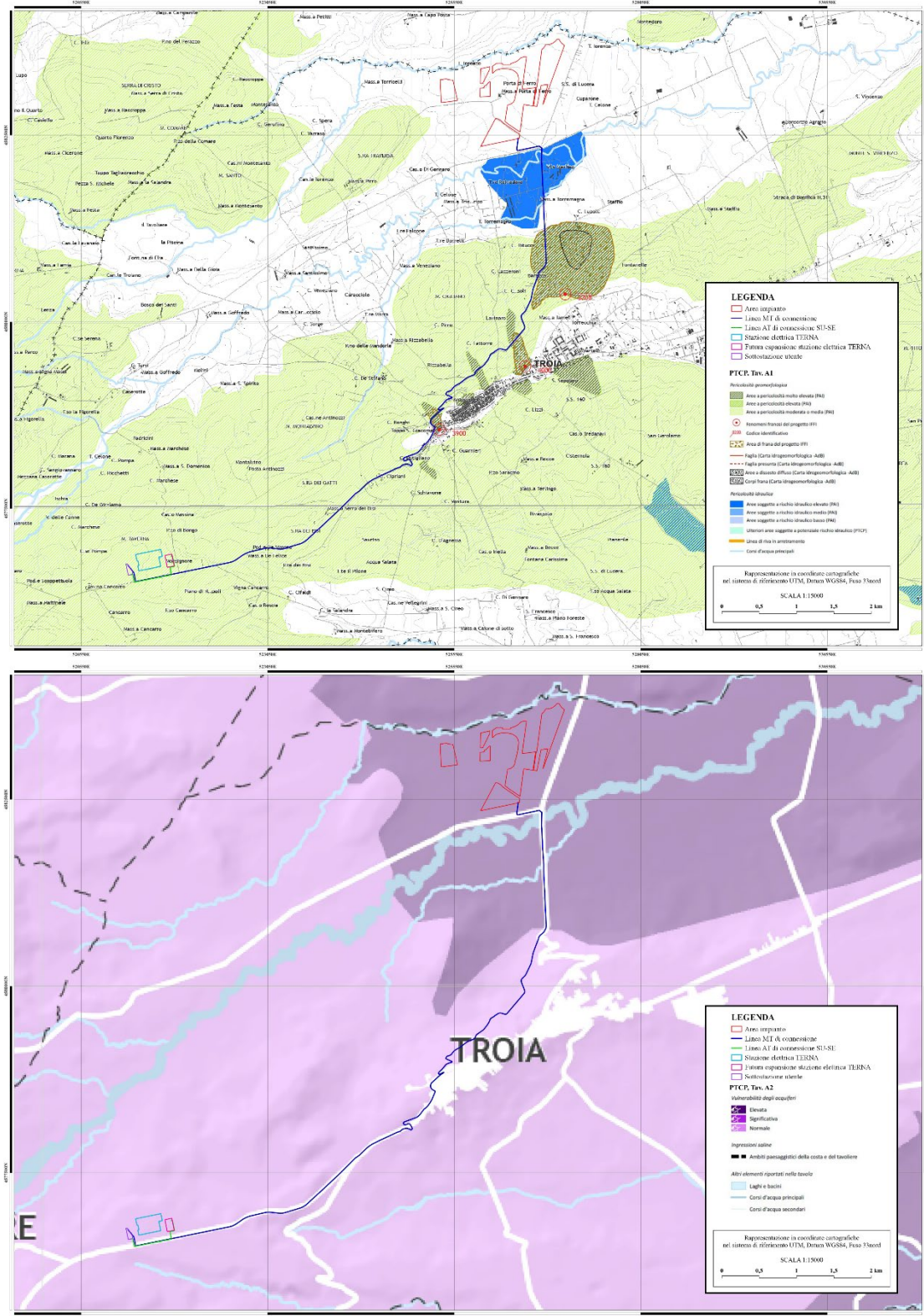


Figura 41: Tavole A1 e A2 "Tutela dell'integrità fisica del territorio"

Progettazione:
Arato Srl
Via Diaz, 74
74023 - Grottaglie (TA)



Titolo elaborato
STUDIO DI IMPATTO AMBIENTALE - QUADRO PROGRAMMATICO

Costruzione ed esercizio di un impianto agrivoltaico avente potenza installata pari a 34,575 MWp, potenza in immissione pari a 32,813 MVA con relativo collegamento alla rete elettrica, sito nel Comune di Troia (FG) - Impianto "FESTA"



Proponente: Vespera Development 06 S.r.l. – a company of Vespera Energy S.r.l.

L'area di intervento rispetto alle tavole A1 e A2 risulta essere compatibile, solo una parte del tracciato del cavidotto interessa un'area classificata a alta Pericolosità Idraulica. A valle dello studio di compatibilità idrologica e secondo quanto riportato all'art. 7 delle NTA, trattandosi di opere di interesse pubblico interrate su viabilità esistente, si ritiene che le opere in progetto siano compatibili con il Piano per l'assetto idrogeologico. Si rimanda per maggiori dettagli allo "Studio di Compatibilità Idraulica".

Dall'analisi della Tavola A2 "Vulnerabilità degli acquiferi" emerge che tutto il territorio dei comuni di Alberona, Castelluccio Valmaggiore e ampie porzioni dei territori di Biccari e Troia, compresa l'area interessata dalla realizzazione del progetto in esame, ricadono in una zona a vulnerabilità degli acquiferi "normale".

Per quest'area il PTCP, all'art.II.18, detta gli indirizzi per la pianificazione sotto ordinata, nessuno dei quali può essere messo in relazione con l'impianto in progetto; non è, inoltre, esplicitato alcun intervento non ammesso.

10.1.2 Tutela dell'identità culturale del territorio di matrice naturale

La tavola B1 contiene elementi ricognitivi e interpretativi per la verifica e, se necessario, per la ripermimetrazione degli elementi individuati dal PUTT/P, da parte degli strumenti urbanistici comunali, così come previsto dal medesimo piano regionale.

A recepimento, specificazione e integrazione del PUTT/P e in coerenza con il d.lgs n. 42 del 2004, come successivamente integrato e modificato, il presente piano, nella tavola B1, perimetra ulteriori zone sottoposte alle medesime tutele del PUTT/P. La tavola B1 individua inoltre ulteriori elementi paesaggistici di matrice naturale ai fini della corretta gestione del territorio e della tutela del paesaggio e dell'ambiente e ne disciplina gli usi e le trasformazioni ammissibili.

Gli strumenti urbanistici comunali integrano la disciplina del presente piano per gli elementi paesaggistici a matrice naturale e possono rettificare gli elenchi dei beni di cui al presente titolo e la relativa perimetrazione, attraverso una ricognizione completa sul territorio di competenza. Di seguito si riporta stralcio cartografica delle opere in progetto rispetto alle Tavole B1.

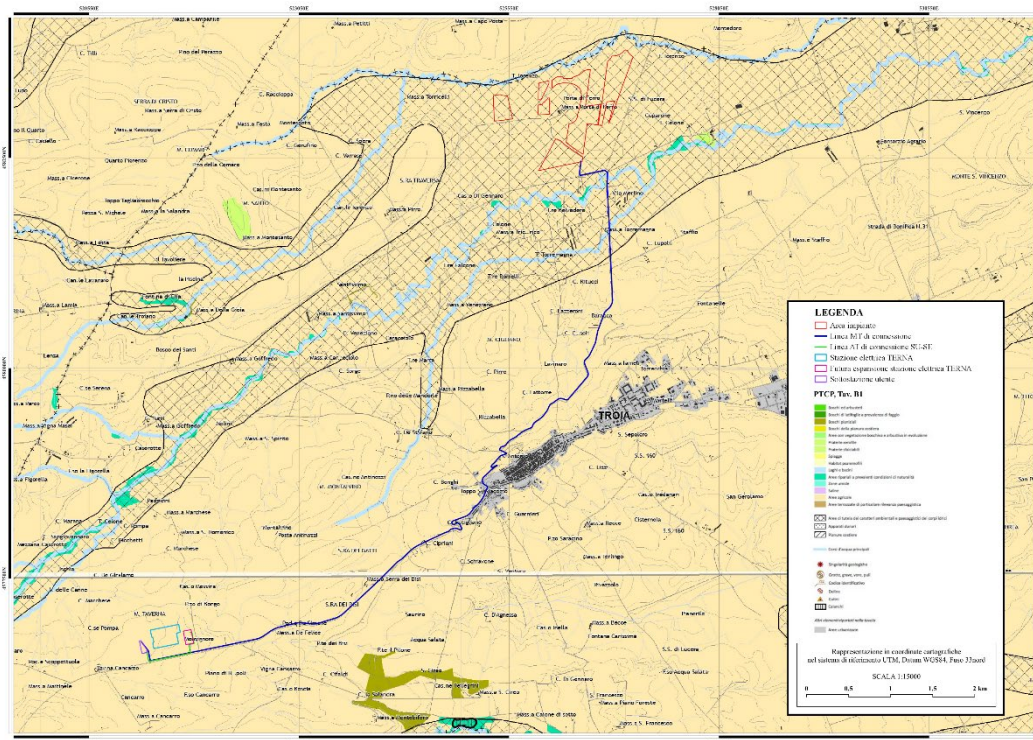


Figura 42: Tavole B1 "Tutela dell'identità culturale del territorio di matrice naturale"


Progettazione:

Arato Srl
Via Diaz, 74
74023 - Grottaglie (TA)



Titolo elaborato

STUDIO DI IMPATTO AMBIENTALE - QUADRO
PROGRAMMATICO

<p>Costruzione ed esercizio di un impianto agrivoltaico avente potenza installata pari a 34,575 MWp, potenza in immissione pari a 32,813 MVA con relativo collegamento alla rete elettrica, sito nel Comune di Troia (FG) - Impianto "FESTA"</p> <p>Proponente: Vespera Development 06 S.r.l. – a company of Vespera Energy S.r.l.</p>	
--	---

L'area di intervento rispetto alla tavola B1 risulta ricadere in area di tutela dei caratteri ambientali e paesaggistici dei corpi idrici, con uso del suolo seminativi asciutti.

Queste aree sono disciplinate all'Art. II.56 - Direttive per la tutela dei caratteri ambientali e paesaggistici dei corpi idrici. La presente norma si applica alle aree di fondovalle e di pianura alluvionale, considerate nella loro interezza come aree di pertinenza fluviale e di tutela dei caratteri ambientali e paesaggistici dei corpi idrici. Fermo restando quanto stabilito dal precedente art. II.42, gli strumenti urbanistici comunali assicurano che in queste aree la localizzazione di nuove opere, edificazioni, impianti tecnologici, corridoi infrastrutturali avvenga in posizione marginale, o comunque in modo da assicurare la massima distanza dal corso d'acqua.

Il PTCP fa propri i vincoli predeterminati dagli specifici Enti preposti, tra cui Autorità di Bacino e Piano Paesaggistico, senza introdurre regimi prescrittivi diversi da quelli disciplinati in tali ambiti. Pertanto non avendo riscontrato incompatibilità progettuali con i suddetti Piani si ritiene che il sito di installazione non interferisca con la disciplina del PTCP. Inoltre considerando quanto disposto agli artt. 42 e 56 si rimanda alle NTA e alla Cartografia approvata del Piano Urbanistico Comunale di Troia.


In merito alle aree agricole, l'art.51 prevede che gli strumenti urbanistici comunali concorrano alla tutela, conservazione e valorizzazione del paesaggio agrario e, a tal fine, assicurino la corretta localizzazione, progettazione e realizzazione delle infrastrutture, sulla base di alcuni criteri indicati.

Dall'analisi cartografica e dai riscontri ottenuti durante il sopralluogo in merito alle caratteristiche dei suoli agricoli dell'area, è evidente che le superfici direttamente interessate dall'intervento in programma non sono in alcun modo in grado fornire un valido substrato per colture intensive e produzioni agricole complesse, infatti l'attuale fruizione agricola dell'area è di fatto limitata esclusivamente a seminativi asciutti. Il progetto non si pone in contrasto con le disposizioni dell'art. 51, in quanto la realizzazione dell'impianto agrivoltaico **porterà ad una piena utilizzazione agricola dell'area**, sia perché saranno effettuati miglioramenti fondiari importanti (recinzioni, drenaggi, viabilità interna al fondo, sistemazioni idraulico-agrarie), sia tutte le necessarie lavorazioni agricole che consentiranno di mantenere ed incrementare le capacità produttive del fondo.

L'appezzamento scelto, per collocazione, caratteristiche e dimensioni potrà essere utilizzato senza alcuna problematica a tale scopo, mantenendo in toto l'attuale orientamento di progetto, e mettendo in atto alcuni accorgimenti per pratiche agricole più complesse che potrebbero anche migliorare, se applicati correttamente, le caratteristiche del suolo della superficie in esame.

10.1.3 Tutela dell'identità culturale del territorio di matrice antropica

Le tavole B.2 e B.2A individuano gli elementi di rilievo paesaggistico di matrice antropica costituiti da significativi caratteri patrimoniali sotto il profilo storico culturale che rappresentano elemento di qualità dei contesti territoriali rurali e urbani e di cui sono invariati strutturali. Gli strumenti urbanistici comunali integrano e possono rettificare gli elenchi dei beni di cui al presente titolo e le relative aree annesse, attraverso una ricognizione completa sul territorio di competenza. Si riporta stralcio cartografico dell'area di intervento rispetto alle Tavole B2 e B2A.

<p>Progettazione: Arato Srl Via Diaz, 74 74023 - Grottaglie (TA)</p> 	<p>Titolo elaborato STUDIO DI IMPATTO AMBIENTALE - QUADRO PROGRAMMATICO</p>
<p>Codice elaborato: VTY95R4_01_SIA</p>	<p>Pag. 100 di 108</p>

Costruzione ed esercizio di un impianto agrivoltaico avente potenza installata pari a 34,575 MWp, potenza in immissione pari a 32,813 MVA con relativo collegamento alla rete elettrica, sito nel Comune di Troia (FG) - Impianto "FESTA"



Proponente: Vespera Development 06 S.r.l. – a company of Vespera Energy S.r.l.

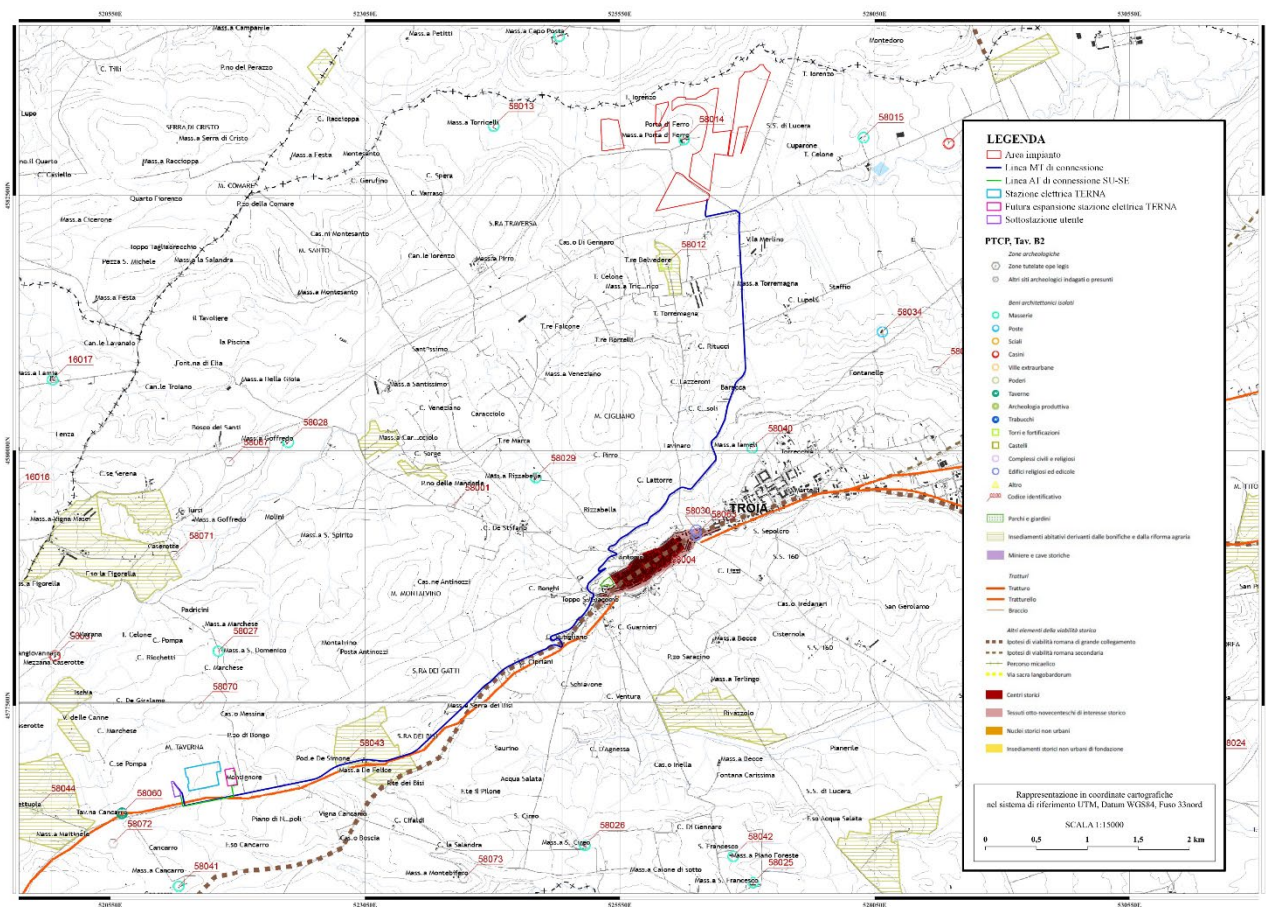


Figura 43: Tavole B2 e B2A "Tutela dell'identità culturale del territorio di matrice antropica"

L'area di intervento rispetto alle tavole B2 e B2A risulta libera da vincoli e beni oggetto di tutela dell'identità culturale del territorio di matrice antropica.

10.1.4 Assetto del territorio provinciale

La presente parte definisce ed articola territorialmente:

- le strategie per il sistema insediativo urbano e territoriale provinciale
- gli indirizzi ed i criteri per la pianificazione urbanistica comunale definiti a livello regionale e, in particolare, i criteri per la individuazione dei contesti territoriali da parte degli strumenti urbanistici generali con riferimento a quelli rurali e urbani e a quelli specializzati per attività produttive e turistiche.

I comuni approfondiscono e integrano le indicazioni delle tavole C, completando la ricognizione delle categorie di elementi ivi indicati, sulla base di indagini di maggior dettaglio alla scala comunale.

L'area di intervento rispetto alla tavola C risulta ricadere in area territoriale rurale. Nel territorio rurale il presente piano persegue in particolare i seguenti obiettivi:

- preserva i suoli ad elevata vocazione agricola, consentendo la loro utilizzazione a fini diversi, esclusivamente qualora non sussistano alternative di riutilizzazione e riorganizzazione degli insediamenti e delle infrastrutture esistenti;

Costruzione ed esercizio di un impianto agrivoltaico avente potenza installata pari a 34,575 MWp, potenza in immissione pari a 32,813 MVA con relativo collegamento alla rete elettrica, sito nel Comune di Troia (FG) - Impianto "FESTA"



Proponente: Vespera Development 06 S.r.l. – a company of Vespera Energy S.r.l.

- b) promuove lo sviluppo di una agricoltura sostenibile e multifunzionale;
- c) promuove nelle aree periurbane e marginali la continuazione delle attività agricole ed il mantenimento di una comunità rurale vitale, quale presidio del territorio indispensabile per la sua salvaguardia, incentivando lo sviluppo nelle aziende agricole di attività complementari ad integrazione del reddito;
- d) mantiene e sviluppa le funzioni economiche, ecologiche e sociali della silvicoltura;
- e) promuove, in connessione con la permanenza dell'azienda agricola, la difesa del suolo, la valorizzazione e la salvaguardia del paesaggio rurale e delle risorse naturali ed ambientali, anche in rapporto all'offerta turistica costiera, al riequilibrio e di mitigazione delle criticità ambientali dei centri urbani.

Si riporta stralcio cartografico dell'area di intervento rispetto alla Tavola C.

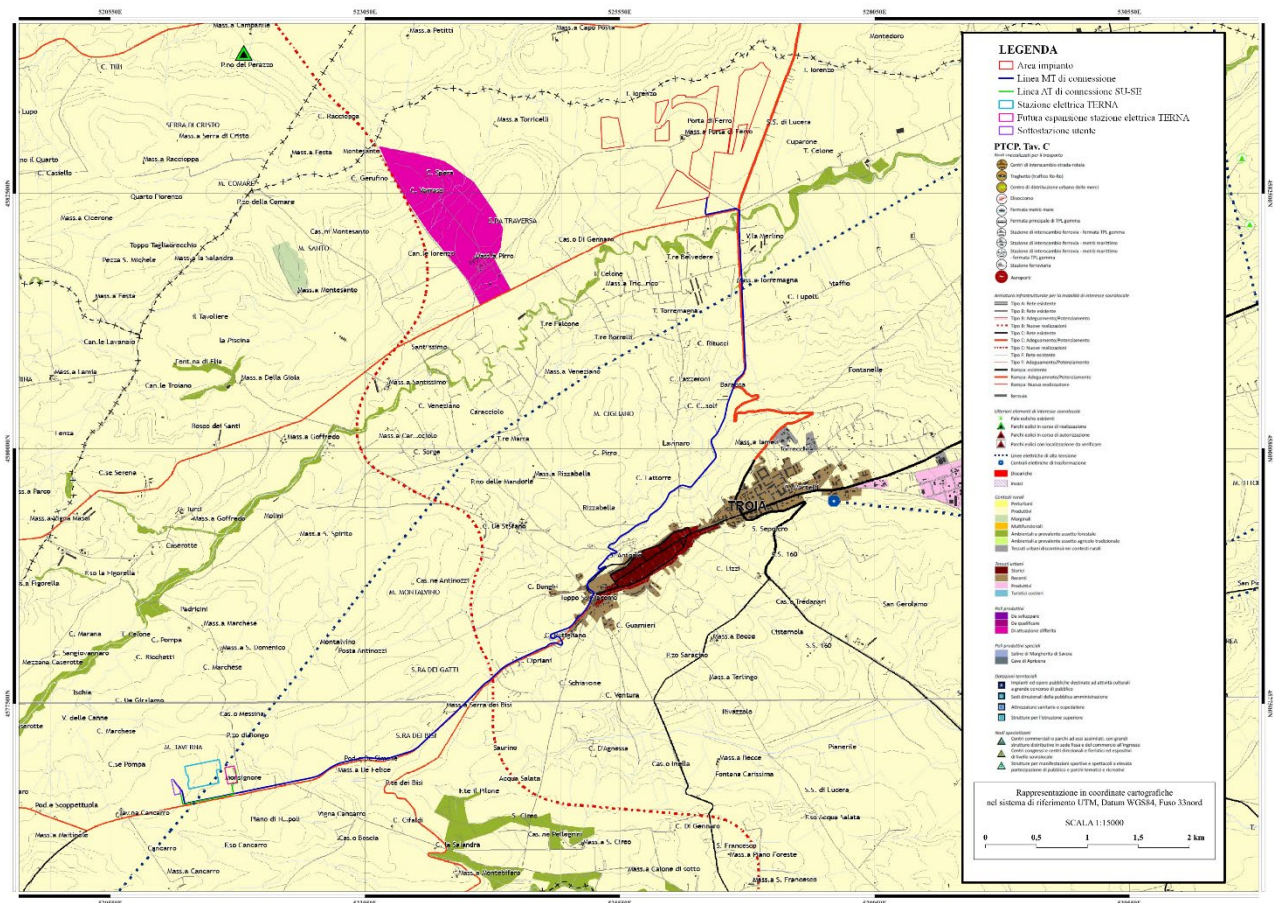


Figura 44: Tavola C "Assetto del territorio provinciale"


La realizzazione dell'impianto agrivoltaico porterà ad una piena utilizzazione agricola dell'area, in un'ottica di sostenibilità e multifunzionalità, pertanto compatibile e coerente con i criteri della presente norma.

10.1.5 Il sistema delle qualità

Il sistema delle qualità è costituito dalle strategie e misure per la valorizzazione, tutela e integrazione del mosaico dei paesaggi e delle seguenti reti di rango provinciale:

- rete ecologica provinciale;

<p>Progettazione: Arato Srl Via Diaz, 74 74023 - Grottaglie (TA)</p>		<p>Titolo elaborato STUDIO DI IMPATTO AMBIENTALE - QUADRO PROGRAMMATICO</p>
<p>Codice elaborato: VTY95R4_01_SIA</p>		<p>Pag. 102 di 108</p>

<p>Costruzione ed esercizio di un impianto agrivoltaico avente potenza installata pari a 34,575 MWp, potenza in immissione pari a 32,813 MVA con relativo collegamento alla rete elettrica, sito nel Comune di Troia (FG) - Impianto "FESTA"</p> <p>Proponente: Vespera Development 06 S.r.l. – a company of Vespera Energy S.r.l.</p>	
--	---


- rete dei beni culturali e delle infrastrutture per la fruizione collettiva.


Il presente piano individua gli elementi costitutivi del sistema delle qualità nella tavola S1. L'insieme degli elementi che compongono il sistema delle qualità, così come disciplinati nella Parte II del presente piano, costituiscono invarianti strutturali per la pianificazione comunale.

Gli strumenti di pianificazione e programmazione provinciale e gli strumenti urbanistici comunali assicurano la coerenza con gli obiettivi del sistema delle qualità e concorrono, nell'ambito delle rispettive competenze, al rafforzamento e al miglioramento delle connessioni e integrazioni tra le reti che lo costituiscono. In particolare, gli strumenti urbanistici comunali:

- sviluppano le indicazioni, gli indirizzi e le strategie del sistema delle qualità e provvedono all'approfondimento analitico e valutativo degli elementi costitutivi delle singole reti, della loro consistenza e localizzazione, vulnerabilità e potenzialità di usi sostenibili e di interconnessioni ed integrazioni di sistema;
- individuano e disciplinano opere, infrastrutture e spazi, idonei per la realizzazione degli interventi necessari alla costituzione delle reti del sistema della qualità.

Il Piano, nella Tavola S1 "Sistema delle Qualità", individua aree già riportate nelle precedenti tavole e, quindi, non si procede all'analisi.

<p>Progettazione: Arato Srl Via Diaz, 74 74023 - Grottaglie (TA)</p> 	<p>Titolo elaborato STUDIO DI IMPATTO AMBIENTALE - QUADRO PROGRAMMATICO</p>
<p>Codice elaborato: VTY95R4_01_SIA</p>	<p>Pag. 103 di 108</p>

<p>Costruzione ed esercizio di un impianto agrivoltaico avente potenza installata pari a 34,575 MWp, potenza in immissione pari a 32,813 MVA con relativo collegamento alla rete elettrica, sito nel Comune di Troia (FG) - Impianto "FESTA"</p> <p>Proponente: Vespera Development 06 S.r.l. – a company of Vespera Energy S.r.l.</p>	
--	---

11 PROGRAMMAZIONE COMUNALE DI RIFERIMENTO

Il parco agrivoltaico si sviluppa totalmente nel Comune di Troia in Provincia di Foggia. Dal Certificato di destinazione urbanistica risulta che:

- le particelle 2, 3, 5, 10, 26, 32, 33, 38, 43, 64, 65, 67, 68, 69, 74, del foglio 1 ricadono interamente nella Zona P.U.G. – Zona E1/t e nell’ambito paesaggistico “Tavoliere” e nella Figura “Lucera e le serre dei Monti Dauni”;
- le particelle 2, 3, 5, 10, 33, 38, 43, 65, 68, 69 del foglio 1 vengono interessate dal vincolo: Struttura idro-geomorfologica - BP - Fiumi, torrenti, corsi d'acqua iscritti negli elenchi delle acque pubbliche (150m);
- la particella 65 del foglio 1 viene interessata dal vincolo: Struttura ecosistemica e ambientale – UCP – Aree di rispetto boschi (100m – 50m – 20m);
- le particelle 2, 3, 5, 10, 38 del foglio 1 vengono interessate dal vincolo: struttura ecosistemica e ambientale - UCP- Formazioni arbustive in evoluzione naturale;
- le particelle 5, 24, 26, 68, 69 del foglio 1 vengono interessate dal vincolo: Struttura antropica e storico culturale – UCP – aree di rispetto delle componenti culturali e insediative (100m - 30 m): sito storico culturali;
- le particelle 68, 69 del foglio 1 vengono interessate dal vincolo: Struttura antropica e storico culturale - UCP – Testimonianze della stratificazione insediativa: aree a rischio archeologico.


In riferimento ai vincoli e/o segnalazioni insistenti sulle particelle indicate dal CDU, la soluzione progettuale tiene conto di tutte le aree di inedificabilità. Tutte le strutture e le parti di impianto ricadranno al di fuori dei vincoli sopra elencati e verranno garantite tutte le distanze minime fissate da normativa.

11.1 Compatibilità con l’intervento rispetto ai piani urbanistici comunali

Il Comune di Troia è dotato del Piano Urbanistico Generale approvato con Delibera di Giunta Regionale n°1003 del 12/07/2006. Le N.T.A. definiscono all’art. 6 le destinazioni d’uso, queste sono raggruppate in cinque settori funzionali:

- Residenziali: abitazioni private; abitazioni collettive pubbliche e private (collegi, convitti, case di riposo, conventi, con relativi servizi comuni complementari).
- Terziarie: esercizi pubblici; servizi privati (uffici e studi professionali, servizi alla persona, servizi culturali, servizi alle attività produttive, sportelli bancari, artigianato di servizio al turismo ed alla residenza ed altre attività similari); attrezzature commerciali.
- Terziarie superiori: sedi istituzionali e amministrative; direzionale; attrezzature ricettive e congressuali; attrezzature per il tempo libero, la sanità, la cultura, lo sport, la formazione e lo spettacolo; centri commerciali; attrezzature per la mobilità.
- Produttive: artigianato di produzione; artigianato di servizio; industria; commercio all’ingrosso; depositi, magazzini; sedi degli spedizionieri e degli autotrasportatori e rimesse automezzi.
- Agricole: abitazioni agricole; attrezzature ed annessi per l’agricoltura, la forestazione e la zootecnia; agriturismo; impianti produttivi connessi con l’agricoltura e la zootecnia.
- Usi speciali: distributori di carburante; attività estrattive; allestimenti cimiteriali; campeggi e campi nomadi; opere di salvaguardia ecologico-ambientale; usi civici.

Di seguito si riporta stralcio cartografico dell’area di intervento rispetto alle tavole di zonizzazione del Piano Urbanistico Generale.

<p>Progettazione: Arato Srl Via Diaz, 74 74023 - Grottaglie (TA)</p> 	<p>Titolo elaborato STUDIO DI IMPATTO AMBIENTALE - QUADRO PROGRAMMATICO</p>	
<p>Codice elaborato: VTY95R4_01_SIA</p>	<p>Pag. 104 di 108</p>	

Costruzione ed esercizio di un impianto agrivoltaico avente potenza installata pari a 34,575 MWp, potenza in immissione pari a 32,813 MVA con relativo collegamento alla rete elettrica, sito nel Comune di Troia (FG) - Impianto "FESTA"



Proponente: Vespera Development 06 S.r.l. – a company of Vespera Energy S.r.l.

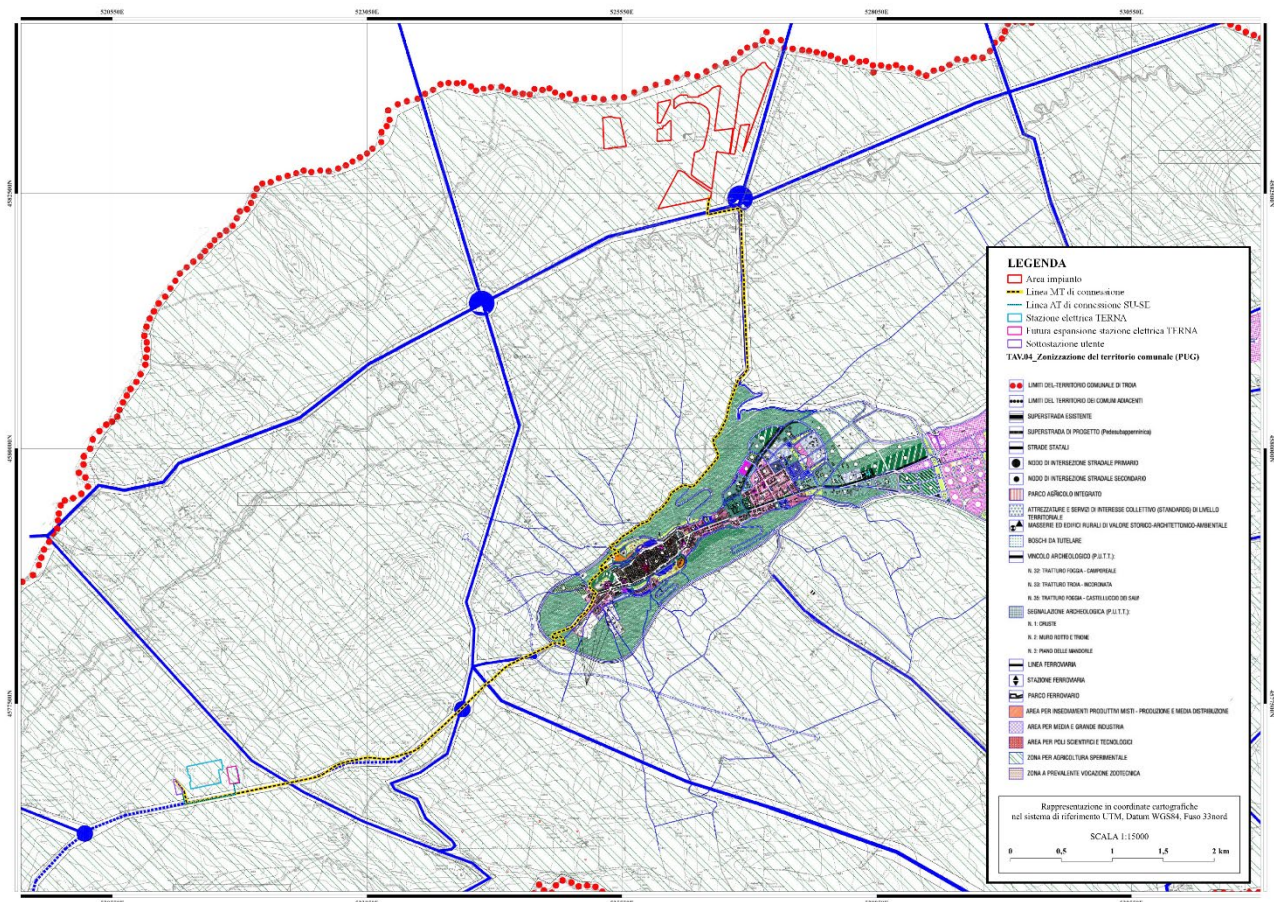


Figura 45: Piano Urbanistico generale del Comune di Troia

L'area di progetto, come si può vedere dallo stralcio cartografico, ricade nella zona "E" nello specifico nella sottozona E1/T "zona agricola tradizionale". La zona "E" viene normata dall'art. 21 delle NTA e comprende le aree produttive agricole e forestali, ovvero le parti di territorio destinate ad attività culturali di produzione e, entro determinati limiti, attività di allevamento del bestiame ed attività di trasformazione dei prodotti del suolo, comprese le aree edificate in funzione delle predette attività, sia abitative che produttive (stalle, fienili, silos, depositi per attrezzi, ecc.).

Sulla base della consultazione della cartografia del PUG del Comune di Troia, si ritiene che non vi siano vincoli ostativi, in quanto il progetto prevede la costruzione di un impianto agrivoltaico, dove oltre il 70% della superficie rispetto a quella catastale interessata dall'intervento verrà destinata all'agricoltura mentre la restante parte all'impianto fotovoltaico, in un'ottica di sostenibilità e sinergia, pertanto si considera l'intervento in oggetto compatibile con il suddetto piano.

11.2 Regolamento comunale per l'installazione di impianti fotovoltaici nelle zone "E" e "D" del vigente PUG

Il regolamento comunale per l'installazione di impianti fotovoltaici è stato approvato con deliberazione del Consiglio Comunale n°24 del 28/06/2022 e pubblicato nell'Albo Pretorio il 18/07/2022. Detto regolamento stabilisce le modalità di installazione degli impianti fotovoltaici sul territorio comunale, dettando alcune prescrizioni, al fine di contemplare l'esigenza di favorire la diffusione di tali sistemi alternativi di produzione di energia con la tutela del contesto territoriale e paesaggistico esistente, definendo criteri che non pregiudichino l'interesse pubblico e al contempo l'interesse privato.

Progettazione:

Arato Srl
Via Diaz, 74
74023 - Grottaglie (TA)



Titolo elaborato

STUDIO DI IMPATTO AMBIENTALE - QUADRO
PROGRAMMATICO

Costruzione ed esercizio di un impianto agrivoltaico avente potenza installata pari a 34,575 MWp, potenza in immissione pari a 32,813 MVA con relativo collegamento alla rete elettrica, sito nel Comune di Troia (FG) - Impianto "FESTA"



Proponente: Vespera Development 06 S.r.l. – a company of Vespera Energy S.r.l.

Il Regolamento detta le norme progettuali degli impianti fotovoltaici a terra non destinati all'autoconsumo in zona agricola "E" all'art. 4 lett. b2.

La norma definisce che gli impianti non destinati ad autoconsumo sono ammessi su tutto il territorio agricolo comunale, ad esclusione delle aree ritenute non idonee FER, così come individuate dalla Regione Puglia e disciplinate dal Regolamento attuativo del D.M. 10 settembre 2010 del Ministero per lo Sviluppo Economico, "Linee Guida per l'autorizzazione degli impianti alimentati da fonti rinnovabili", recante la individuazione di aree e siti non idonei alla installazione di specifiche tipologie di impianti alimentati da fonti rinnovabili nel territorio della Regione Puglia. Il progetto in esame non rientra all'interno delle aree non Idonee FER pertanto risulta compatibile.

Come anticipato in premessa, l'impianto è stato progettato, fin dall'inizio, con lo scopo di permettere lo svolgimento di attività di coltivazione agricola, seguendo:

- le nuove Linee Guida Nazionali in materia di Impianti Agrivoltaici, pubblicato a giugno di quest'anno;
- il Regolamento Comunale per l'installazione di impianti fotovoltaici nelle Zone "D" e "E" approvato con D.C.C n°24 del 28/06/2022 del Comune di Troia.

L'impianto agrivoltaico, rispetto ai tradizionali impianti fotovoltaici, costituisce un modello che risulta compatibile con il contesto agricolo di riferimento e che è coerente con il quadro di pianificazione e programmazione territoriale in materia energetica. L'agrivoltaico quindi si prefigge lo scopo di conciliare la produzione di energia con la coltivazione dei terreni sottostanti creando un connubio tra pannelli solari e agricoltura.

Il sopraindicato regolamento comunale disciplina l'installazione in terreni agricoli di impianti fotovoltaici "classici", non facendo riferimento alla nuova tipologia di parchi agrivoltaici, così come presentati dal nuovo decreto nazionale DL n°17 del 2022. I parametri e le modalità d'impianto a terra citate nel Regolamento Comunale di Troia sono per alcuni aspetti diverse da quanto stabilito dalle linee guida nazionali in tema di agrivoltaico, pertanto il progetto non può trovarne contestualmente su entrambe compatibilità totale.

Nel caso specifico, la definizione del layout di progetto è stata sviluppata sia in ottemperanza alla Delibera del Consiglio Comunale di Troia n.24 del 28/06/22 che regola l'installazione di impianti fotovoltaici nelle zone "E" e "D" del vigente PUG e che definisce al punto **c) Parametri e modalità d'impianto a terra** che dalla volontà, da parte della Società Proponente, di perseguire i principi inderogabili di tutela, salvaguardia e valorizzazione del contesto agricolo

L'impianto di progetto è stato, pertanto, sviluppato con strutture di tipo fisse aventi una altezza massima dal piano campagna pari a 2,00 mt disposte su file parallele, orientate a sud, con una distanza tale da garantire lo spazio libero (4,00 mt) per le coltivazioni e per il passaggio dei mezzi agricoli.

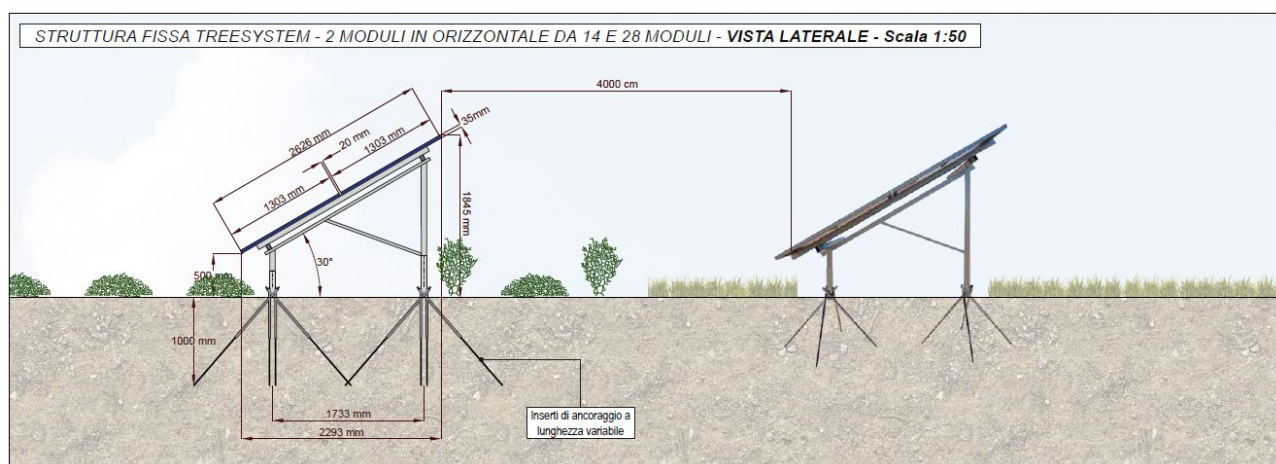


Figura 46: sezione trasversale


Progettazione:

Arato Srl
Via Diaz, 74
74023 - Grottaglie (TA)



Titolo elaborato

STUDIO DI IMPATTO AMBIENTALE - QUADRO
PROGRAMMATICO

<p>Costruzione ed esercizio di un impianto agrivoltaico avente potenza installata pari a 34,575 MWp, potenza in immissione pari a 32,813 MVA con relativo collegamento alla rete elettrica, sito nel Comune di Troia (FG) - Impianto "FESTA"</p> <p>Proponente: Vespera Development 06 S.r.l. – a company of Vespera Energy S.r.l.</p>	
--	---


12 SINTESI DEL QUADRO DI RIFERIMENTO PROGRAMMATICO


Nel quadro programmatico sono stati esaminati gli strumenti di pianificazione del territorio ed è stata valutata la coerenza e/o la compatibilità del progetto con le linee guida e gli obiettivi definiti anche a livello nazionale e comunitario.

In particolare, per ogni piano analizzato è stato specificato se con il progetto in esame, sussiste una relazione di:

- Coerenza, ovvero se il progetto risponde in pieno ai principi e agli obiettivi del Piano in esame ed è in totale accordo con le modalità di attuazione dello stesso;
- Compatibilità, ovvero se il progetto risulta in linea con i principi e gli obiettivi del Piano in esame, pur non essendo specificatamente previsto dallo strumento di programmazione stesso;
- Non coerenza, ovvero se il progetto è in accordo con i principi e gli obiettivi del Piano in esame, ma risulta in contraddizione con le modalità di attuazione dello stesso;
- Non compatibilità, ovvero se il progetto risulta in contraddizione con i principi e gli obiettivi del Piano in oggetto.

Nella tabella sottostante vengono sintetizzati i principali risultati dell'analisi effettuata.

<p>Progettazione: Arato Srl Via Diaz, 74 74023 - Grottaglie (TA)</p> 	<p>Titolo elaborato STUDIO DI IMPATTO AMBIENTALE - QUADRO PROGRAMMATICO</p>
<p>Codice elaborato: VTY95R4_01_SIA</p>	<p>Pag. 107 di 108</p>

<p>Costruzione ed esercizio di un impianto agrivoltaico avente potenza installata pari a 34,575 MWp, potenza in immissione pari a 32,813 MVA con relativo collegamento alla rete elettrica, sito nel Comune di Troia (FG) - Impianto "FESTA"</p> <p>Proponente: Vespera Development 06 S.r.l. – a company of Vespera Energy S.r.l.</p>	
--	---

LIVELLO DI PROGRAMMAZIONE COMUNITARIO	
Strumento di Pianificazione	Tipo di relazione con il progetto
<i>Pacchetto "Unione dell'Energia"</i>	COERENTE E COMPATIBILE
<i>La Direttiva RED II (UE) 2018/2001</i>	COERENTE E COMPATIBILE
LIVELLO DI PROGRAMMAZIONE NAZIONALE	
Strumento di Pianificazione	Tipo di relazione con il progetto
<i>La Strategia Nazionale per lo Sviluppo Sostenibile</i>	COERENTE E COMPATIBILE
<i>Strategia Energetica Nazionale 2017 (SEN)</i>	COERENTE E COMPATIBILE
<i>Programma Operativo Nazionale (PON) 2014-2020</i>	COERENTE E COMPATIBILE
<i>Piano di Azione Nazionale per le Fonti Rinnovabili</i>	COERENTE E COMPATIBILE
<i>Piano d'Azione Italiano per l'Efficienza Energetica (PAEE)</i>	COERENTE E COMPATIBILE
<i>Piano Nazionale integrato per l'energia e il clima (PNIEC)</i>	COERENTE E COMPATIBILE
<i>Piano Nazionale di Ripresa e Resilienza (PNRR)</i>	COERENTE E COMPATIBILE
<i>DL n.199 del 08/11/2021 "Attuazione della direttiva (UE) 2018/2001 del Parlamento europeo e del Consiglio, dell'11 dicembre 2018, sulla promozione dell'uso dell'energia da fonti rinnovabili"</i>	COERENTE E COMPATIBILE
LIVELLO DI PROGRAMMAZIONE REGIONALE, PROVINCIALE E COMUNALE	
Strumento di Pianificazione Regionale	Tipo di relazione con il progetto
<i>Regolamento Regionale n.24 del 30 dicembre 2010 Regione Puglia "Linee Guida per l'autorizzazione degli impianti alimentati da fonti rinnovabili"</i>	COMPATIBILE
<i>Piano Energetico Ambientale Regionale (PEAR)</i>	COERENTE E COMPATIBILE
<i>Rete Natura 2000</i>	COMPATIBILE
<i>Piano Regionale dei Parchi e delle Riserve Naturali</i>	COMPATIBILE
<i>IBA - Important Bird Areas</i>	COMPATIBILE
<i>Piano Forestale (PFR)</i>	COMPATIBILE
<i>Piano Paesaggistico Territoriale Regionale</i>	COMPATIBILE
<i>Piano per l'Assetto Idrogeologico (PAI)</i>	COMPATIBILE
<i>Piano di Gestiope del Rischio Alluvioni (PGRA)</i>	COMPATIBILE
<i>Vincolo Idrogeologico R.D. n. 3267 del 30/12/1923</i>	COMPATIBILE
<i>Piano regionale di Tutela delle acque (PTA)</i>	COMPATIBILE
<i>Il Piano Regionale Di Coordinamento Per La Tutela Della Qualità Dell'aria</i>	COMPATIBILE
<i>Piano Regionale per l'attività estrattive (P.R.A.E.)</i>	COMPATIBILE
<i>Piano faunistico venatorio della Regione Puglia</i>	COMPATIBILE
Strumento di Pianificazione Provinciale e Comunale	Tipo di relazione con il progetto
<i>Il Piano Territoriale di Coordinamento Provinciale di Foggia</i>	COMPATIBILE
<i>Piano Urbanistico Generale del Comune di Troia</i>	COMPATIBILE
<i>Regolamento comunale per l'installazione di impianti fotovoltaici</i>	COMPATIBILE

Figura 47: Sintesi del Quadro Programmatico

<p>Progettazione: Arato Srl Via Diaz, 74 74023 - Grottaglie (TA)</p> 	<p>Titolo elaborato STUDIO DI IMPATTO AMBIENTALE - QUADRO PROGRAMMATICO</p>	
<p>Codice elaborato: VTY95R4_01_SIA</p>	<p>Pag. 108 di 108</p>	