

LEGENDA


PARCO EOLICO

- AEROGENERATORE
- S&T A-B-C
- BUCA GIUNTI
- AREA DI SEZIONAMENTO E RIFASAMENTO
- AREA SE TERNA 380 KV
- AREA STAZIONE DI TRASFORMAZIONE E DI CONSEGNA 220/380 KV CON ANNESSO STORAGE
- CAMDOTTO MARINO IN ACQUE INTERNAZIONALI
- CAMDOTTO MARINO IN ACQUE NAZIONALI
- CAMDOTTO TERRESTRE
- SPECCHIO D'ACQUA
- LIMITE 12 MN
- CONFINI COMUNALI


ZONA DI PROTEZIONE ECOLOGICA (ZPE)

- Zone di protezione ecologica del Mediterraneo nord-occidentale, del Mar Ligure e del Mar Tirreno (ZPE)
- ZPE
- ZPE







REGIONE LAZIO




COMUNE DI ARDEA



COMUNE DI APRILIA



IL COMMITTENTE: NP Ardea Wind		NP Ardea Wind S.r.l. Via Galvani Passarella, 2 - 20122 Milano (MI) P.Iva: 12753720965 Rev: MI - 2662010 Pec: nparocawind@legaim.it			
IL PROGETTISTA: 		Dott. Ing. Vittorio Maria Raffaele Dott. Ing. Vincenzo Di Marco Dott. Ing. Enrico Forcucci			
TITOLO DEL PROGETTO: PARCO EOLICO OFFSHORE "ARDEA"					
ELABORATO: PROCEDURA DI SCOPING		CODICE ELABORATO: EPD_19			
TITOLO ELABORATO: INQUADRAMENTO SULLA ZONA DI PROTEZIONE ECOLOGICA (ZPE)					
FOGLIO:	1	SCALA:	1:50.000		
FORMATO:	A0				
Rev.	Data	Descrizione Revisione	Redatto	Controllato	Approvato
0	11/12/2023		C.L.	V.D.	V.R.

