

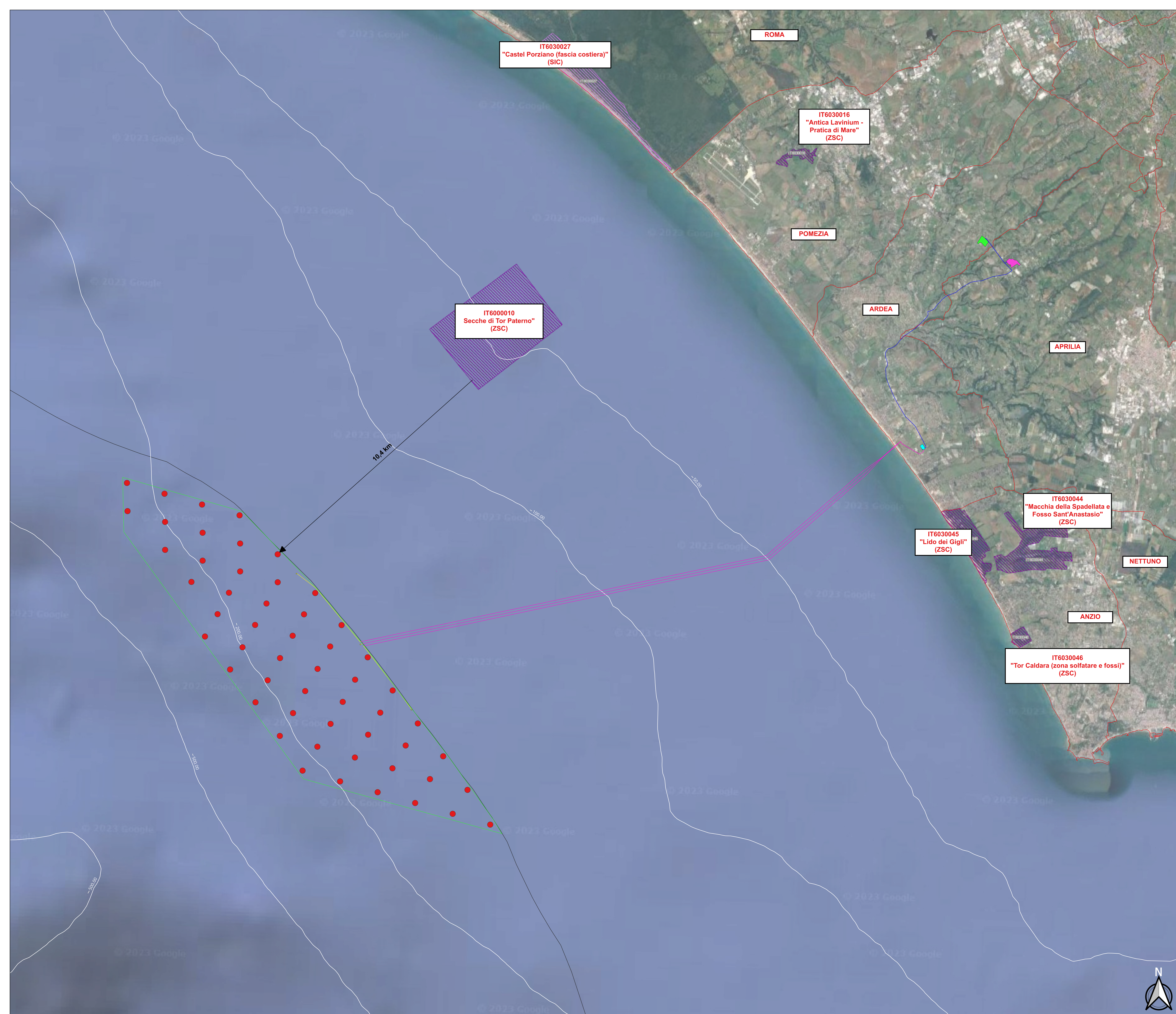
LEGENDA


PARCO EOLICO

- AEROGENERATORE
- S&T A-B-C
- BUCA GIUNTI
- AREA DI SEZIONAMENTO E RIFASAMENTO
- AREA SE TERZIA 380 KV
- AREA STAZIONE DI TRASFORMAZIONE E DI CONSEGNA 220/380 KV CON ANNESSO STORAGE
- CAMDOTTO MARINO IN ACQUE INTERNAZIONALI
- CAMDOTTO MARINO IN ACQUE NAZIONALI
- CAMDOTTO TERRESTRE
- SPECCHIO D'ACQUA
- LIMITE 12 MN
- CONFINI COMUNALI


SIC E ZSC

- Siti di Importanza Comunitaria (SIC) e Zone Speciali di Conservazione (ZSC)
- Siti di Importanza Comunitaria (SIC)
- Zone Speciali di Conservazione (ZSC)







REGIONE LAZIO




COMUNE DI ARDEA



COMUNE DI APRILIA



IL COMMITTENTE: <b>NP Ardea Wind</b>		NP Ardea Wind S.r.l. Via Galleria Pisarenna, 2 - 00122 Milano (MI) P.Iva: 12753720965 - Rea: MI - 2682010 Pec: npardewind@gmail.it												
IL PROGETTISTA: 		Dott. Ing. Vittorio Maria Ruffazzo Dott. Ing. Vincenzo Di Marco Dott. Ing. Enrico Forucchi												
TITOLO DEL PROGETTO: <b>PARCO EOLICO OFFSHORE "ARDEA"</b>														
ELABORATO: <b>PROCEDURA DI SCOPING</b>	CODICE ELABORATO: EPD_38													
TITOLO ELABORATO: INQUADRAMENTO SU RETE NATURA 2000 (SIC E ZSC) - OFFSHORE														
FOGLIO: 1	SCALA: 1:50.000	FORMATO: A0												
<table border="1" style="width: 100%; border-collapse: collapse; font-size: 8px;"> <thead> <tr> <th>Rev.</th> <th>Data</th> <th>Descrizione Revisione</th> <th>Redatto</th> <th>Controllato</th> <th>Approvato</th> </tr> </thead> <tbody> <tr> <td>0</td> <td>07/12/2023</td> <td></td> <td>C.L.</td> <td>V.D.</td> <td>V.R.</td> </tr> </tbody> </table>	Rev.	Data	Descrizione Revisione	Redatto	Controllato	Approvato	0	07/12/2023		C.L.	V.D.	V.R.		
Rev.	Data	Descrizione Revisione	Redatto	Controllato	Approvato									
0	07/12/2023		C.L.	V.D.	V.R.									

