





-  Limiti amministrativi comunali
-  Aerogeneratore (Diametro = 166 m, Hhub = 125 m)
-  Tipologico piazzola
-  Tipologico piazzola
-  Tipologico piazzola
-  Tipologico piazzola
-  Tipologico piazzola
-  Area di trasbordo
-  Strade di nuova realizzazione
-  Strade esistenti da adeguare
-  Cavidotto a 30 kV
-  Cavidotto a 30 kV in canaletta
-  Cavidotto a 30 kV in TOC
-  Cavidotto a 150 kV
-  Cavidotto a 150 kV in TOC
-  Cabina di raccolta 30 kV
-  SSE 150/30 kV
-  Fascia di mitigazione
-  Futura SE 380/150 kV

BENI CULTURALI

-  Archeologici di interesse culturale dichiarato (Fonte: Vincoli in Rete)
-  Architettonici di interesse culturale dichiarato (Fonte: Vincoli in Rete)
-  Area archeologica (Fonte: Vincoli in Rete)
-  Zone di interesse Archeologico (Fonte: Geoportale Regione Calabria)

Distanza misurata dai beni di interesse culturale

Denominazione	Comune	Distanza dalla WTG più vicina
Vasta aula in pianta rettangolare con volta in laterizi	Castrovillari (CS)	7,87 km dalla STT01
Villa rustica romana (Ruderi)	Castrovillari (CS)	7,82 km dalla STT01
Masseria S. Nicola	Castrovillari (CS)	5,34 km dalla STT01
Masseria Blotta	Castrovillari (CS)	7,78 km dalla STT01
Resti di un impianto produttivo del III-I A.C.	Castrovillari (CS)	6,20 km dalla STT01
Fabbricato sito in Spezzano Albanese via Enrico Fermi	Spezzano Albanese (CS)	2,77 km dalla STT01
Ruderi dell'antica torre normanna detta Scriba	Spezzano Albanese (CS)	2,72 km dalla STT01
Nucleo antico	Spezzano Albanese (CS)	1,27 km dalla STT01
Palazzo Lucchetti	Spezzano Albanese (CS)	1,72 km dalla STT06
Castello	San Lorenzo del Vallo (CS)	3,11 km dalla STT06
Castello (Resti)	Terranova da Sibari (CS)	1,34 km dalla STT05
Resti della cinta difensiva di età ellenistica	Corigliano - Rossano (CS)	0,61 km dalla STT20
Antica casa nobile del poeta Giralamo de Rada	San Demetrio Corone (CS)	3,14 km dalla STT28
Mulino Gentile	Bisignano (CS)	6,93 km dalla STT25
Casa Gentile	Bisignano (CS)	6,88 km dalla STT25
Mappa 1 del comune di Bisignano	Bisignano (CS)	5,88 km dalla STT25
Palazzo Gallo	Bisignano (CS)	9,12 km dalla STT25
Palazzo Barone	Bisignano (CS)	8,95 km dalla STT25
Chiesa San Domenico	Bisignano (CS)	9,17 km dalla STT25
Ex campo di concentramento	Tarsia (CS)	6,12 km dalla STT25
Terreno con resti di un insediamento agricolo	Corigliano-Rossano (CS)	6,09 km dalla STT18
Fattoria rurale fortificata di S.Mauro	Corigliano-Rossano (CS)	6,15 km dalla STT18
Insiediamento agricolo di epoca ellenistica	Corigliano-Rossano (CS)	6,44 km dalla STT18
Chiesa di S.Maria de Josaphat (avanzi)	Corigliano-Rossano (CS)	6,95 km dalla STT18
Necropoli con alti tumuli di terra	Corigliano-Rossano (CS)	6,2 km dalla STT18
Torre medievale detta del Ferro o di Castriotra	Corigliano-Rossano (CS)	7,4 km dalla STT16
Necropoli dell'antica Thurium	Corigliano-Rossano (CS)	7,09 km dalla STT18
Zona archeologica di Sibari	Corigliano-Rossano (CS)	9,85 km dalla STT18
Grotta Angelo	Cassano allo Ionio (CS)	9,21 km dalla STT01
Palazzo Nola	Cassano allo Ionio (CS)	9,17 km dalla STT01
Torre detta di Milone	Cassano allo Ionio (CS)	8,89 km dalla STT01
Resti di una villa rustica di età imperiale romana	Cassano allo Ionio (CS)	8,10 km dalla STT01
Fabbricato Fg 43 P.Illa 1023	Cassano allo Ionio (CS)	8,83 km dalla STT16
Sybaris	Cassano allo Ionio (CS)	9,12 km dalla STT16
Scavi di casa bianca	Cassano allo Ionio (CS)	9,32 km dalla STT16
Insiediamento delle antiche Sibari, Thurii e Copia	Cassano allo Ionio (CS)	9,70 km dalla STT16
Casino di Ghiandaro	San Marco Argentano (CS)	10,12 km dalla STT25



Green & Green S.r.l.  
Via Edmondo de Amicis n.64  
87036 Rende (CS) - Italy  
P.IVA 02900010782  
Ph. (+39) 0984 846295  
Fax (+39) 0984 1214470  
info@greengreen.it  
www.greengreen.it

Il tecnico  
Ing. Leonardo Sblendido



00	22/12/2023	PRIMA EMISSIONE	B. Latassa	P.E.	L. Sblendido
REV.	DATA	DESCRIZIONE	PREPARATO	CONTROLLATO	APPROVATO

"IMPIANTO EOLICO TERRANOVA DA SIBARI"  
(COMUNI DI TERRANOVA DA SIBARI, SAN DEMETRIO CORONE, SPEZZANO ALBANESE, CORIGLIANO-ROSSANO, SANTA SOFIA D'EPSIRO E TARSIA (CS))



PROGETTO  
**DEFINITIVO**

NOTE FILE: C23FSTR002WD05000\_Carta Beni Culturali.pdf

FORMATO: A0    SCALA: 1:25000    SCALA PLOT: 1:1    FOGLIO: 1 di 1

TITOLO:  
**CARTA BENI CULTURALI**

CODICE ELABORATO

IMPIANTO	TRE PRO	PROGRESSO	SECONDA
C23FSTR002	WD05000	WD05000	WD05000

