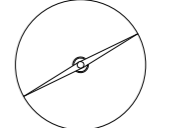

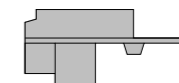
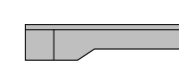
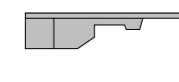














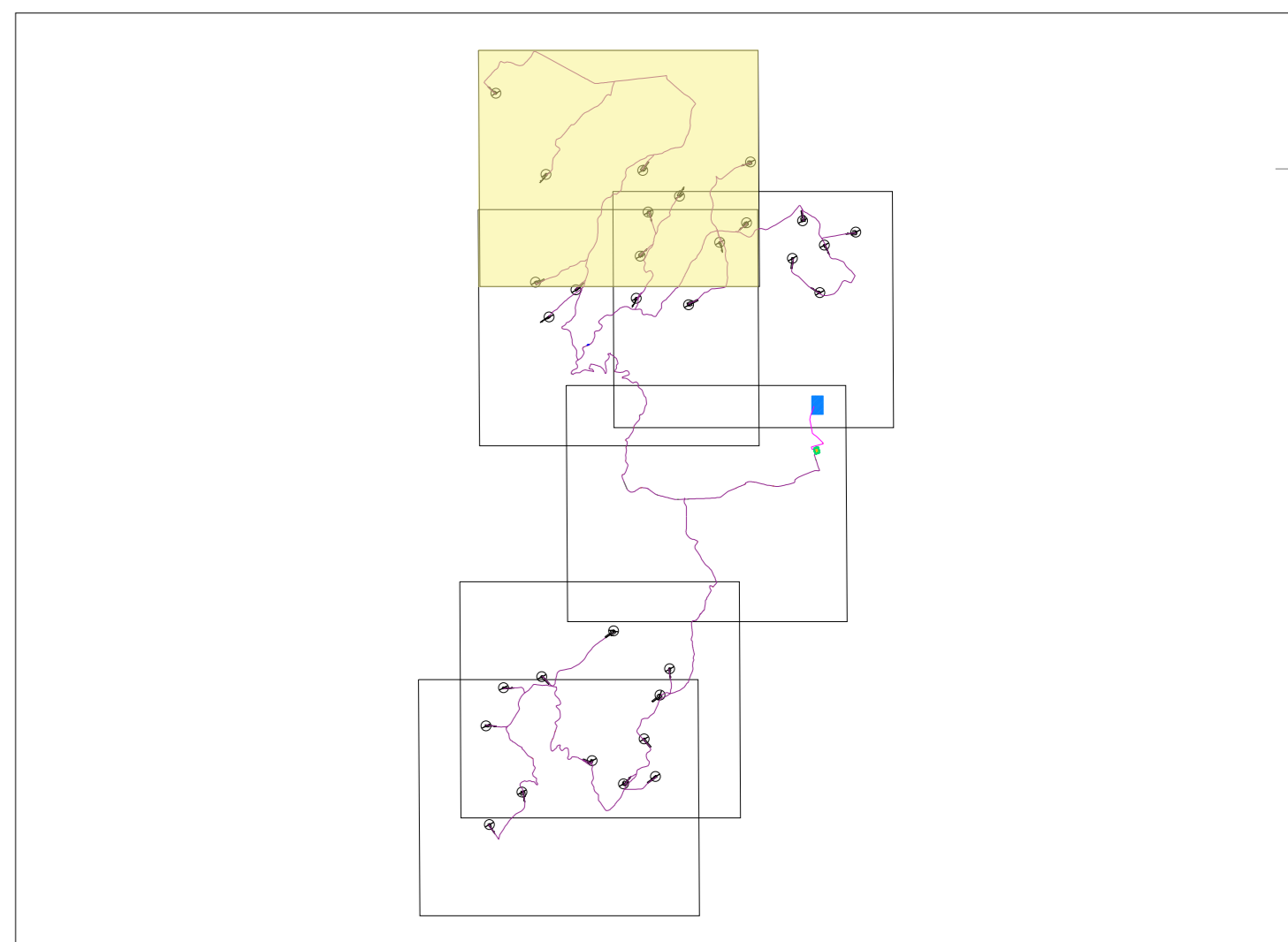


-  Aerogeneratore  
(Diametro = 166 m, Hhub = 125 m)
-  Tipologico piazzola
-  Tipologico piazzola
-  Tipologico piazzola
-  Tipologico piazzola
-  Tipologico piazzola
-  Strade di nuova realizzazione
-  Strade esistenti da adeguare
-  Scavi e riporti
-  Cavidotto a 30 kV
-  Area di trasbordo

USO DEL SUOLO

-  131\_Siti di estrazione mineraria
-  211\_Seminativo non irriguo
-  222\_Alberi da frutto e piantagioni di bacche
-  223\_Uliveti
-  243\_Terreno occupato principalmente dall'agricoltura, con significative aree di vegetazione naturale
-  241\_Colture annuali associate a colture permanenti
-  242\_Modelli complessi di coltivazione
-  311\_Boschi di latifoglie

Fonte: Copernicus - Corine Land Cover 2018



Green & Green S.r.l.  
Via Edmondo de Amicis n.64  
87036 Rende (CS) - Italy  
P.IVA 0290010782  
Ph. (+39) 0984 846295  
Fax (+39) 0984 1214470  
info@greengreen.it  
www.greengreen.it

Il tecnico  
Ing. Leonardo Sblendito



00	22/12/2023	PRIMA EMISSIONE	B.Latassa	D. Scirvo	L. Sblendito
REV.	DATA	DESCRIZIONE	PREPARATO	CONTROLLATO	APPROVATO

"IMPIANTO EOLICO TERRANOVA DA SIBARI"  
(COMUNI DI TERRANOVA DA SIBARI, SAN DEMETRIO CORONE, SPEZZANO ALBANESE, CORIGLIANO-ROSSANO, SANTA SOFIA D'EPSIRO E TARSIA (CS))

	PROGETTO: <b>DEFINITIVO</b>			
	NOME FILE: C23FSTR002WD05300_Carta dell'uso del suolo_parte 1.pdf	SCALA: 1:5000	SCALA PLOT: 1:1	FOGLIO: 1 di 6
	CARTA DELL'USO DEL SUOLO_ parte 1			
CODICE ELABORATO				
IMPVTO C23FST	TRC R002	PROGESSIO WD05	SESSIONE 300	