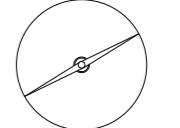


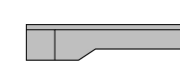
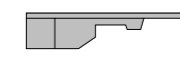

















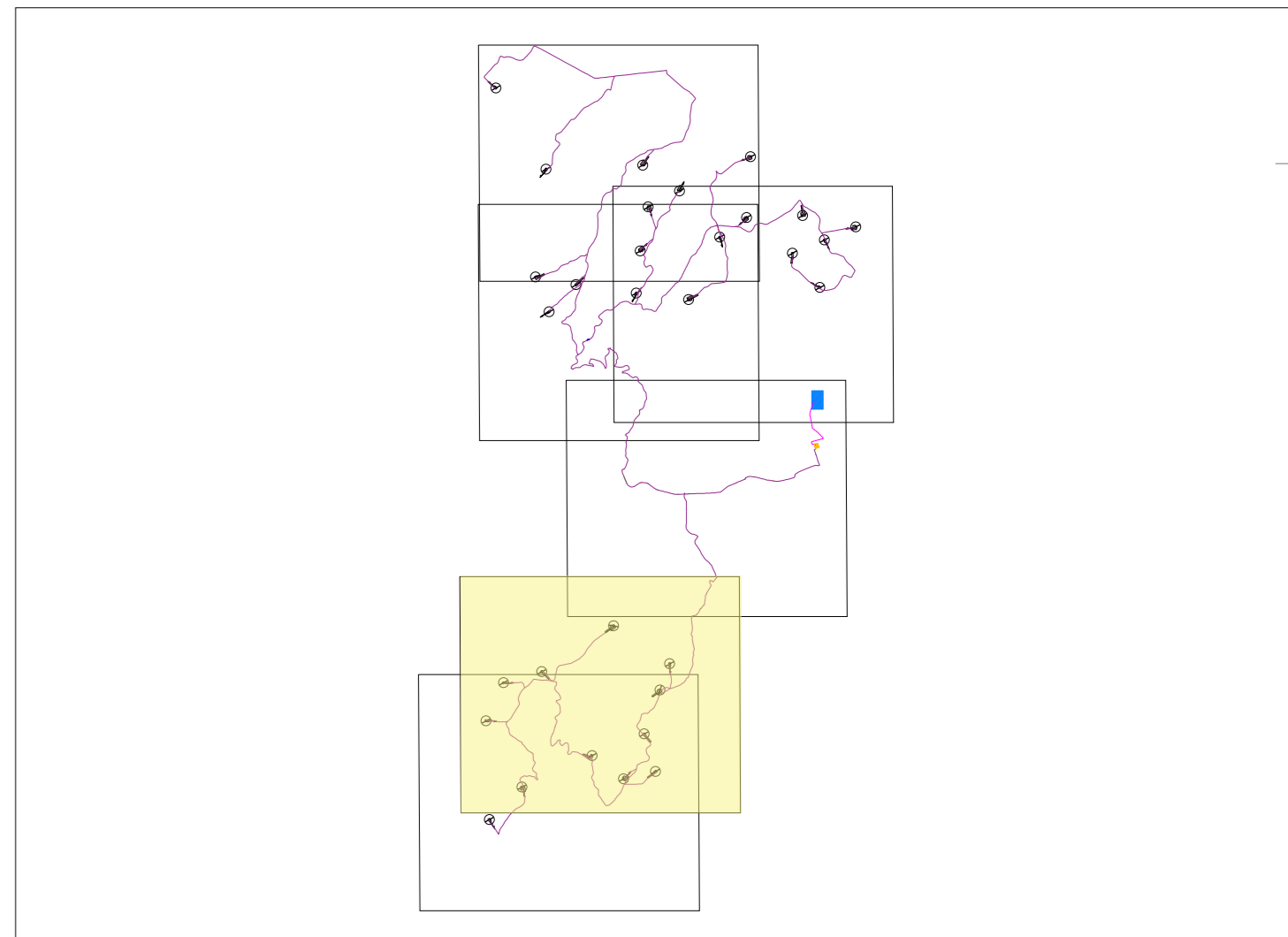


-  Aerogeneratore
(Diametro = 166 m, Hhub = 125 m)
-  Tipologico piazzola
-  Tipologico piazzola
-  Tipologico piazzola
-  Tipologico piazzola
-  Tipologico piazzola
-  Strade di nuova realizzazione
-  Strade esistenti da adeguare
-  Scavi e riporti
-  Cavidotto a 30 kV
-  Area di trasbordo

USO DEL SUOLO

-  211_Seminativo non irriguo
-  223_Uliveti
-  324_Arbusti boschivi di transizione
-  241_Colture annuali associate a colture permanenti
-  222_Alberi da frutto e piantagioni di bacche
-  242_Modelli complessi di coltivazione
-  243_Terreno occupato principalmente dall'agricoltura, con significative aree di vegetazione naturale
-  312_Boschi di conifere
-  313_Boschi misti di conifere e latifoglie
-  321_Aree a pascolo naturale e praterie
-  333_Aree con vegetazione rada

Fonte: Copernicus - Corine Land Cover 2018



Green & Green S.r.l.
Via Edmondo de Amicis n.64
87036 Rende (CS) - Italy
P.IVA 02900010782
Ph. (+39) 0984 846295
Fax (+39) 0984 1214470
info@greengreen.it
www.greengreen.it

Il tecnico

Ing. Leonardo Sblendido

00	22/12/2023	PRIMA EMISSIONE	B.Latassa	D. Scirvo	L. Sblendido
REV.	DATA	DESCRIZIONE	PREPARATO	CONTROLLATO	APPROVATO

"IMPIANTO EOLICO TERRANOVA DA SIBARI"
(COMUNI DI TERRANOVA DA SIBARI, SAN DEMETRIO CORONE, SPEZZANO ALBANESE, CORIGLIANO-ROSSANO, SANTA SOFIA D'EPSIRO E TARSIA (CS))



PROGETTO:	DEFINITIVO		
NOTE FILE:	C23FSTR002WD05300_Carta dell'uso del suolo_parte 5.pdf		
FORMATO:	SCALA:	SCALA PLOT:	FOGLIO:
A0	1:5000	1:1	5 di 6



CARTA DELL'USO DEL SUOLO _ parte 5			
CODICE ELABORATO			
IMPVTO	TRC	PROG	SECSIONE
C23FSTR002WD05300			