



INTERNAL CODE

C23FSTR002WR05900

PAGE

1 di/of 37

TITLE: Verifica preventive dell'interesse archeologico

AVAILABLE LANGUAGE: IT

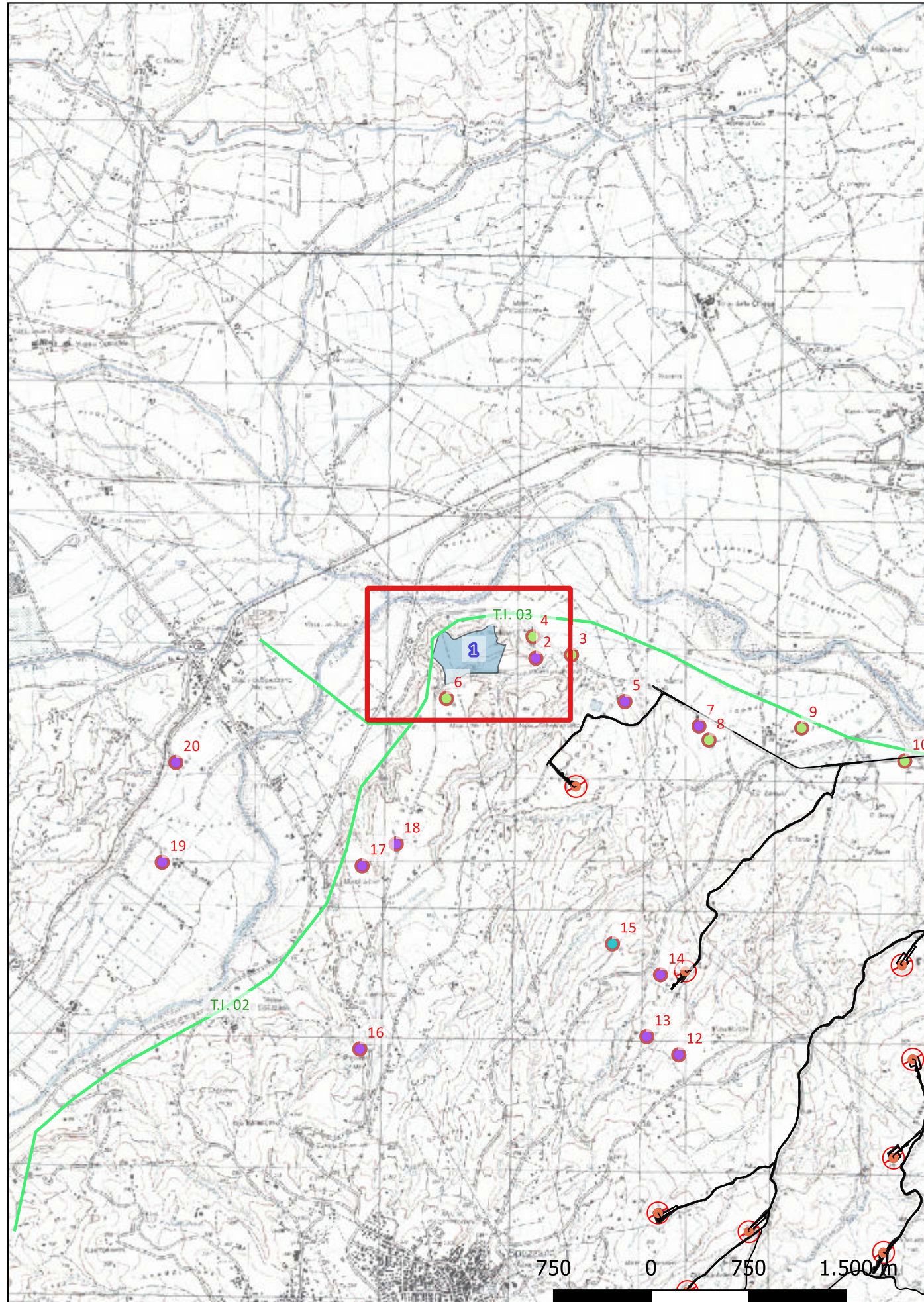
“IMPIANTO EOLICO TERRANOVA DA SIBARI”COMUNI DI TERRANOVA DA SIBARI, SAN DEMETRIO CORONE, SPEZZANO ALBANESE,
CORIGLIANO – ROSSANO, SANTA SOFIA D'EPIRO E TARSIA (CS)**PROGETTO DEFINITIVO****Verifica preventiva dell'interesse archeologico****CATALOGO MOSI**

L'archeologo incaricato

Dott. Archeol. Simone Giosuè Madeo

File: C23FSTR001WR05900_ Verifica preventive dell'interesse archeologico

REV.	DATE	DESCRIPTION	PREPARED	VERIFIED	APPROVED
00	07/12/2023	PRIMA EMISSIONE	S.G. Madeo	S.G. Madeo	L. Sblendido
VALIDATION					
NOME		NOME		NOME	
COLLABORATORS		VERIFIED BY		VALIDATED BY	
PROJECT / PLANT TARSIA/EO		INTERNAL CODE			
		C23FSTR002WR05900			
CLASSIFICATION: COMPANY		UTILIZATION SCOPE			



Localizzazione: Spezzano Albanese (CS), ,

Definizione e cronologia: sito pluristratificato, {}. {Età del Ferro, Età Arcaica, Età Romana},

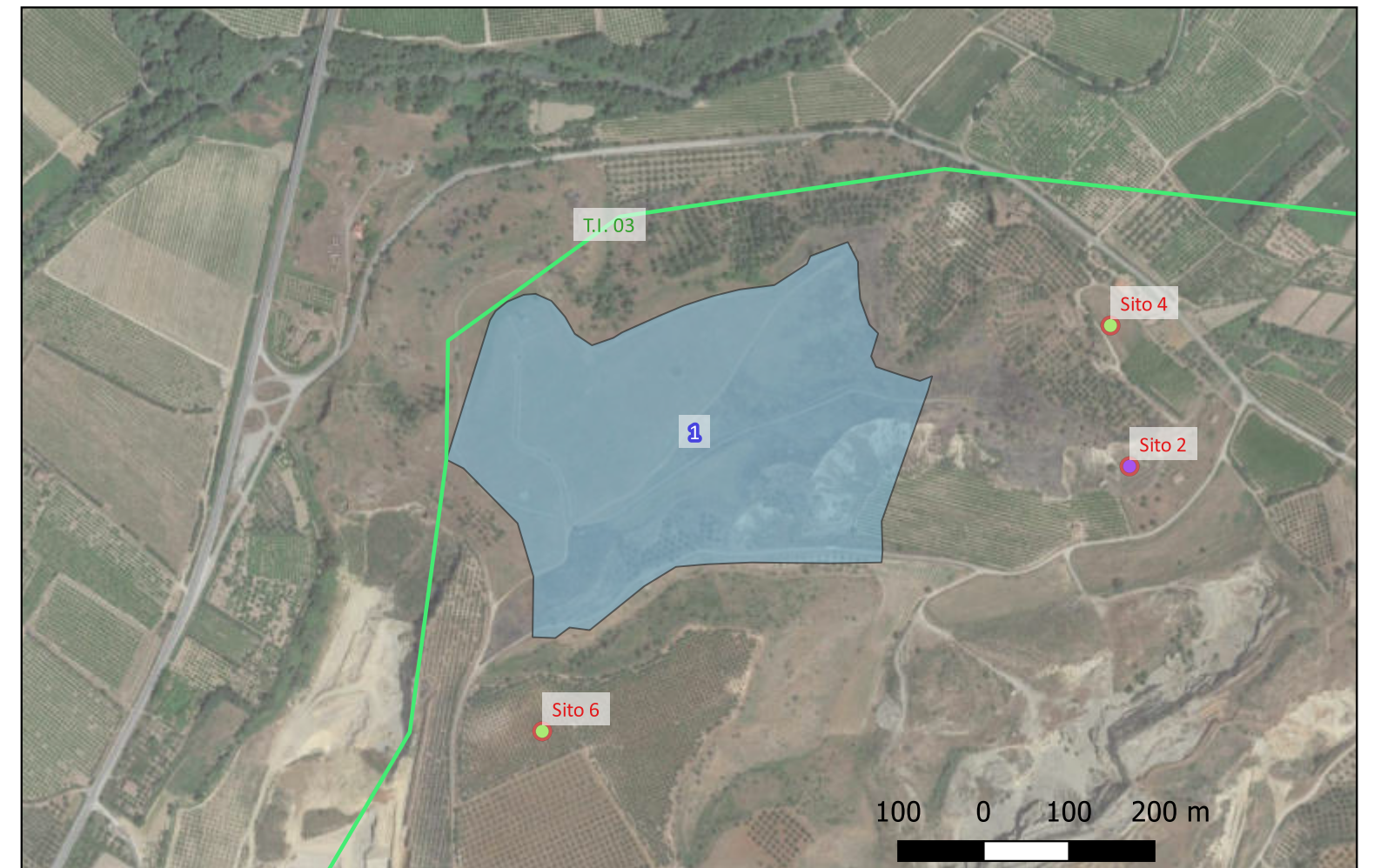
Modalità di individuazione: {dati bibliografici, dati di archivio, documentazione di indagini archeologiche}

Distanza dall'opera in progetto: 500-1000 metri Potenziale: potenziale alto Rischio relativo: rischio basso

Sulla collina di Torre Mordillo, ubicata in una posizione strategica per il controllo delle vie di comunicazione attraverso l'istmo di Sibari, sono emersi i resti di un insediamento pluristratificato, inquadrabile dall'età del Ferro all'età Ellenistica.

Mollo, Smurra 2012, pp. 66-80 ; Ferranti, Quondam 2006, pp. 590-601; Trucco, Vagnetti 2001; Gasparri 1997, n° 37; Peroni 1987, pp. 118-123; Colburn 1977, pp. 423-526; Pigorini 1888, pp. 239-244

SABAP-CAL



Sito 2 - Torre Mordillo (C23FSTR002WR05900_2)

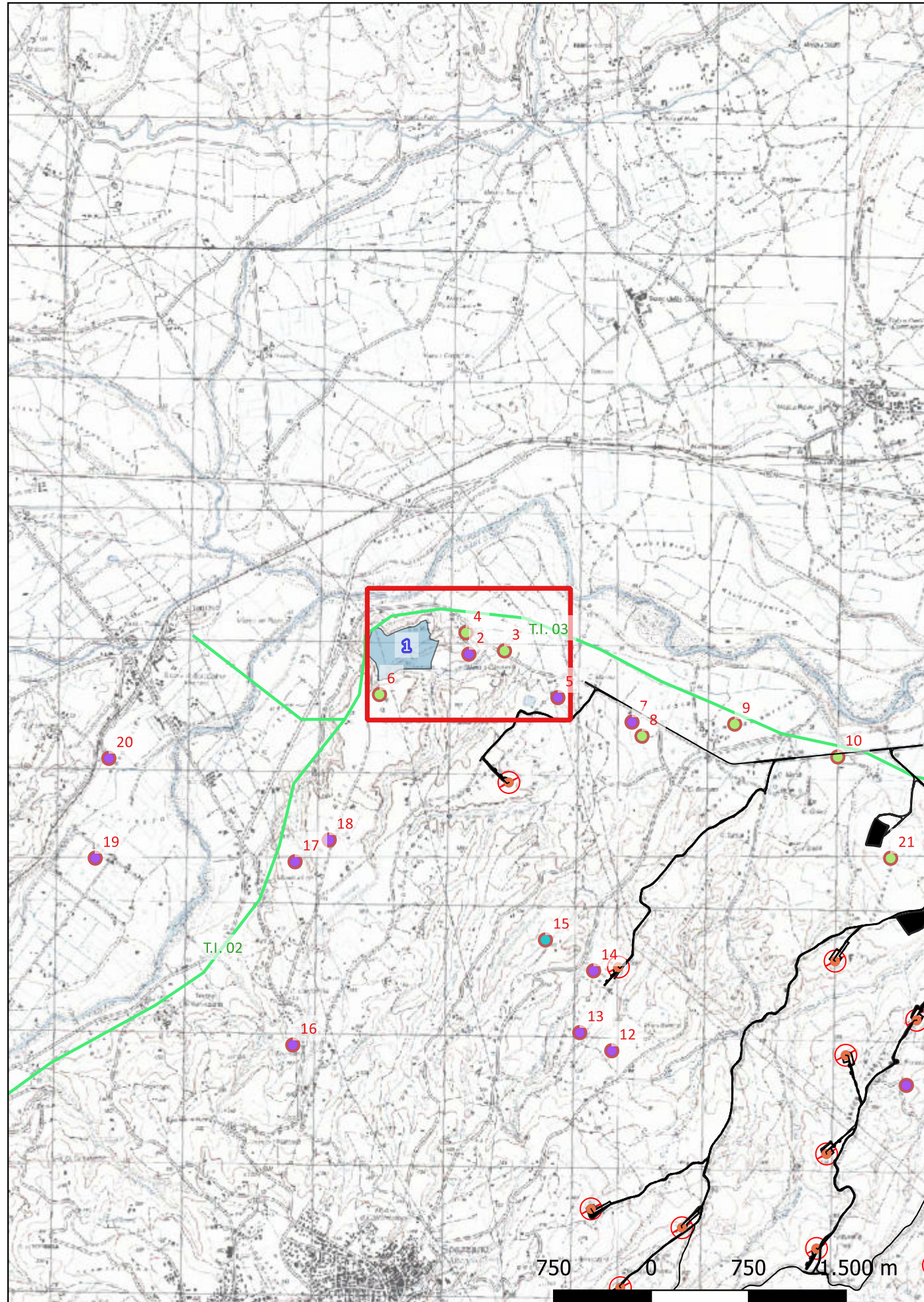
Localizzazione: Spezzano Albanese (CS), ,

Definizione e cronologia: insediamento, {tracce di insediamento, villa}. {Età Romana},

Modalità di individuazione: {dati bibliografici, dati di archivio, documentazione di indagini archeologiche}

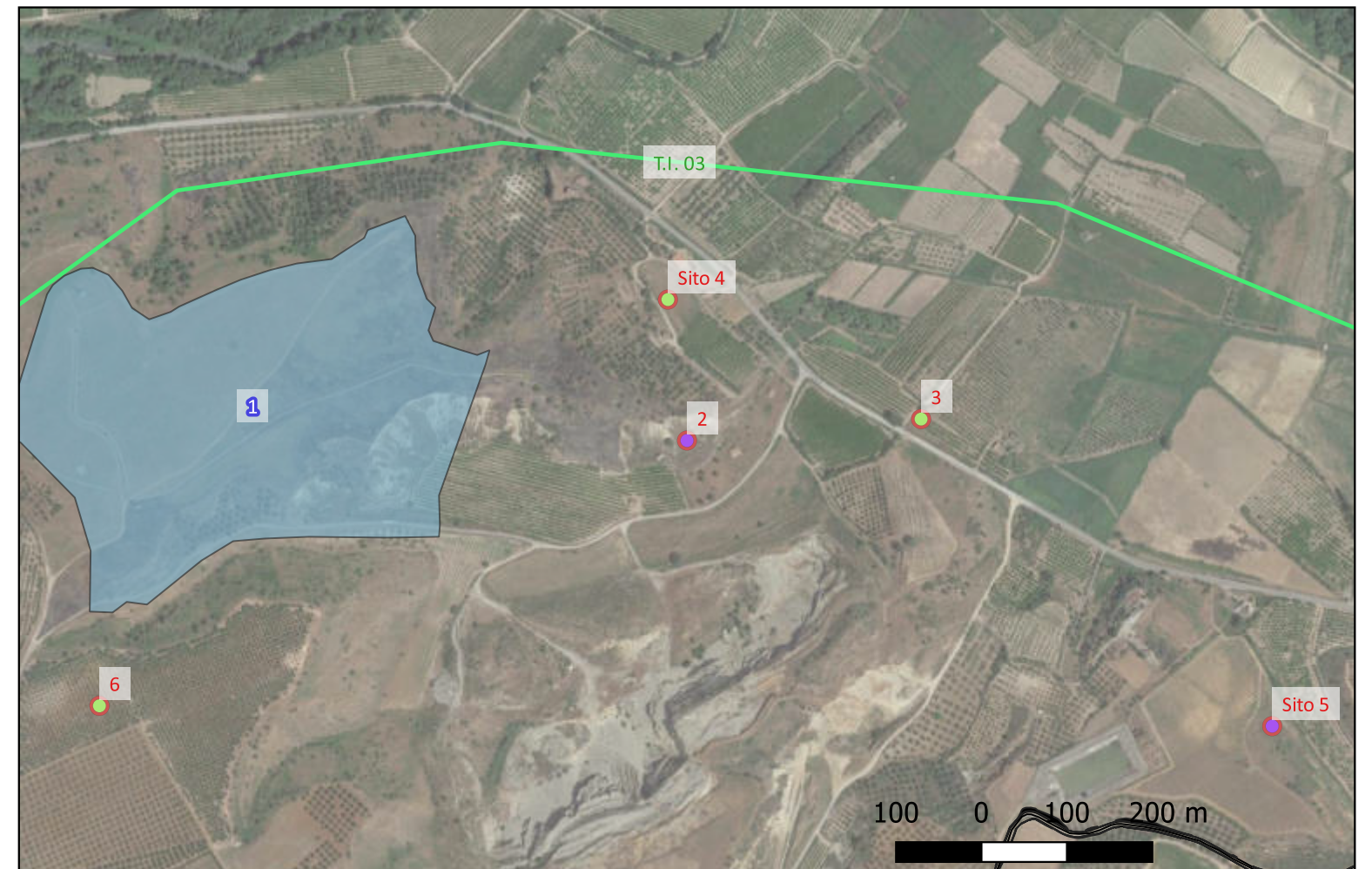
Distanza dall'opera in progetto: 500-1000 metri Potenziale: potenziale alto Rischio relativo: rischio medio

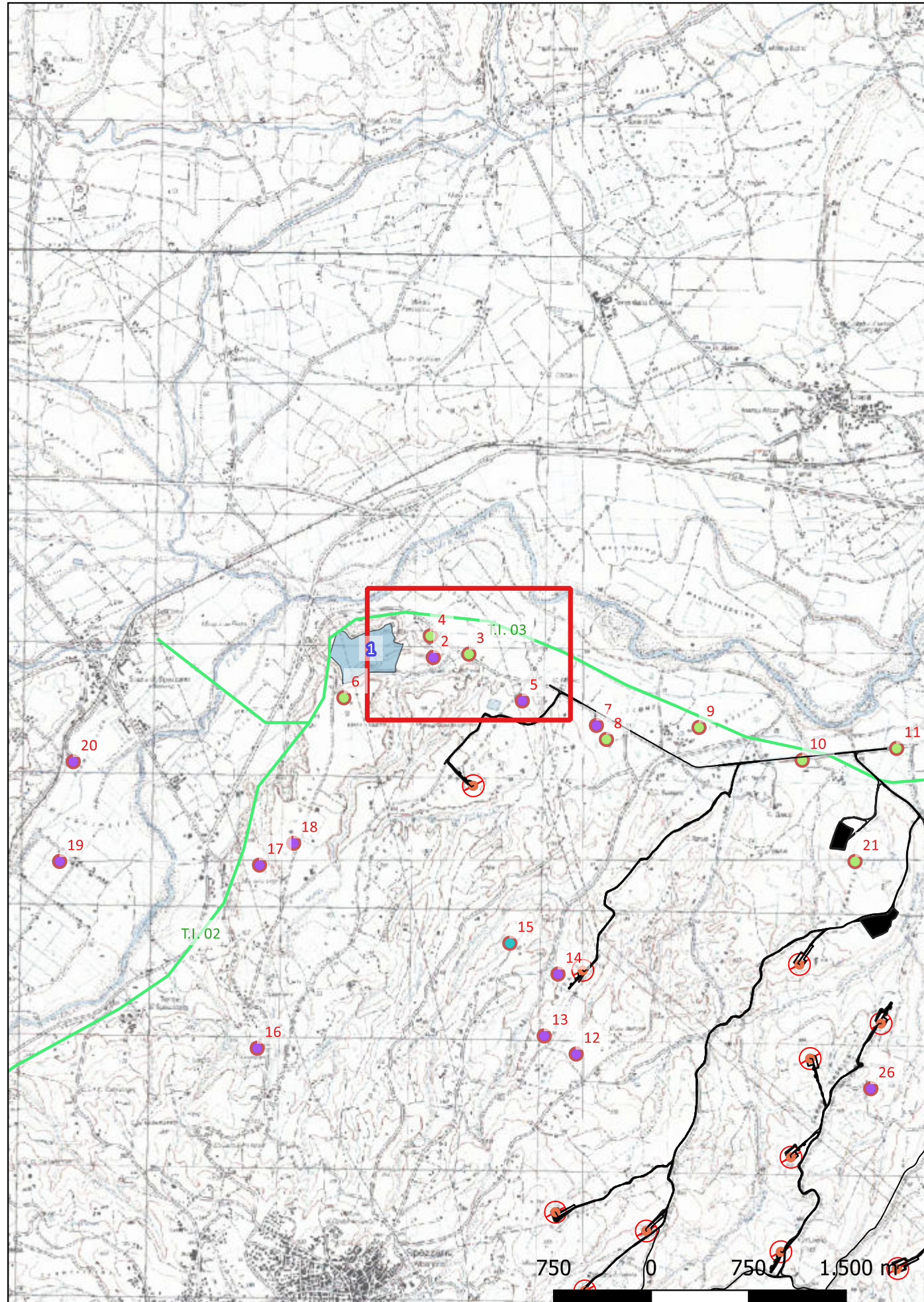
Presso la loc. Torre del Mordillo, forse alle pendici, nel 1956 si rinvennero resti attribuibili ad un insediamento rustico (villa/fattoria ?).
Posizionamento approssimativo.



BTCGI XIX 2005

SABAP-CAL





Localizzazione: Spezzano Albanese (CS), ,

Definizione e cronologia: area di materiale mobile, {area di frammenti fittili, area di frammenti fittili e materiali da costruzione}. {Età Arcaica, Età Romana},

Modalità di individuazione: {dati bibliografici, dati di archivio, documentazione di indagini archeologiche}

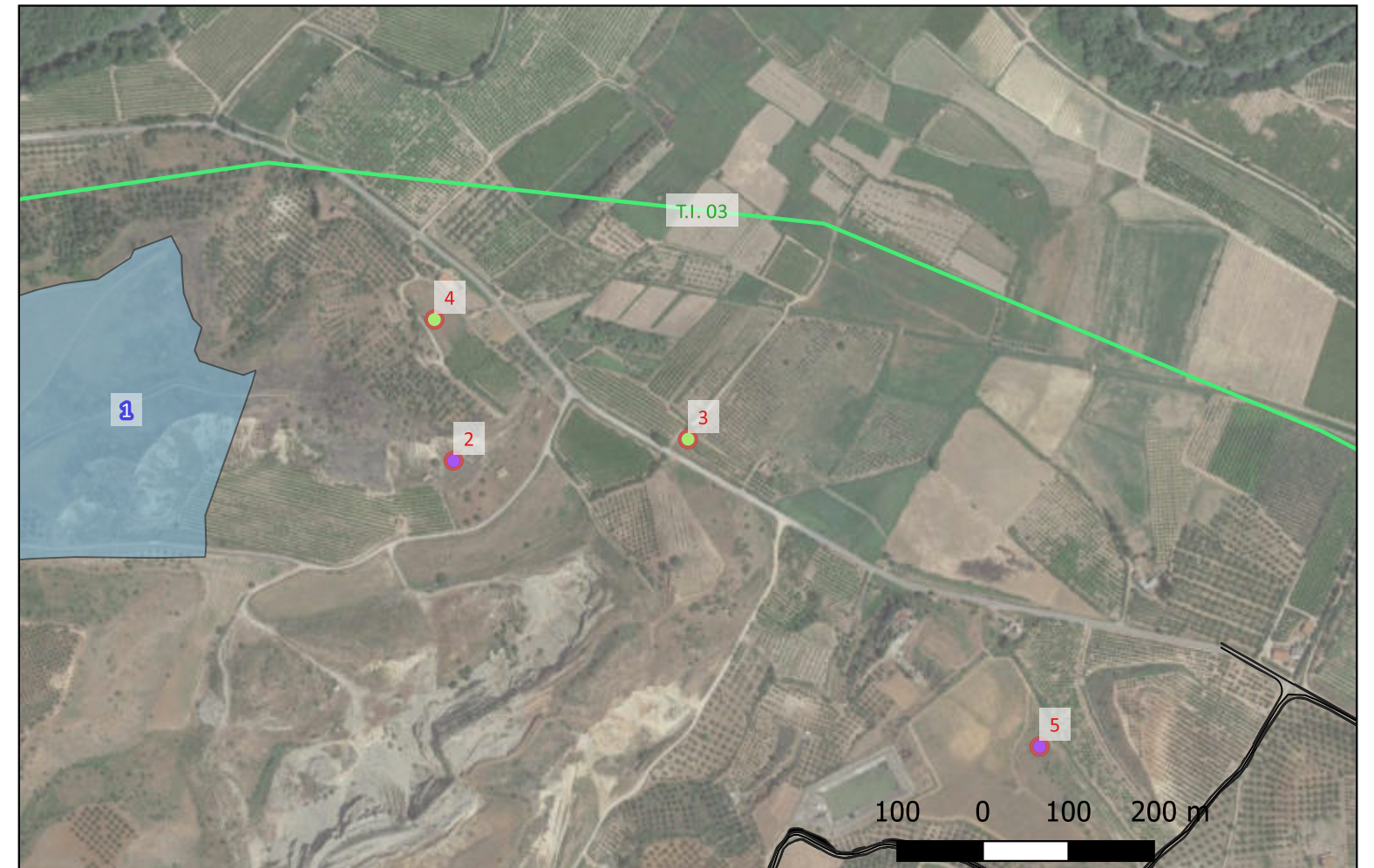
Distanza dall'opera in progetto: 200-500 metri Potenziale: potenziale alto

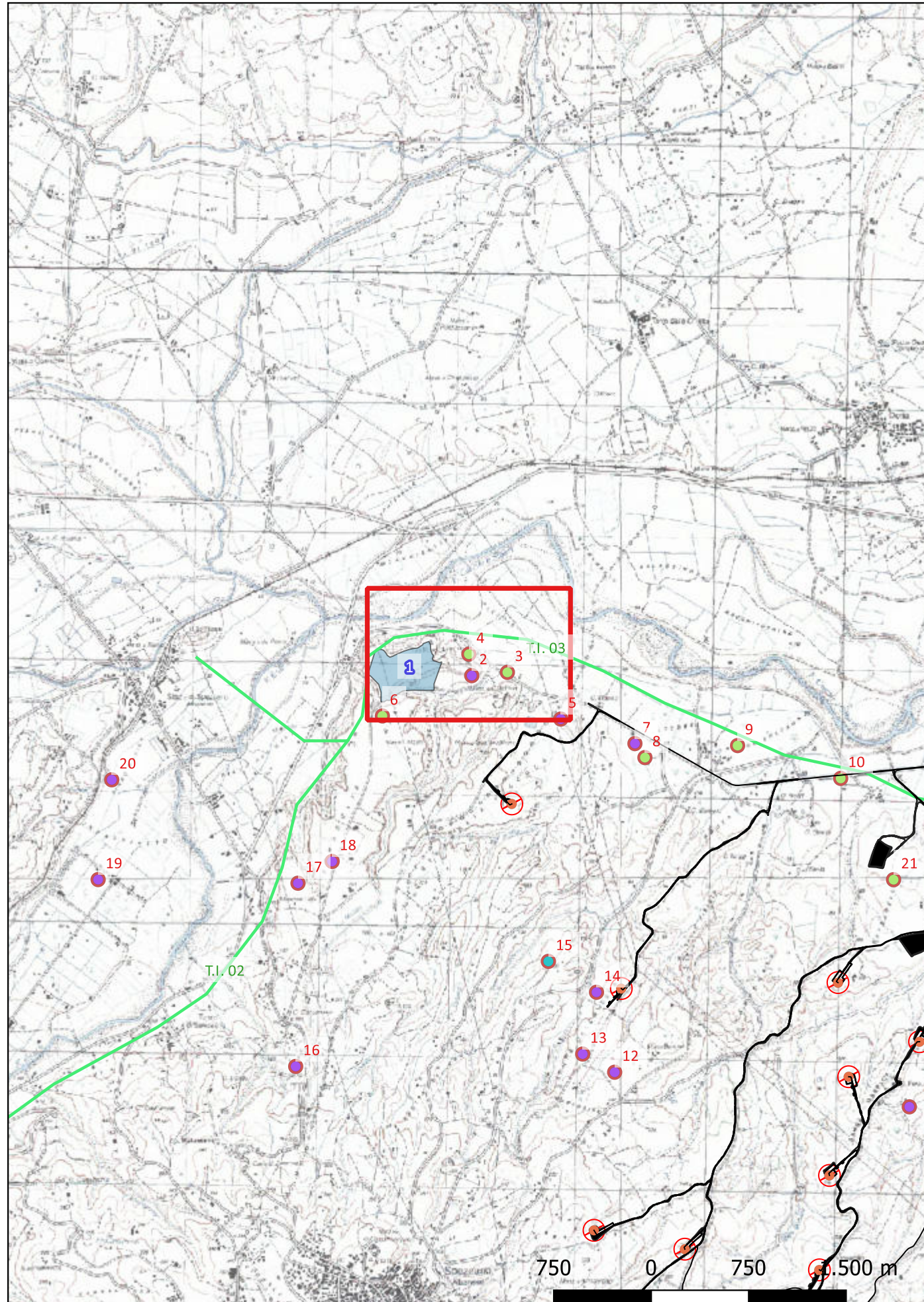
Rischio relativo: rischio medio

Area ricca di frammenti ceramici e tegole.

BTCGI XIX 2005, pp. 523-525.

SABAP-CAL





Localizzazione: Spezzano Albanese (CS), ,

Definizione e cronologia: area di materiale mobile, {area di frammenti fittili, area di frammenti fittili e materiali da costruzione}. {Età Arcaica},

Modalità di individuazione: {dati bibliografici, dati di archivio, documentazione di indagini archeologiche}

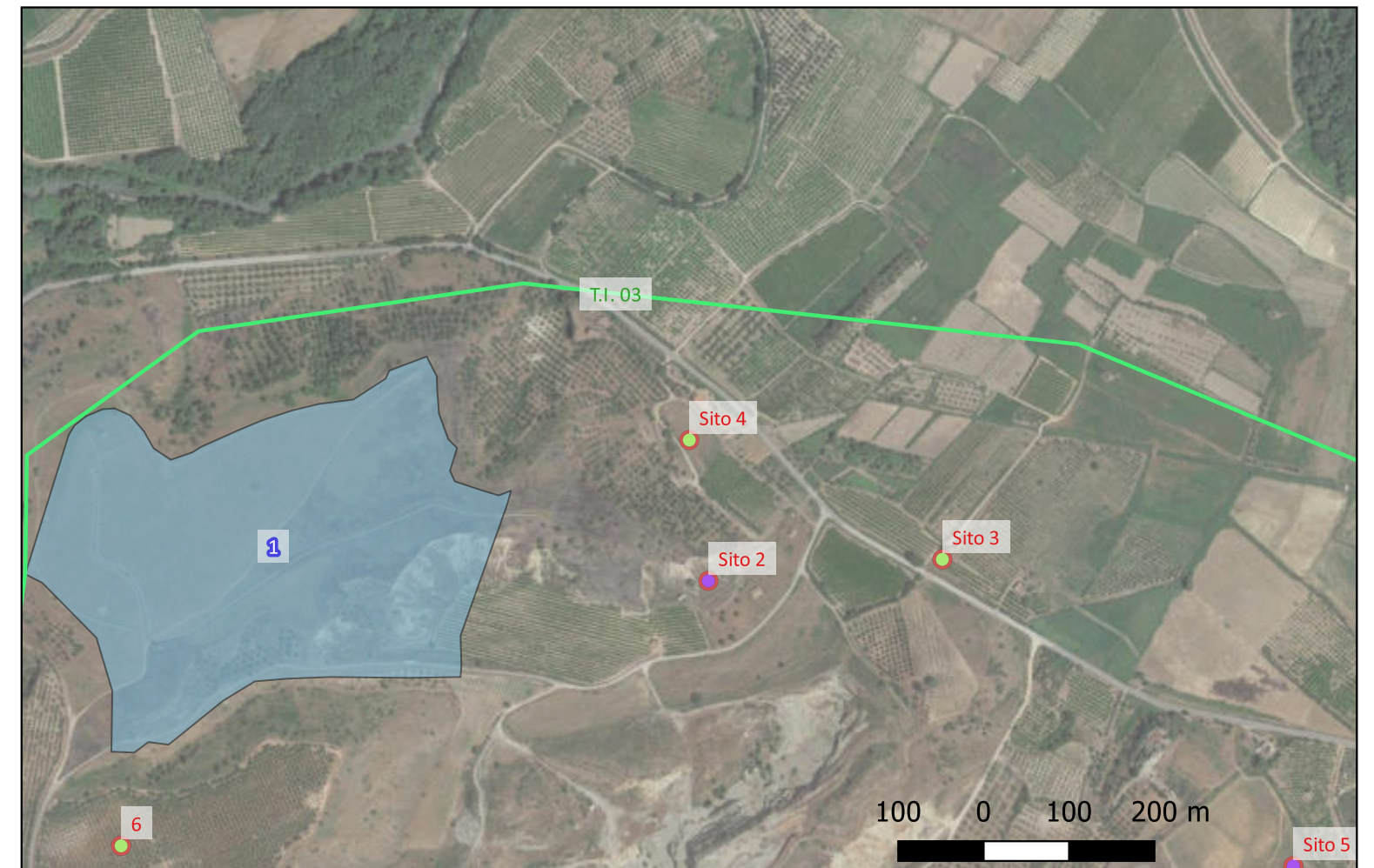
Distanza dall'opera in progetto: 500-1000 metri Potenziale: potenziale alto

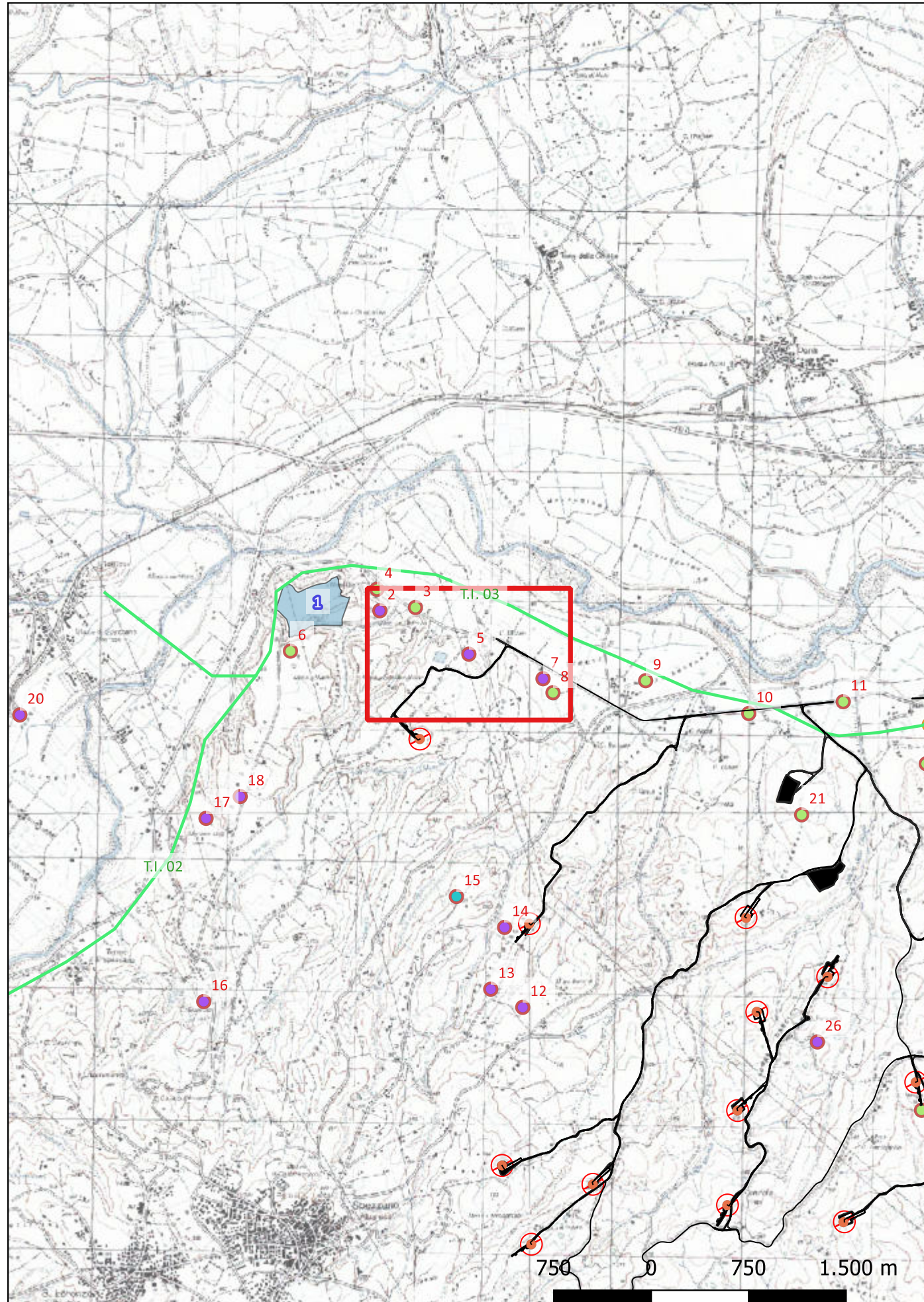
Rischio relativo: rischio basso

Rinvenimento di materiale fittile nell'ambito dei carotaggi della Lerici.

Quilici, Quilici Gigli 1969, p. 127, n. 450

SABAP-CAL





Localizzazione: Spezzano Albanese (CS), ,

Definizione e cronologia: area a uso funerario, {tomba}. {Età Arcaica},

Modalità di individuazione: {dati bibliografici, dati di archivio, documentazione di indagini archeologiche}

Distanza dall'opera in progetto: 200-500 metri Potenziale: potenziale alto

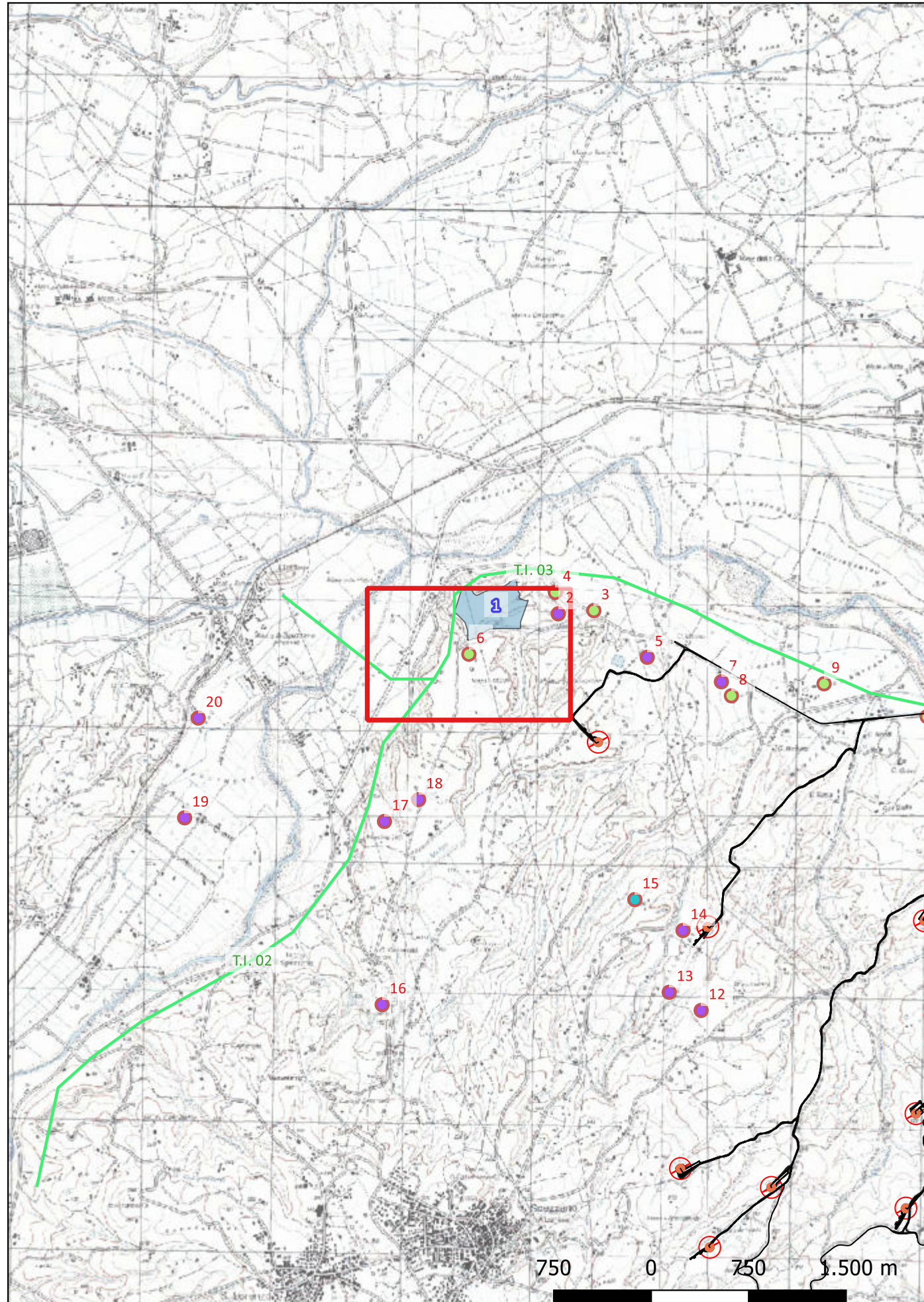
Rischio relativo: rischio medio

Sepoltura a cassa litica.

Quilici, Quilici Gigli 1969, p. 127, n. 454

SABAP-CAL





Localizzazione: Spezzano Albanese (CS), ,

Definizione e cronologia: area di materiale mobile, {area di frammenti fittili, area di materiale eterogeneo}. {Età Arcaica, Età Romana},

Modalità di individuazione: {dati bibliografici, dati di archivio, documentazione di indagini archeologiche}

Distanza dall'opera in progetto: 500-1000 metri Potenziale: potenziale alto

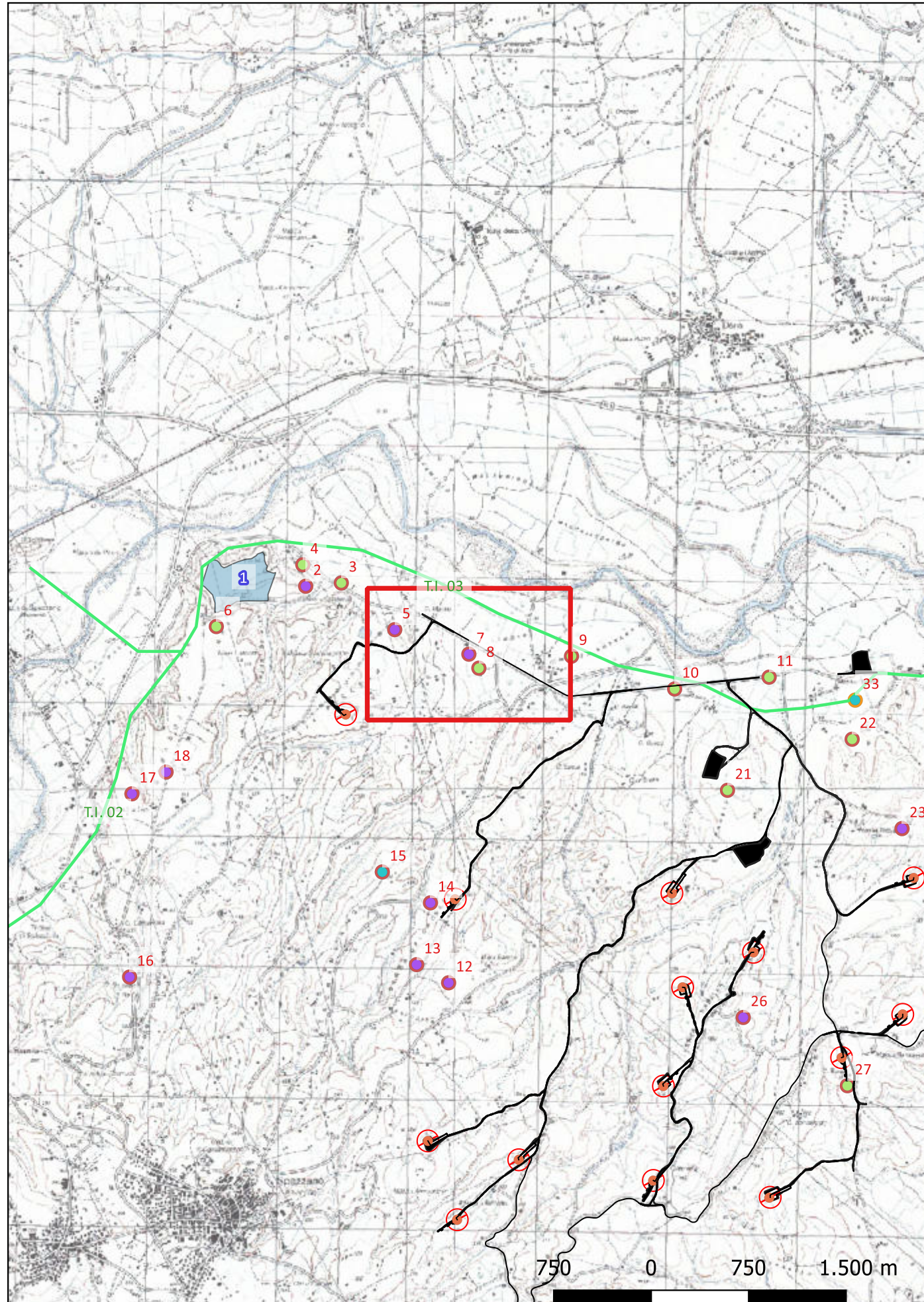
Rischio relativo: rischio basso

Rinvenimento di un'area di frammenti fittili e di armi in bronzo.

Quilici, Quilici Gigli 1969, p. 127, n. 444

SABAP-CAL





Localizzazione: Spezzano Albanese (CS), ,

Definizione e cronologia: area a uso funerario, {tomba}. {Età Arcaica, Età Romana},

Modalità di individuazione: {dati bibliografici, dati di archivio, documentazione di indagini archeologiche}

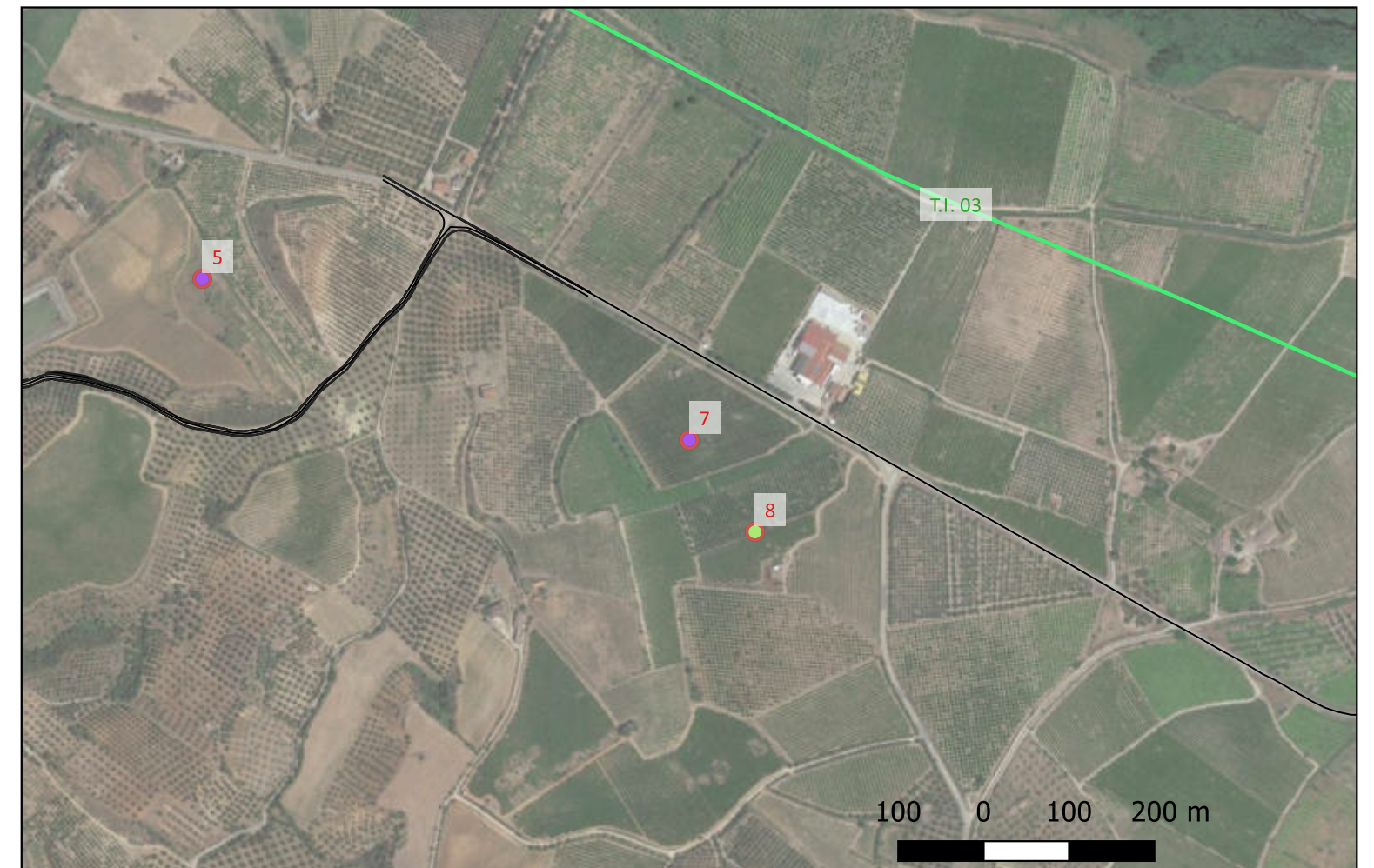
Distanza dall'opera in progetto: 50-100 metri Potenziale: potenziale alto

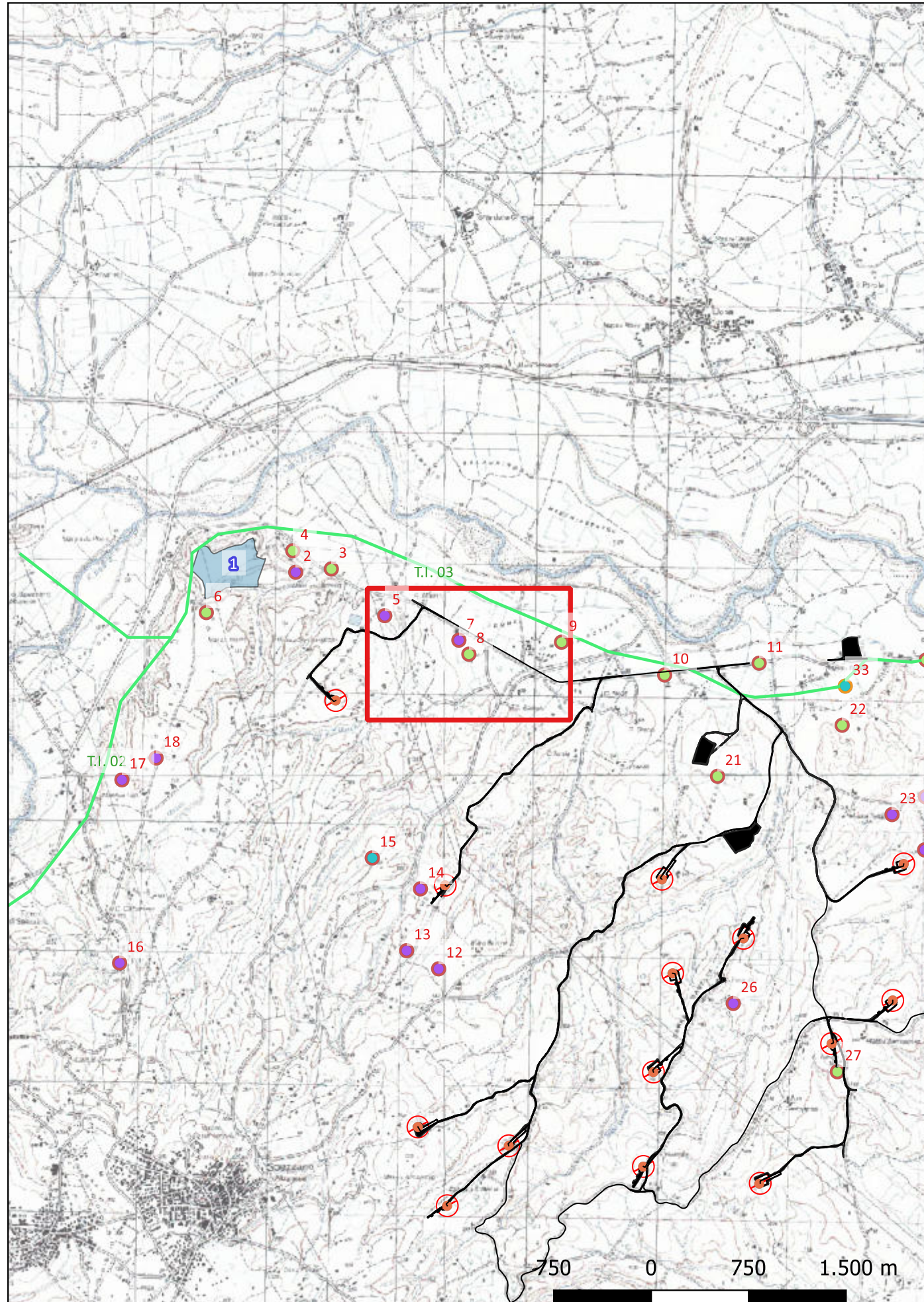
Rischio relativo: rischio alto

Rinvenimento di un'urna cineraria biansata, di una fibula e di un dolio contenente una dozzina di vasetti.

Quilici, Quilici Gigli 1969, p. 127, n. 456

SABAP-CAL





Localizzazione: Spezzano Albanese (CS), ,

Definizione e cronologia: area di materiale mobile, {area di frammenti fittili, area di materiale eterogeneo}. {Età Arcaica, Età Romana},

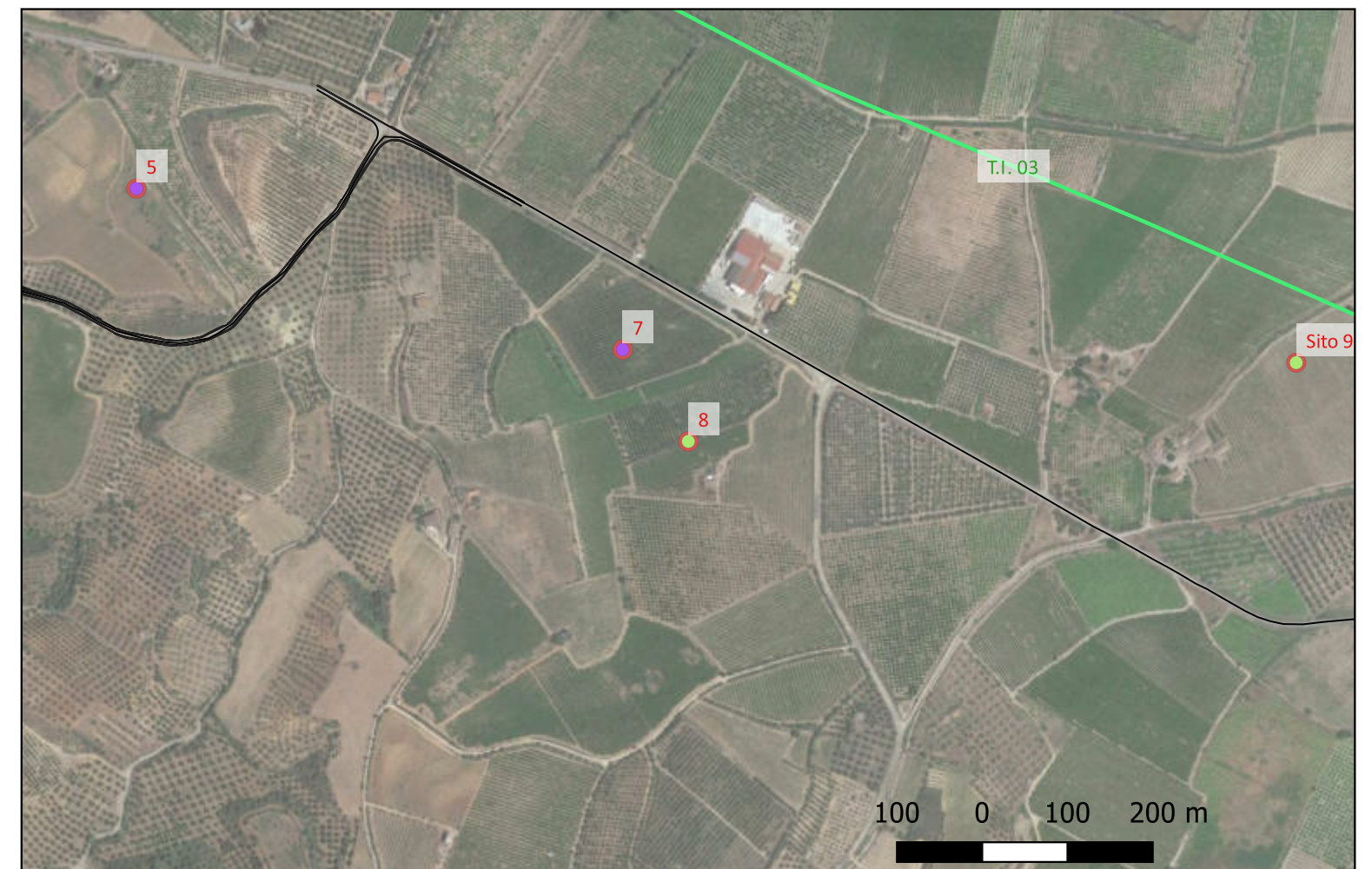
Modalità di individuazione: {dati bibliografici, dati di archivio, documentazione di indagini archeologiche}

Distanza dall'opera in progetto: 100-200 metri Potenziale: potenziale alto Rischio relativo: rischio medio

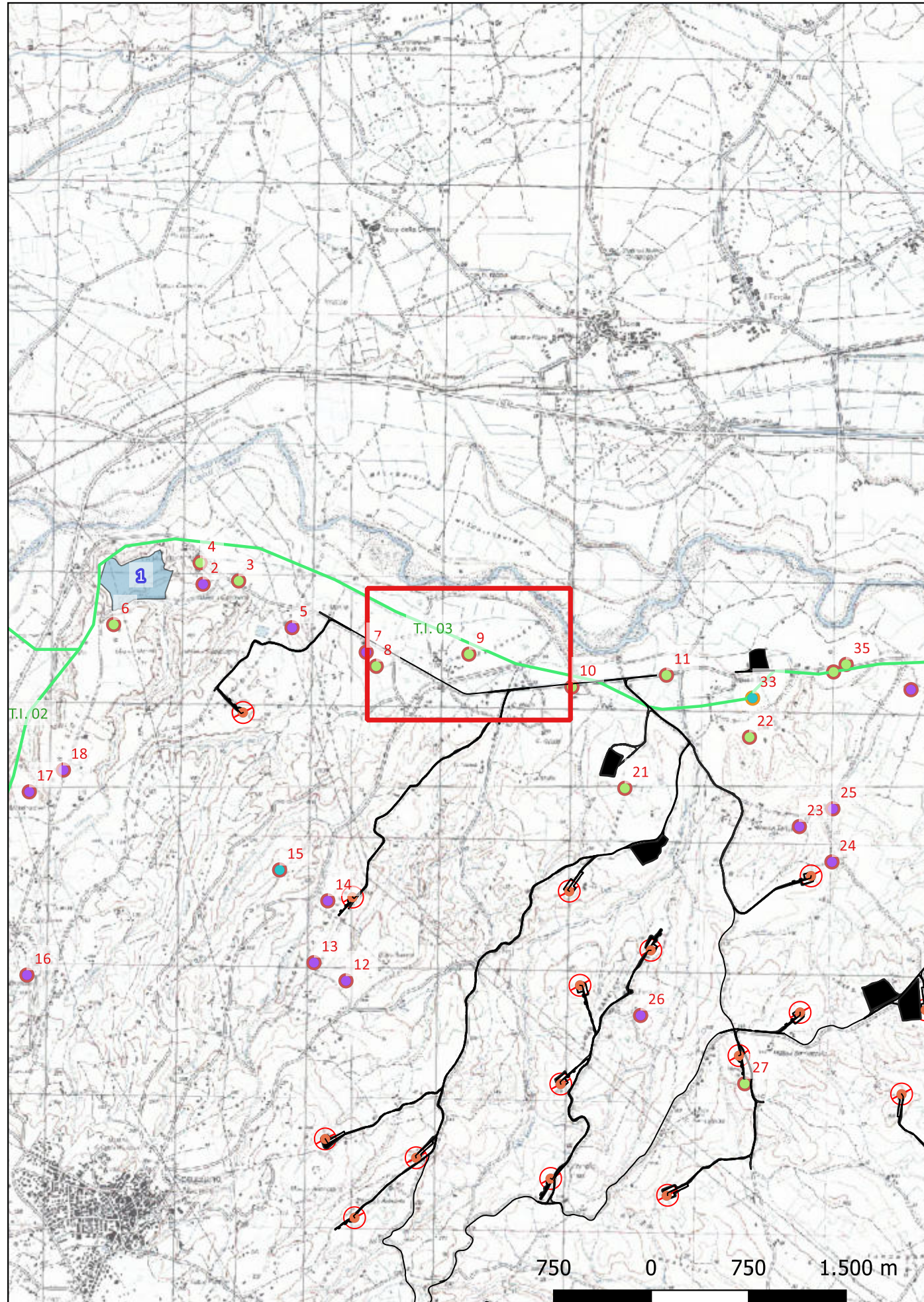
Rinvenimento di tubature fittili, blocchi più o meno squadrati, di frammenti di dolii, di ceramica aretina e a vernice nera.

Quilici, Quilici Gigli 1969, pp. 127-128, n. 457

SABAP-CAL



Sito 9 - Mauta Sottana (C23FSTR002WR05900_9)



Localizzazione: Spezzano Albanese (CS), ,

Definizione e cronologia: area di materiale mobile, {area di frammenti fittili}. {Età Arcaica},

Modalità di individuazione: {dati bibliografici, dati di archivio, documentazione di indagini archeologiche}

Distanza dall'opera in progetto: 200-500 metri Potenziale: potenziale alto

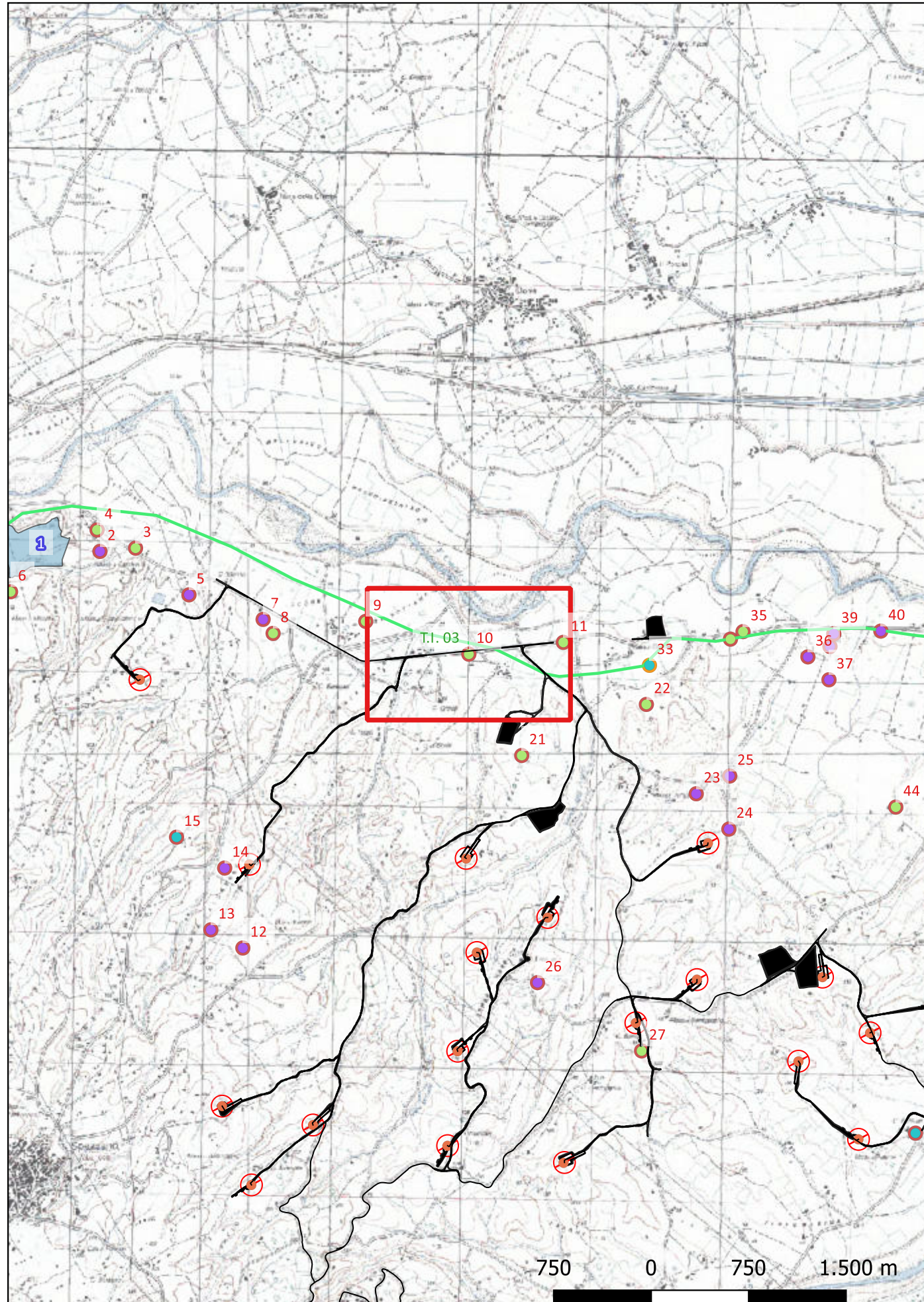
Rischio relativo: rischio basso

Area ricca di frammenti ceramici.

Quilici, Quilici Gigli 1969, p. 128, n. 460; Osanna 1992, p. 156, scheda n. 8.

SABAP-CAL





Localizzazione: Spezzano Albanese (CS), ,

Definizione e cronologia: area di materiale mobile, {area di frammenti fittili}. {Età Arcaica, Età Romana},

Modalità di individuazione: {dati bibliografici, dati di archivio, documentazione di indagini archeologiche}

Distanza dall'opera in progetto: 20-50 metri

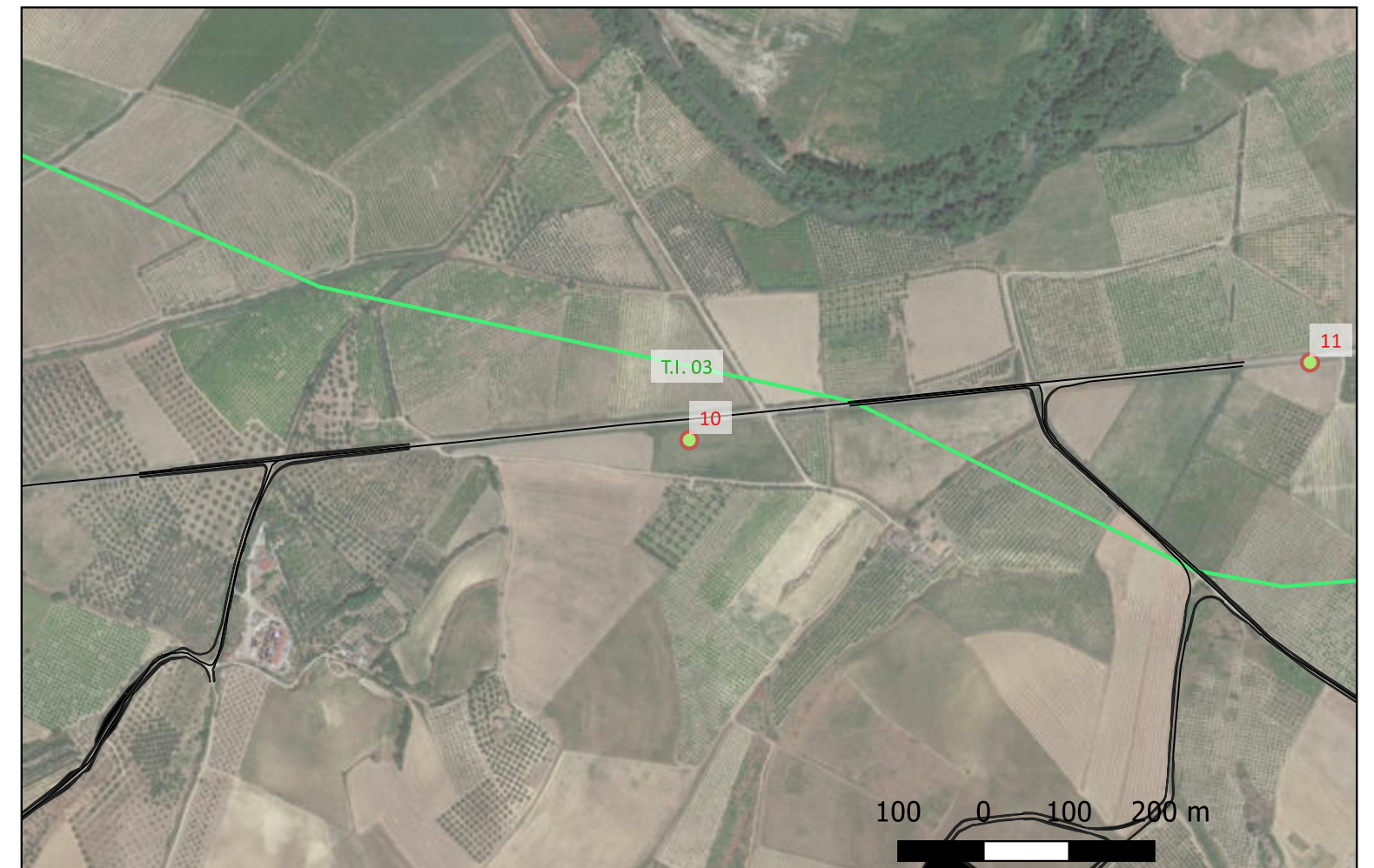
Potenziale: potenziale alto

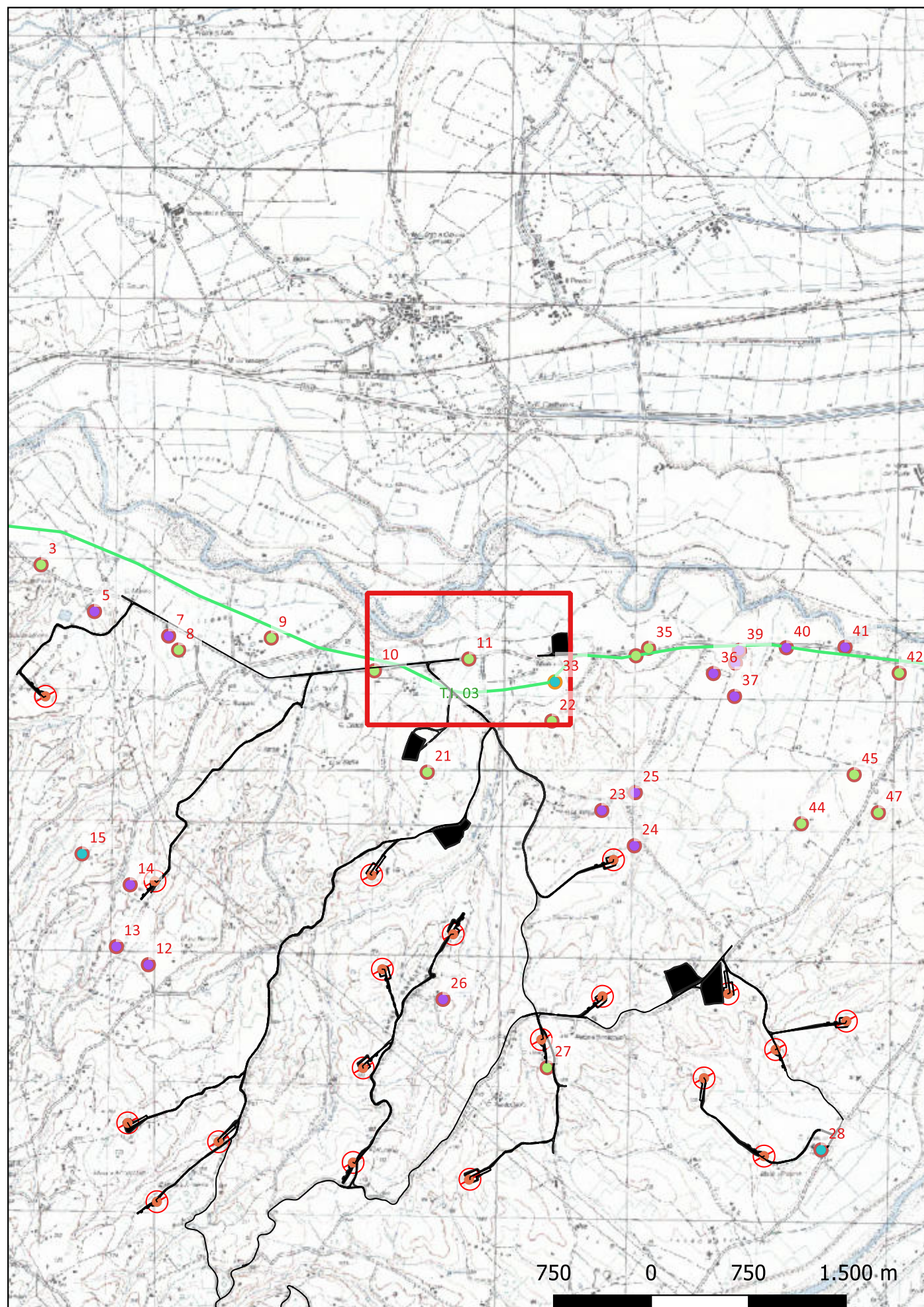
Rischio relativo: rischio alto

Rinvenimento di un'area di frammenti fittili tra cui è presente anche ceramica a vernice nera.

Quilici, Quilici Gigli 1969, p. 128, n. 459

SABAP-CAL





Localizzazione: Spezzano Albanese (CS), ,

Definizione e cronologia: area di materiale mobile, {area di frammenti fittili}. {Età Arcaica, Età Romana},

Modalità di individuazione: {dati bibliografici, dati di archivio, documentazione di indagini archeologiche}

Distanza dall'opera in progetto: 50-100 metri Potenziale: potenziale alto

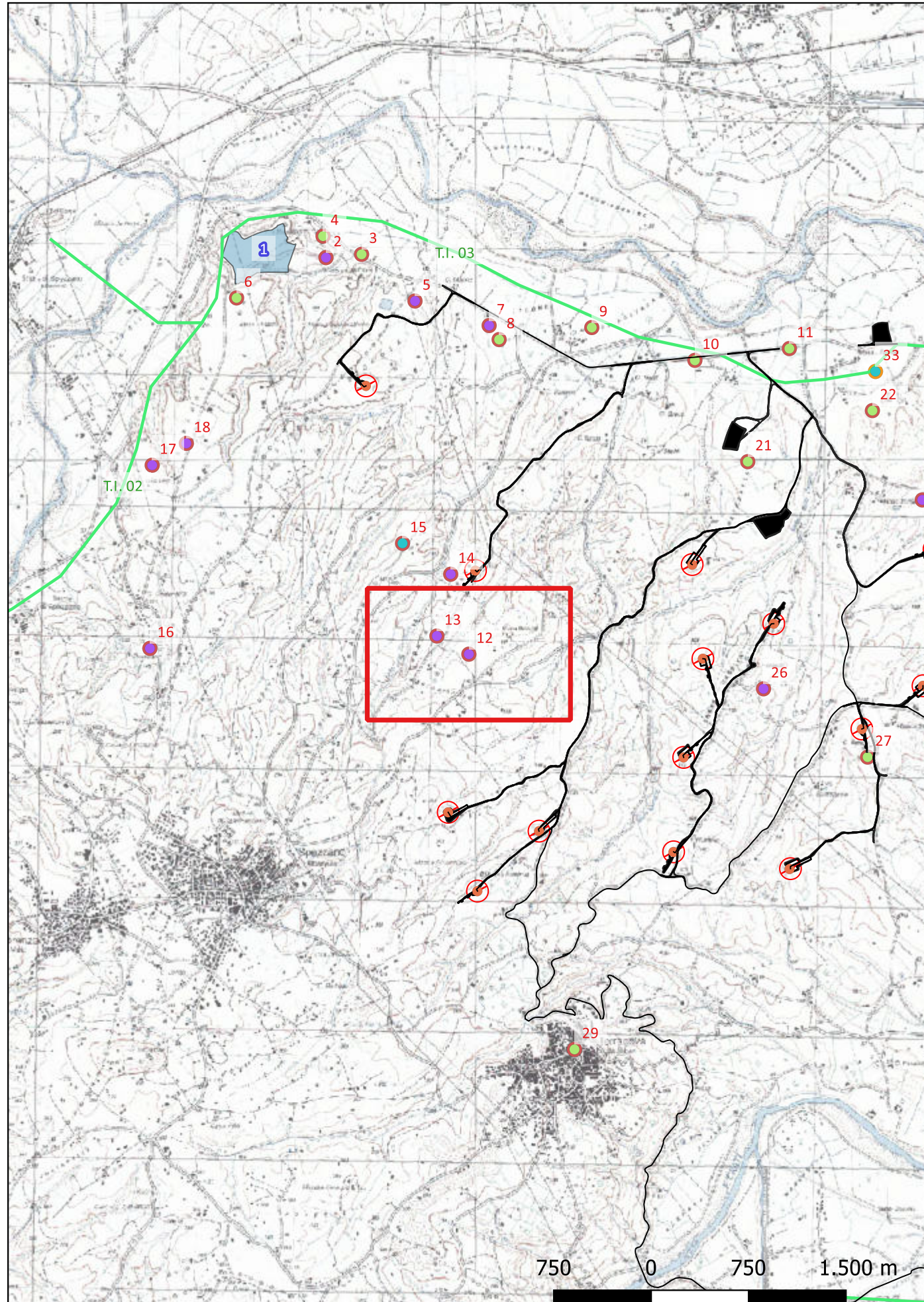
Rischio relativo: rischio alto

Rinvenimento di materiale fittile nell'ambito dei carotaggi della Lerici.

Quilici, Quilici Gigli 1969, p. 128, n. 466

SABAP-CAL





Localizzazione: Spezzano Albanese (CS), ,

Definizione e cronologia: infrastruttura idrica, {tubatura}. {Età Romana},

Modalità di individuazione: {dati bibliografici, dati di archivio, documentazione di indagini archeologiche}

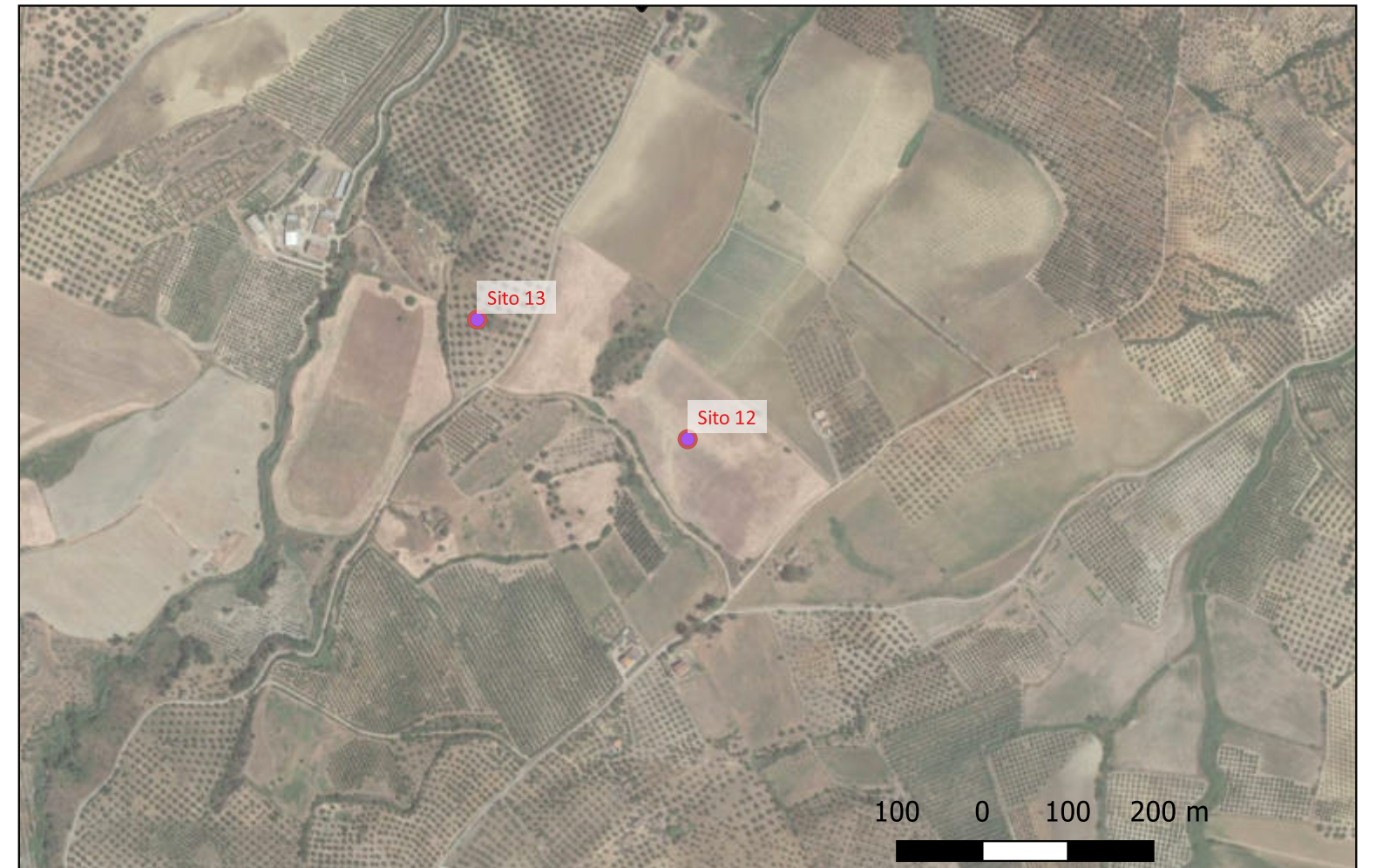
Distanza dall'opera in progetto: 500-1000 metri Potenziale: potenziale alto

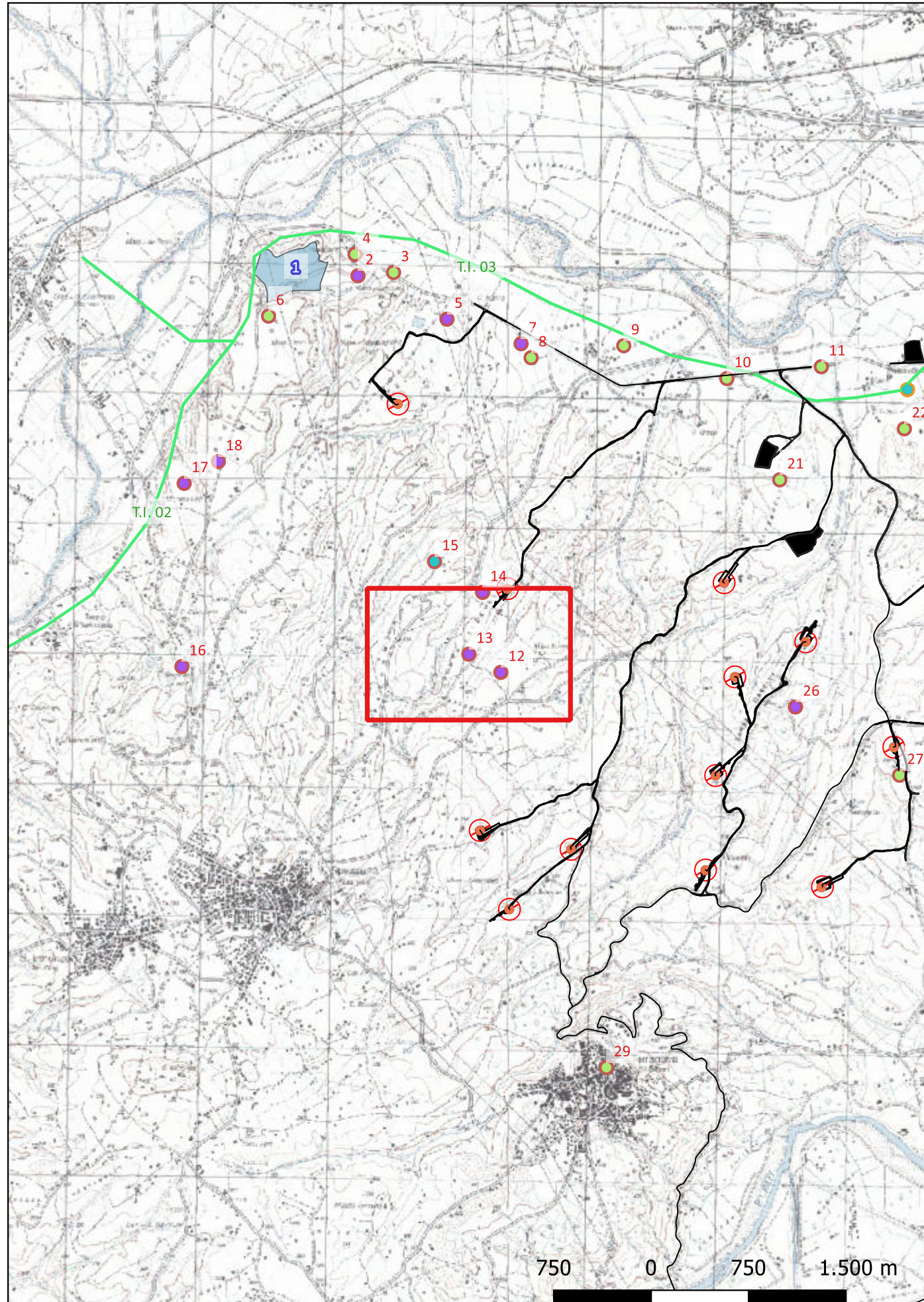
Rischio relativo: rischio basso

Tubature fittili.

Quilici, Quilici Gigli 1969, p. 131, n. 537

SABAP-CAL





Localizzazione: Spezzano Albanese (CS), ,

Definizione e cronologia: sito non identificato, {strutture murarie}. {non determinabile},

Modalità di individuazione: {dati bibliografici, dati di archivio, documentazione di indagini archeologiche}

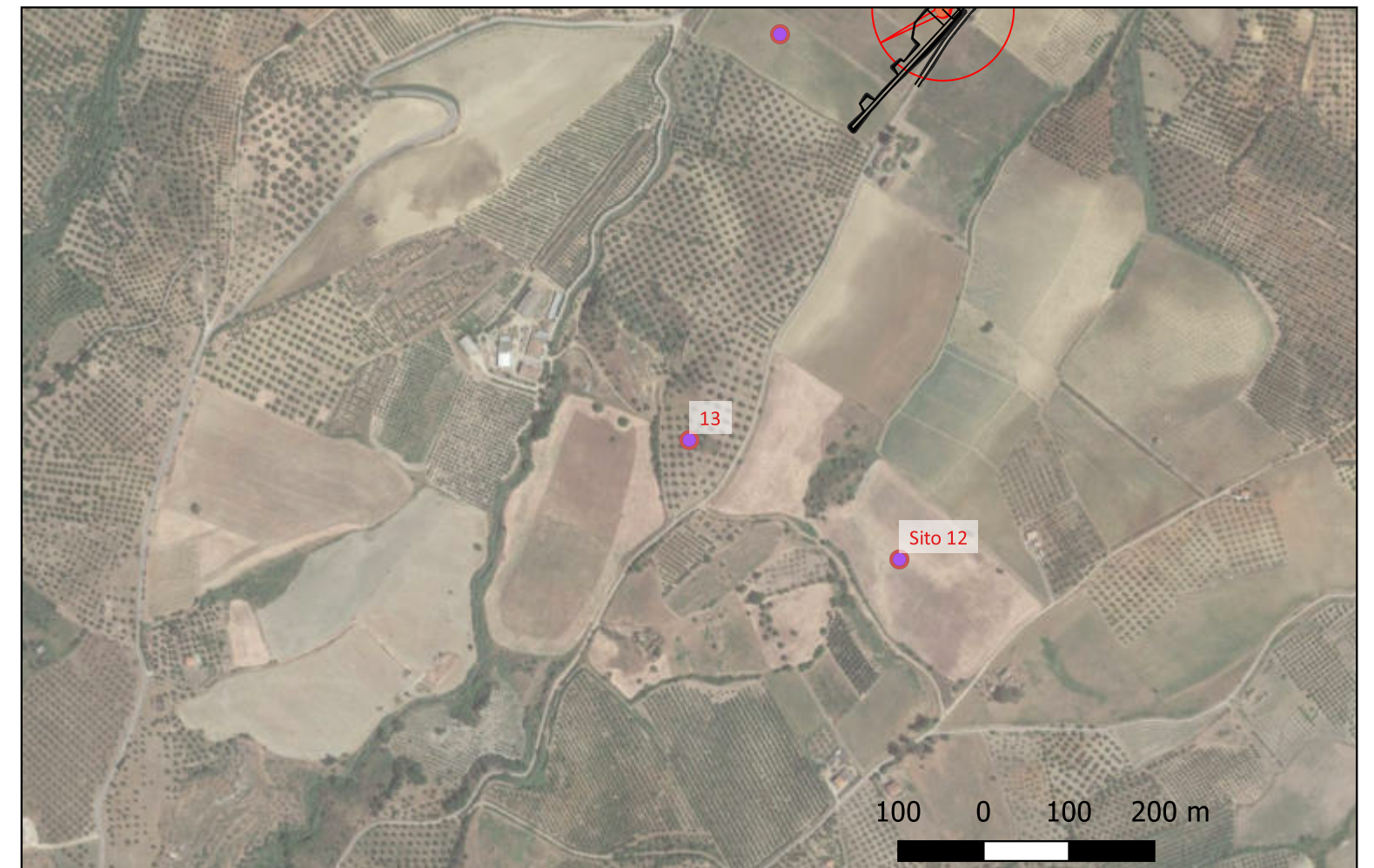
Distanza dall'opera in progetto: 500-1000 metri Potenziale: potenziale alto

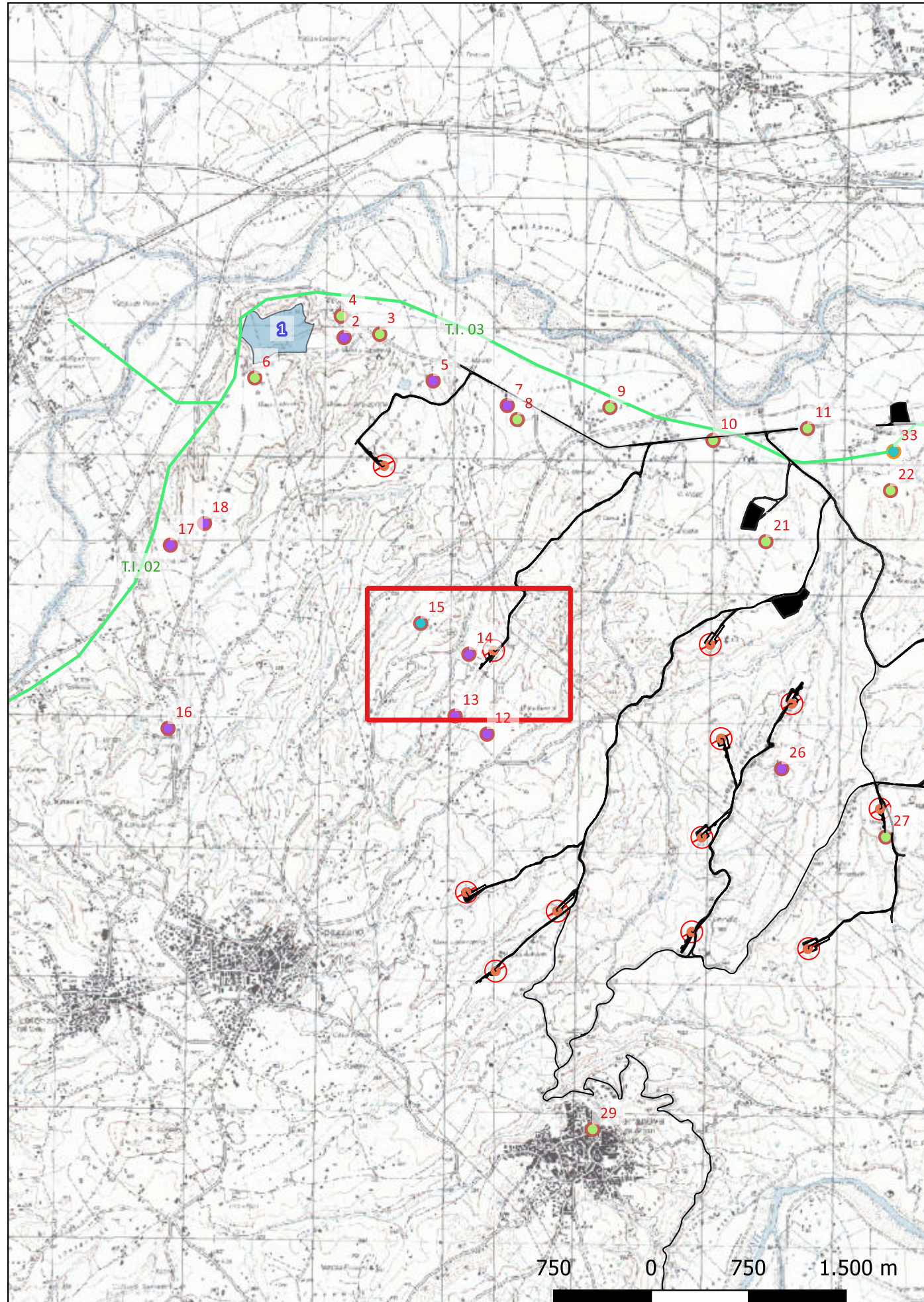
Rischio relativo: rischio basso

Struttura in calcestruzzo e scaglie di calcare.

Quilici, Quilici Gigli 1969, p. 131, n. 535

SABAP-CAL





Localizzazione: Spezzano Albanese (CS), ,

Definizione e cronologia: area a uso funerario, {necropoli, tombe}. {Età Arcaica},

Modalità di individuazione: {dati bibliografici, dati di archivio, documentazione di indagini archeologiche}

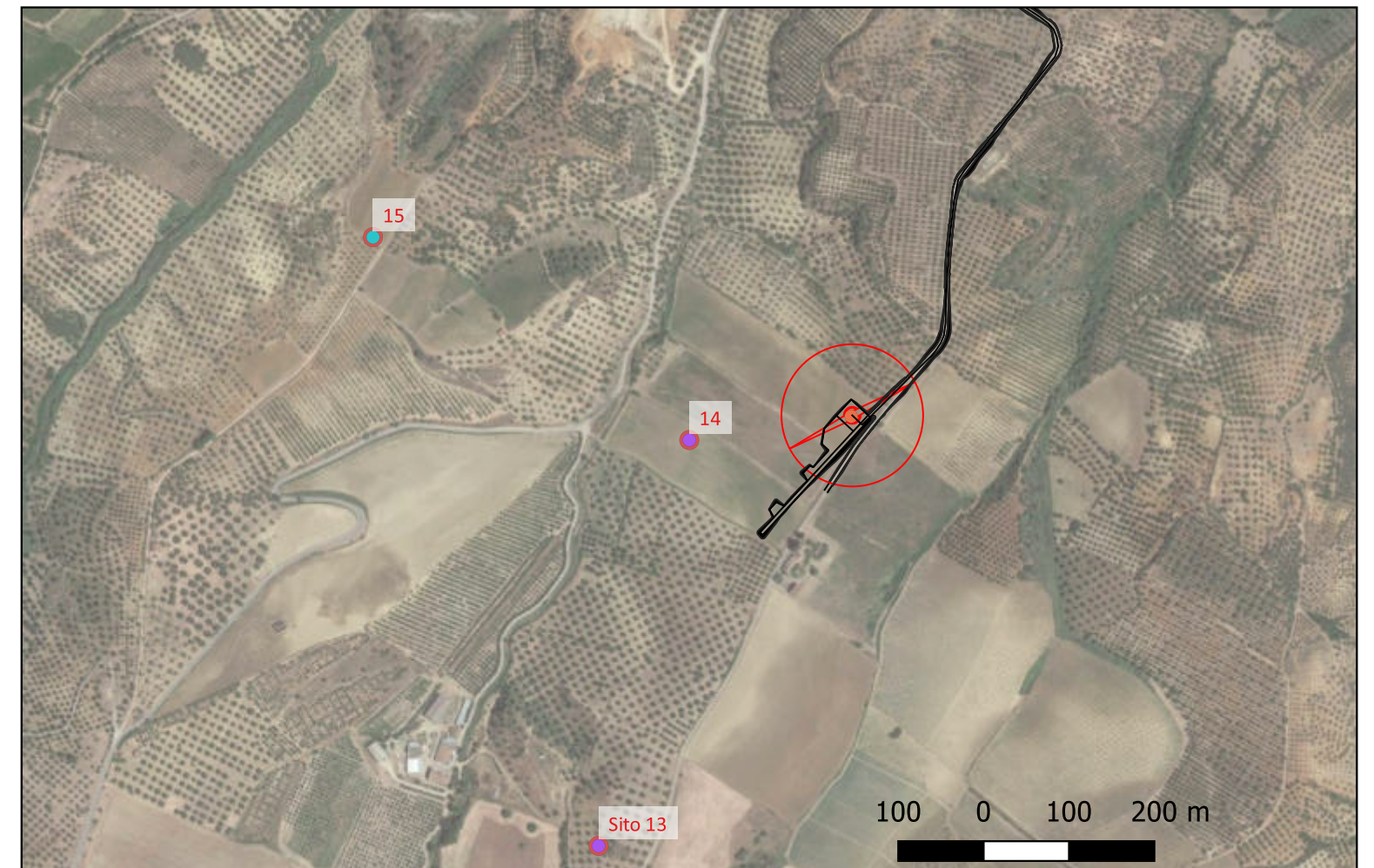
Distanza dall'opera in progetto: 100-200 metri Potenziale: potenziale alto

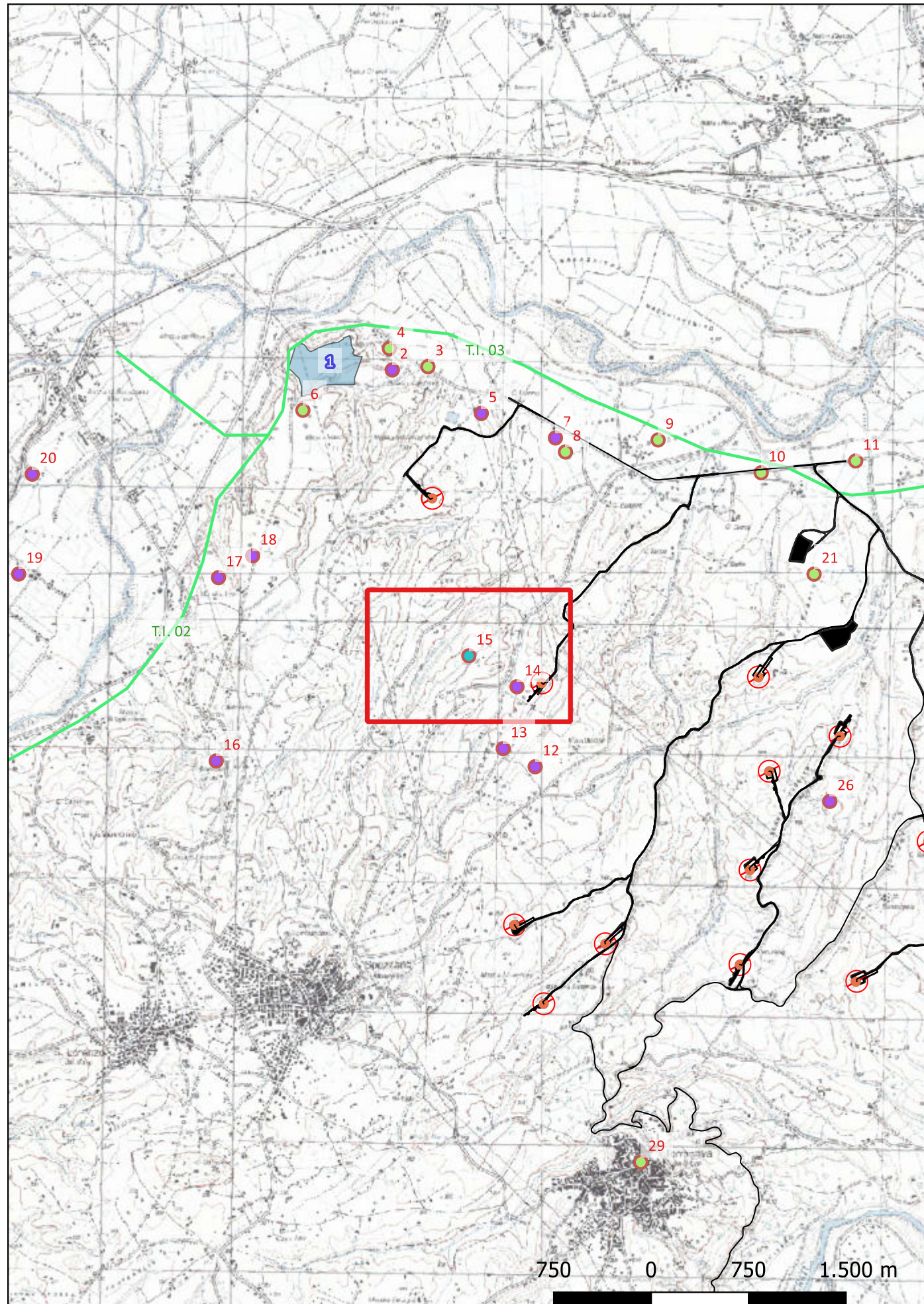
Rischio relativo: rischio medio

Sepulture a cassa e frammenti di ceramica a vernice nera.

Quilici, Quilici Gigli 1969, p. 132, n. 540

SABAP-CAL





Localizzazione: Spezzano Albanese (CS), ,

Definizione e cronologia: ritrovamento sporadico, {reperti numismatici}. {Età Arcaica, Età Romana},

Modalità di individuazione: {dati bibliografici, dati di archivio, documentazione di indagini archeologiche}

Distanza dall'opera in progetto: 500-1000 metri Potenziale: potenziale alto

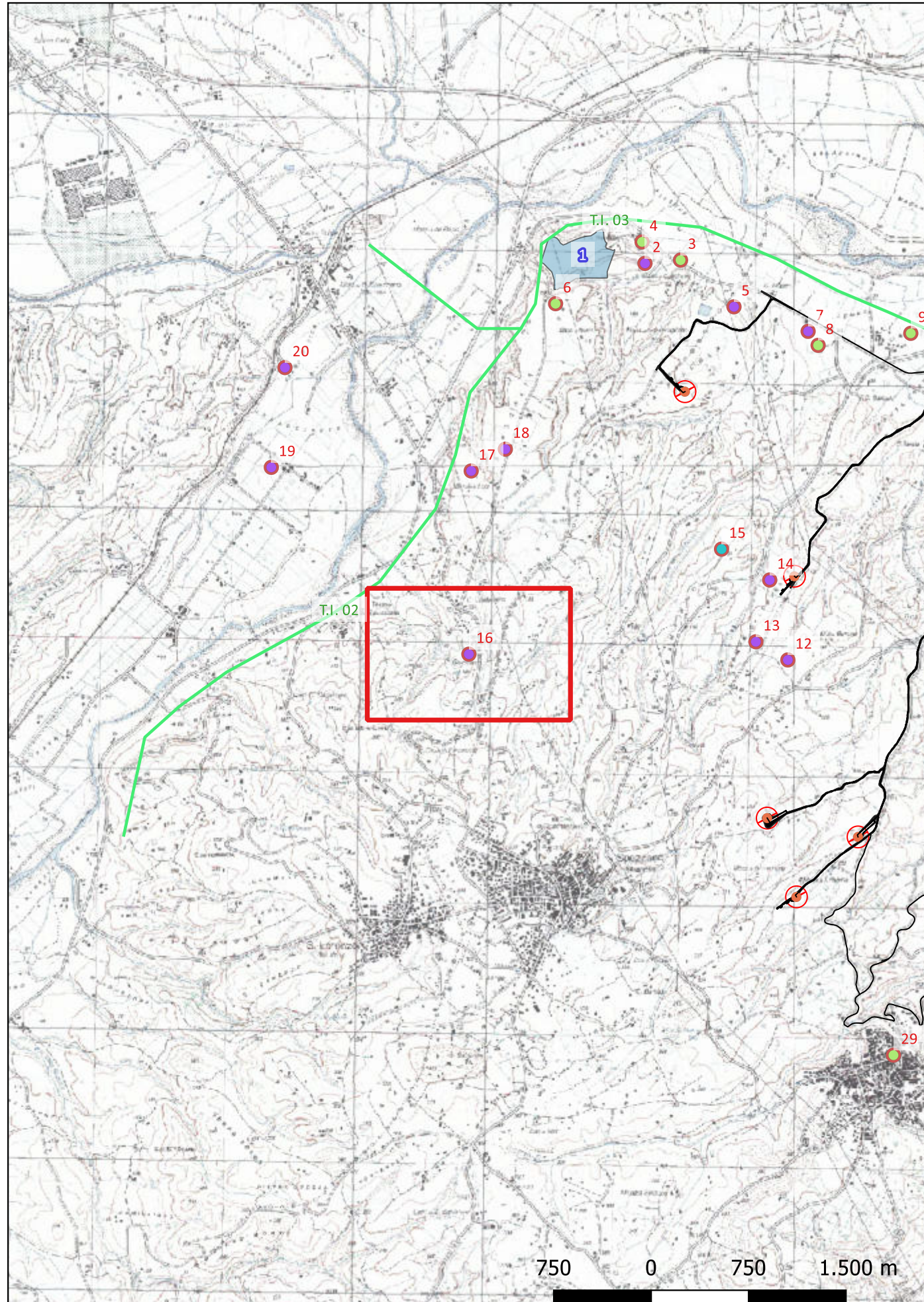
Rischio relativo: rischio basso

Vaso con 311 monete databili tra il III e il I a.C.

Quilici, Quilici Gigli 1969, p. 132, n. 554

SABAP-CAL





Localizzazione: Spezzano Albanese (CS), ,

Definizione e cronologia: infrastruttura idrica, {canale}. {Età Arcaica, Età Romana},

Modalità di individuazione: {dati bibliografici, dati di archivio, documentazione di indagini archeologiche}

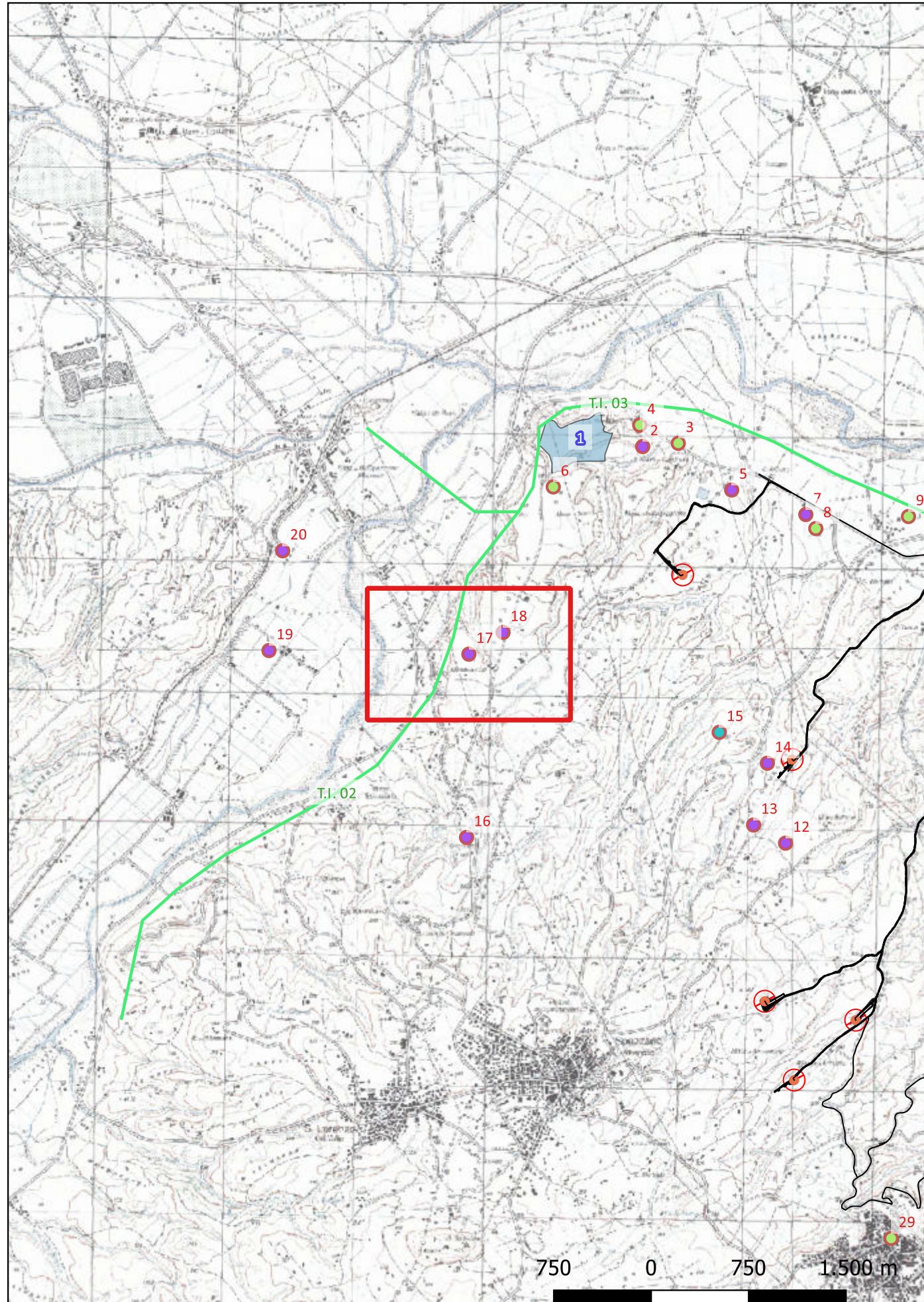
Distanza dall'opera in progetto: >1000 metri Potenziale: potenziale alto Rischio relativo: rischio basso

Lungo una direttrice che conduce a Torre Mordillo si segnala il rinvenimento di tubi in terracotta.

Quilici, Quilici Gigli 1969, p. 132, n. 550.

SABAP-CAL





Localizzazione: Spezzano Albanese (CS), ,

Definizione e cronologia: area a uso funerario, {tombe}. {non determinabile},

Modalità di individuazione: {dati bibliografici, dati di archivio, documentazione di indagini archeologiche}

Distanza dall'opera in progetto: >1000 metri Potenziale: potenziale alto

Rischio relativo: rischio basso

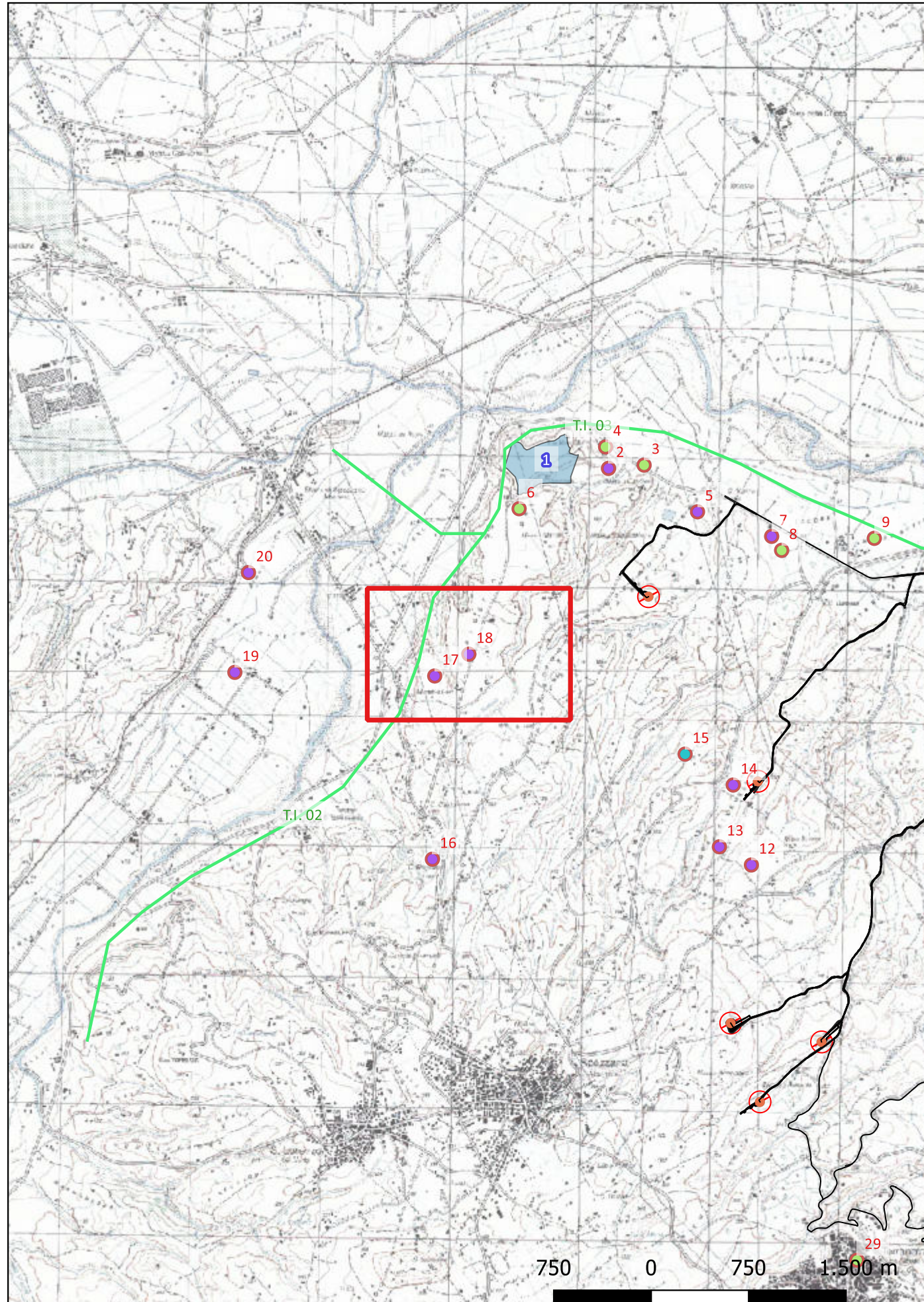
Tombe con copertura di tegole.

Quilici, Quilici Gigli 1969, p. 126, n. 437

SABAP-CAL



Sito 18 - Stragolia Grande (C23FSTR002WR05900_18)



Localizzazione: Spezzano Albanese (CS), ,

Definizione e cronologia: infrastruttura idrica, {canale, tubatura}. {Età Arcaica, Età Romana},

Modalità di individuazione: {dati bibliografici, dati di archivio, documentazione di indagini archeologiche}

Distanza dall'opera in progetto: >1000 metri Potenziale: potenziale alto

Rischio relativo: rischio basso

Rinvenimento di condutture fittili dirette verso la piana di Torre Mordillo.

Quilici, Quilici Gigli 1969, p. 126, n. 440

SABAP-CAL



Localizzazione: Spezzano Albanese (CS), ,

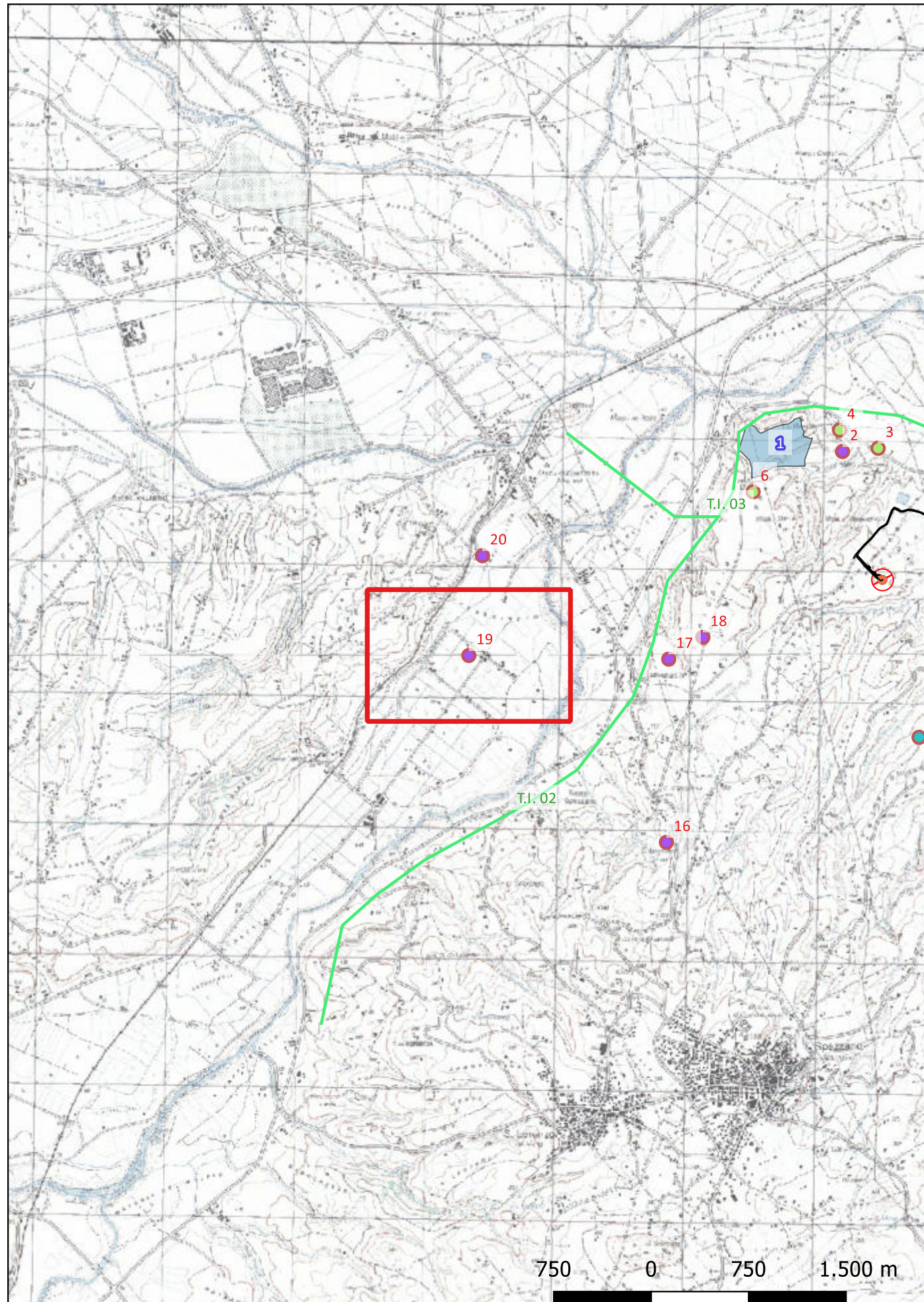
Definizione e cronologia: area a uso funerario, {necropoli, tombe}. {non determinabile},

Modalità di individuazione: {dati bibliografici, dati di archivio, documentazione di indagini archeologiche}

Distanza dall'opera in progetto: >1000 metri Potenziale: potenziale alto

Rischio relativo: rischio basso

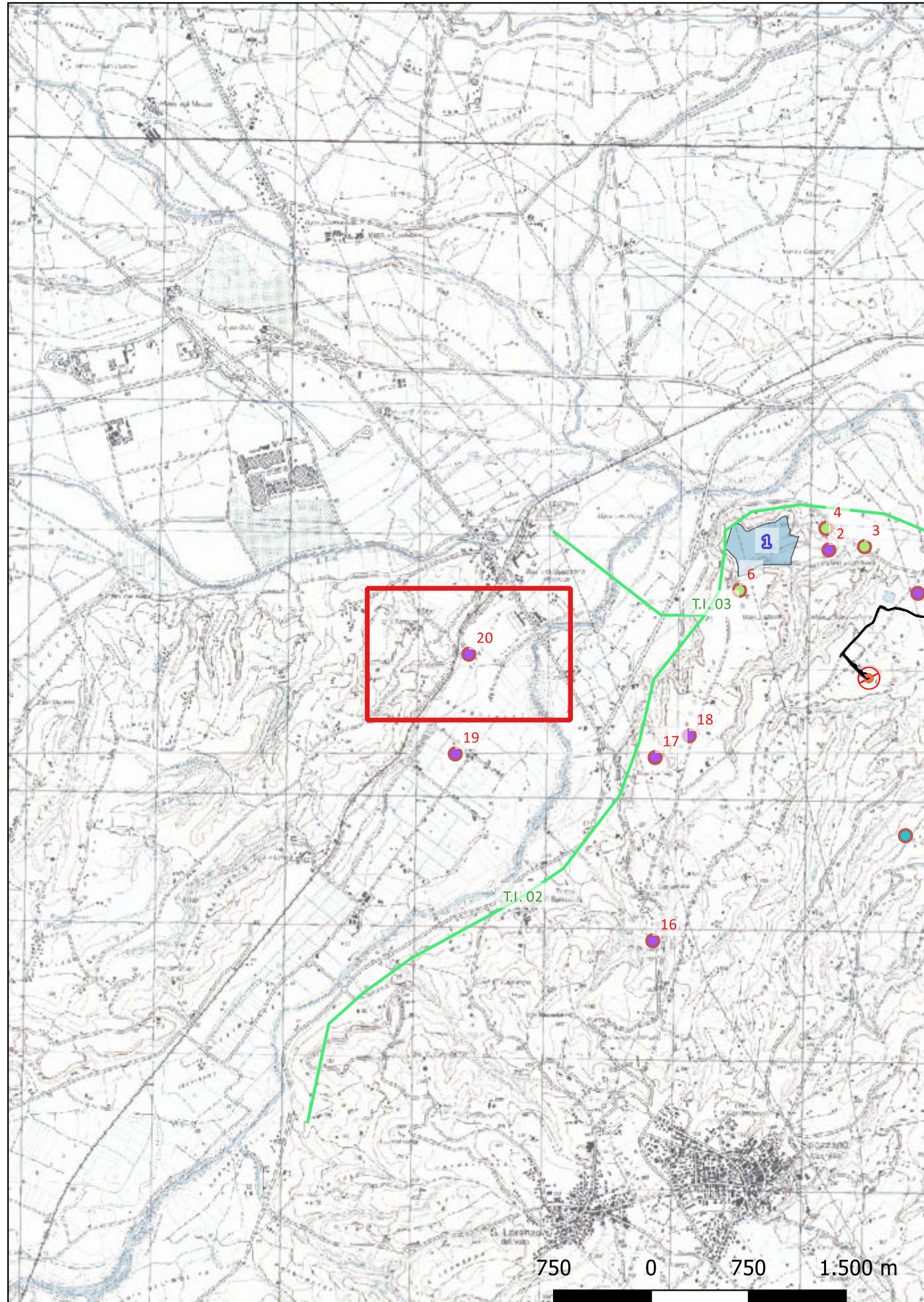
Durante un sopralluogo è stata segnalata una piccola necropoli.



BTCGI XIX 2005, pp. 523-525.

SABAP-CAL





Localizzazione: Spezzano Albanese (CS), ,

Definizione e cronologia: insediamento, {villa}. {Età Romana, Età Tardoantica},

Modalità di individuazione: {dati bibliografici, dati di archivio, documentazione di indagini archeologiche}

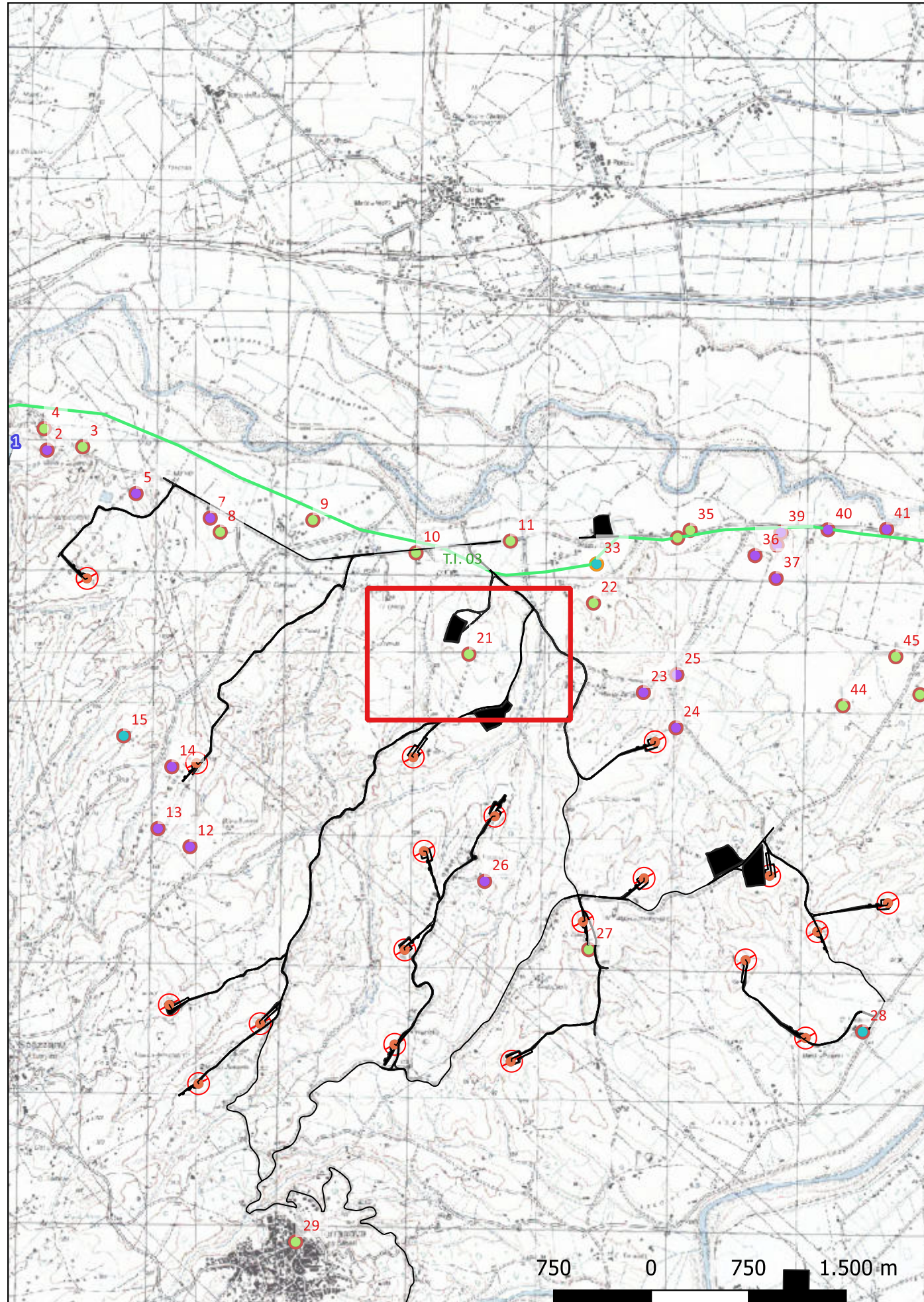
Distanza dall'opera in progetto: >1000 metri Potenziale: potenziale alto Rischio relativo: rischio basso

Rinvenimento di sepolture con copertura di tegole, di un'area di frammenti fittili (dolli e ceramica a vernice nera) e di monete romane. Sono stati identificati anche i resti di una villa.

Papparella 2014, p. 67; Roma 2010, p. 417; Roma 2005a, p. 598; Roma 2001, p. 23; Sangineto 2001, p. 222; Accardo 2000, pp. 131, n. 73; olicelli 1995, p. 82; Taliano-Grasso 1994, pp. 28, n. 142

SABAP-CAL





Localizzazione: Terranova da Sibari (CS), ,

Definizione e cronologia: area di materiale mobile, {area di frammenti fittili}. {Età Arcaica, Età Romana},

Modalità di individuazione: {dati bibliografici, dati di archivio, documentazione di indagini archeologiche}

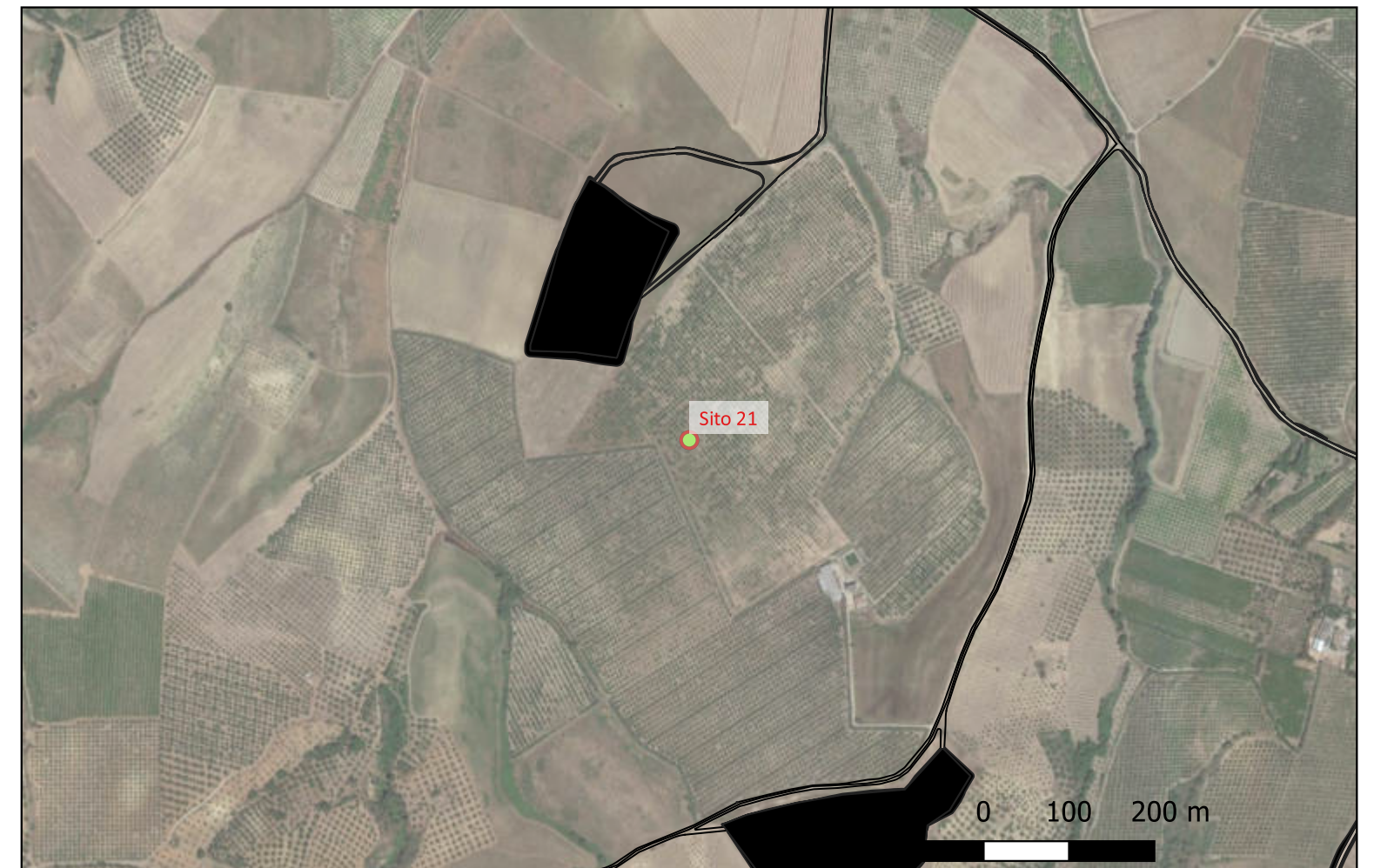
Distanza dall'opera in progetto: 100-200 metri Potenziale: potenziale alto

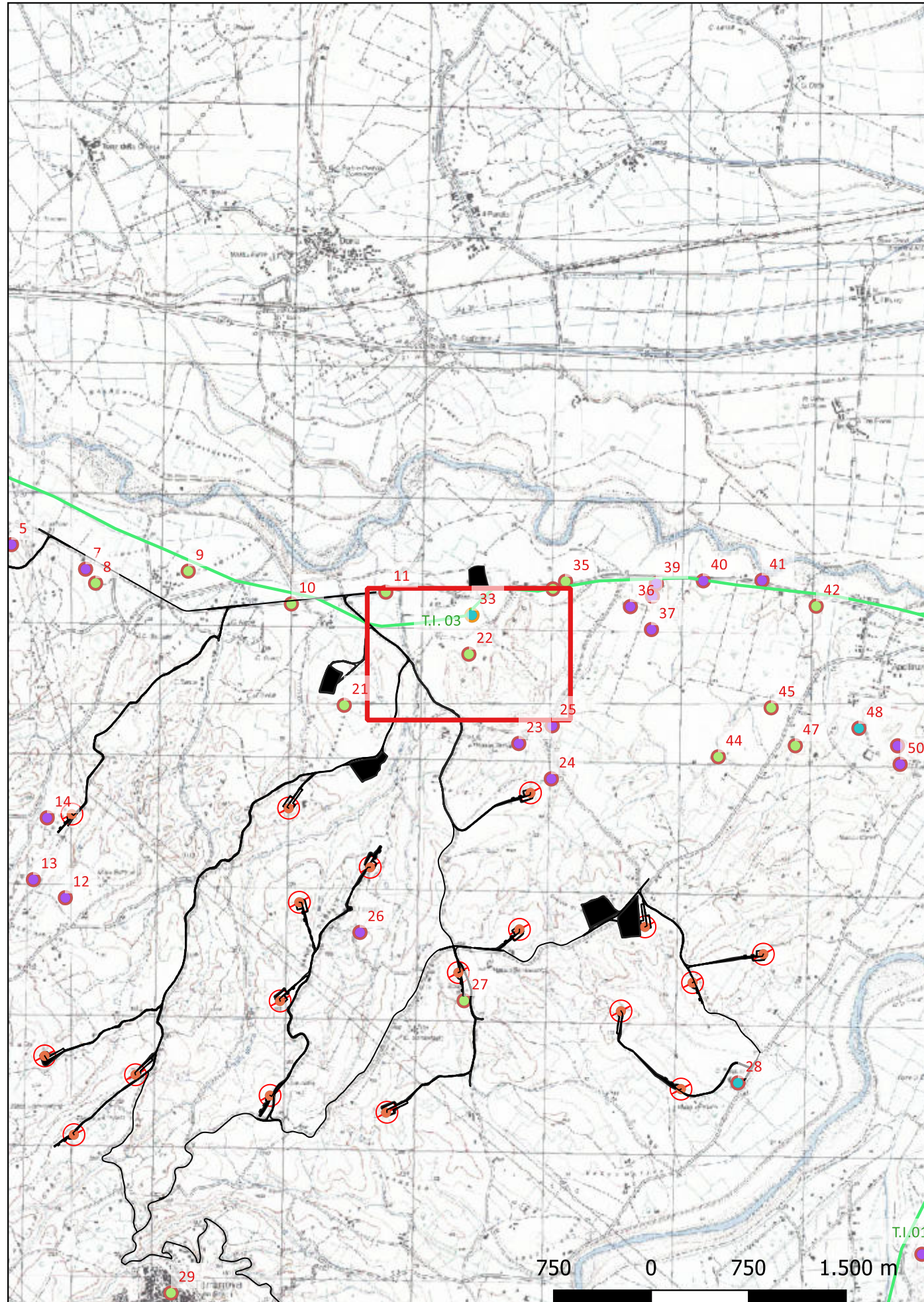
Rischio relativo: rischio medio

Rinvenimento di un'area di frammenti fittili tra cui è presente anche ceramica a vernice nera.

Quilici, Quilici Gigli 1969, p. 128, n. 469

SABAP-CAL





Localizzazione: Terranova da Sibari (CS), ,

Definizione e cronologia: area di materiale mobile, {area di frammenti fittili, area di materiale eterogeneo}. {Età Arcaica, Età Romana},

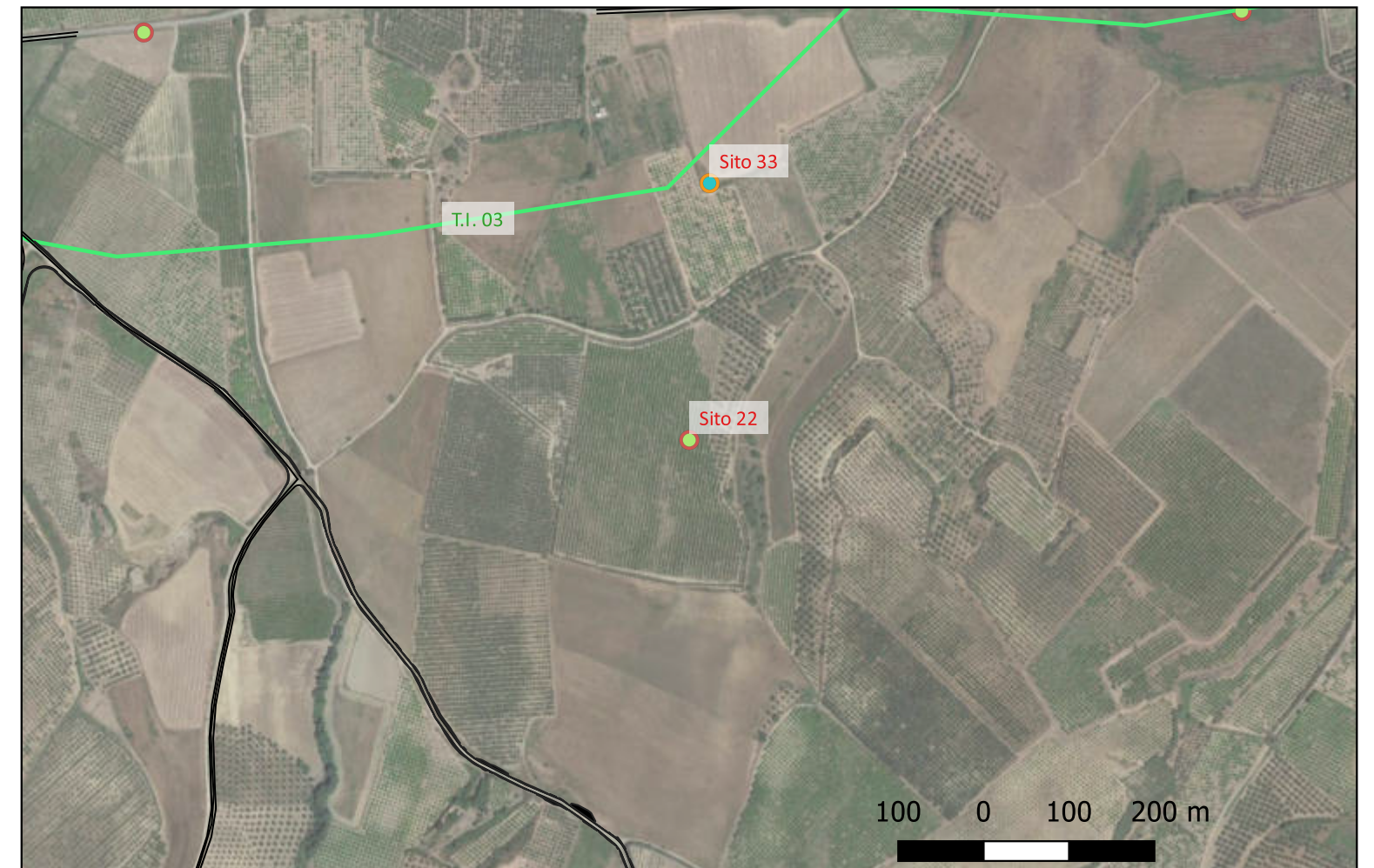
Modalità di individuazione: {dati bibliografici, dati di archivio, documentazione di indagini archeologiche}

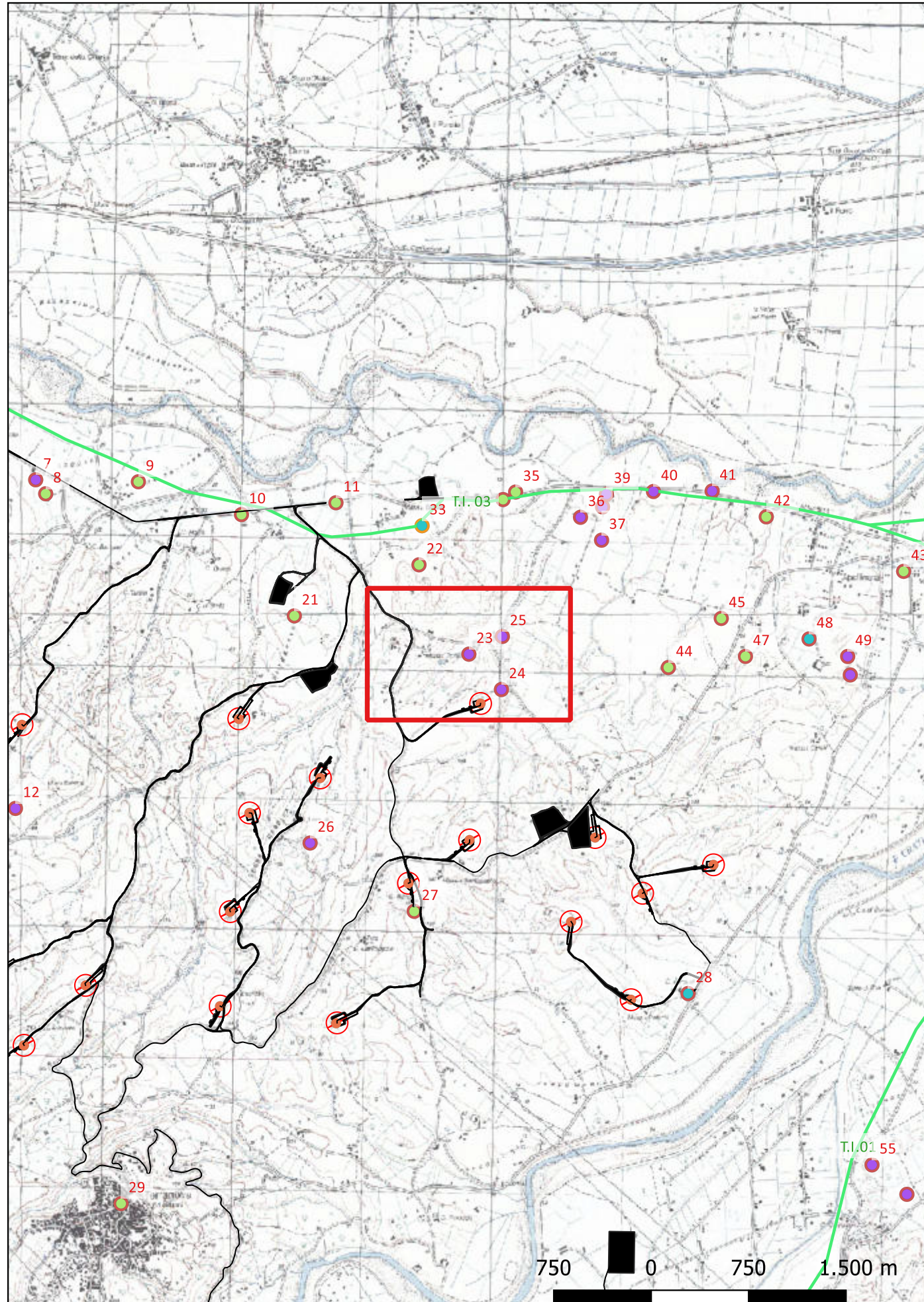
Distanza dall'opera in progetto: 200-500 metri Potenziale: potenziale alto Rischio relativo: rischio basso

Rinvenimento di un'area di frammenti fittili tra cui sono presenti un peso da telaio, ceramica aretina e a vernice nera.

Quilici, Quilici Gigli 1969, p. 128, n. 472

SABAP-CAL





Localizzazione: Terranova da Sibari (CS), ,

Definizione e cronologia: insediamento, {tracce di insediamento, villa}. {Età Romana},

Modalità di individuazione: {dati bibliografici, dati di archivio, documentazione di indagini archeologiche}

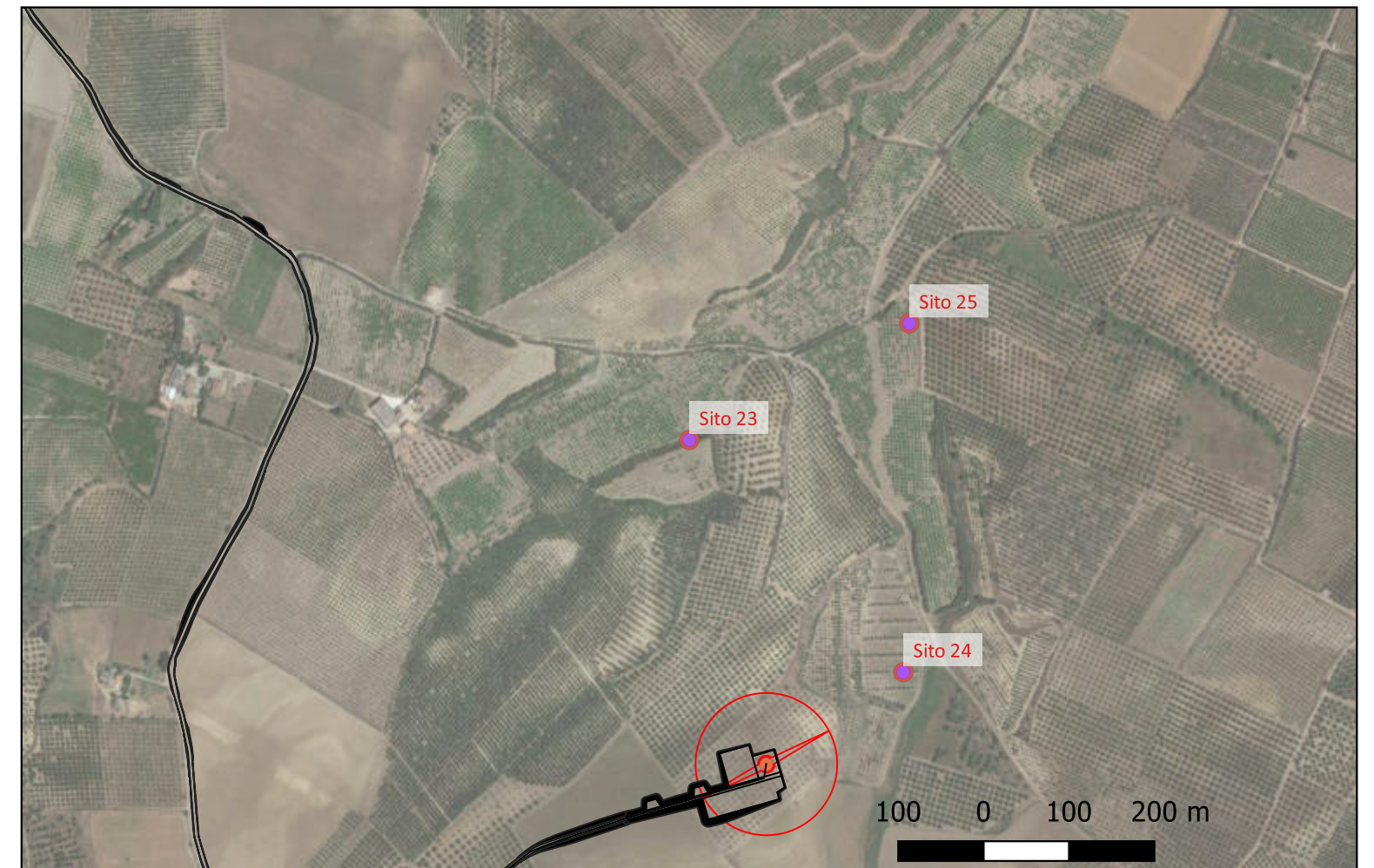
Distanza dall'opera in progetto: 200-500 metri Potenziale: potenziale alto

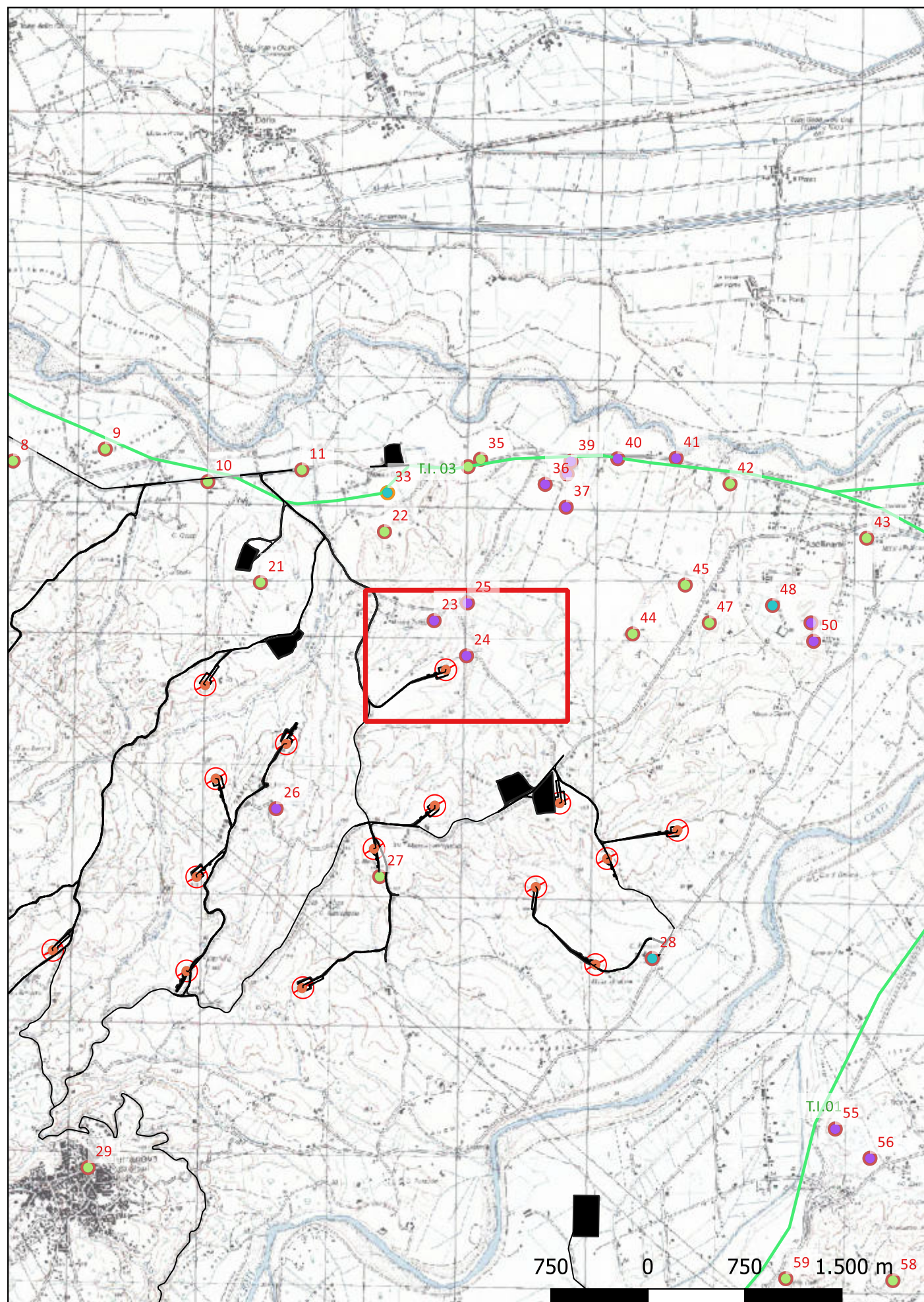
Rischio relativo: rischio basso

Si segnala un'area molto ricca di frammenti di tegole e coppi, di sigillata aretina, di ceramica a vernice nera. Si rinviene anche un peso da telaio e una piccola mola con grappa a coda di rondine.

Sanginetto 1994, p. 572, n. 74; Accardo 2000, p. 125, n. 64.

SABAP-CAL





Localizzazione: Terranova da Sibari (CS), ,

Definizione e cronologia: area a uso funerario, {tomba}. {Età Romana},

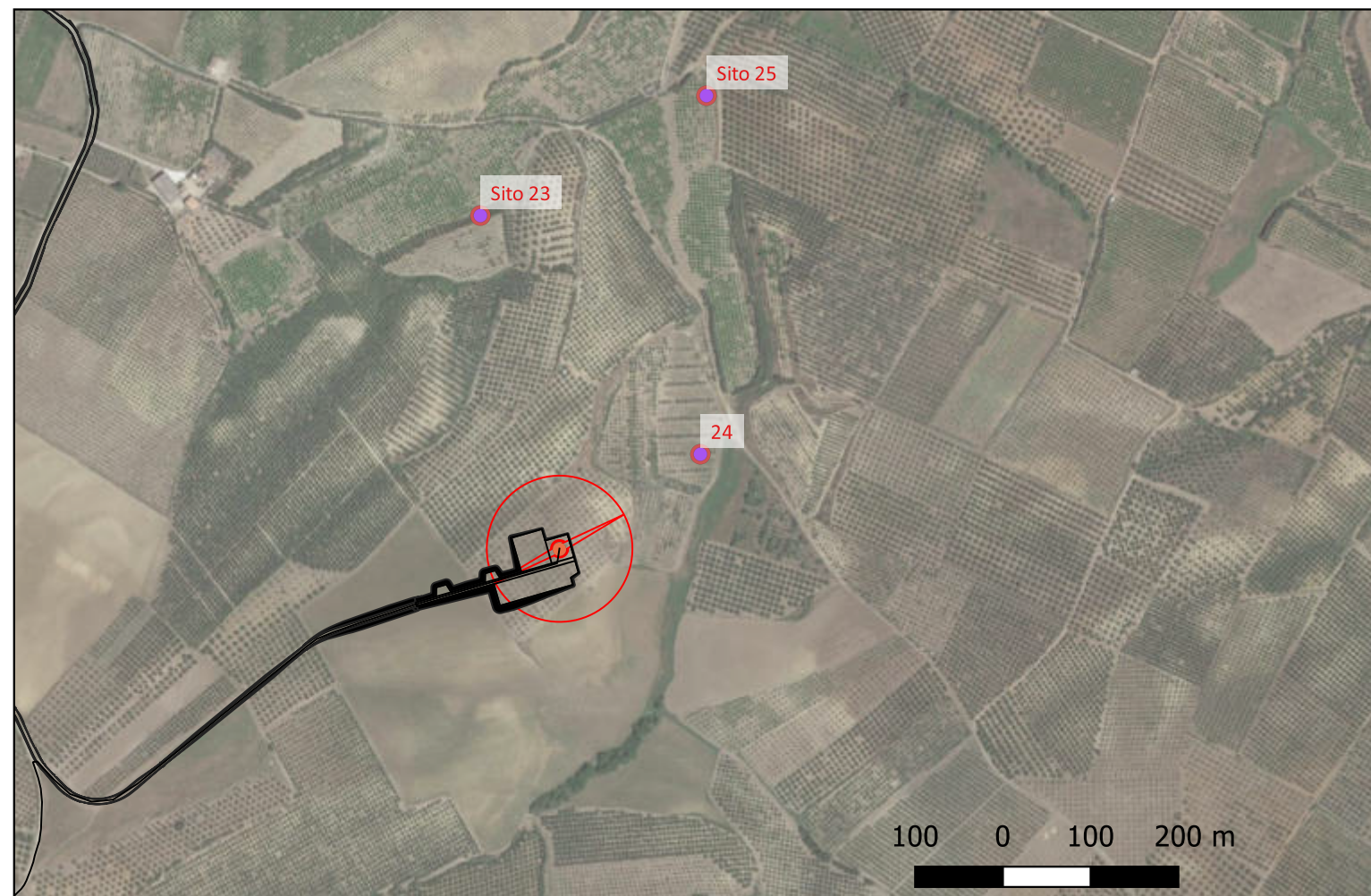
Modalità di individuazione: {dati bibliografici, dati di archivio, documentazione di indagini archeologiche}

Distanza dall'opera in progetto: 100-200 metri Potenziale: potenziale alto Rischio relativo: rischio medio

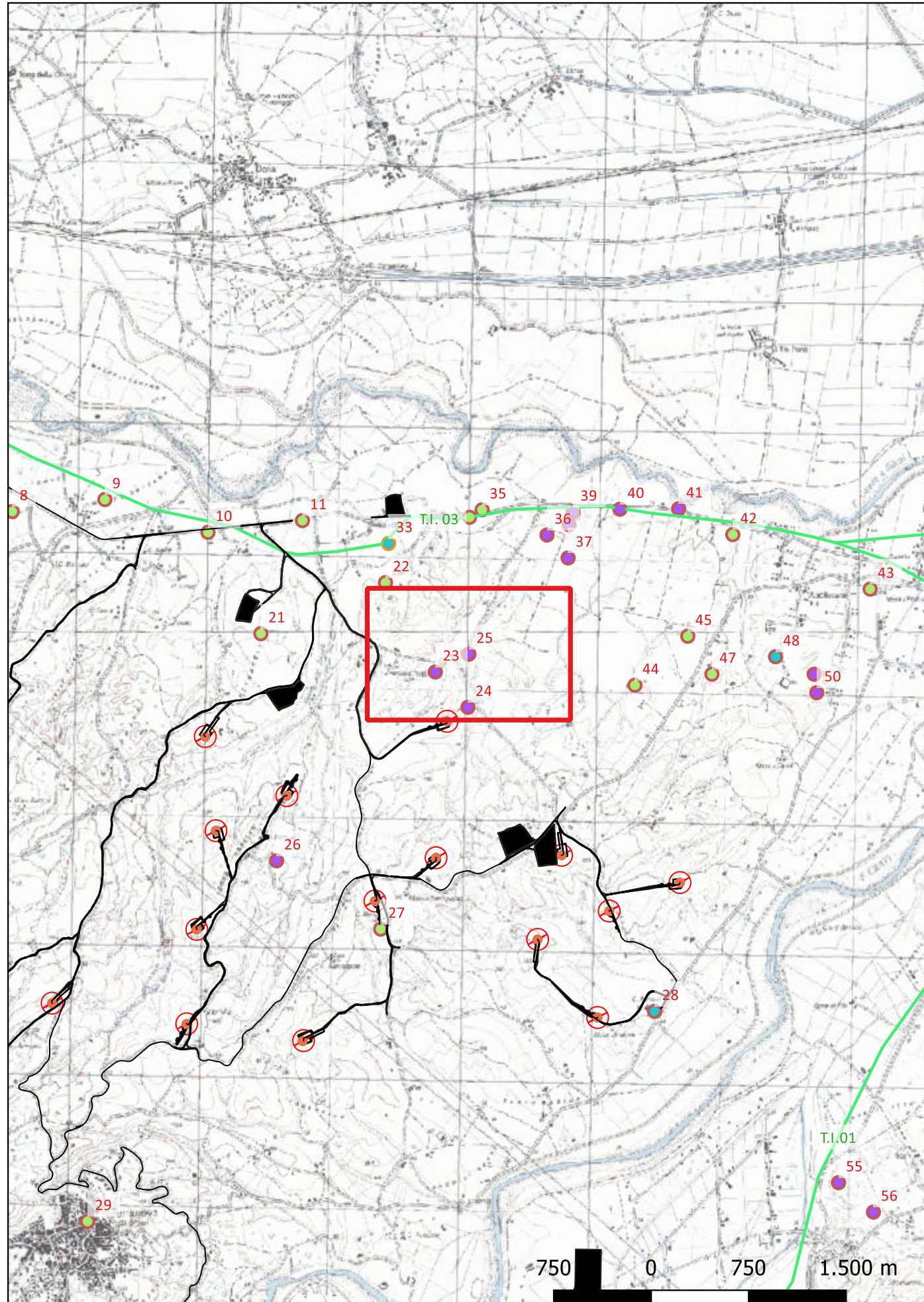
Al confine con Corigliano-Rossano si rinviene una tomba con struttura in blocchi di puddinga rozzamente squadrate. Nelle aree limitrofe si insidua tegolame e cocciame.

Quilici, Quilici Gigli 1969, p. 129, n. 483

SABAP-CAL



Sito 25 - Fosso della Foresta (C23FSTR002WR05900_25)



Localizzazione: Corigliano-Rossano (CS), ,

Definizione e cronologia: infrastruttura idrica, {tubatura}. {Età Arcaica, Età Romana},

Modalità di individuazione: {dati bibliografici, dati di archivio, documentazione di indagini archeologiche}

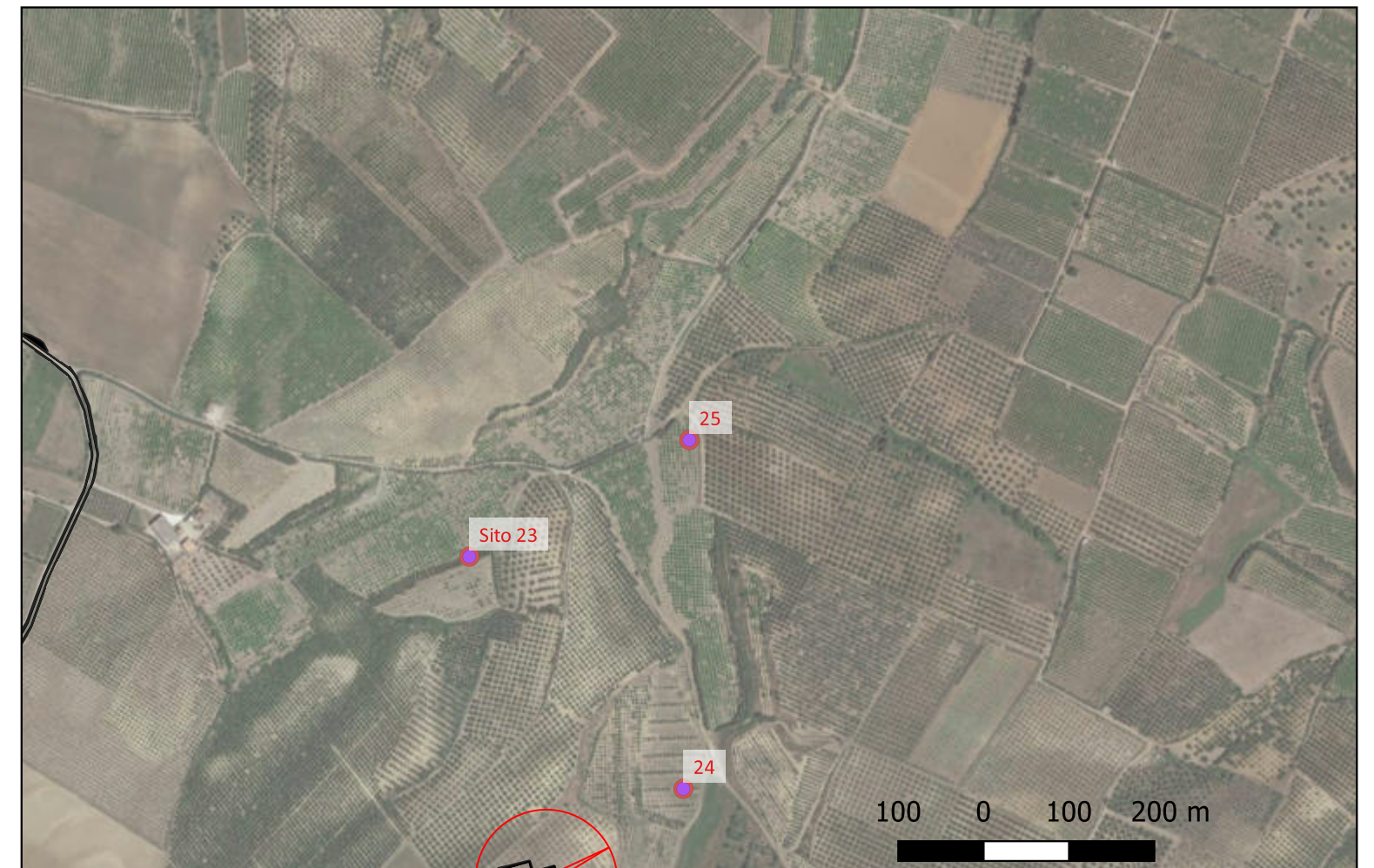
Distanza dall'opera in progetto: 200-500 metri Potenziale: potenziale alto

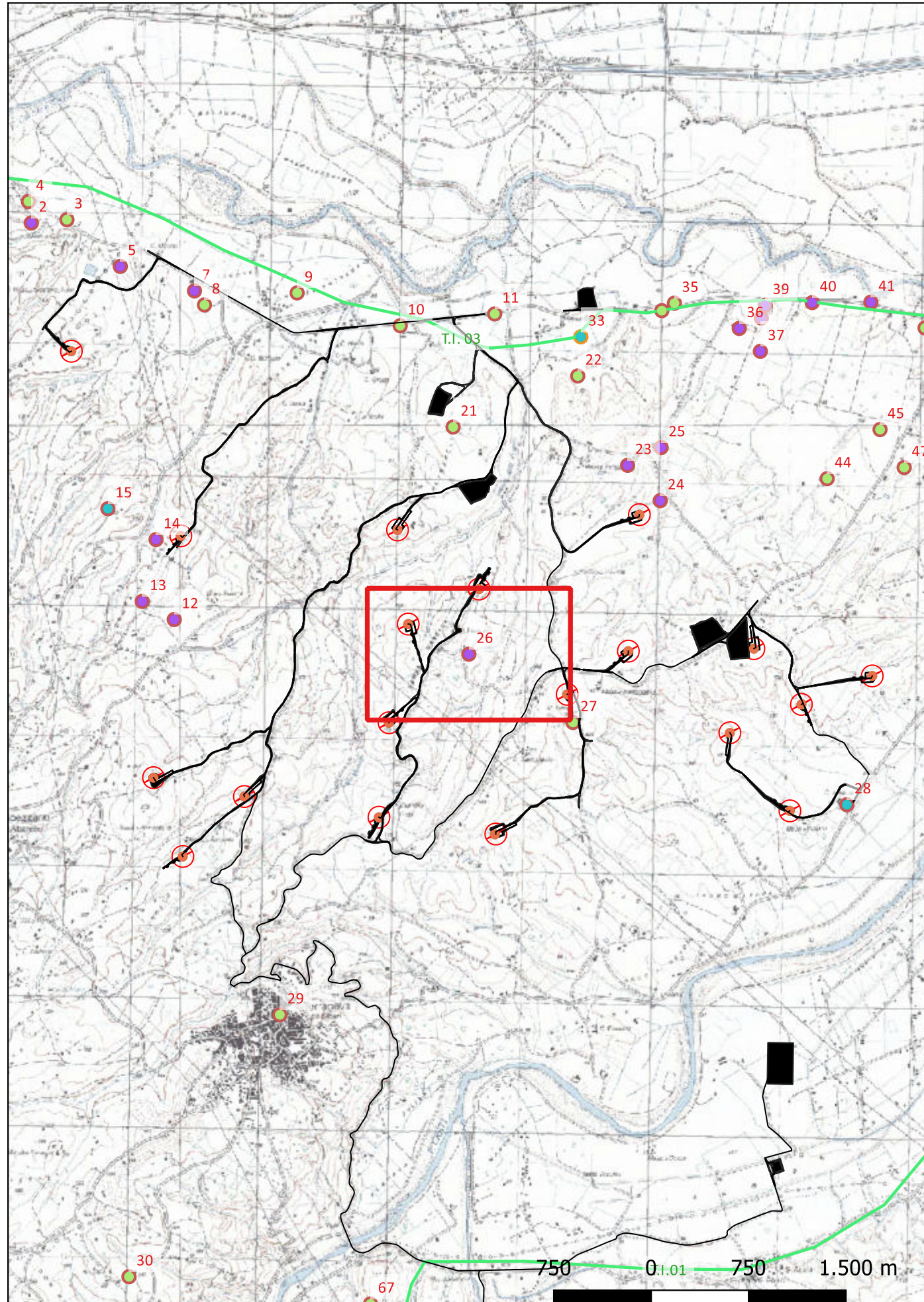
Rischio relativo: rischio basso

Sono stati rinvenuti alcuni tubi in terracotta pertinente all'acquedotto di Sibari.

Quilici, Quilici Gigli 1969, p. 129, n. 482.

SABAP-CAL





Localizzazione: Terranova da Sibari (CS), ,

Definizione e cronologia: area a uso funerario, {necropoli}. {Età Romana},

Modalità di individuazione: {dati bibliografici, dati di archivio, documentazione di indagini archeologiche}

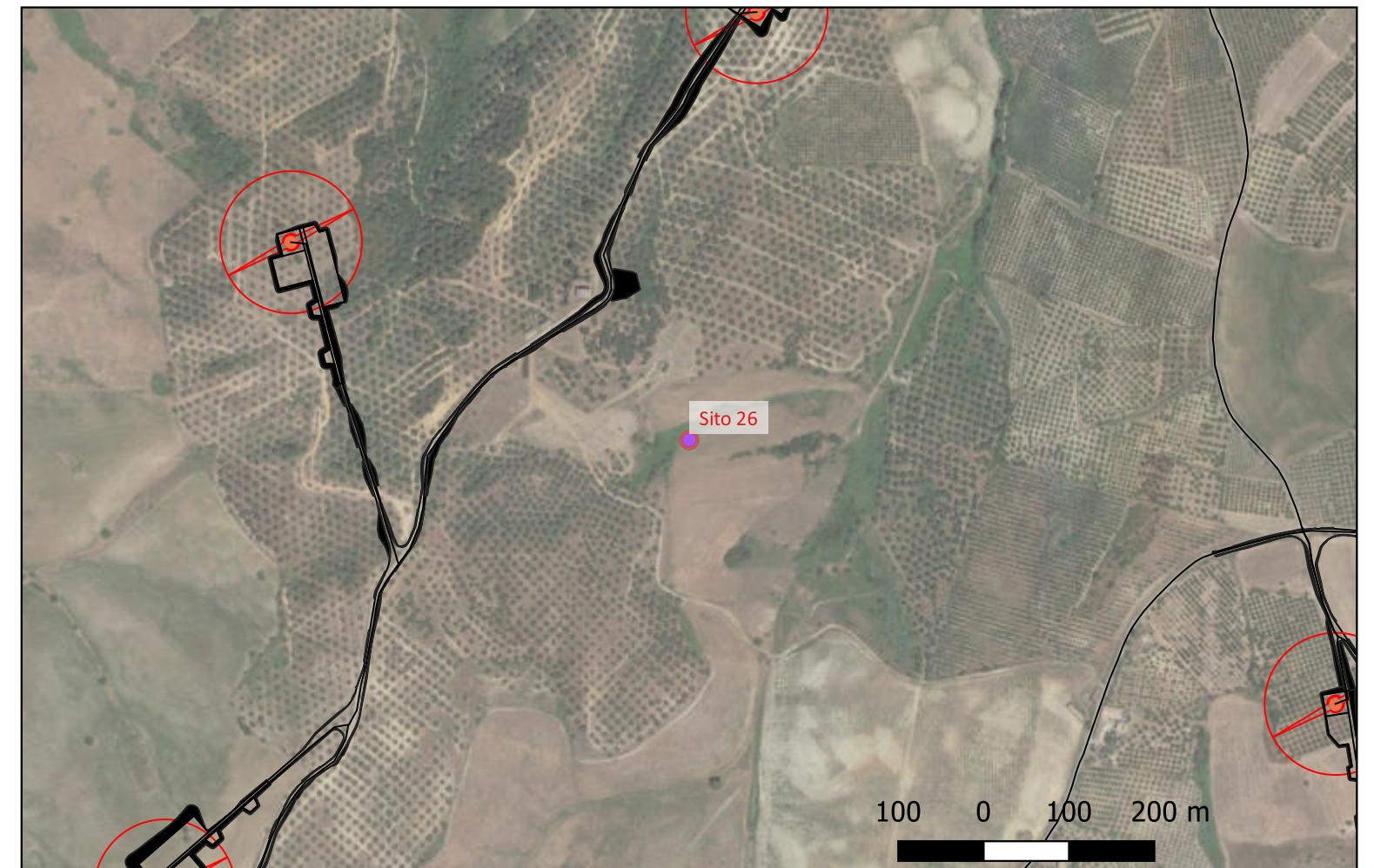
Distanza dall'opera in progetto: 100-200 metri Potenziale: potenziale alto

Rischio relativo: rischio medio

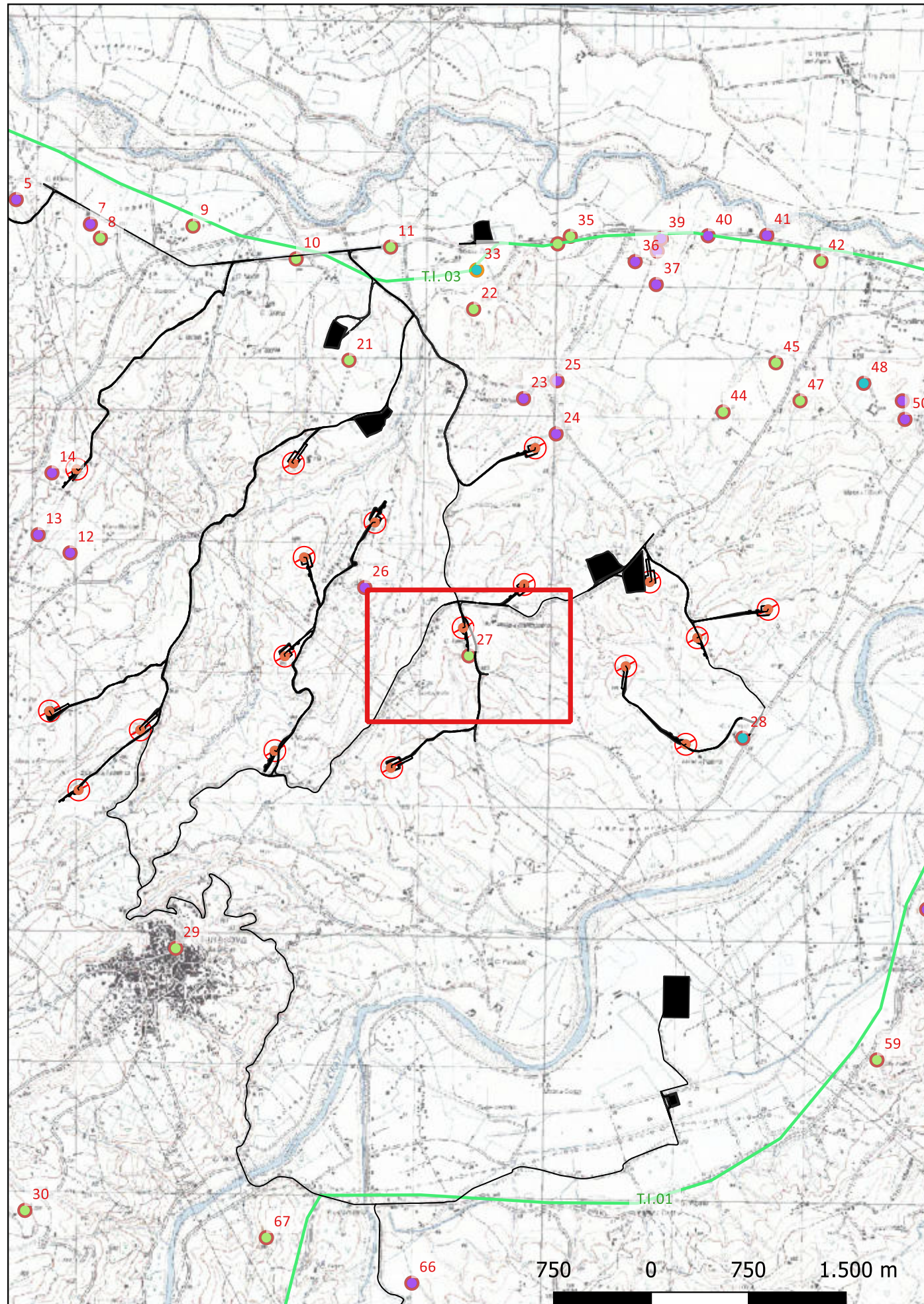
Nell'area si individua materiale fittile e da costruzione, in particolare si evidenziano resti di struttura, a pianta rettangolare, in calcestruzzo rivestito da laterizi; presso il pavimento sono ricavati tre loculi.

Quilici, Quilici Gigli 1969, p. 131, nn. 532-535

SABAP-CAL



Sito 27 - Pollinara (C23FSTR002WR05900_27)



Localizzazione: Terranova da Sibari (CS), ,

Definizione e cronologia: area di materiale mobile, {area di frammenti fittili}. {Età Arcaica},

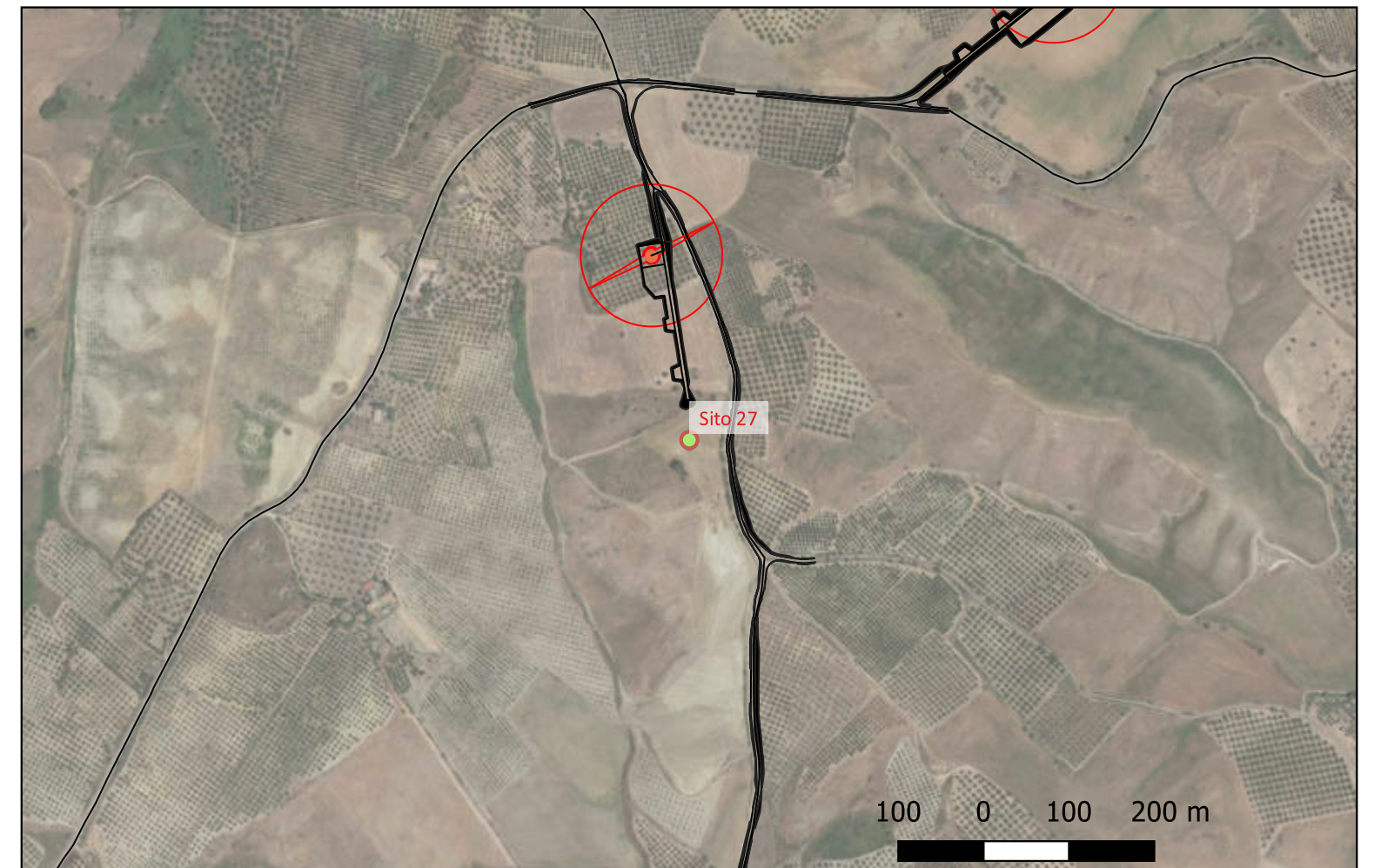
Modalità di individuazione: {dati bibliografici, dati di archivio, documentazione di indagini archeologiche}

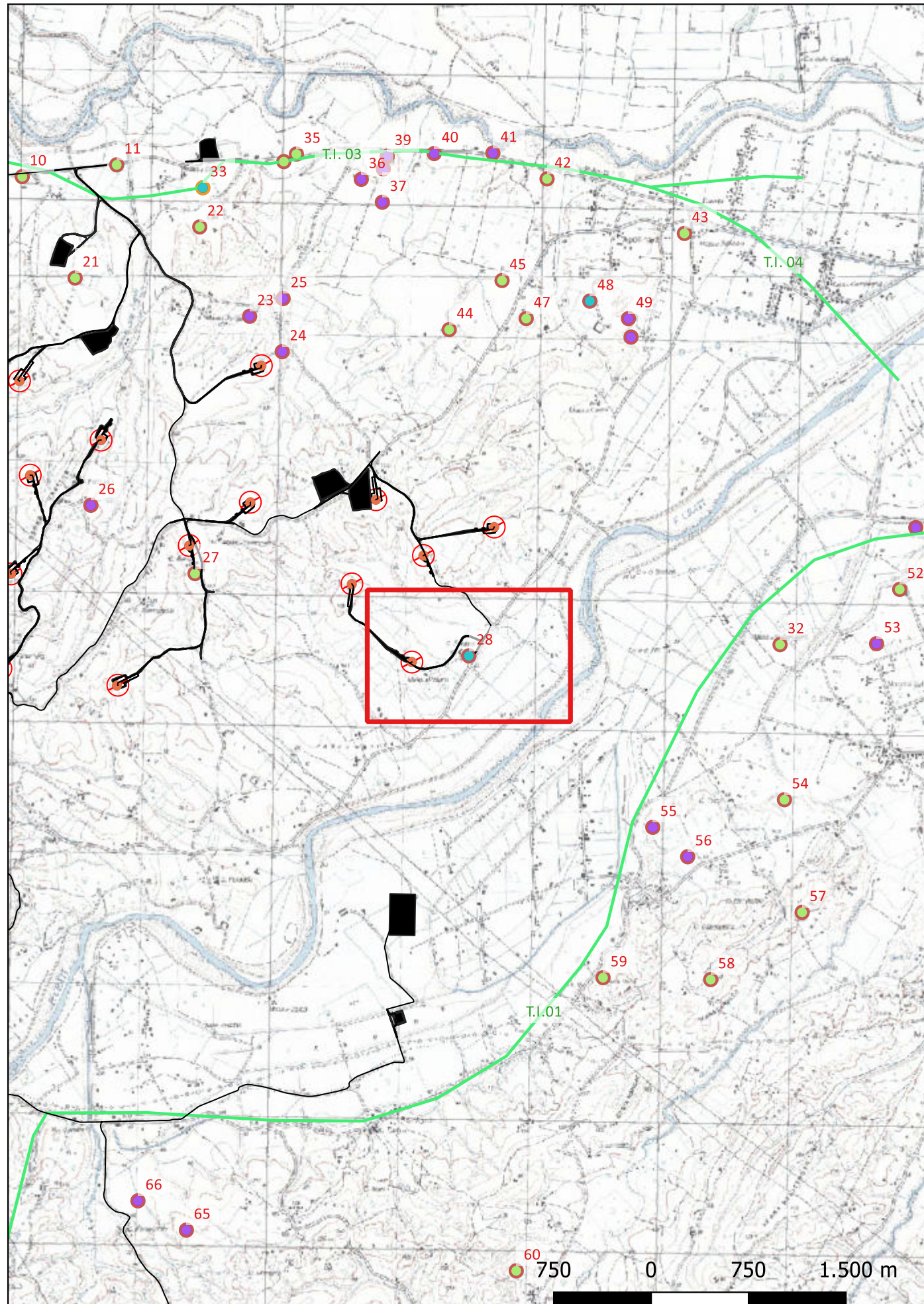
Distanza dall'opera in progetto: 20-50 metri Potenziale: potenziale alto Rischio relativo: rischio alto

Rinvenimento di materiale fittile nell'ambito dei carotaggi della Lerici. I materiali si datano all'età arcaica.

Quilici, Quilici Gigli 1969, p. 130, nn. 500-501.

SABAP-CAL





Localizzazione: Terranova da Sibari (CS), ,

Definizione e cronologia: ritrovamento sporadico, {elemento architettonico, reperti numismatici}. {Età Romana},

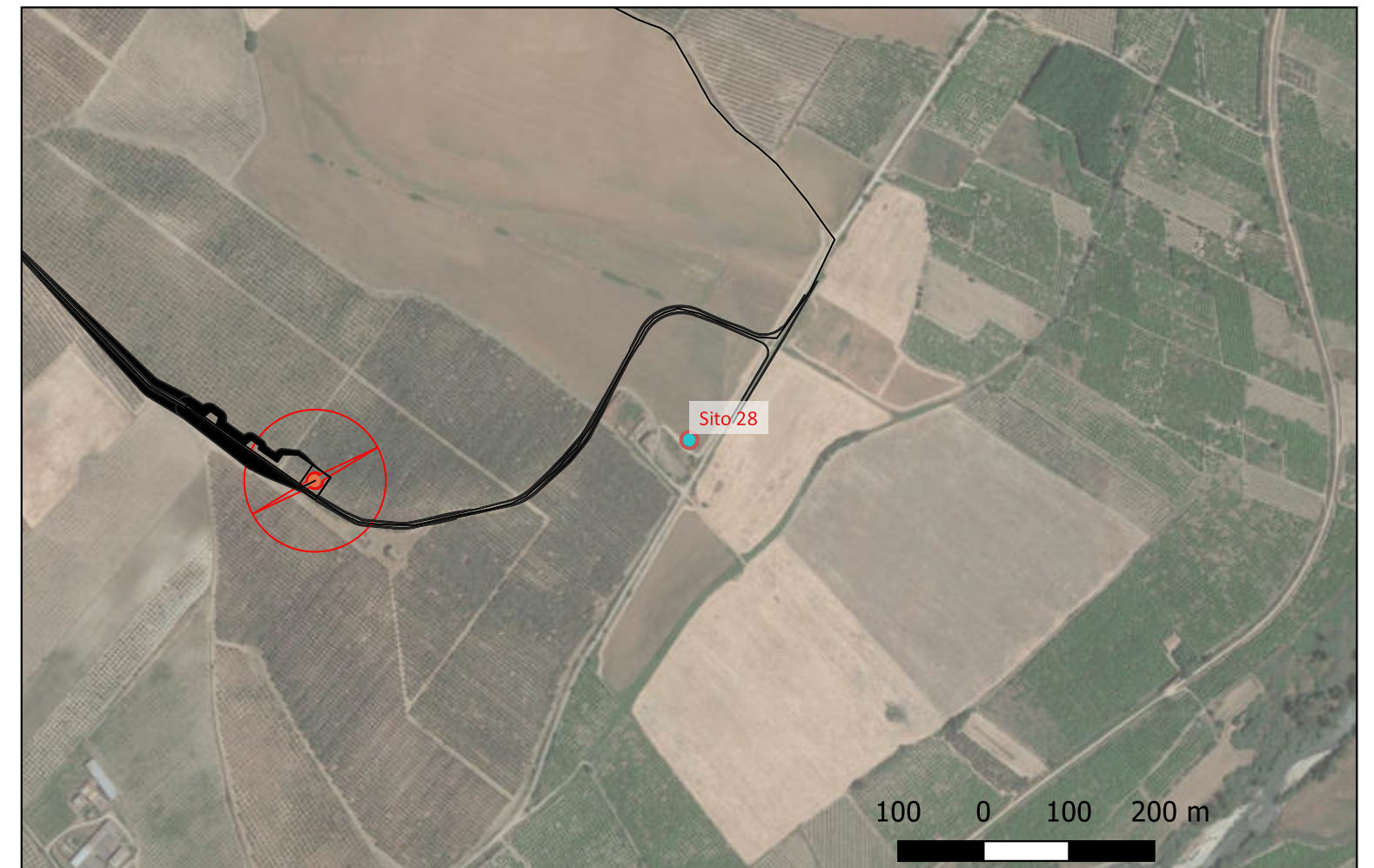
Modalità di individuazione: {dati bibliografici, dati di archivio, documentazione di indagini archeologiche}

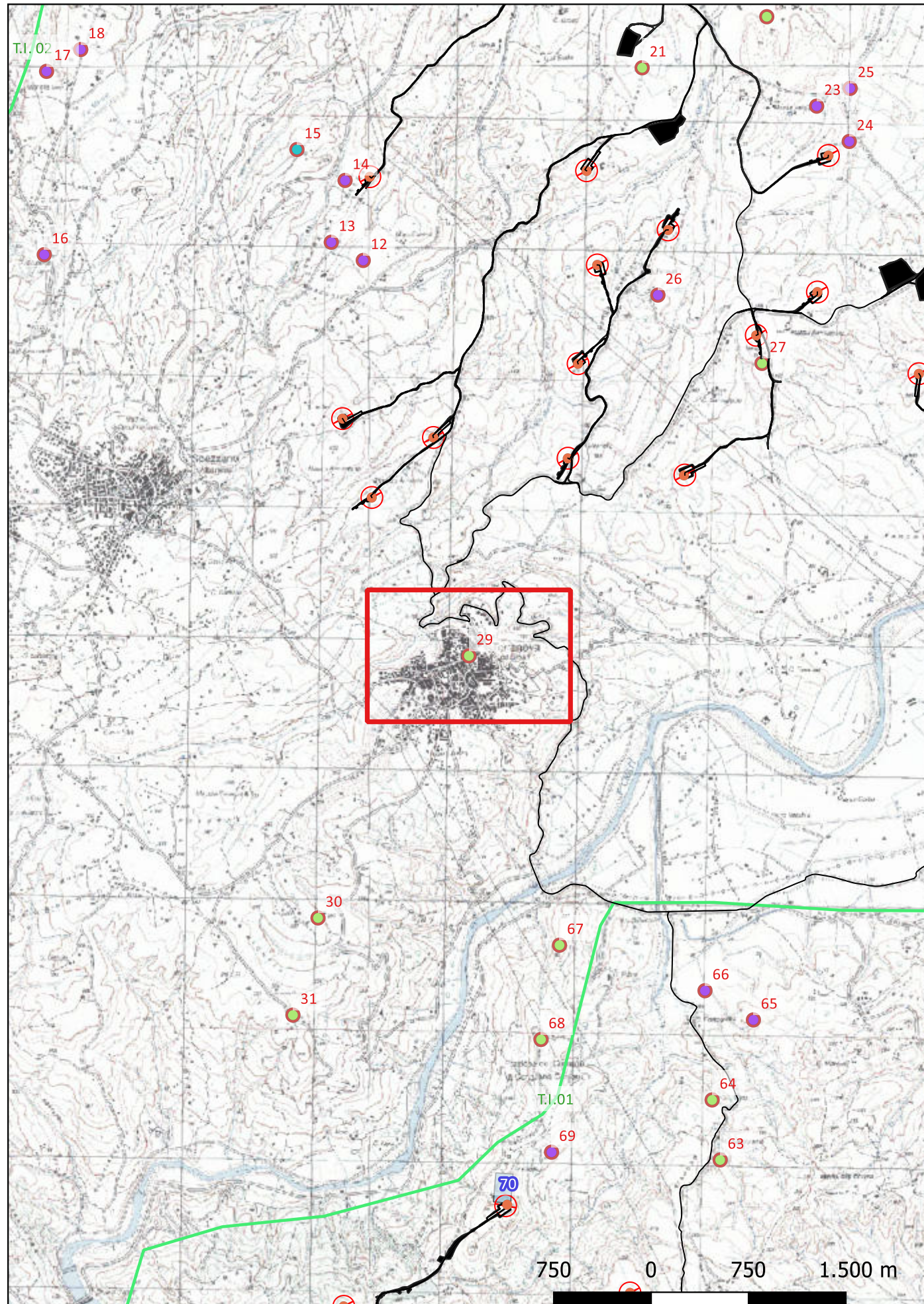
Distanza dall'opera in progetto: 50-100 metri Potenziale: potenziale alto Rischio relativo: rischio alto

Rinvenimento di un blocco di calcare di grandi dimensioni, di tubature fittili e di una moneta di Antonino.

Quilici, Quilici Gigli 1969, p. 131, nn. 523-524.

SABAP-CAL





Localizzazione: Terranova da Sibari (CS), ,

Definizione e cronologia: area di materiale mobile, {area di frammenti fittili, area di materiale eterogeneo}. {Età dei Metalli},

Modalità di individuazione: {dati bibliografici, dati di archivio, documentazione di indagini archeologiche}

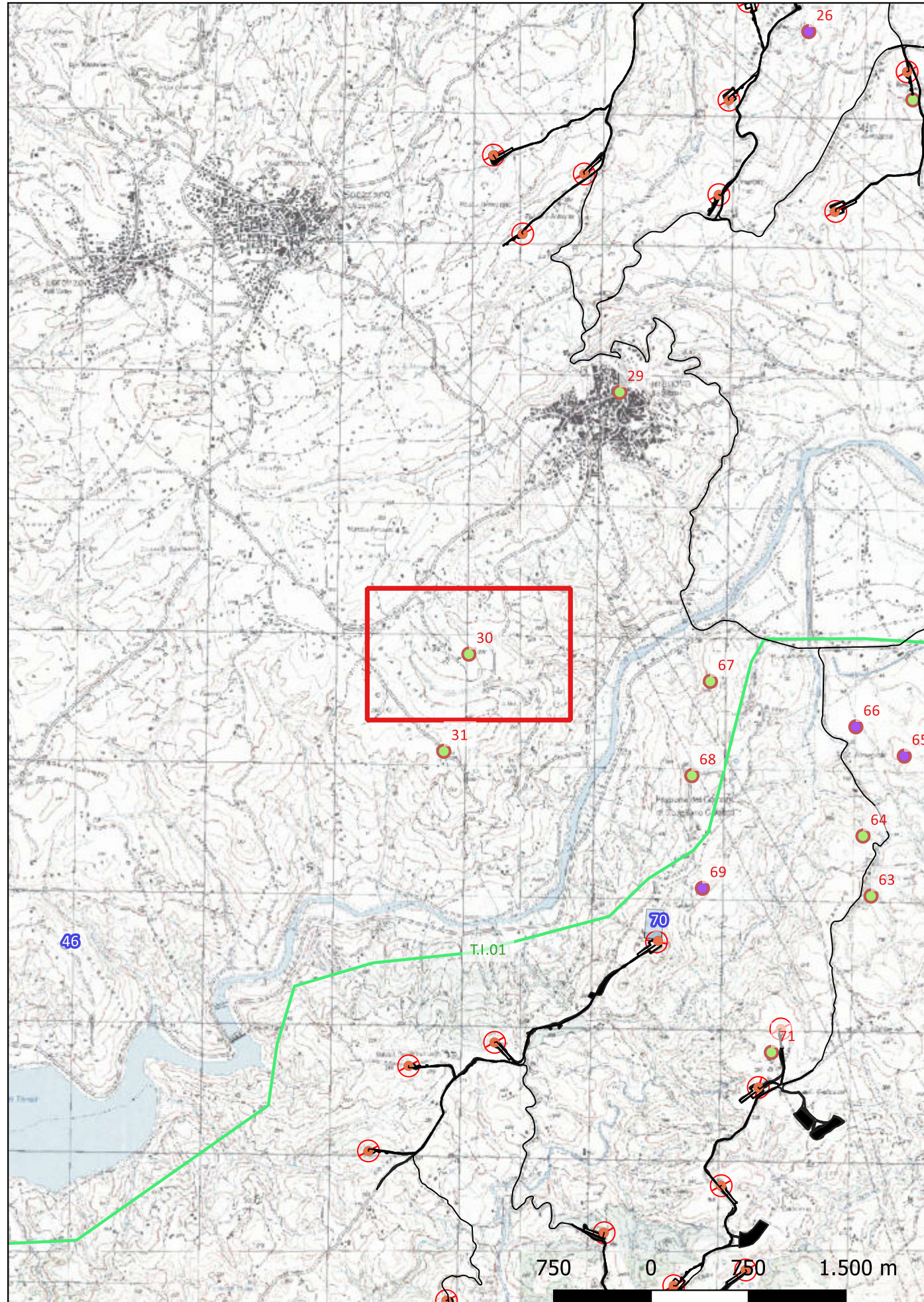
Distanza dall'opera in progetto: 200-500 metri Potenziale: potenziale alto Rischio relativo: rischio basso

Le ricognizioni effettuate da Peroni nel secolo scorso hanno evidenziato la presenza di materiale di età protostorica.

Peroni, Trucco 1994, pp. 811-812, n. 21.

SABAP-CAL





Localizzazione: Terranova da Sibari (CS), ,

Definizione e cronologia: area di materiale mobile, {area di frammenti fittili, area di frammenti fittili e materiali da costruzione}. {Età Arcaica, Età Romana},

Modalità di individuazione: {dati bibliografici, dati di archivio, documentazione di indagini archeologiche}

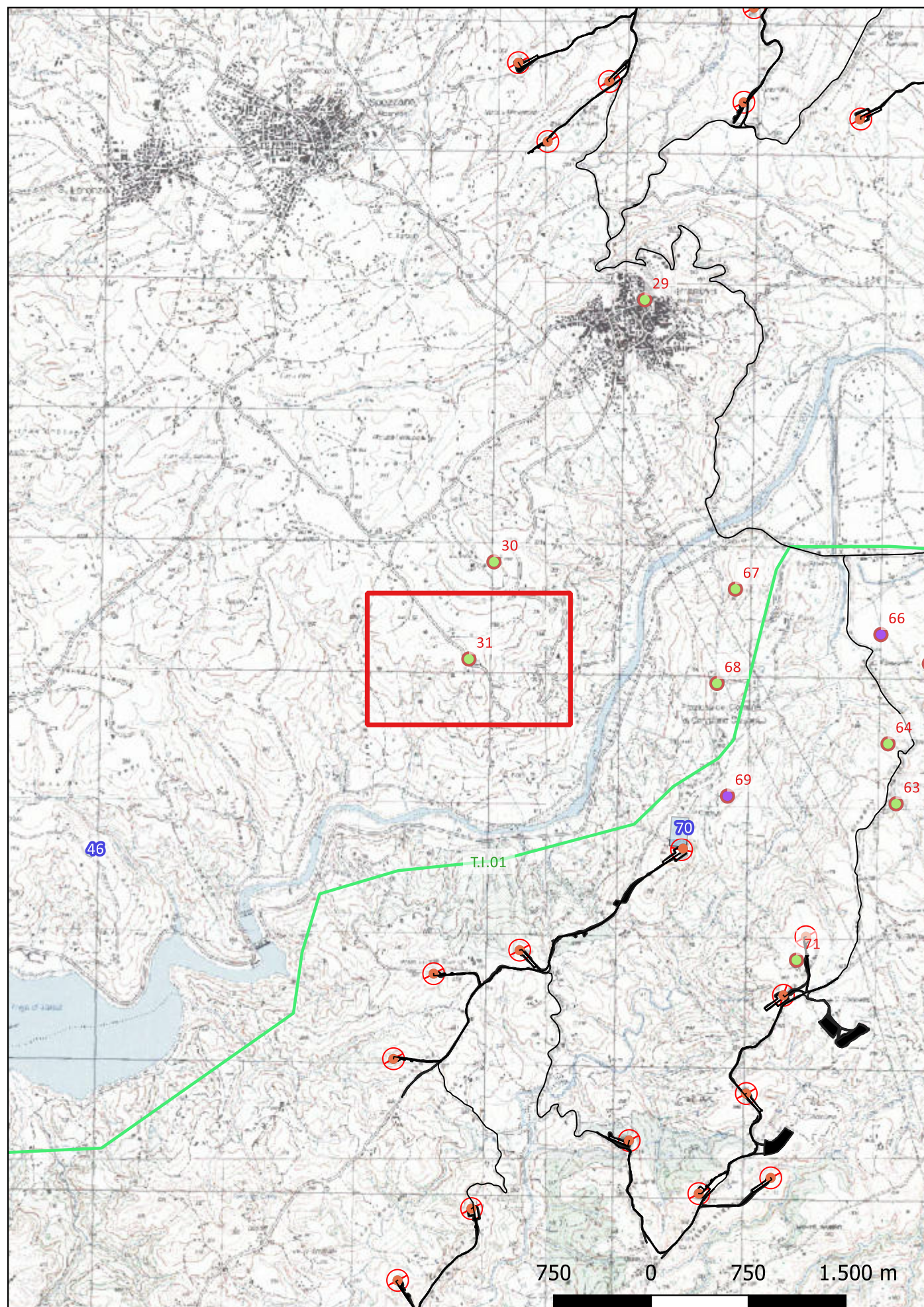
Distanza dall'opera in progetto: >1000 metri Potenziale: potenziale alto Rischio relativo: rischio basso

Rinvenimento di un'area di frammenti fittili costituita da tegolame e frammenti di dolia e ceramica a vernice nera.

Quilici, Quilici Gigli 1969, p. 133, n. 568.

SABAP-CAL





Localizzazione: Terranova da Sibari (CS), ,

Definizione e cronologia: area di materiale mobile, {area di frammenti fittili, area di frammenti fittili e materiali da costruzione}. {Età Romana},

Modalità di individuazione: {dati bibliografici, dati di archivio, documentazione di indagini archeologiche}

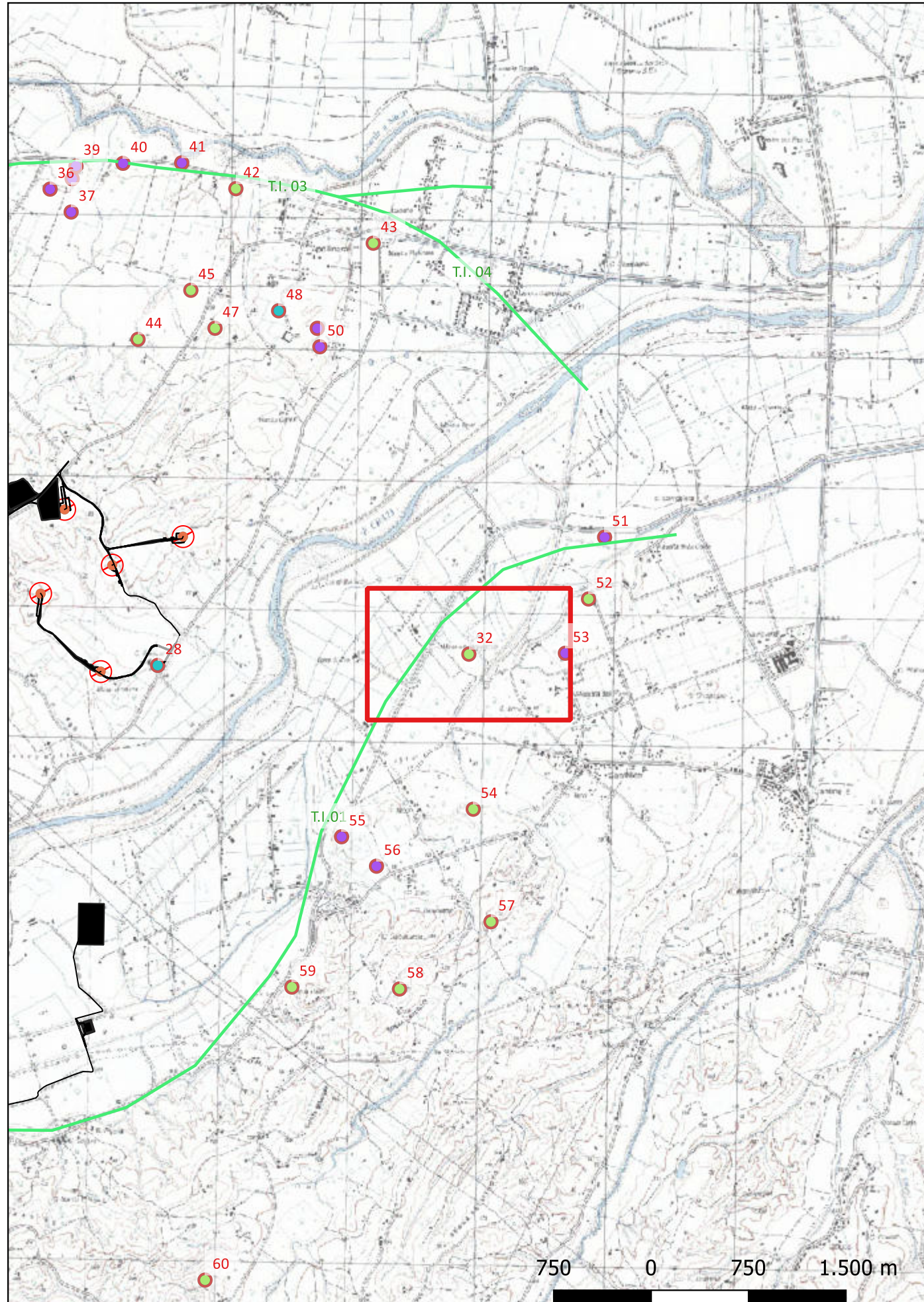
Distanza dall'opera in progetto: >1000 metri Potenziale: potenziale alto Rischio relativo: rischio basso

Nell'area si segnala il rinvenimento di frammenti ceramici e tegole in associazione a avanzi di mura di fondazione di età romana.

Quilici, Quilici Gigli 1969, p. 133, n. 571

SABAP-CAL





Localizzazione: Terranova da Sibari (CS), ,

Definizione e cronologia: area di materiale mobile, {area di frammenti fittili, area di frammenti fittili e materiali da costruzione}. {Età Romana},

Modalità di individuazione: {dati bibliografici, dati di archivio, documentazione di indagini archeologiche}

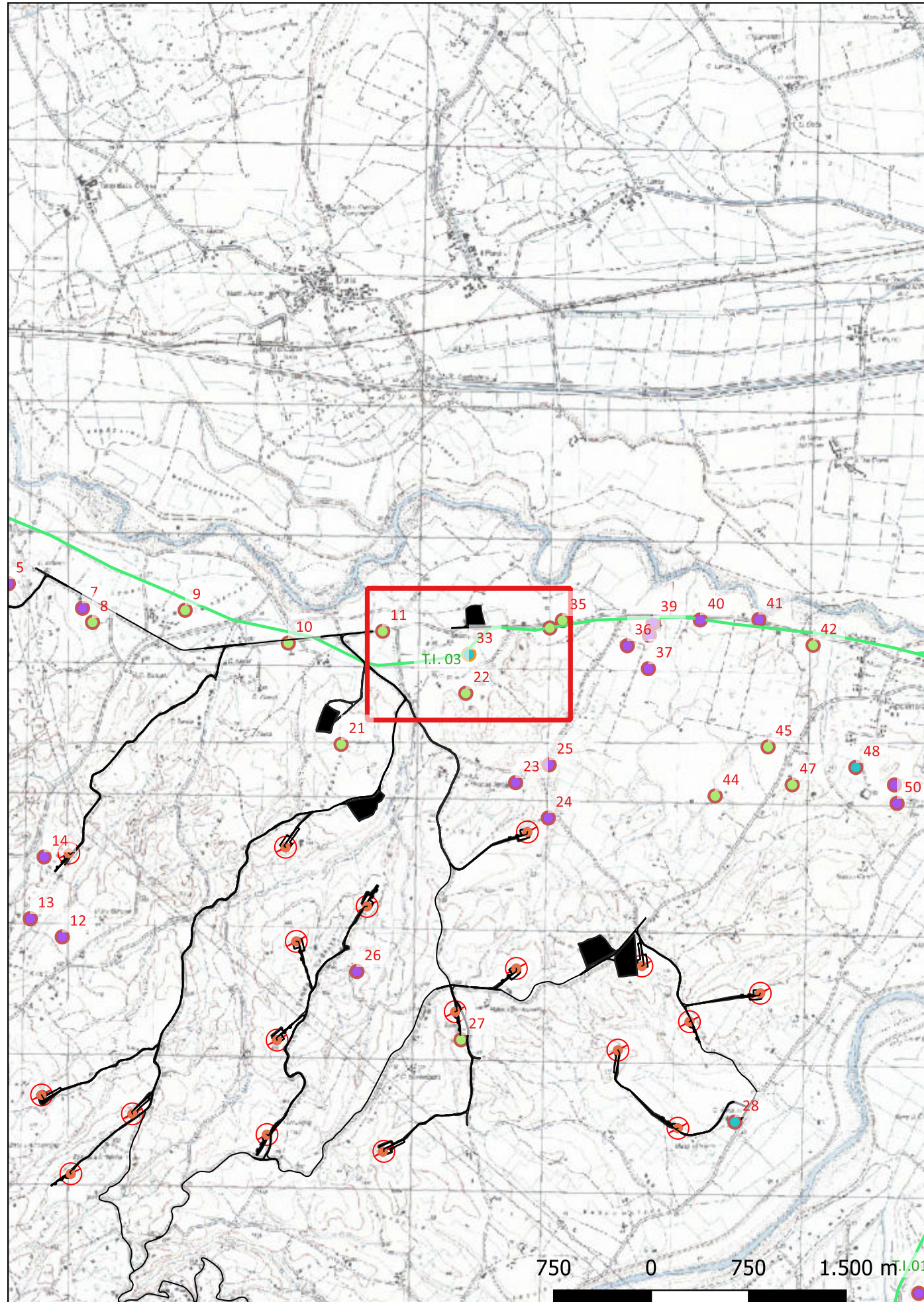
Distanza dall'opera in progetto: >1000 metri Potenziale: potenziale alto Rischio relativo: rischio basso

Vasta area di materiale mobile di età romana.

Quilici, Quilici Gigli 1969, p. 138, n. 639.

SABAP-CAL





Localizzazione: Corigliano-Rossano (CS), ,

Definizione e cronologia: ritrovamento sporadico, {statuaria}. {Età Arcaica, Età Romana},

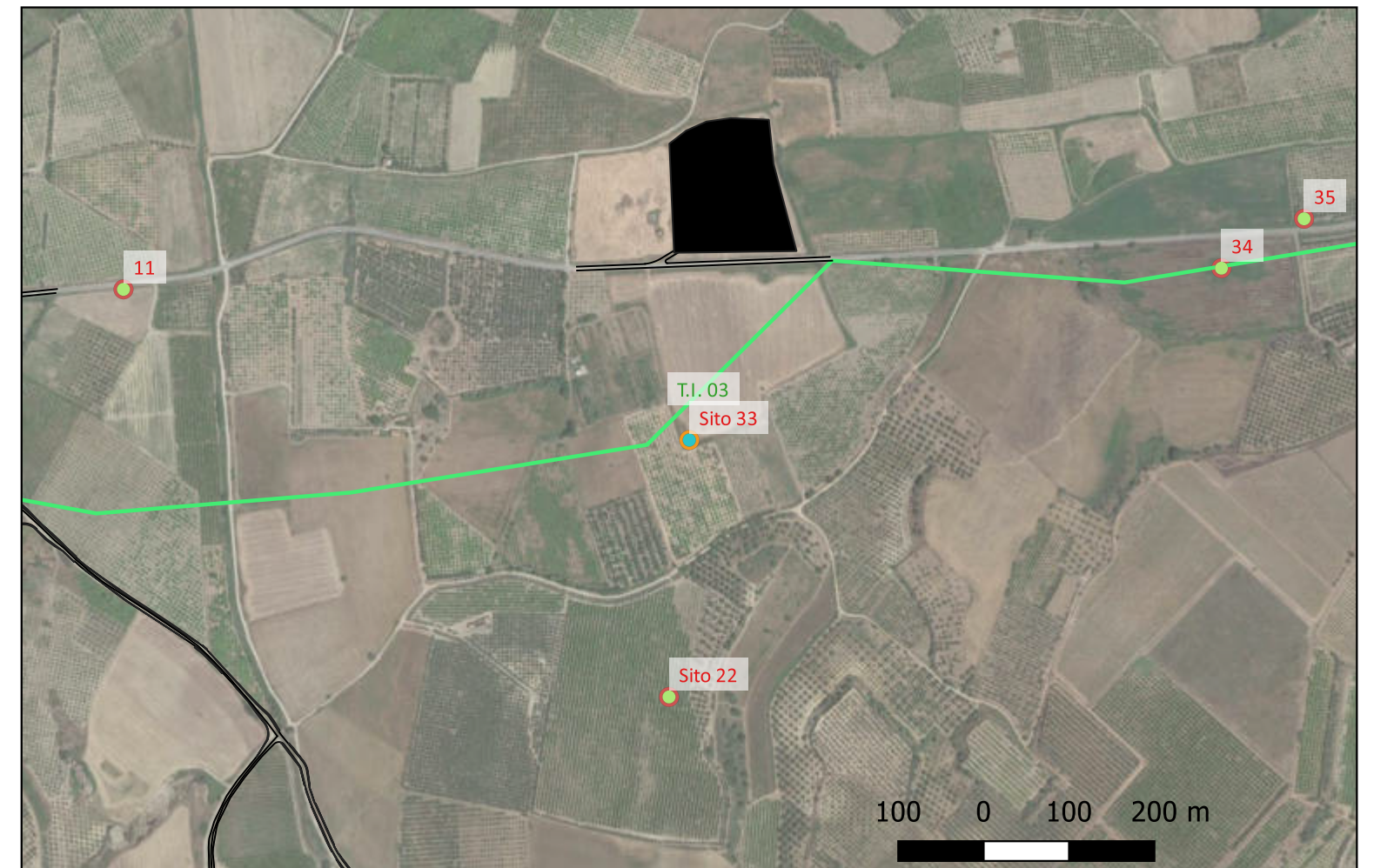
Modalità di individuazione: {dati bibliografici, dati di archivio, documentazione di indagini archeologiche}

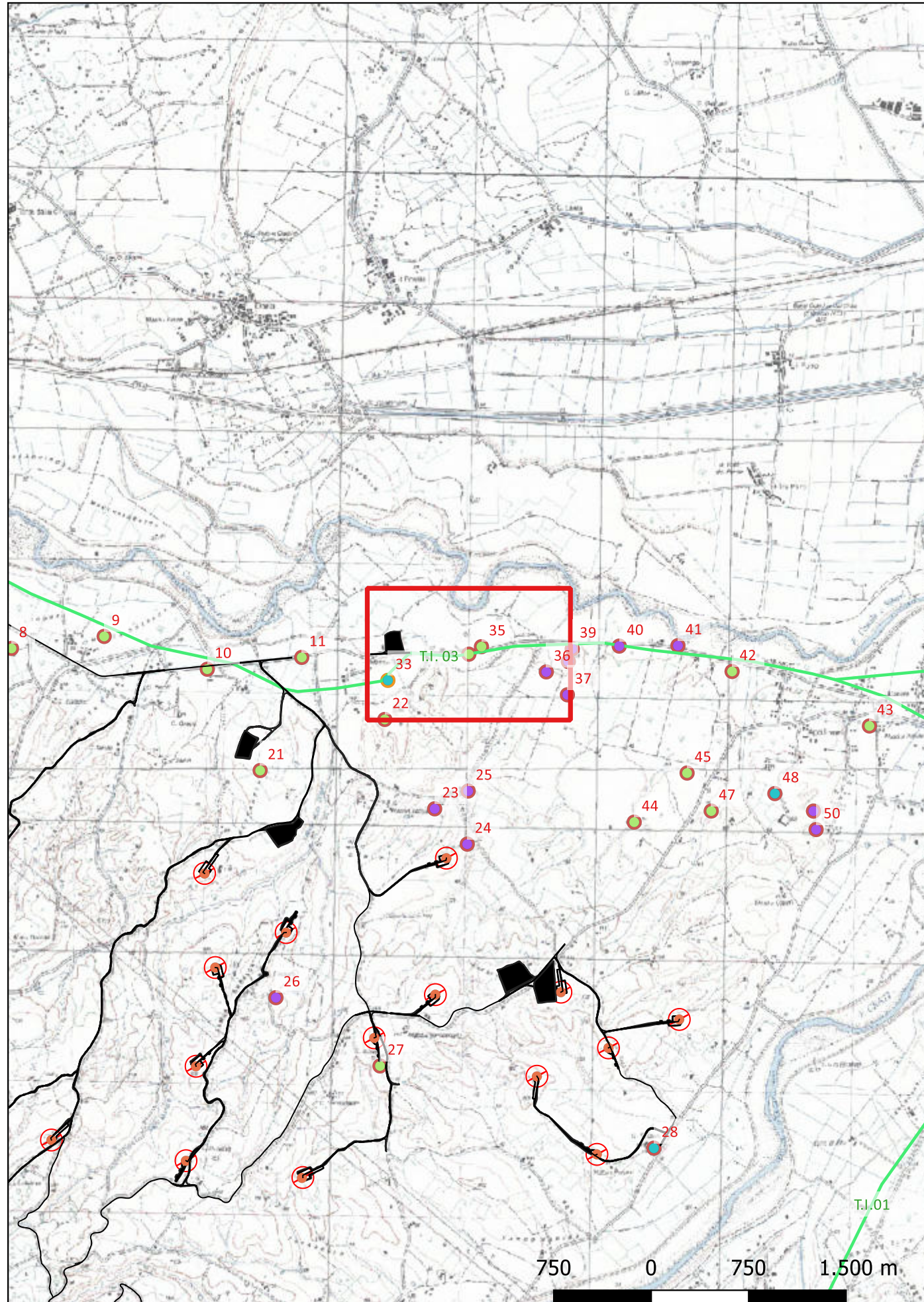
Distanza dall'opera in progetto: 100-200 metri Potenziale: potenziale medio Rischio relativo: rischio medio

Rinvenimento di materiale archeologico, in gran parte disperso, tra cui si segnala una testa maschile barbata con orecchie ferine e corna.

Galli 1930, p. 28, figg. 13-14; Genovese 1999, p. 66.

SABAP-CAL





Localizzazione: Corigliano-Rossano (CS), ,

Definizione e cronologia: area di materiale mobile, {area di frammenti fittili, area di frammenti fittili e materiali da costruzione}. {Età Arcaica, Età Romana},

Modalità di individuazione: {dati bibliografici, dati di archivio, documentazione di indagini archeologiche}

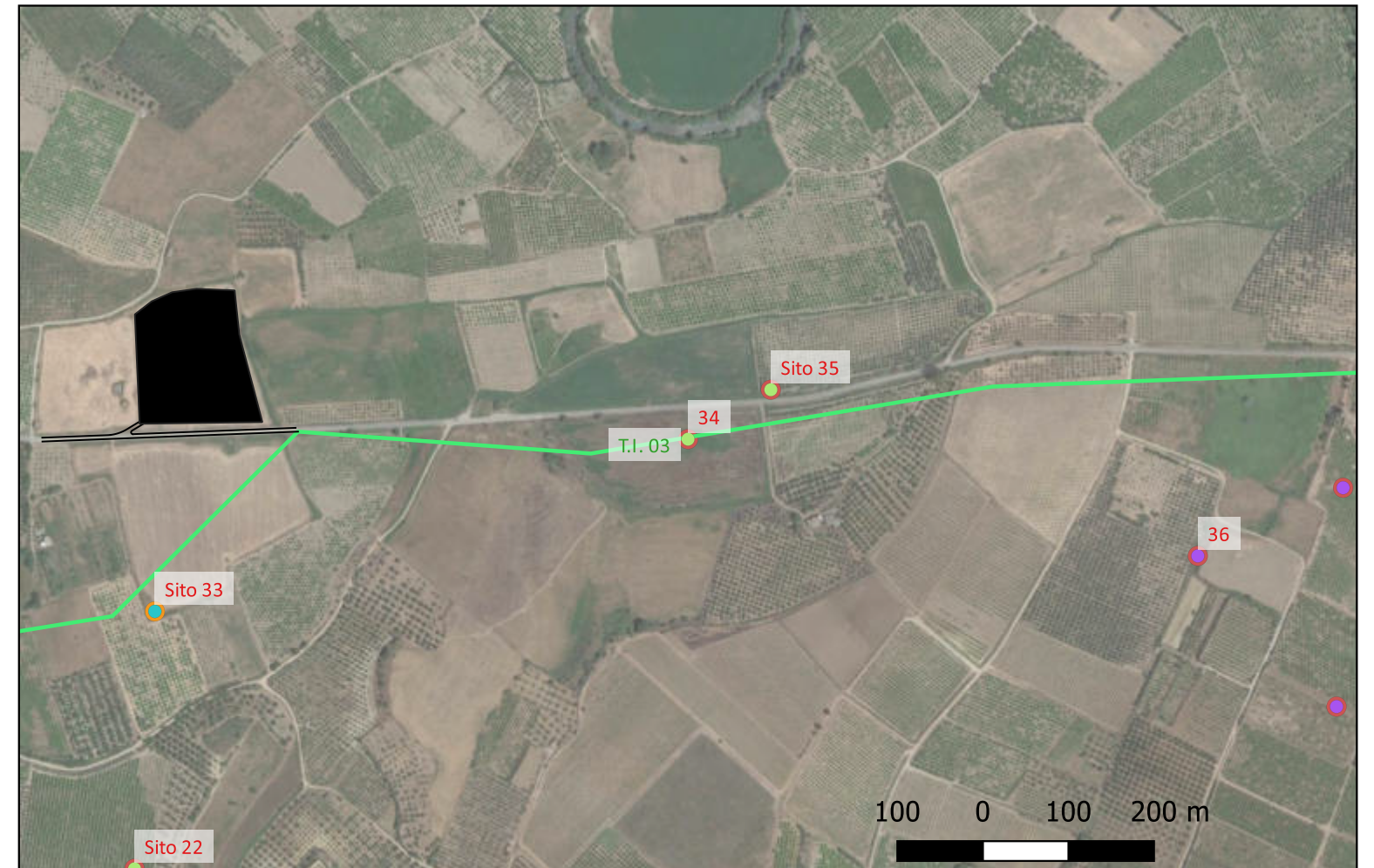
Distanza dall'opera in progetto: 200-500 metri Potenziale: potenziale alto

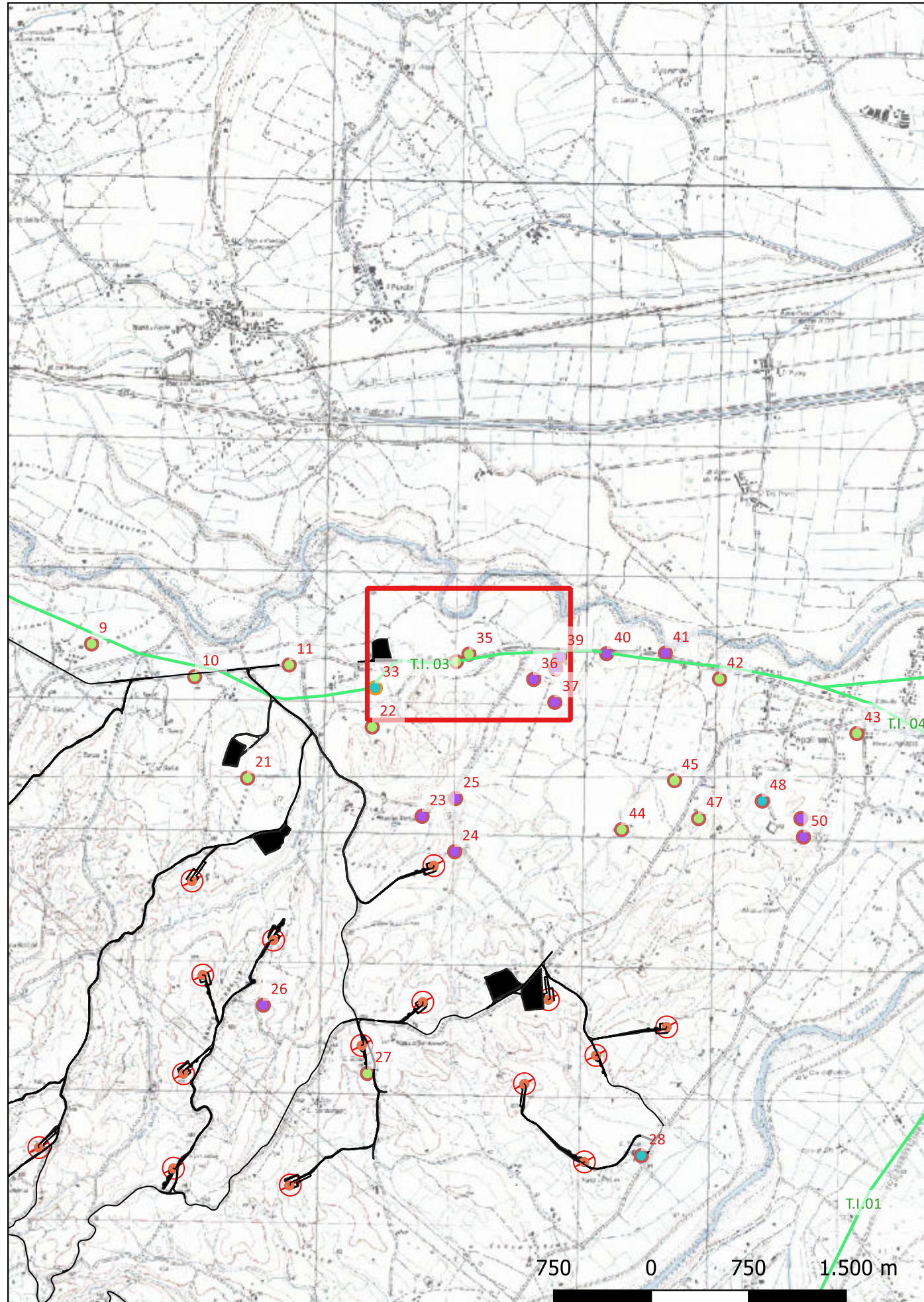
Rischio relativo: rischio basso

Rinvenimento di un'area di frammenti fittili con tegolame.

Quilici, Quilici Gigli 1969, p. 128, nn. 474

SABAP-CAL





Localizzazione: Corigliano-Rossano (CS), ,

Definizione e cronologia: area di materiale mobile, {area di frammenti fittili}. {Età Arcaica, Età Romana},

Modalità di individuazione: {dati bibliografici, dati di archivio, documentazione di indagini archeologiche}

Distanza dall'opera in progetto: 500-1000 metri Potenziale: potenziale alto

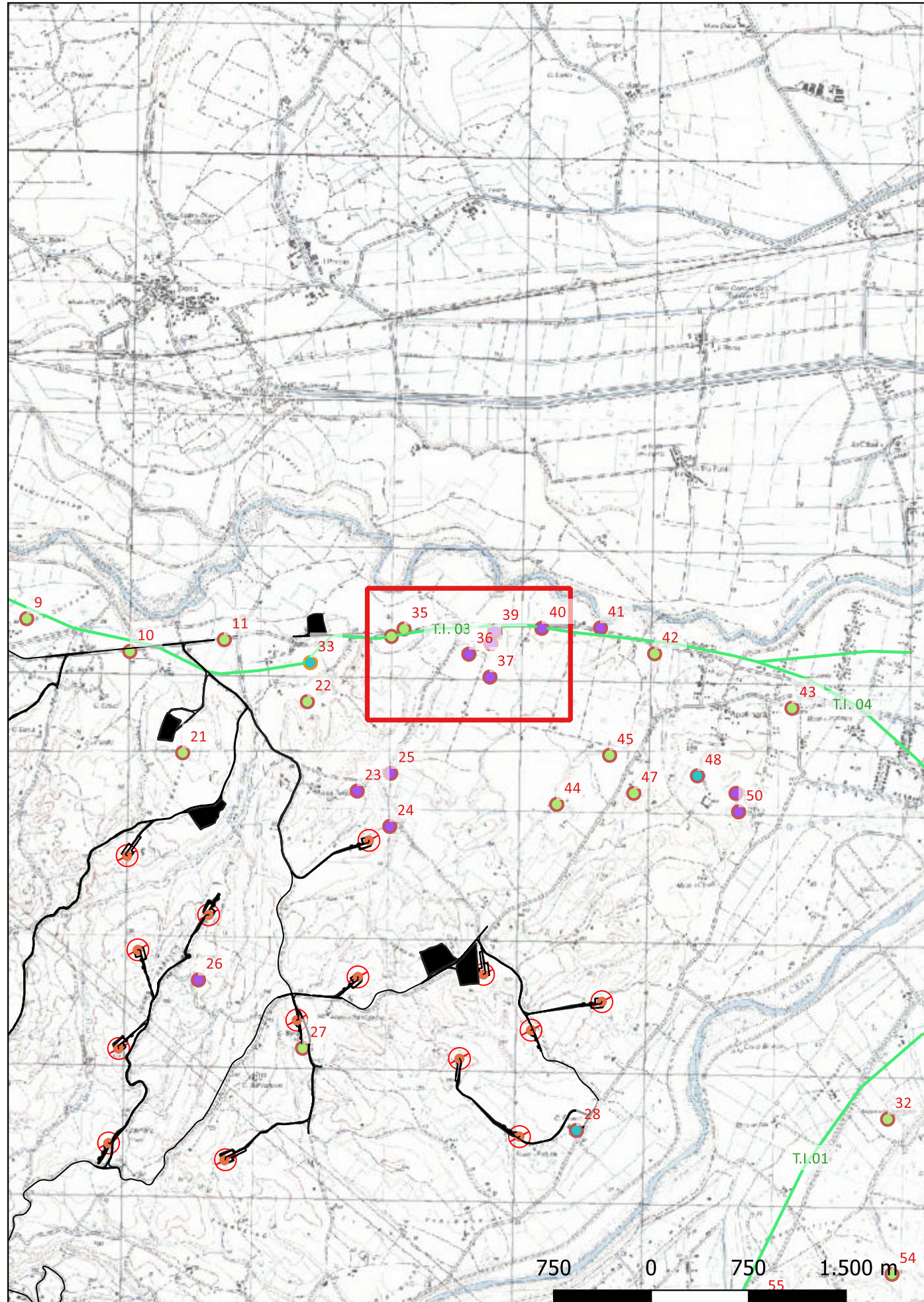
Rischio relativo: rischio basso

Rinvenimento di un'area di frammenti fittili tra cui è presente ceramica a vernice nera.

Quilici, Quilici Gigli 1969, p. 128, n. 475



Sito 36 - Grotta del Malconsiglio (C23FSTR002WR05900_36)



Localizzazione: Corigliano-Rossano (CS), ,

Definizione e cronologia: infrastruttura idrica, {canale, tubatura}. {Età Arcaica, Età Romana},

Modalità di individuazione: {dati bibliografici, dati di archivio, documentazione di indagini archeologiche}

Distanza dall'opera in progetto: >1000 metri Potenziale: potenziale alto

Rischio relativo: rischio basso

Condutture idriche fittili facente capo alla Fonte di Bruto.

Quilici, Quilici Gigli 1969, p. 128, n. 475

SABAP-CAL

