



INTERNAL CODE

C23FSTR002WR05900

PAGE

1 di/of 36

TITLE: Verifica preventiva dell'interesse archeologico

AVAILABLE LANGUAGE: IT

“IMPIANTO EOLICO TERRANOVA DA SIBARI”COMUNI DI TERRANOVA DA SIBARI, SAN DEMETRIO CORONE, SPEZZANO ALBANESE,
CORIGLIANO – ROSSANO, SANTA SOFIA D'EPIRO E TARSIA (CS)**PROGETTO DEFINITIVO****Verifica preventiva dell'interesse archeologico****CATALOGO MOSI**

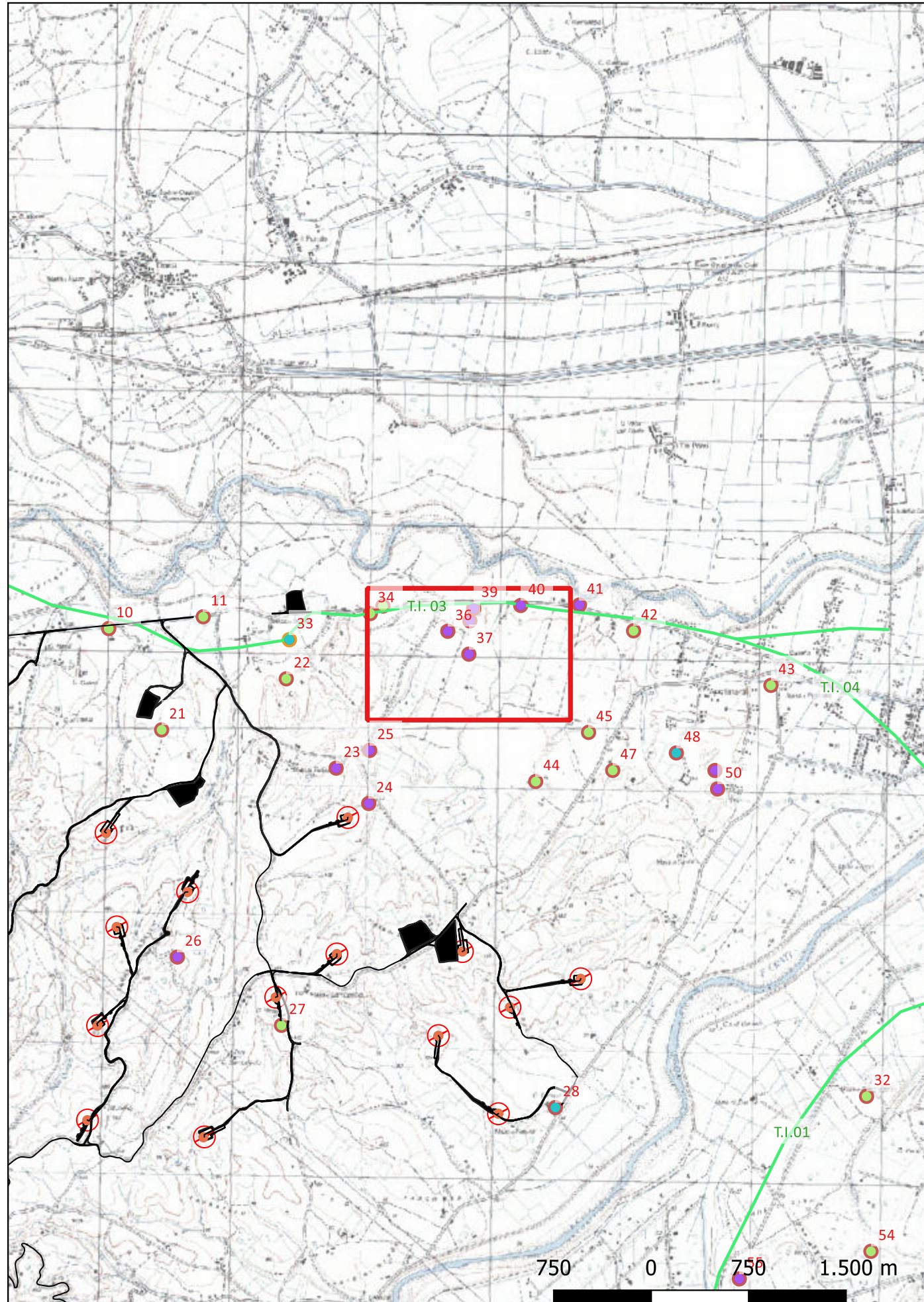
L'archeologo incaricato

Dott. Archeol. Simone Giosuè Madeo

File: C23FSTR001WR05900_ Verifica preventive dell'interesse archeologico

| REV. | DATE | DESCRIPTION | PREPARED | VERIFIED | APPROVED |
|------------------------------|------------|--------------------------|------------|--------------|--------------|
| 00 | 07/12/2023 | PRIMA EMISSIONE | S.G. Madeo | S.G. Madeo | L. Sblendido |
| VALIDATION | | | | | |
| NOME | | NOME | | NOME | |
| COLLABORATORS | | VERIFIED BY | | VALIDATED BY | |
| PROJECT / PLANT TARSIA/EO | | INTERNAL CODE | | | |
| | | C23FSTR002WR05900 | | | |
| CLASSIFICATION: COMPANY | | UTILIZATION SCOPE | | | |

Sito 37 - Grotta del Malconsiglio (C23FSTR002WR05900_37)



Localizzazione: Corigliano-Rossano (CS), ,

Definizione e cronologia: infrastruttura idrica, {tubatura}. {Età Arcaica, Età Romana},

Modalità di individuazione: {dati bibliografici, dati di archivio, documentazione di indagini archeologiche}

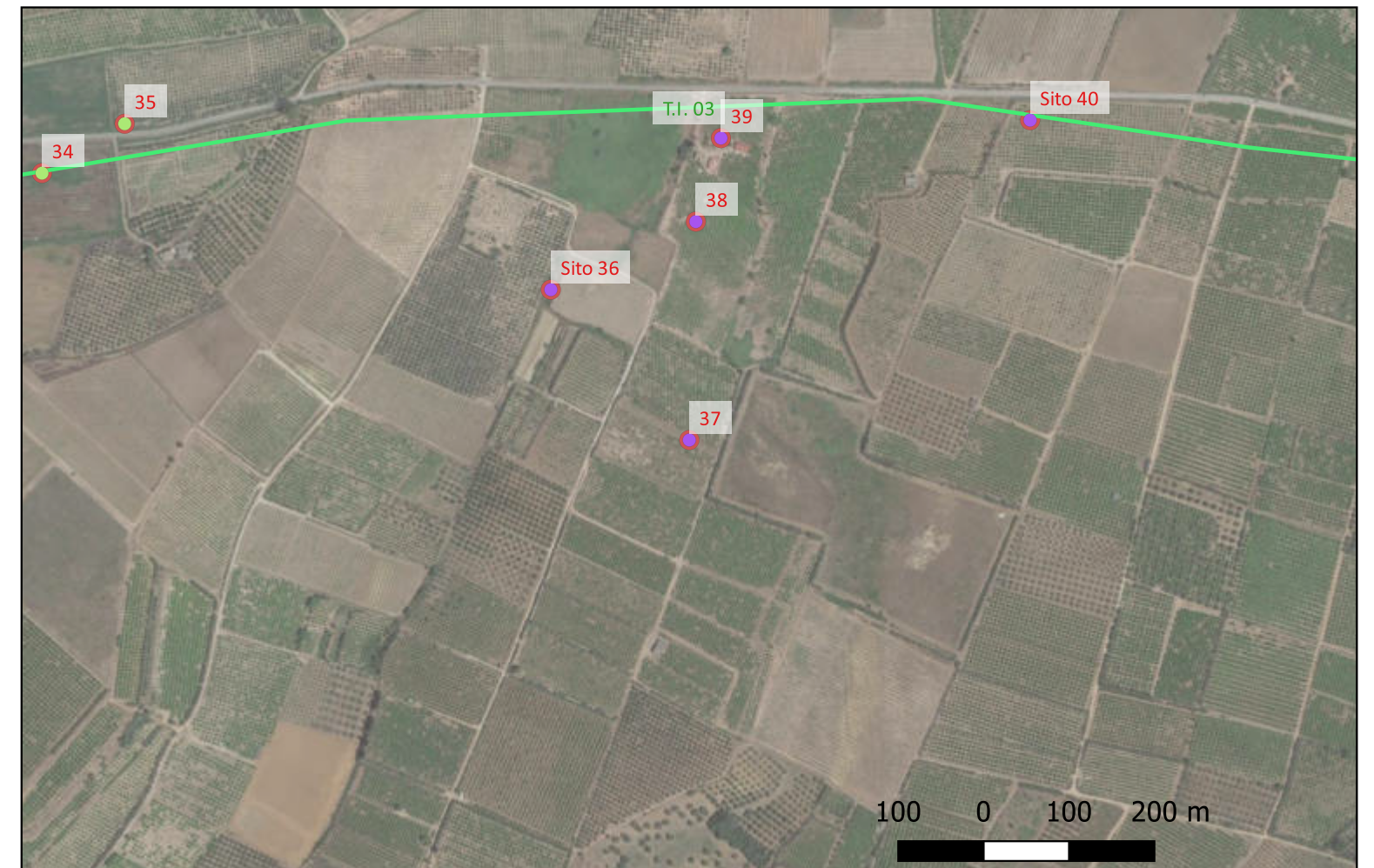
Distanza dall'opera in progetto: >1000 metri Potenziale: potenziale alto

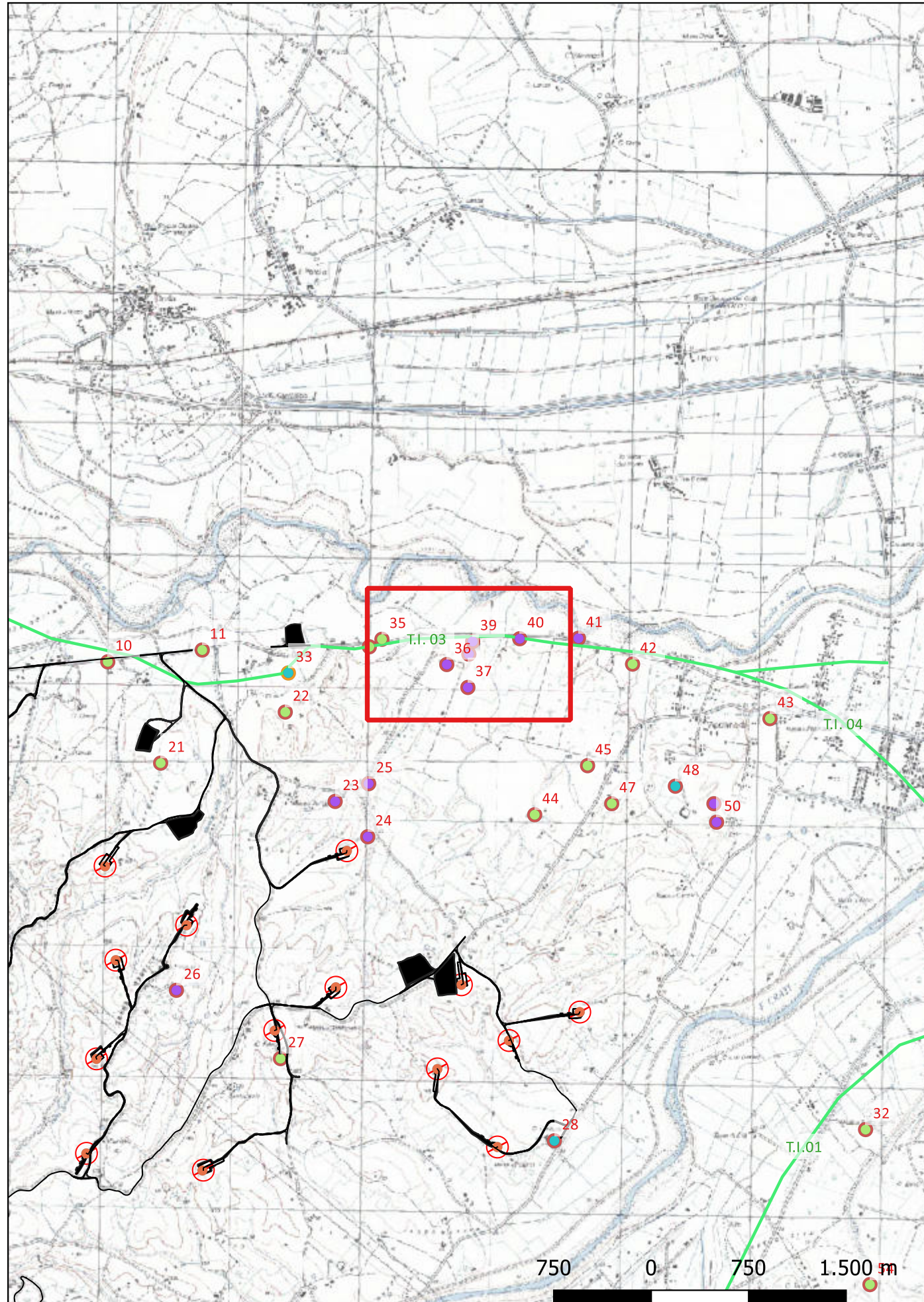
Rischio relativo: rischio basso

Rinvenimento di tubature fittili a m. 1200 a sud della Grotta del Malconsiglio.

Quilici, Quilici Gigli 1969, p. 129, n. 481

SABAP-CAL





Localizzazione: Corigliano-Rossano (CS), ,

Definizione e cronologia: insediamento, {tracce di insediamento, villa}. {Età Arcaica, Età Romana},

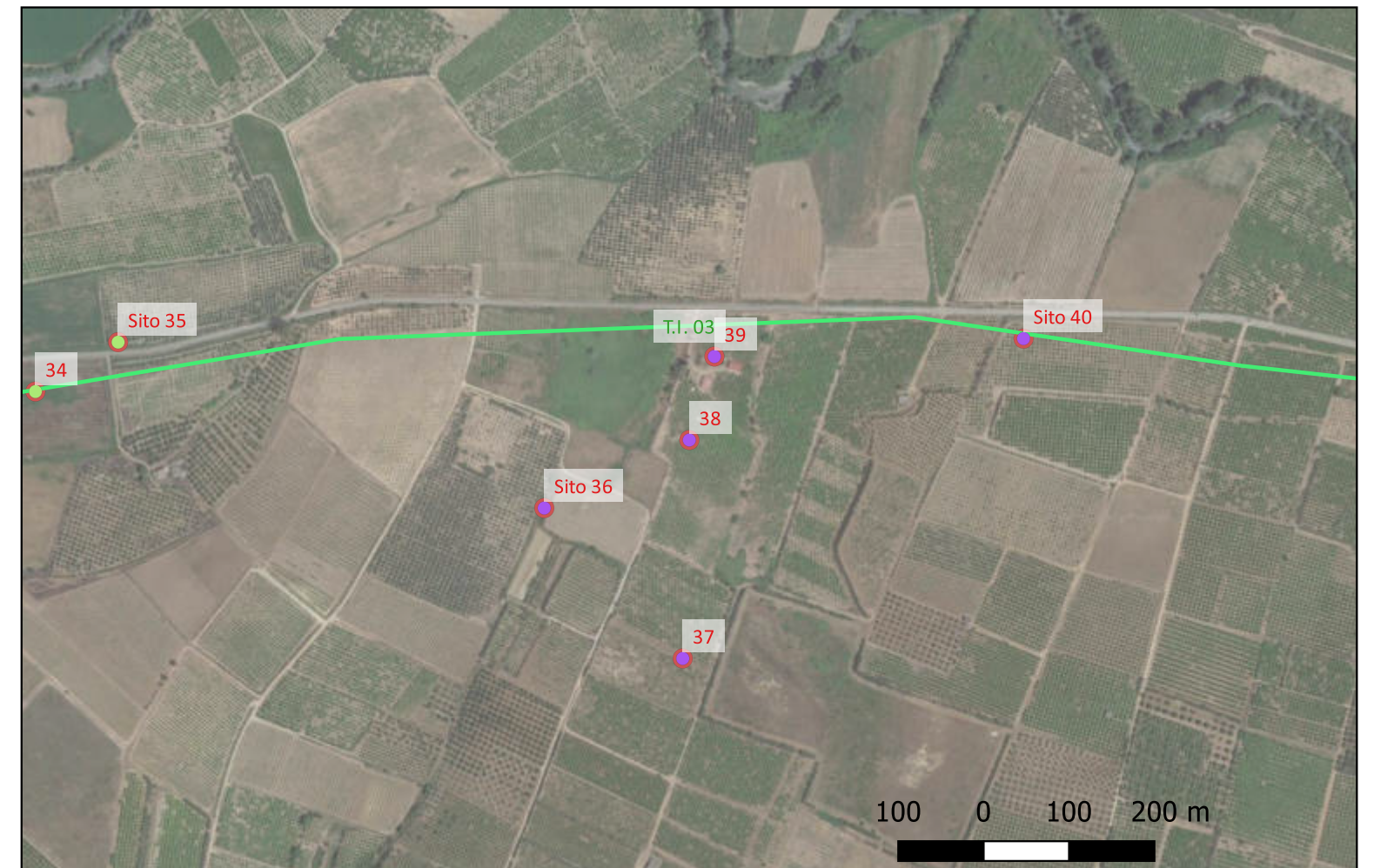
Modalità di individuazione: {dati bibliografici, dati di archivio, documentazione di indagini archeologiche}

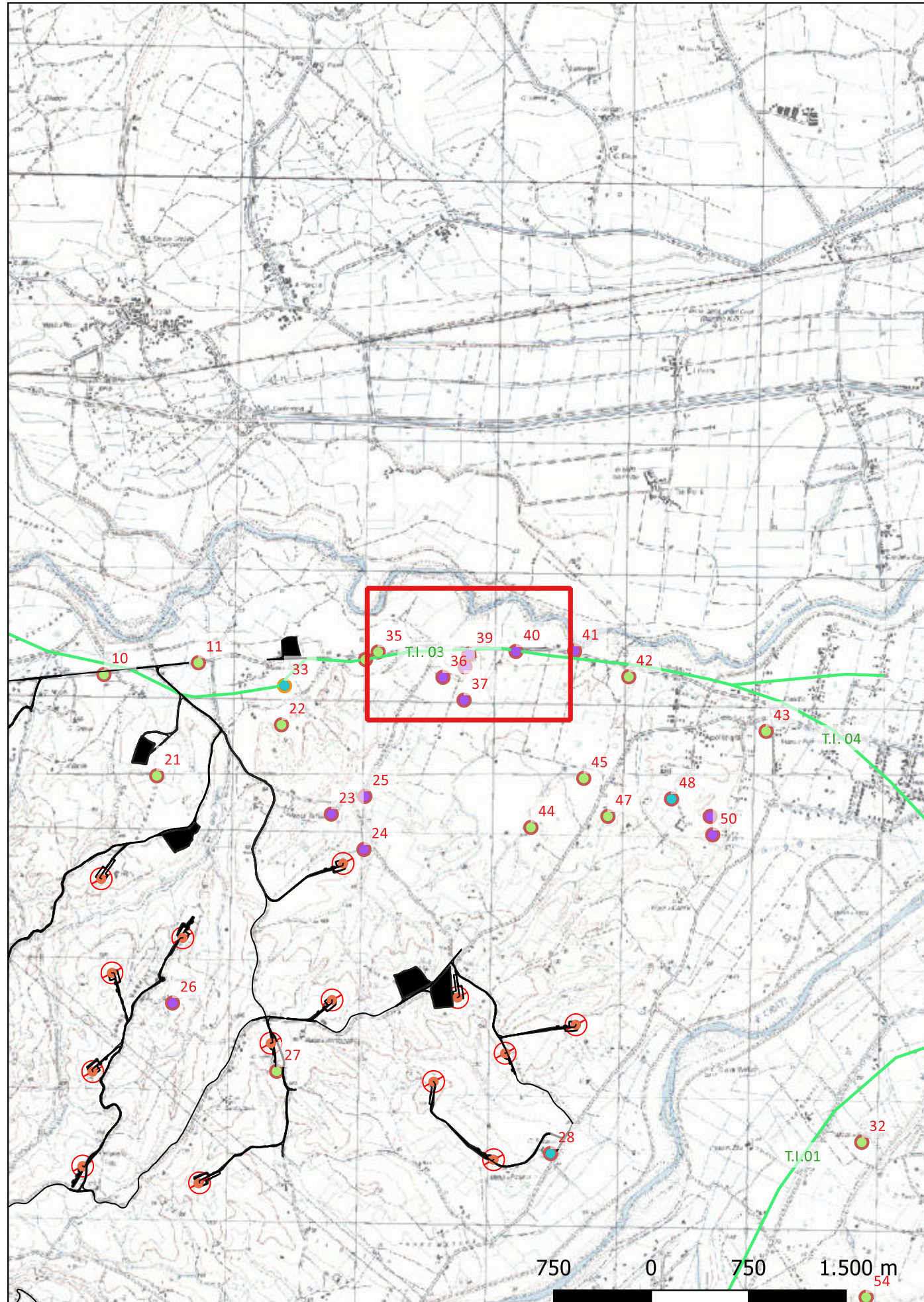
Distanza dall'opera in progetto: >1000 metri Potenziale: potenziale alto Rischio relativo: rischio basso

Rinvenimento di un ampio cortile quadrangolare, frantoi, una cucina, un magazzino e un balneum. Abbondanti sono i reperti metallici e fittili. Probabile che vi fosse una preesistente fattoria ellenistica.

Smurra 1989, scheda 35 pp. 149-150.

SABAP-CAL





Localizzazione: Corigliano-Rossano (CS), ,

Definizione e cronologia: infrastruttura idrica, {canale, tubatura}. {Età Romana},

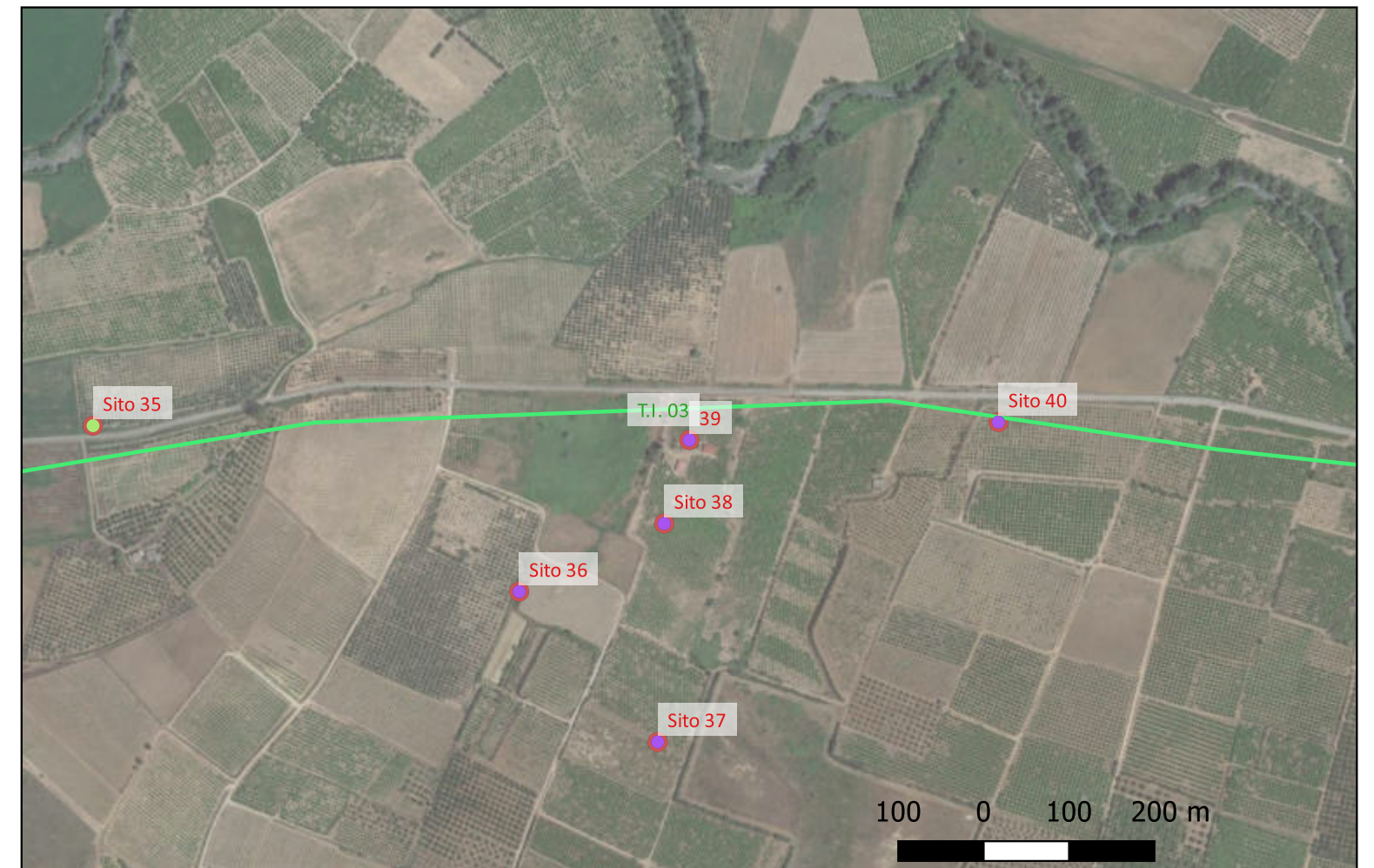
Modalità di individuazione: {dati bibliografici, dati di archivio, documentazione di indagini archeologiche}

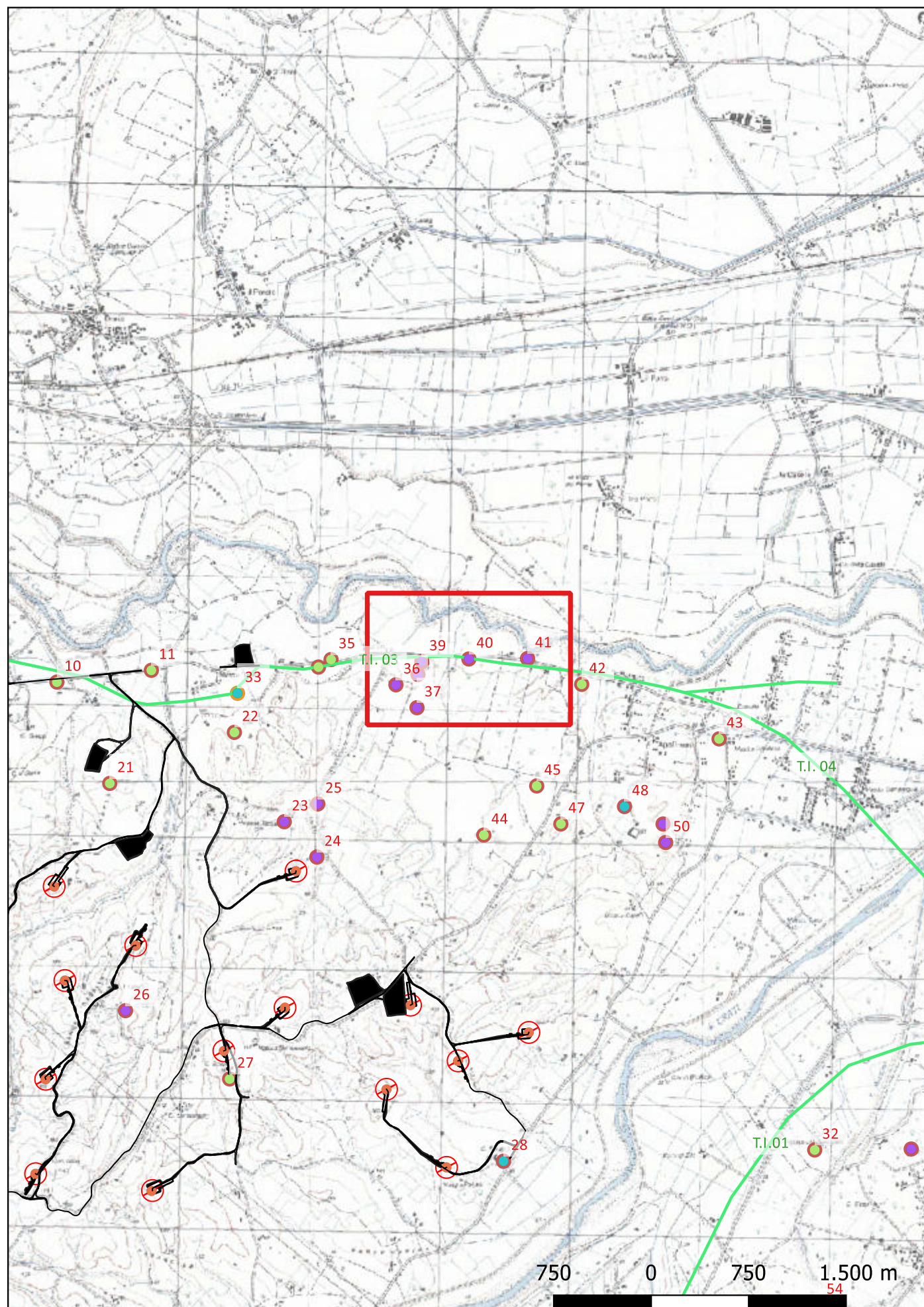
Distanza dall'opera in progetto: >1000 metri Potenziale: potenziale alto Rischio relativo: rischio basso

Cisterna in calcestruzzo di costruzione romana conservata fino all'imposta della volta a botte parzialmente ricostruita.

Quilici, Quilici Gigli 1969, p. 128, n. 477

SABAP-CAL





Localizzazione: Corigliano-Rossano (CS), ,

Definizione e cronologia: area a uso funerario, {necropoli, tombe}. {Età Arcaica, Età Romana},

Modalità di individuazione: {dati bibliografici, dati di archivio, documentazione di indagini archeologiche}

Distanza dall'opera in progetto: >1000 metri Potenziale: potenziale alto

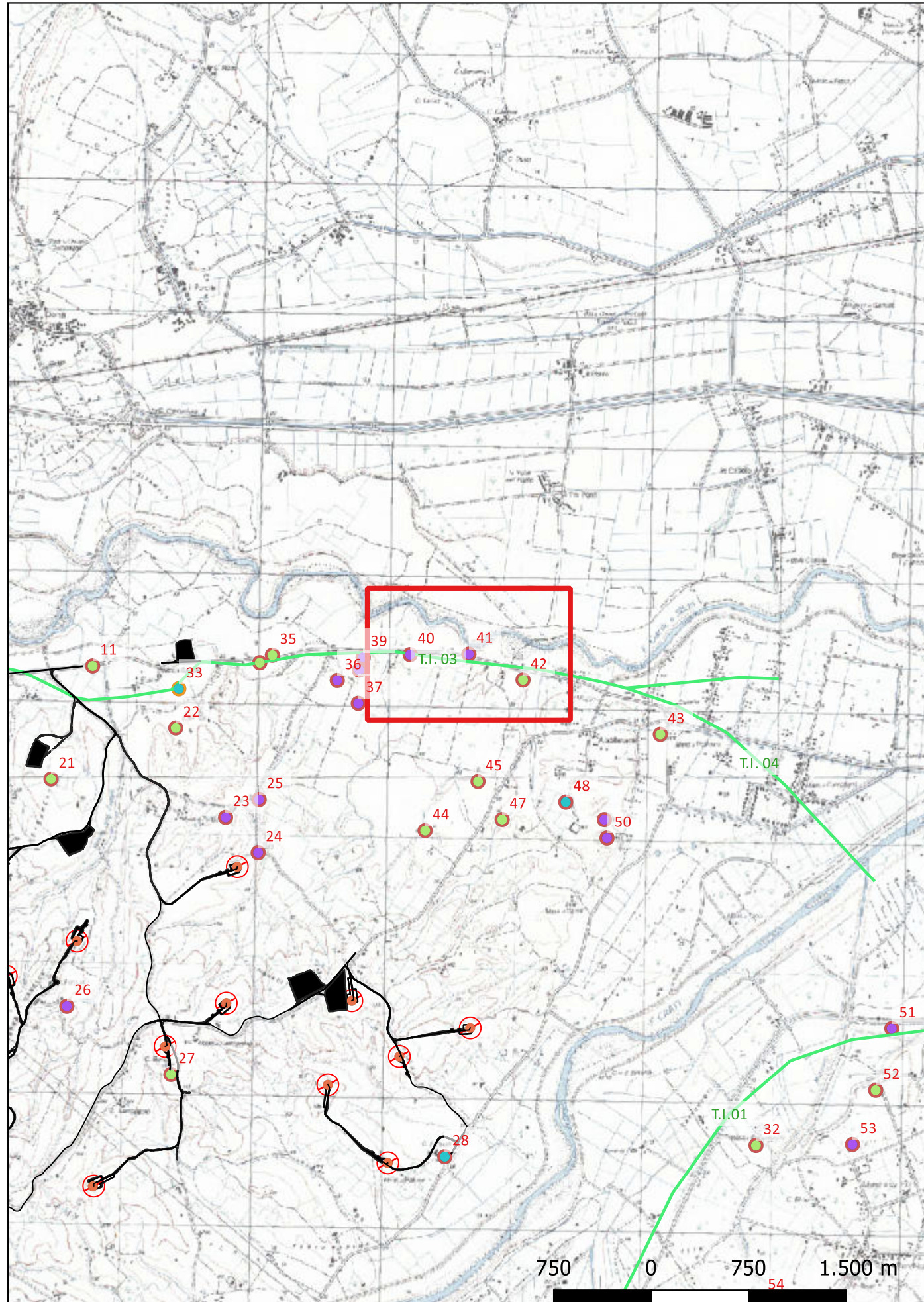
Rischio relativo: rischio basso

Rinvenimento di un'area di frammenti fittili e di una tomba con strutture in lastroni tufacei.

Quilici, Quilici Gigli 1969, p. 129, n. 486

SABAP-CAL





Localizzazione: Corigliano-Rossano (CS), ,

Definizione e cronologia: insediamento, {tracce di insediamento, villa}. {Età Romana},

Modalità di individuazione: {dati bibliografici, dati di archivio, documentazione di indagini archeologiche}

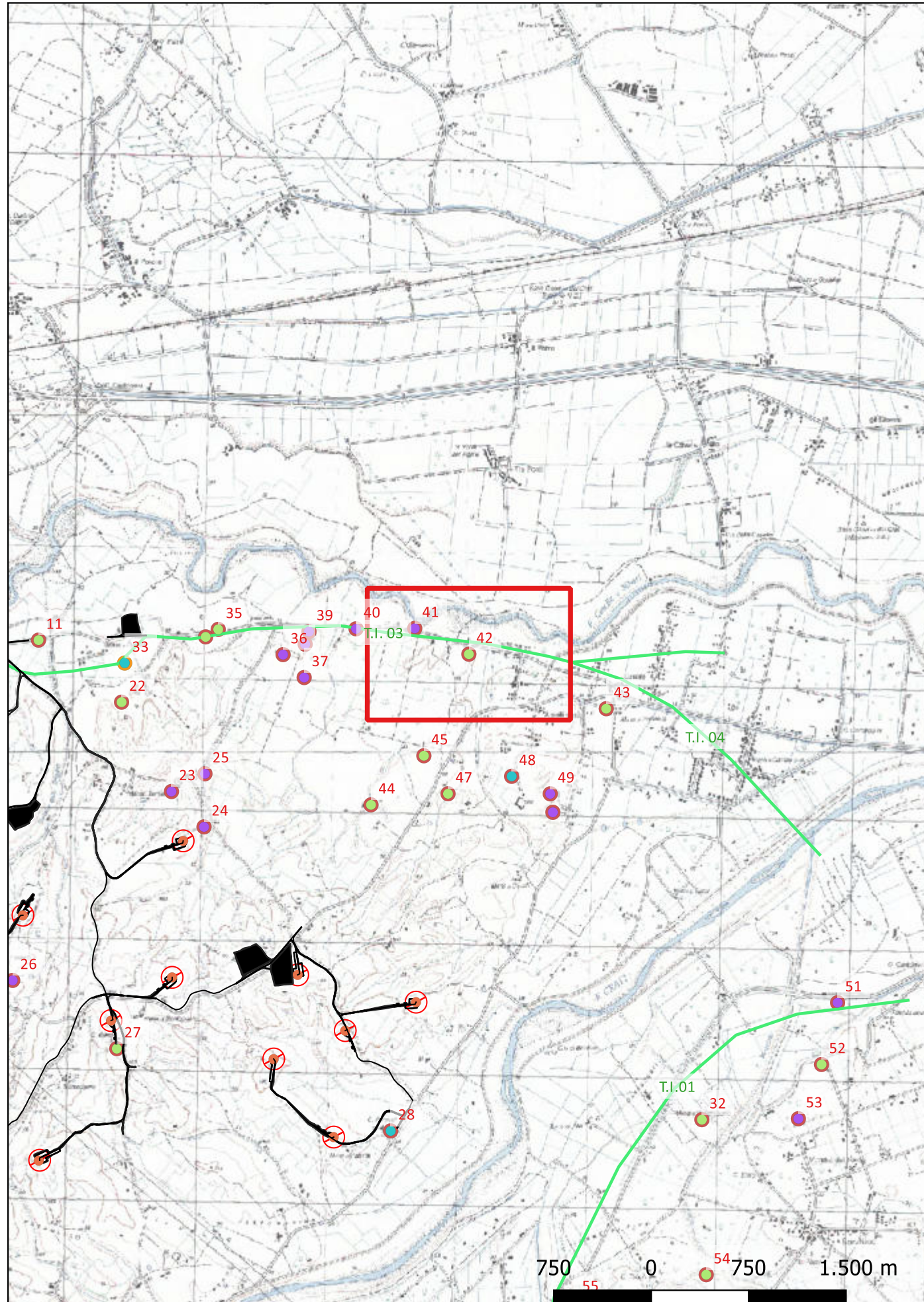
Distanza dall'opera in progetto: >1000 metri Potenziale: potenziale alto Rischio relativo: rischio basso

Nell'area si segnala la presenza di materiale mobile quale tegolame e cocciame. Nel 1928 vennero messe in luce le fondamenta di una villa romana.

Quilici, Quilici Gigli 1969, p. 129, n. 487

SABAP-CAL





Localizzazione: Corigliano-Rossano (CS), ,

Definizione e cronologia: area di materiale mobile, {area di frammenti fittili}. {Età Arcaica, Età Romana},

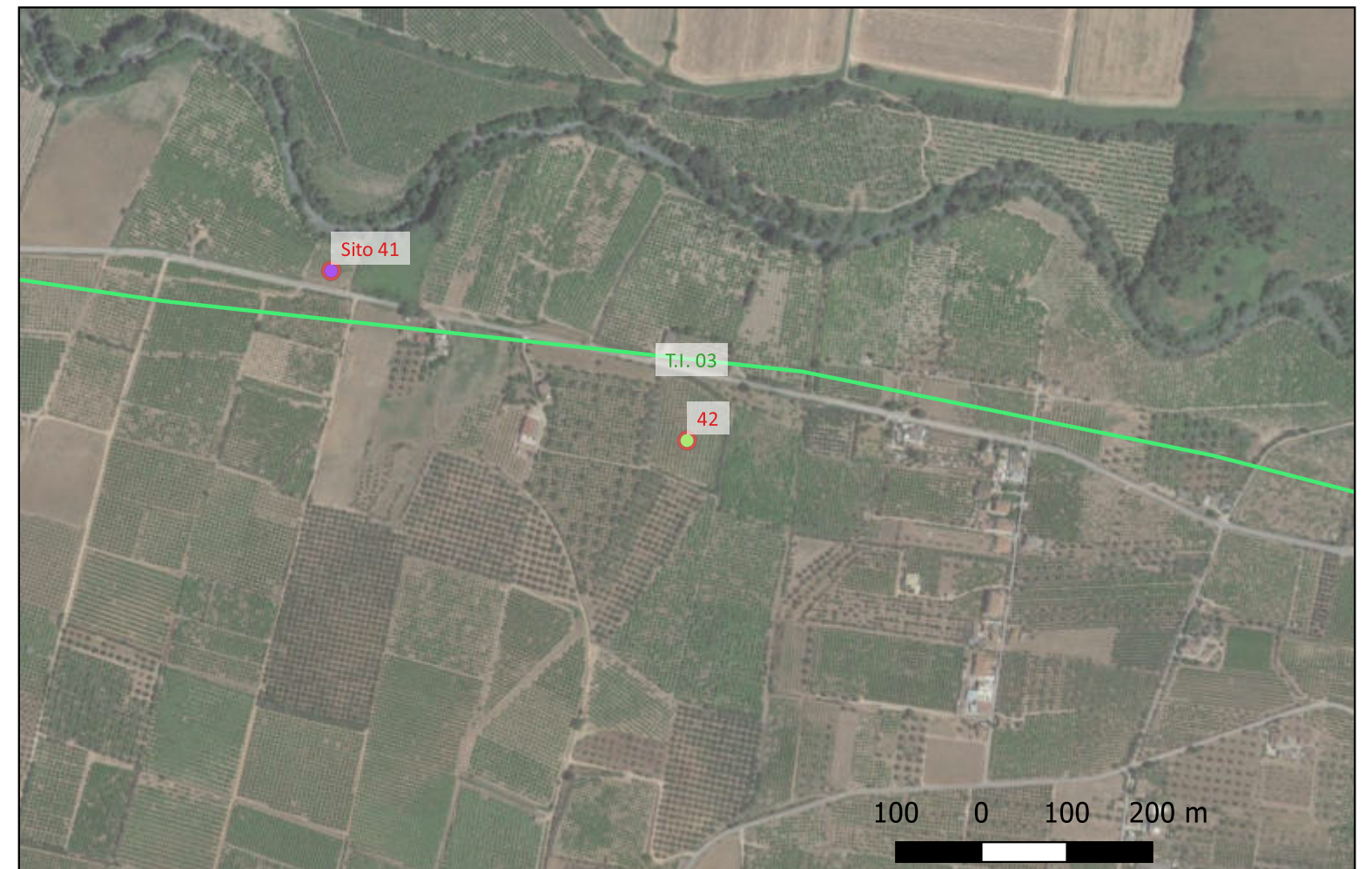
Modalità di individuazione: {dati bibliografici, dati di archivio, documentazione di indagini archeologiche}

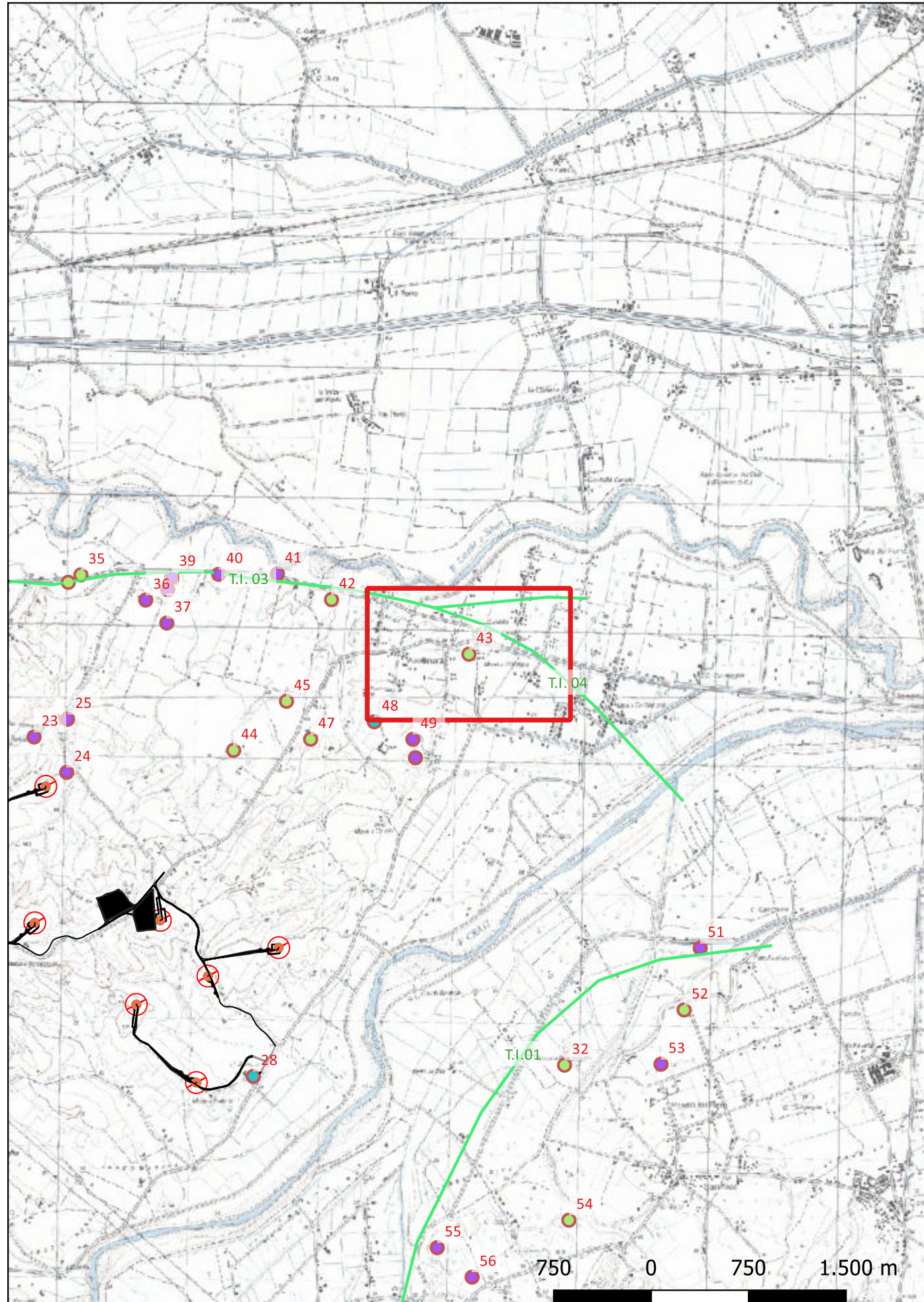
Distanza dall'opera in progetto: >1000 metri Potenziale: potenziale alto Rischio relativo: rischio basso

In prossimità di Cas. Matavaia si segnala il rinvenimento di un'area di frammenti fittili tra cui è presente ceramica a vernice nera.

Quilici, Quilici Gigli 1969, p. 129, n. 489

SABAP-CAL





Localizzazione: Corigliano-Rossano (CS), ,

Definizione e cronologia: area di materiale mobile, {area di frammenti fittili}. {Età Arcaica},

Modalità di individuazione: {dati bibliografici, dati di archivio, documentazione di indagini archeologiche}

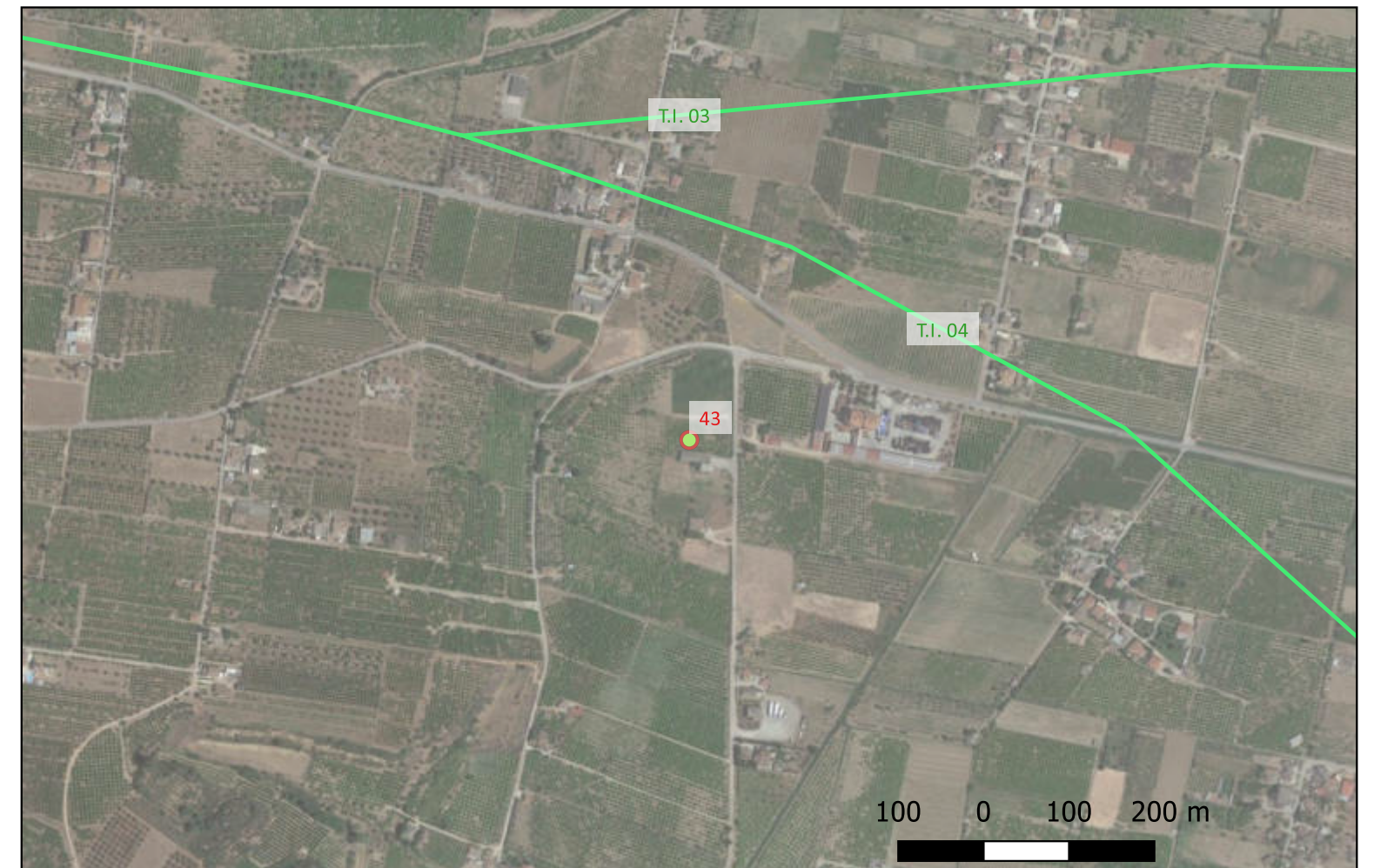
Distanza dall'opera in progetto: >1000 metri Potenziale: potenziale alto

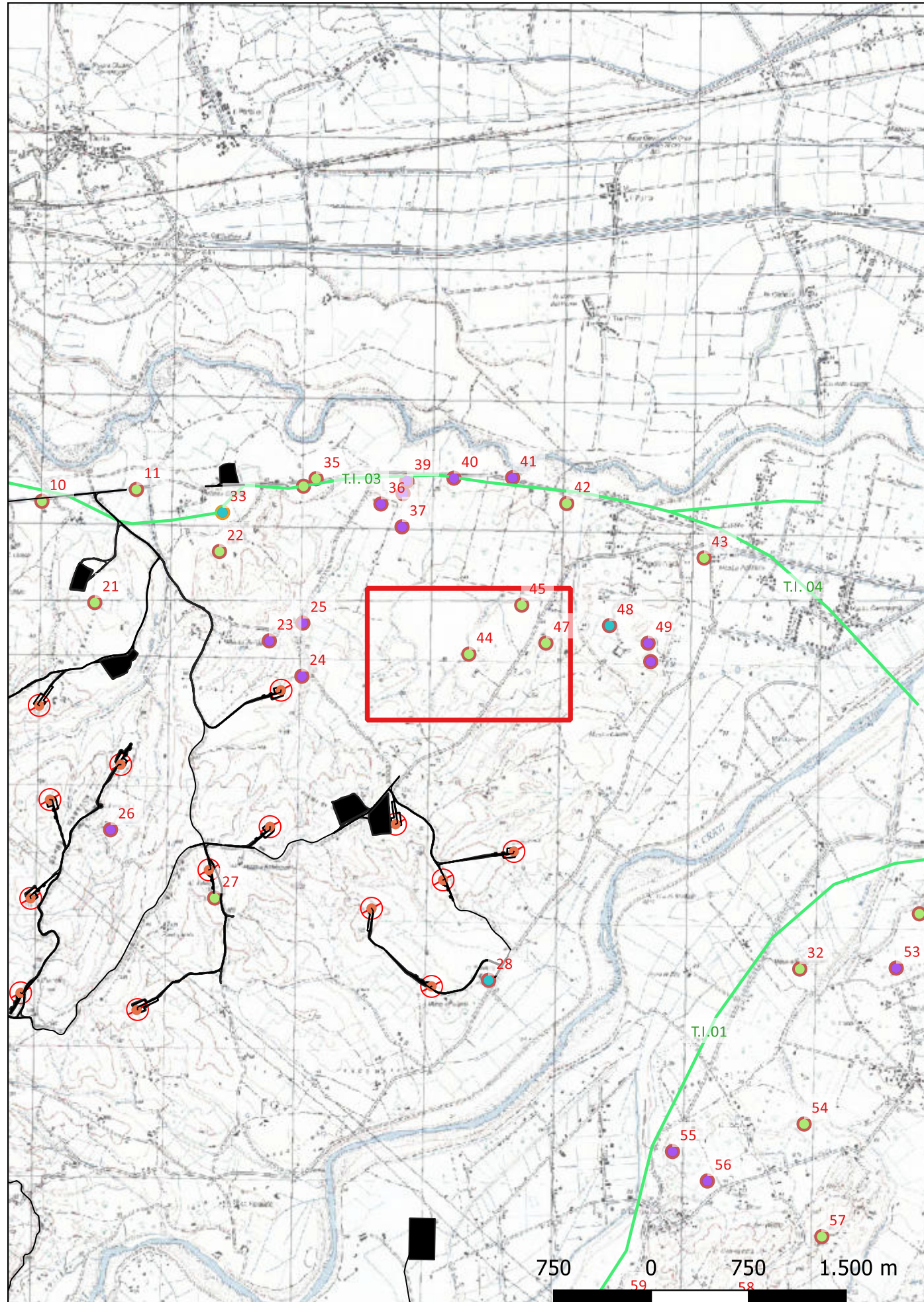
Rischio relativo: rischio basso

Rinvenimento di materiale fittile nell'ambito dei carotaggi della Lerici.

Quilici, Quilici Gigli 1969, p. 129, n. 493

SABAP-CAL





Localizzazione: Corigliano-Rossano (CS), ,

Definizione e cronologia: area di materiale mobile, {}. {Età Arcaica},

Modalità di individuazione: {dati bibliografici, dati di archivio, documentazione di indagini archeologiche}

Distanza dall'opera in progetto: >1000 metri Potenziale: potenziale alto

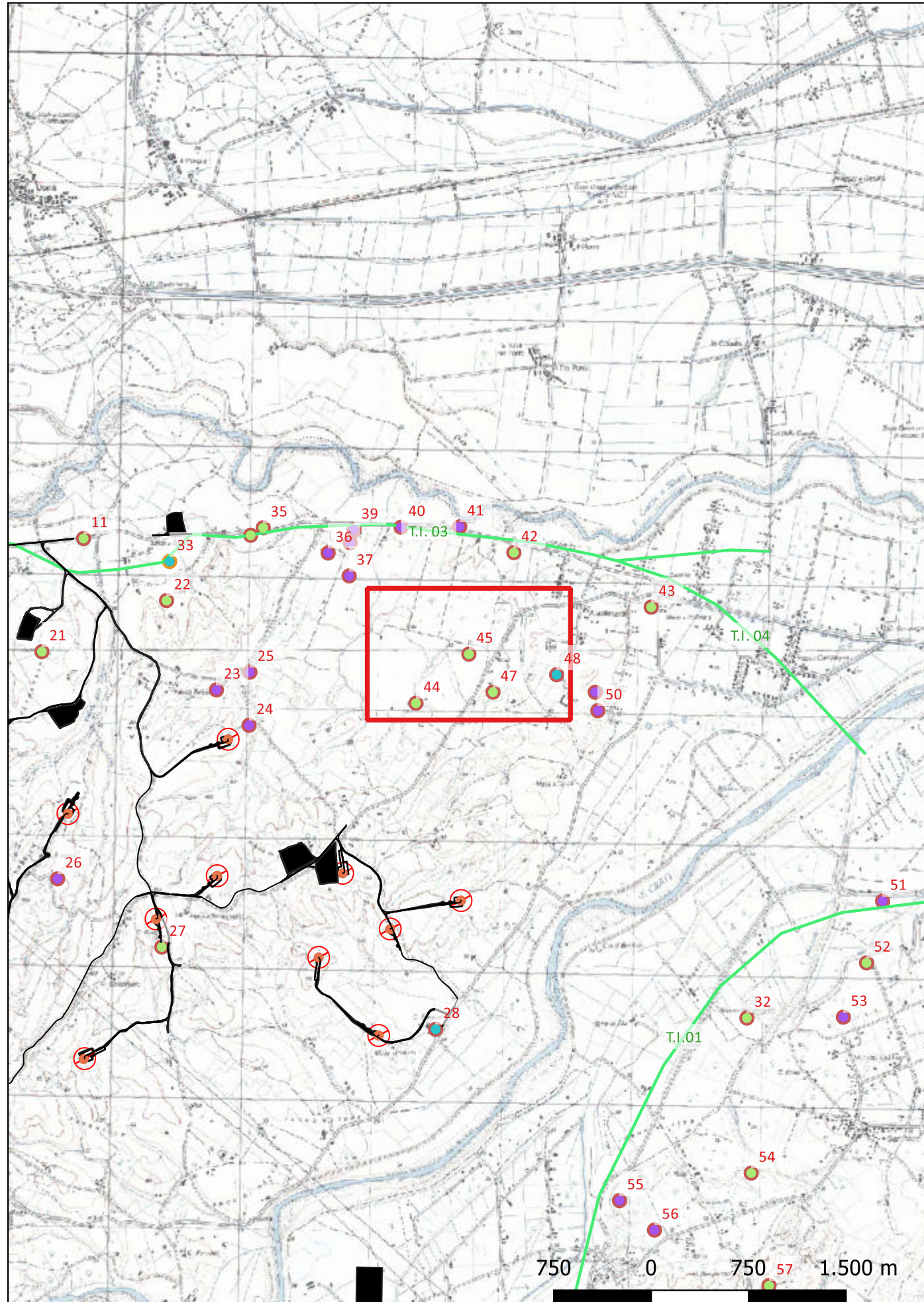
Rischio relativo: rischio basso

Rinvenimento di un'area di frammenti fittili tra cui è presente ceramica a vernice nera.

Quilici, quilici Gigli 1969, p. 130, n. 516.

SABAP-CAL





Localizzazione: Corigliano-Rossano (CS), ,

Definizione e cronologia: area di materiale mobile, {area di frammenti fittili}. {Età Arcaica},

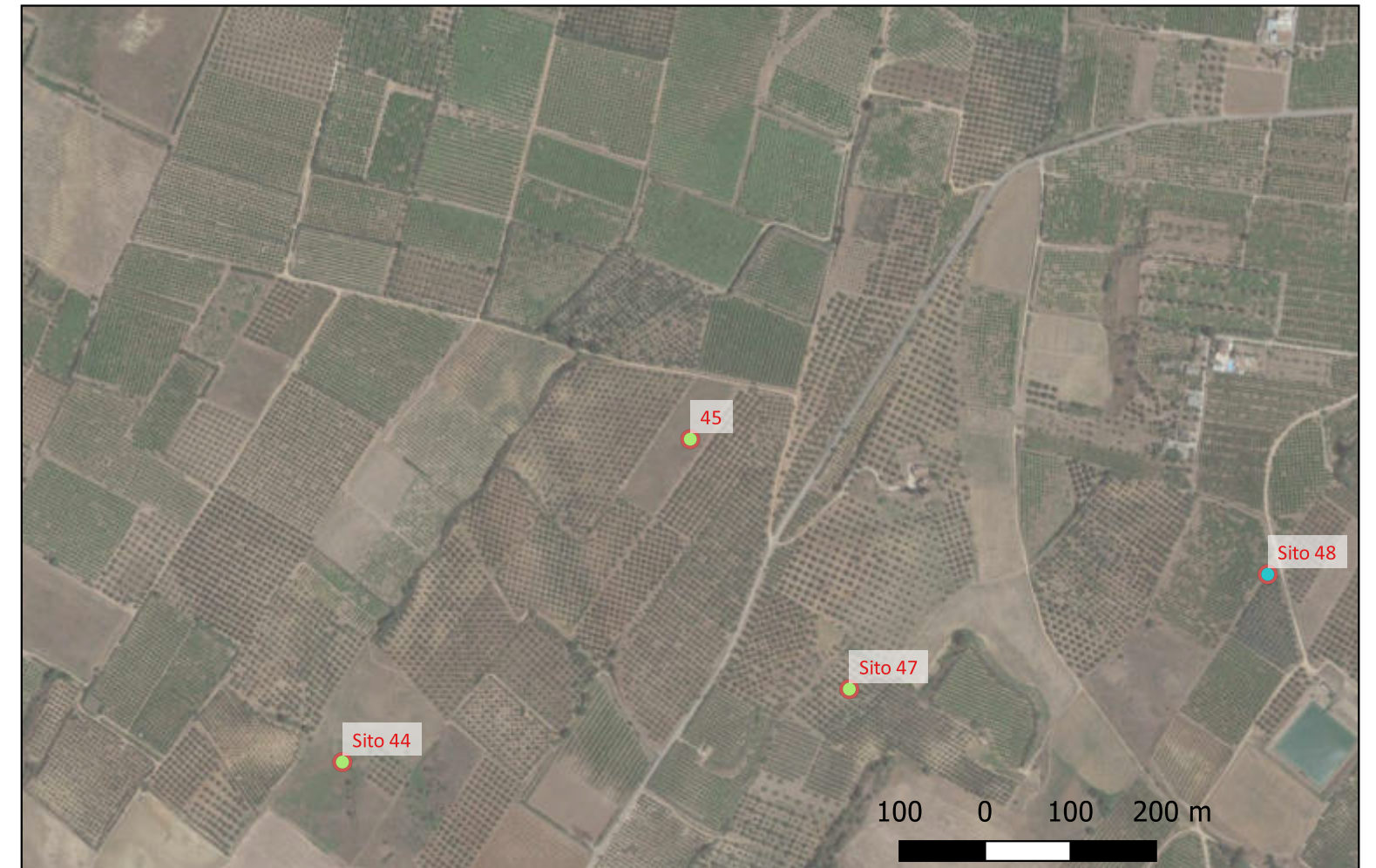
Modalità di individuazione: {dati bibliografici, dati di archivio, documentazione di indagini archeologiche}

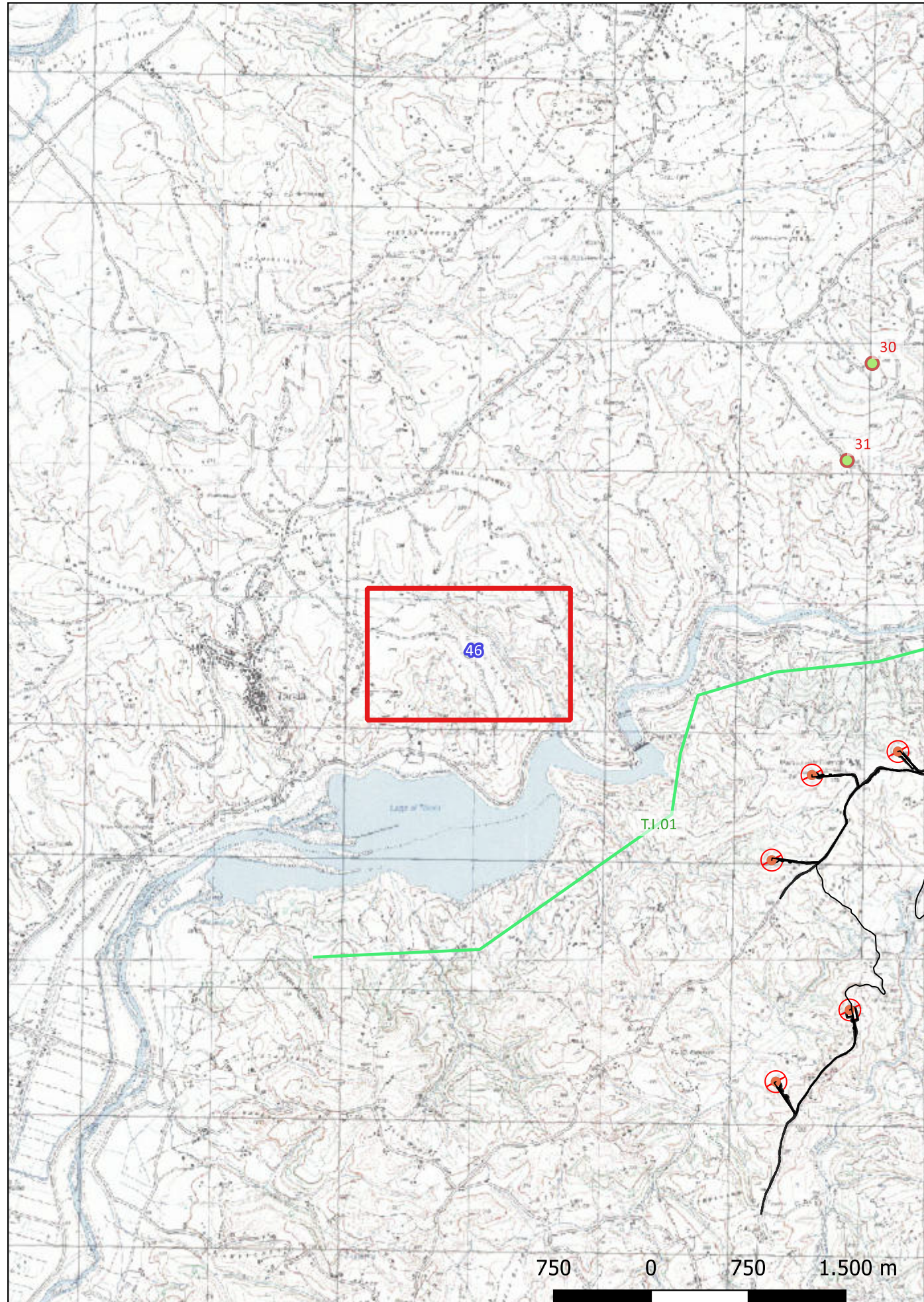
Distanza dall'opera in progetto: >1000 metri Potenziale: potenziale alto Rischio relativo: rischio basso

Nell'area si rintraccia materiale mobile pertinente, presumibilmente, alla presenza di una fattoria ellenistica.

Quilici, Quilici Gigli 1969, p. 130, nn. 514-515.

SABAP-CAL





Localizzazione: Tarsia (CS), ,

Definizione e cronologia: area di materiale mobile, {area di frammenti fittili, area di frammenti fittili e materiali da costruzione}. {Età del Ferro, Età Romana},

Modalità di individuazione: {dati bibliografici, dati di archivio, documentazione di indagini archeologiche}

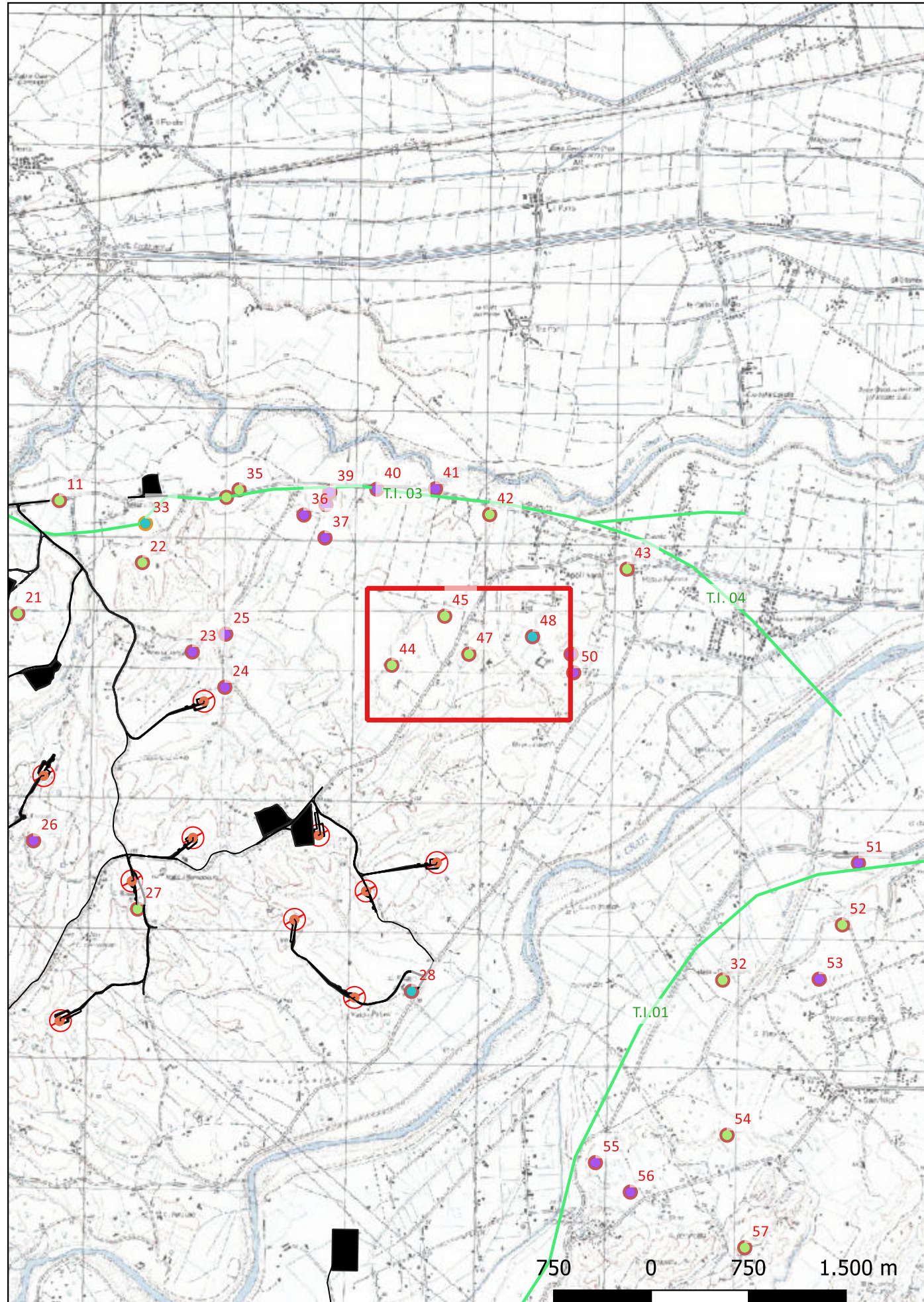
Distanza dall'opera in progetto: >1000 metri Potenziale: potenziale alto Rischio relativo: rischio basso

Le indagini effettuate nell'area hanno messo in luce frammenti di ceramica d'impasto del Bronzo Finale o inizi dell'età del Ferro pertinenti ad un sito protostorico a controllo della valle del Crati. Si rinvengono materiali di età arcaica e romana.

MARINO, PISARRA, TARANTINO, LAINO 2018

SABAP-CAL





Localizzazione: Corigliano-Rossano (CS), ,

Definizione e cronologia: area di materiale mobile, {area di frammenti fittili}. {Età Arcaica, Età Romana},

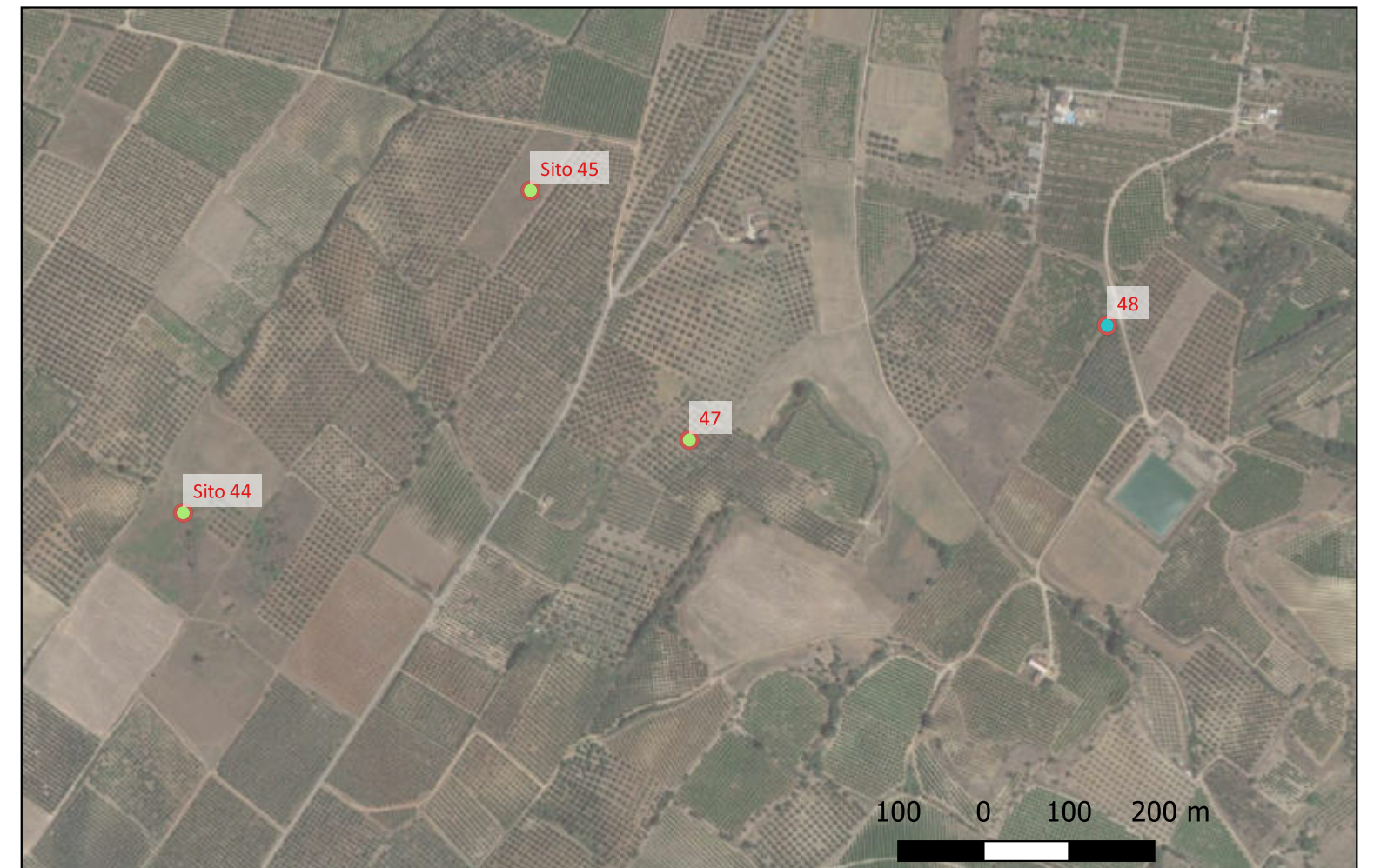
Modalità di individuazione: {dati bibliografici, dati di archivio, documentazione di indagini archeologiche}

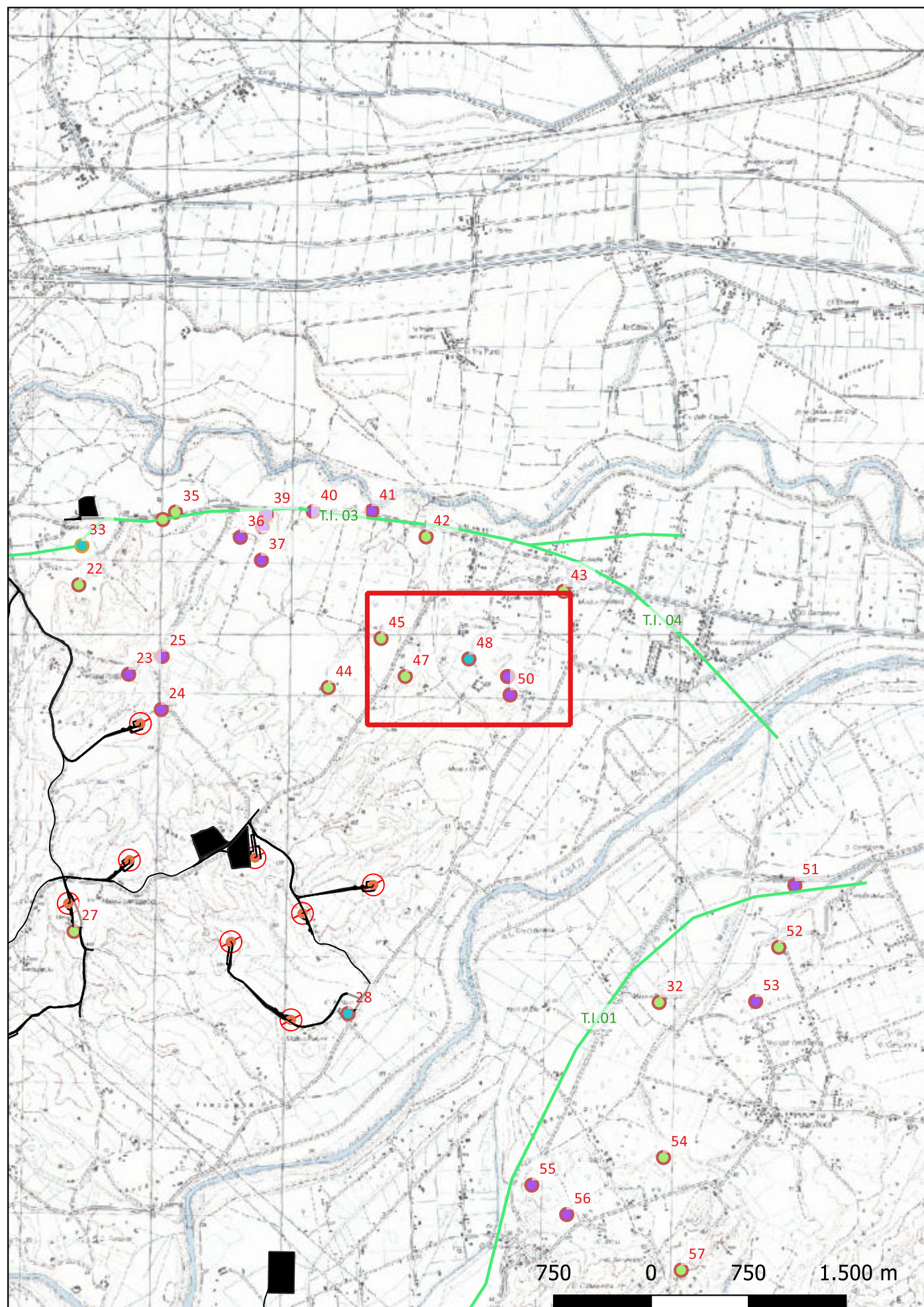
Distanza dall'opera in progetto: >1000 metri Potenziale: potenziale alto Rischio relativo: rischio basso

Materiale ceramico (tra cui ceramica protocorinzia miniaturistica), coroplastico (tra cui statuette dedaliche), un cinturone di bronzo, alcuni scrabei e frammenti di decorazione architettonica.

Osanna 1992, p. 155, n. 4; Leone 1998, pp. 108-109, n. 42.

SABAP-CAL





Localizzazione: Corigliano-Rossano (CS), ,

Definizione e cronologia: ritrovamento sporadico, {}. {Età dei Metalli},

Modalità di individuazione: {dati bibliografici, dati di archivio, documentazione di indagini archeologiche}

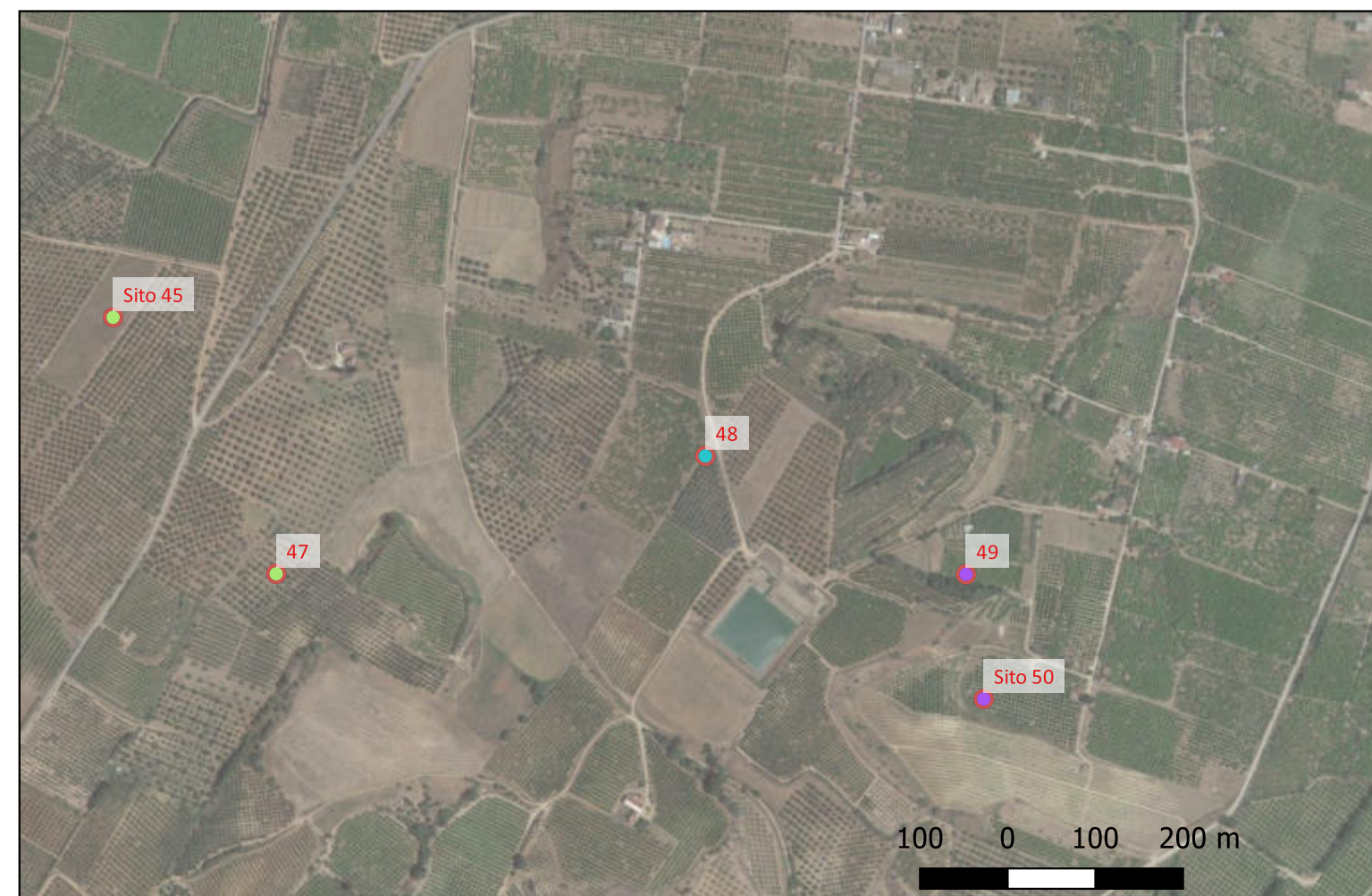
Distanza dall'opera in progetto: >1000 metri Potenziale: potenziale alto

Rischio relativo: rischio basso

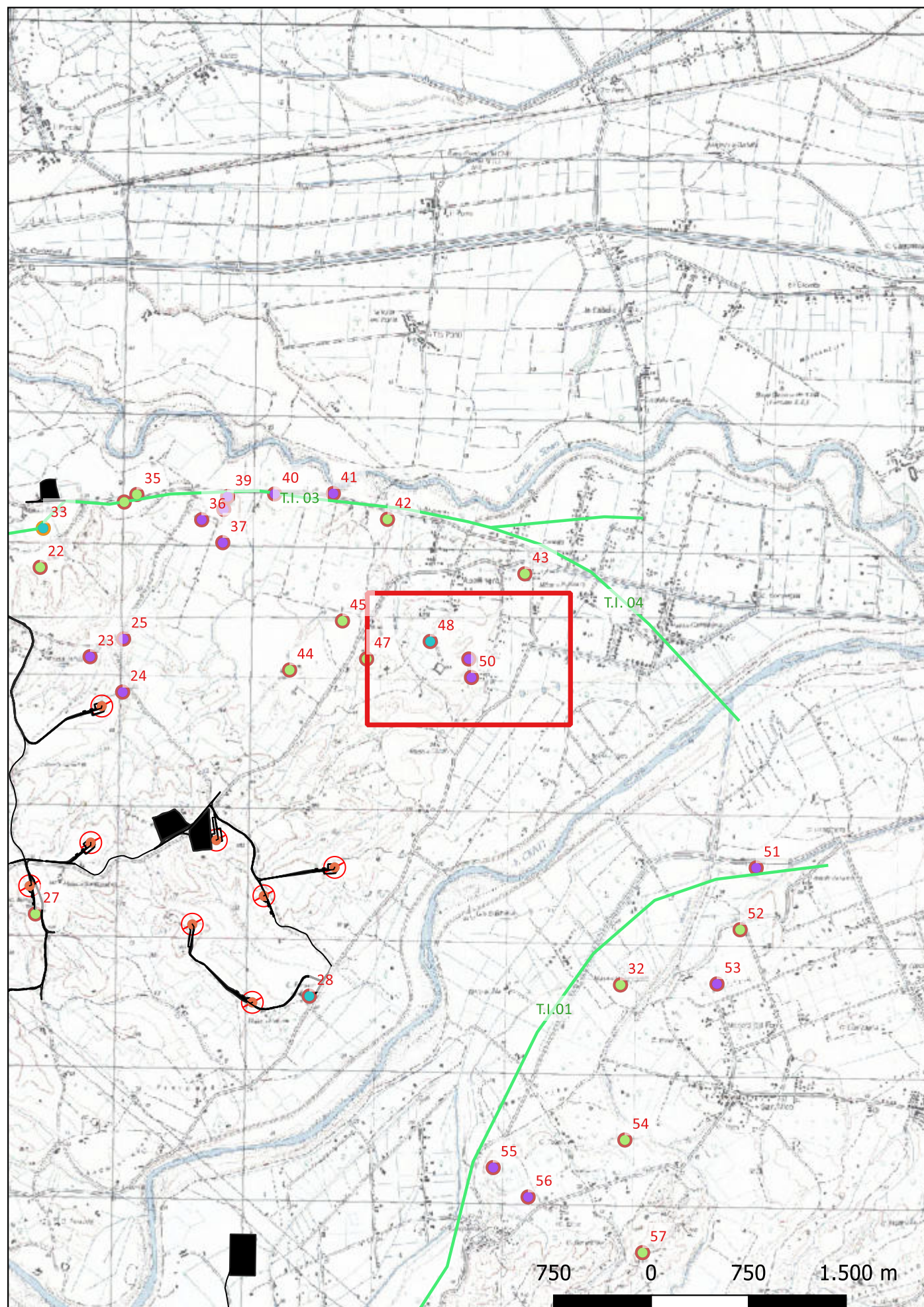
Rinvenimento di fibule in bronzo fuori contesto: 3 sono ad arco serpeggiante, 1 a navicella.

Peroni, Trucco 1994, pp. 800-801, n. 9.

SABAP-CAL



Sito 49 - Cappella di S. Apollinare (C23FSTR002WR05900_49)



Localizzazione: Corigliano-Rossano (CS), ,

Definizione e cronologia: area a uso funerario, {necropoli, tombe}. {Età Arcaica},

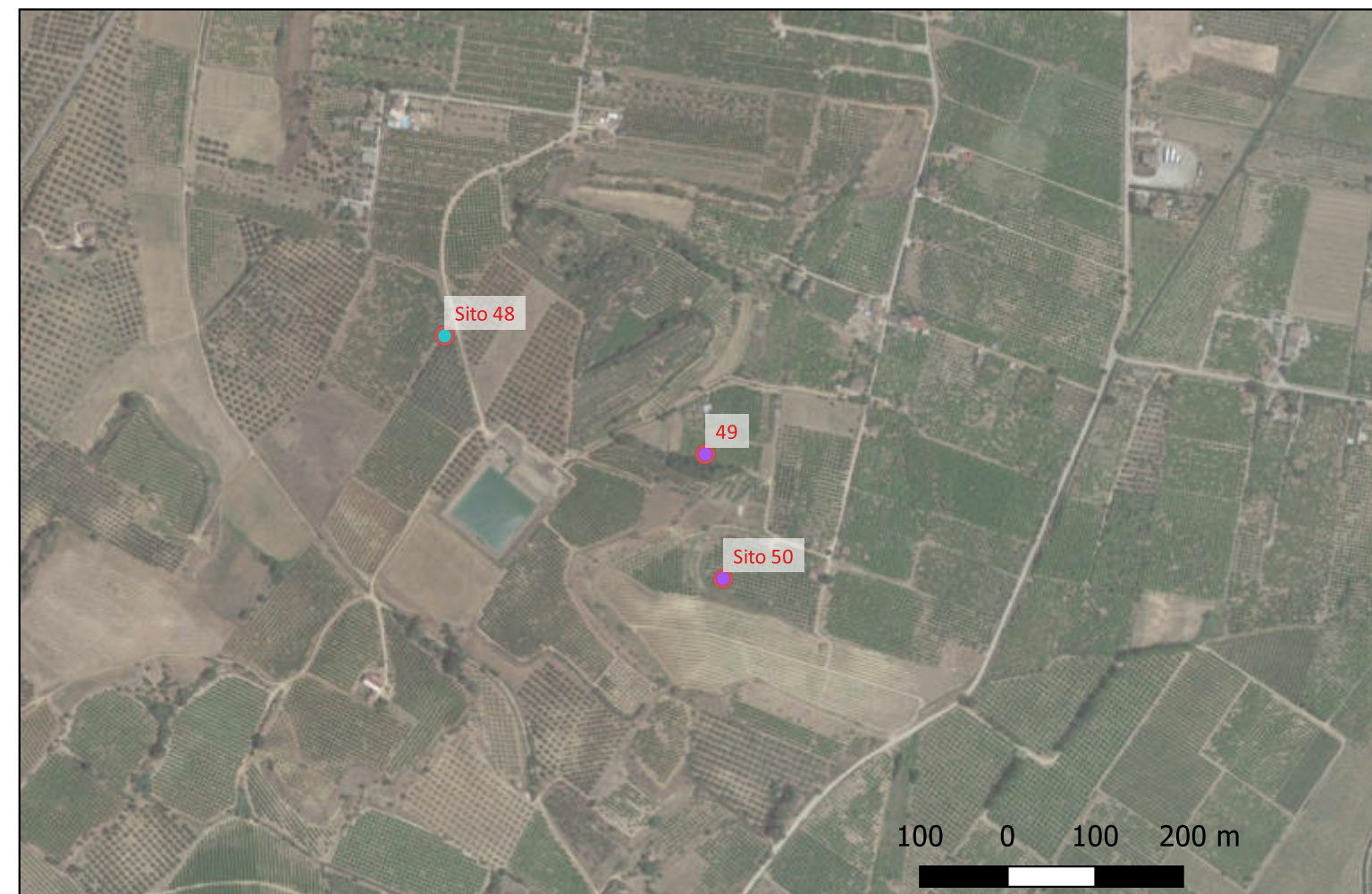
Modalità di individuazione: {dati bibliografici, dati di archivio, documentazione di indagini archeologiche}

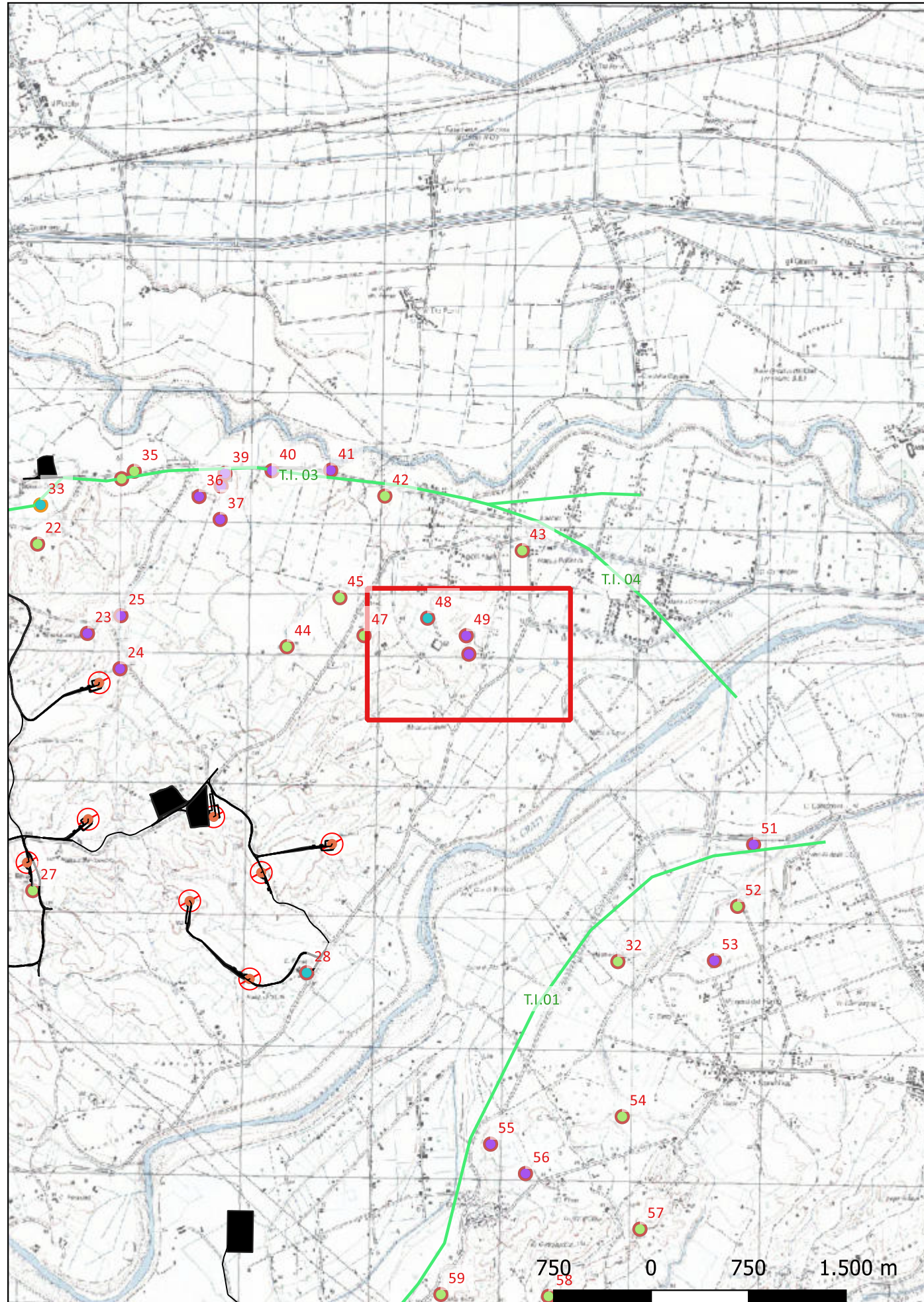
Distanza dall'opera in progetto: >1000 metri Potenziale: potenziale alto Rischio relativo: rischio basso

A S della Cappella di S. Apollinare sono state rinvenute diverse sepolture con coperture di tegole, frammenti sparsi di ceramica si impasto e a vernice nera.

Quilici, Quilici Gigli 1969, p. 130, nn. 504-505.

SABAP-CAL





Localizzazione: Corigliano-Rossano (CS), ,

Definizione e cronologia: area a uso funerario, {necropoli}. {Età Arcaica},

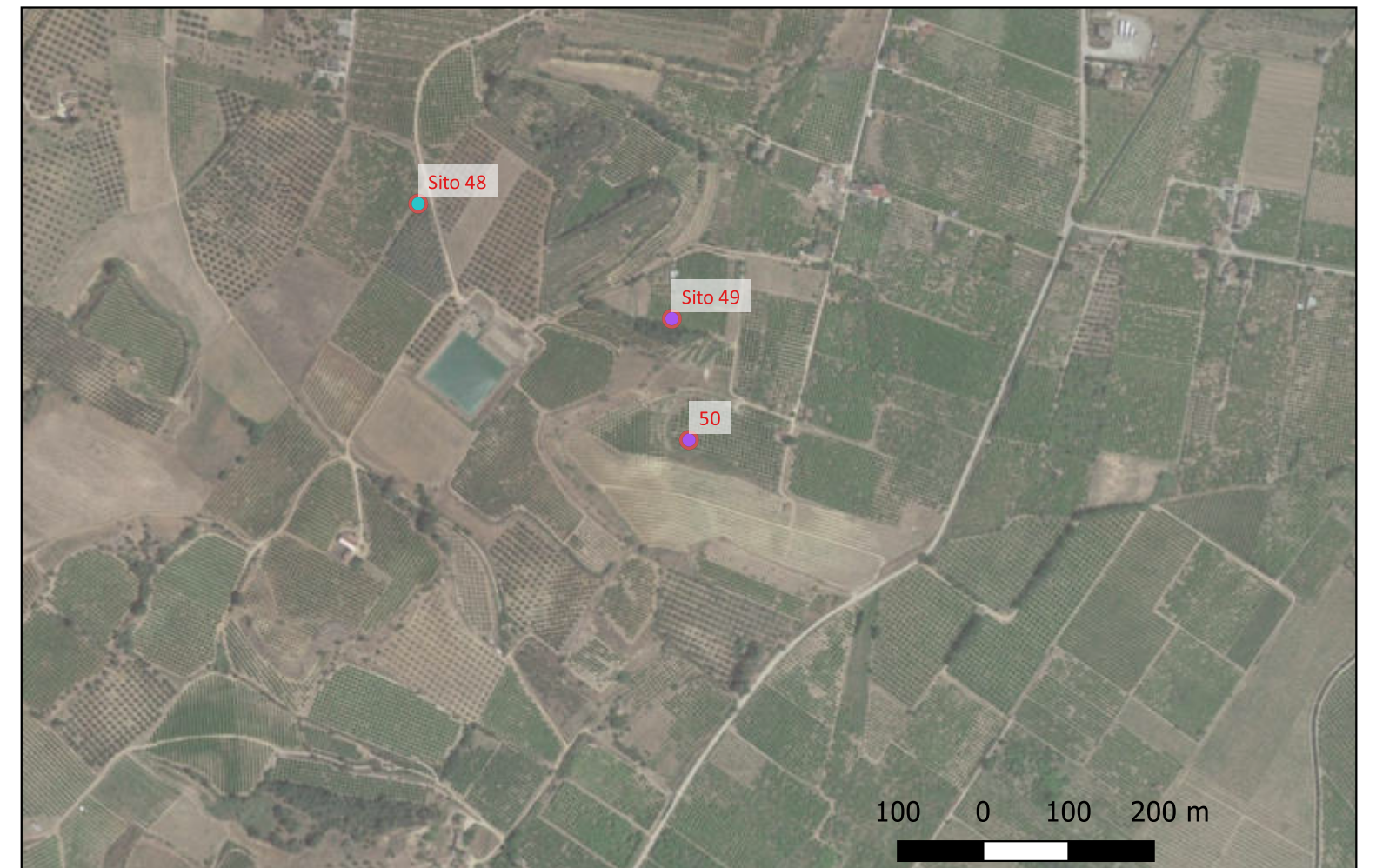
Modalità di individuazione: {dati bibliografici, dati di archivio, documentazione di indagini archeologiche}

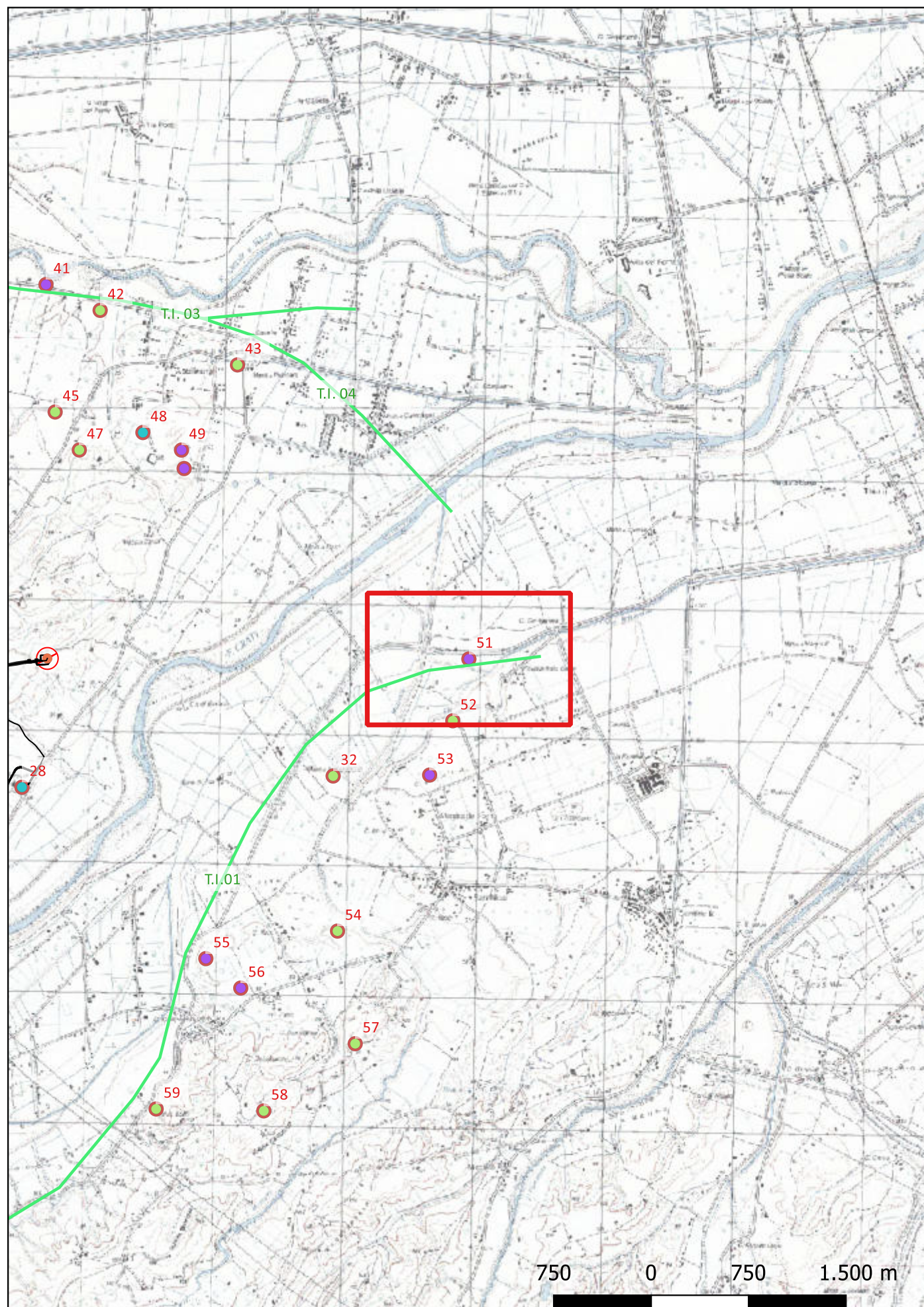
Distanza dall'opera in progetto: >1000 metri Potenziale: potenziale alto Rischio relativo: rischio basso

Nell'area è stato segnalato il rinvenimento di sepolture con coperture di tegole databili al tardo-ellenismo.

Quilici, quilici Gigli 1969, p. 130, n. 508.

SABAP-CAL





Localizzazione: Corigliano-Rossano (CS), ,

Definizione e cronologia: infrastruttura idrica, {acquedotto}. {Età Arcaica, Età Romana},

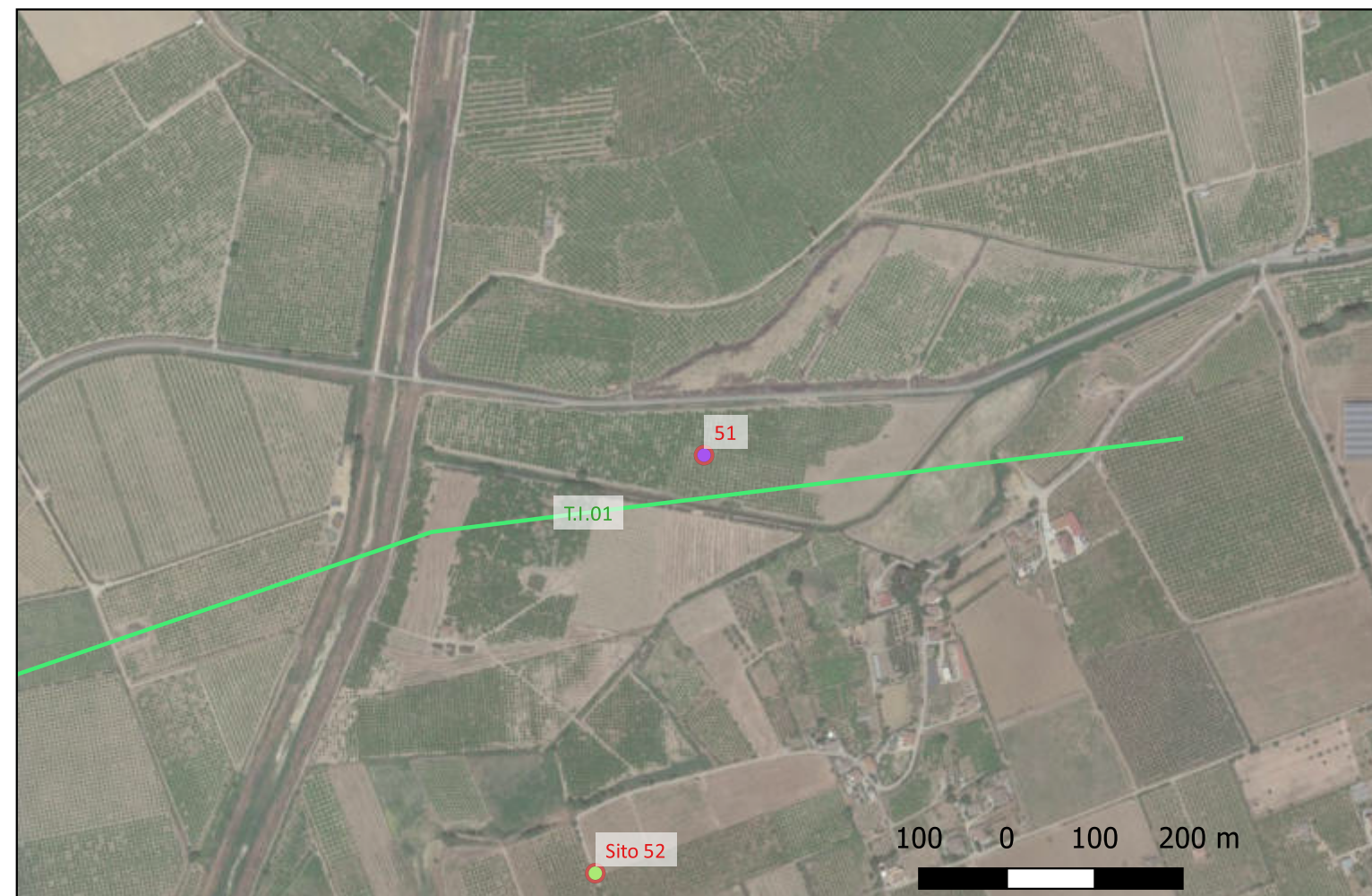
Modalità di individuazione: {dati bibliografici, dati di archivio, documentazione di indagini archeologiche}

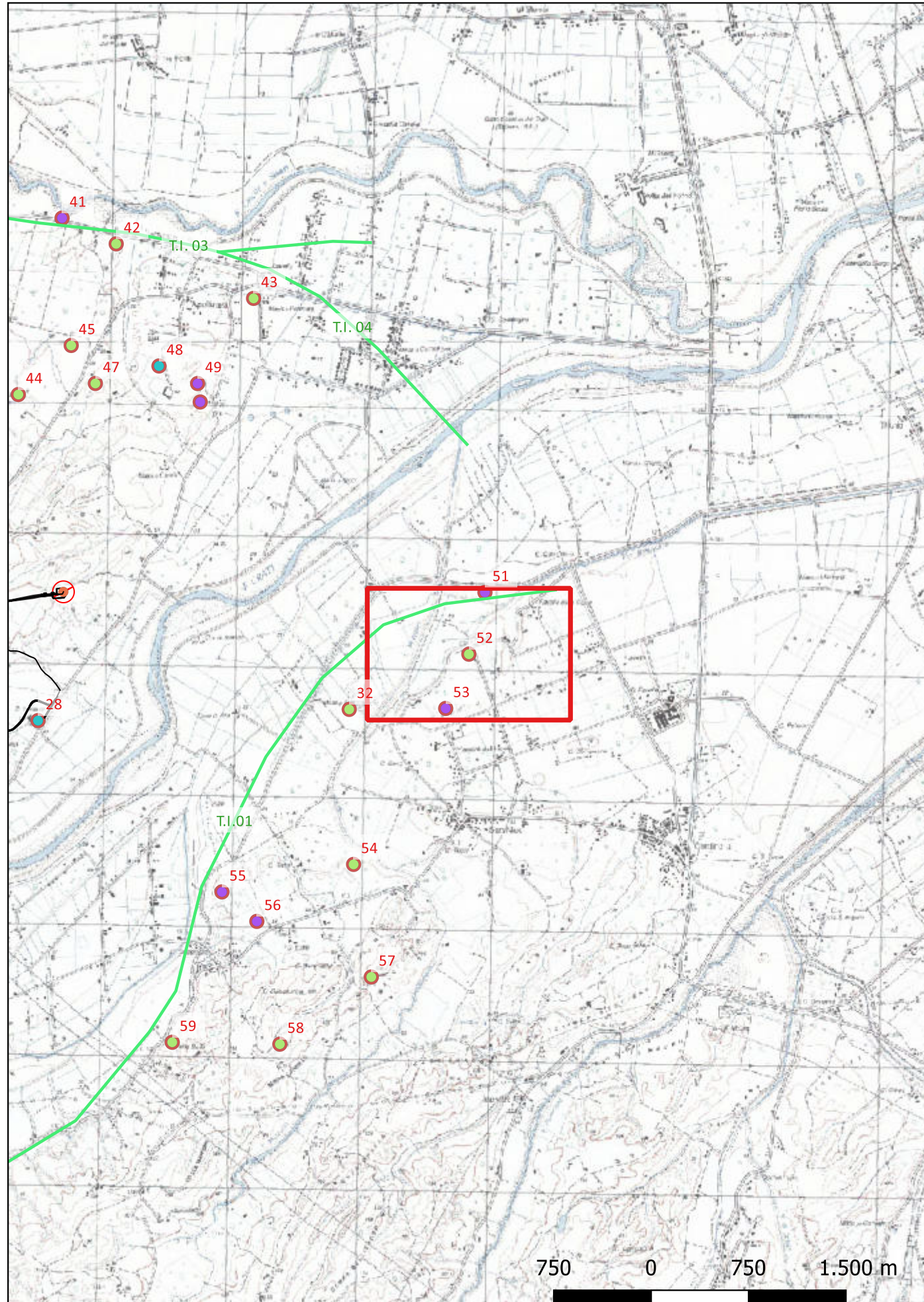
Distanza dall'opera in progetto: >1000 metri Potenziale: potenziale alto Rischio relativo: rischio basso

Nell'area si riportano i resti dell'acquedotto di Sibari, in parte incorporati in un moderno fontanile. Dall'area proviene il rinvenimento di materiale ceramico di età romana.

Quilici, Quilici Gigli 1969, p- 139, nm. 648 e 650-651.

SABAP-CAL





Localizzazione: Corigliano-Rossano (CS), ,

Definizione e cronologia: area di materiale mobile, {area di frammenti fittili}. {Età Romana},

Modalità di individuazione: {dati bibliografici, dati di archivio, documentazione di indagini archeologiche}

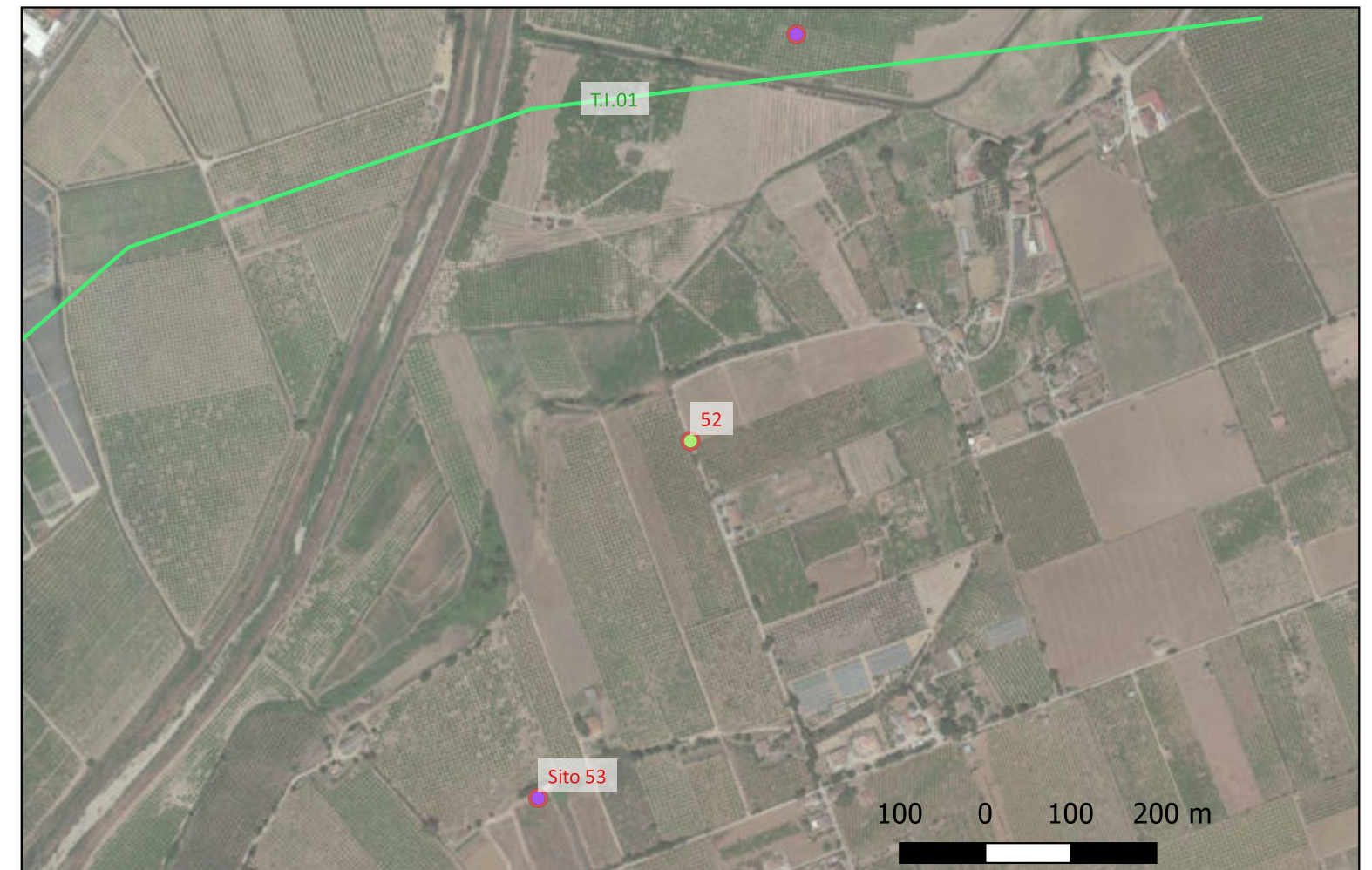
Distanza dall'opera in progetto: >1000 metri Potenziale: potenziale alto

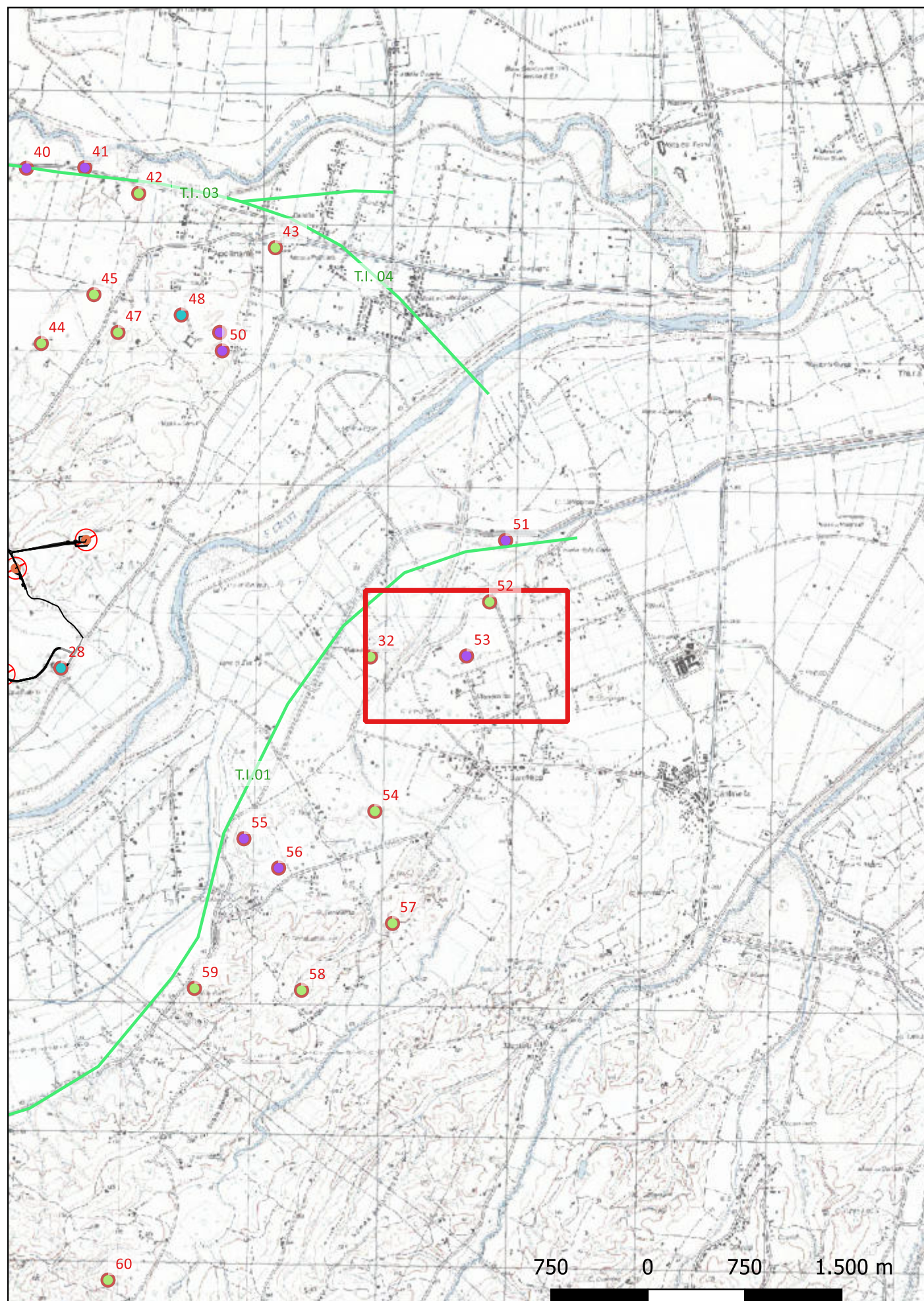
Rischio relativo: rischio basso

Nell'area si segnalano diverse aree di materiale fittile di età romana.

Quilici, Quilici Gigli 1969, p. 139, nn. 640-641 e 646.

SABAP-CAL





Localizzazione: Corigliano-Rossano (CS), ,

Definizione e cronologia: area a uso funerario, {necropoli, tombe}. {Età Romana},

Modalità di individuazione: {dati bibliografici, dati di archivio, documentazione di indagini archeologiche}

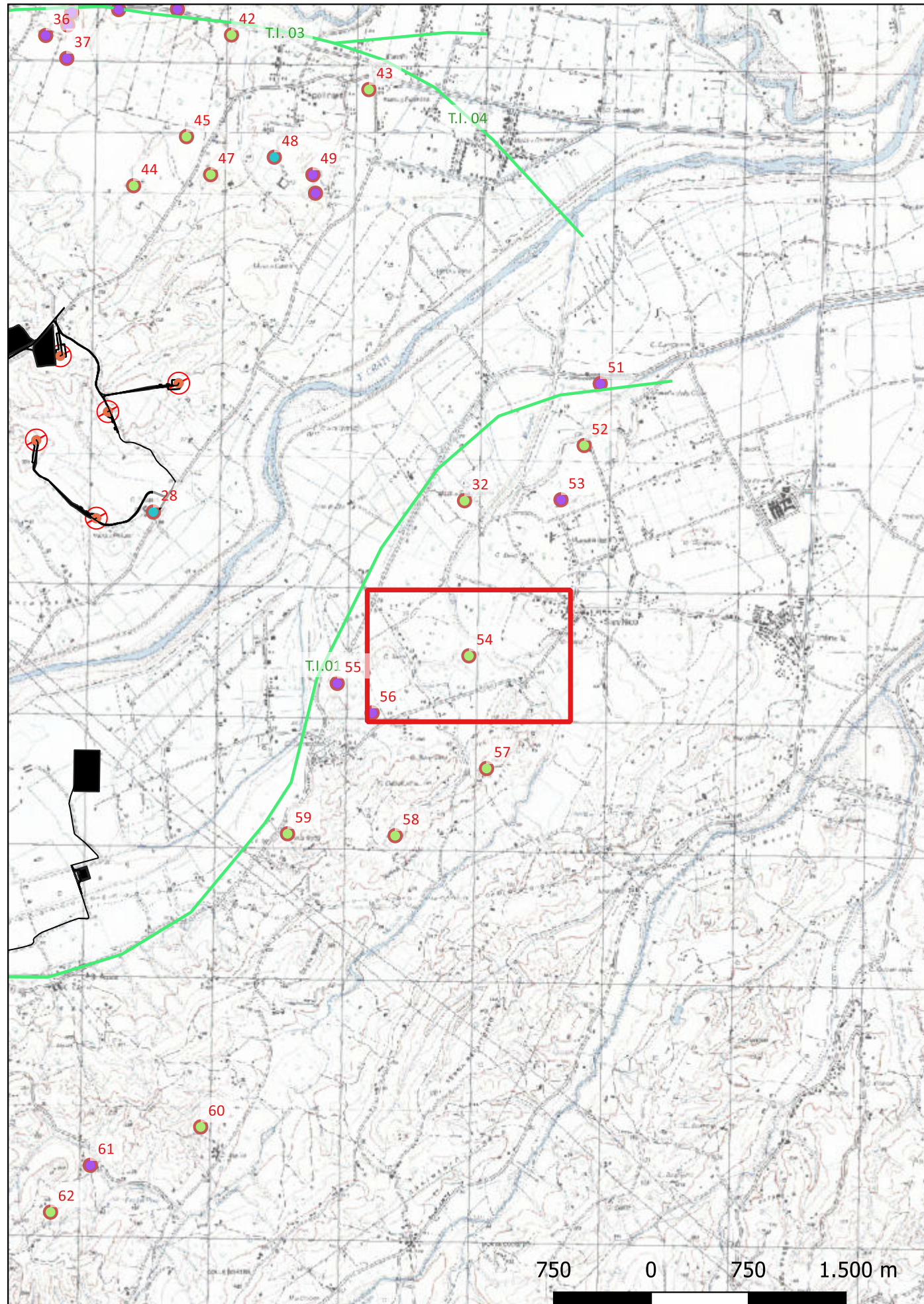
Distanza dall'opera in progetto: >1000 metri Potenziale: potenziale alto Rischio relativo: rischio basso

Coppia di sepolture monumentali denominate "timpone piccolo" e "timpone grande" scavate dal Cavallari alla fine dell'Ottocento. Nell'area si segnala materiale fittile di età romana.

Quilici, Quilici Gigli 199, p. 139, nn. 643-644.

SABAP-CAL





Localizzazione: Corigliano-Rossano (CS), ,

Definizione e cronologia: area di materiale mobile, {area di frammenti fittili}. {Età Romana},

Modalità di individuazione: {dati bibliografici, dati di archivio, documentazione di indagini archeologiche}

Distanza dall'opera in progetto: >1000 metri Potenziale: potenziale alto

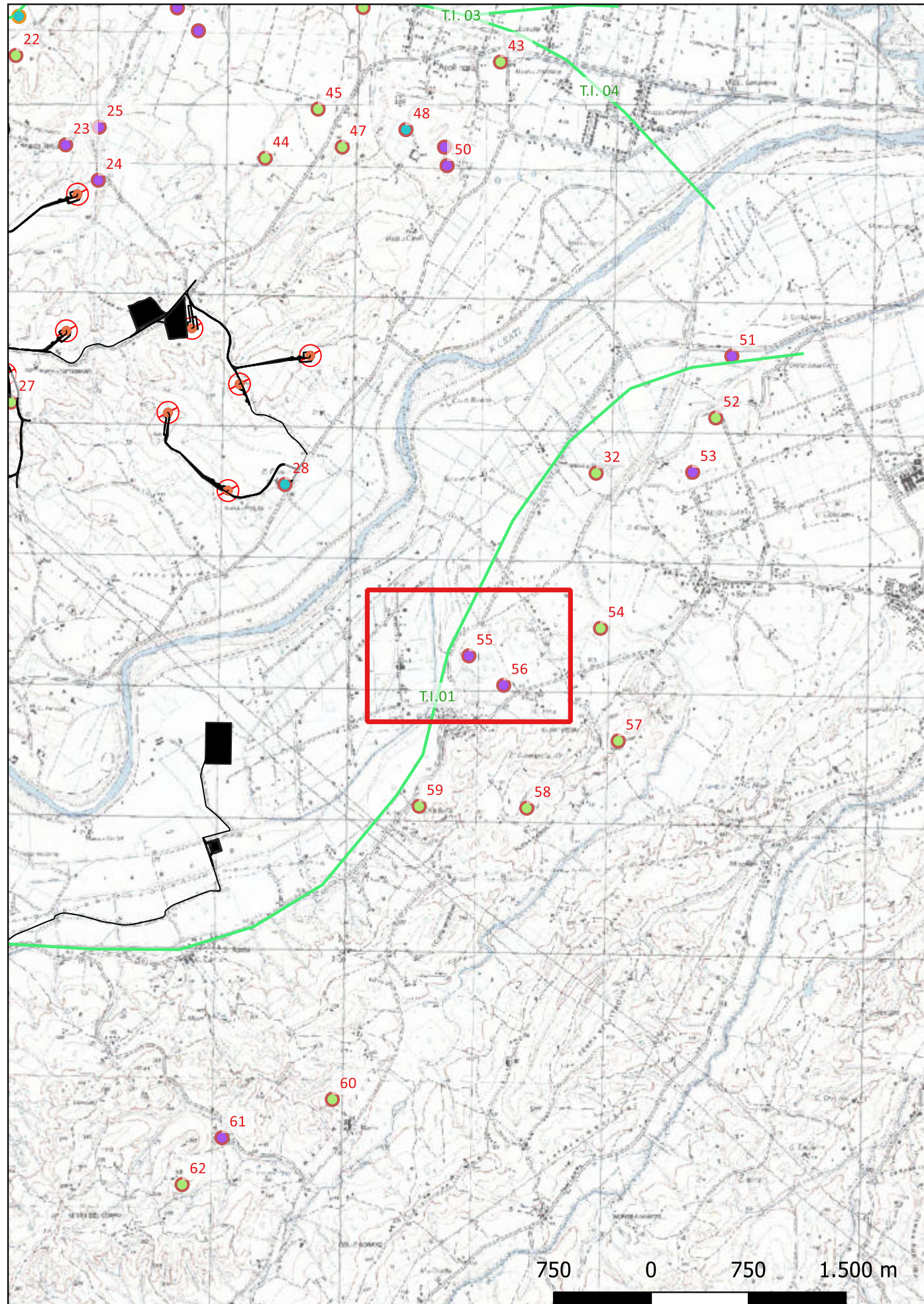
Rischio relativo: rischio basso

A N e a E di cas. Tocci si segnalano aree di materiale fittile di età romana.

Quilici, Quilici Gigli 1969, p. 138, nn. 634-635.

SABAP-CAL





Localizzazione: Corigliano-Rossano (CS), ,

Definizione e cronologia: insediamento, {tracce di insediamento, villa}. {Età Arcaica, Età Romana},

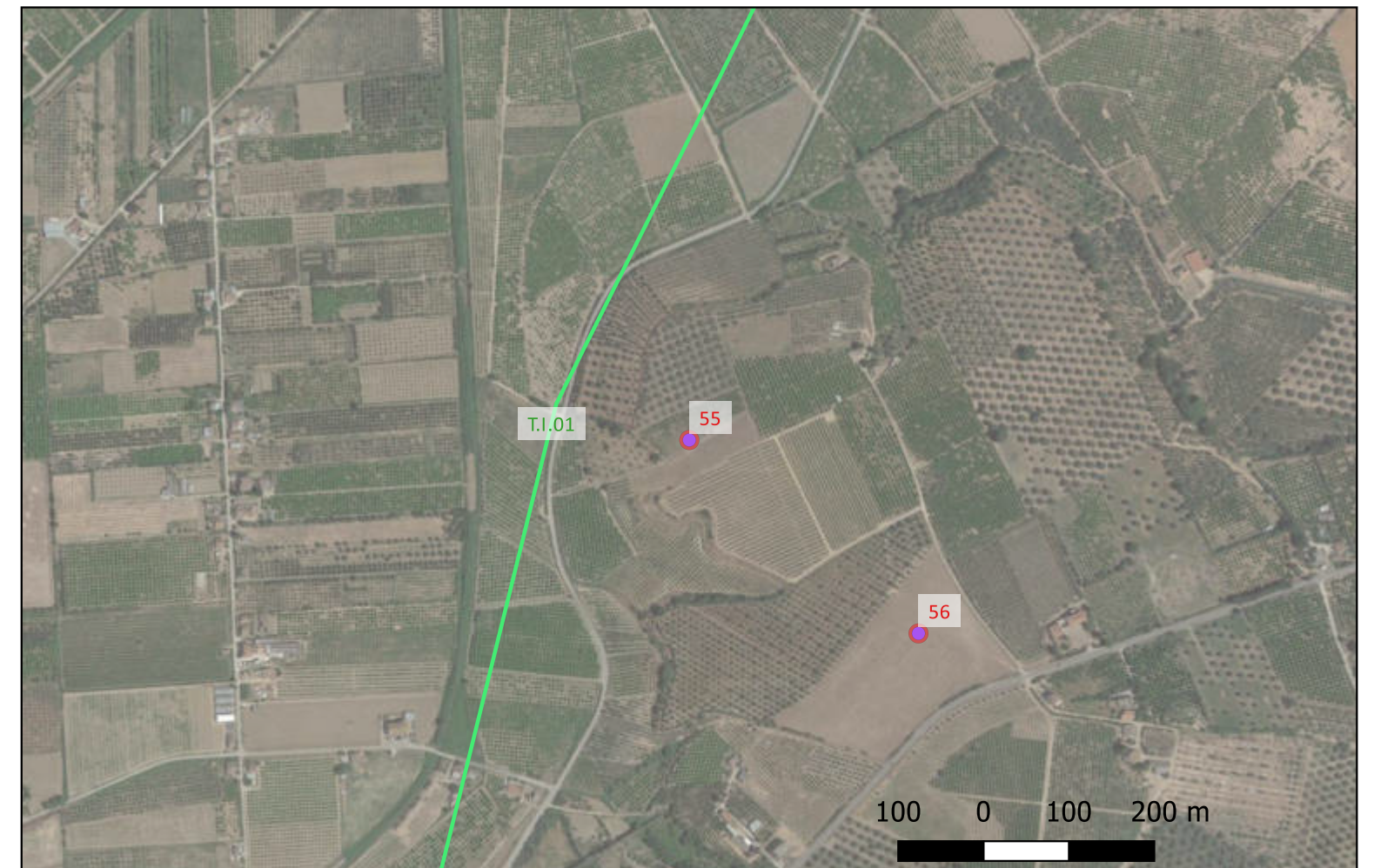
Modalità di individuazione: {dati bibliografici, dati di archivio, documentazione di indagini archeologiche}

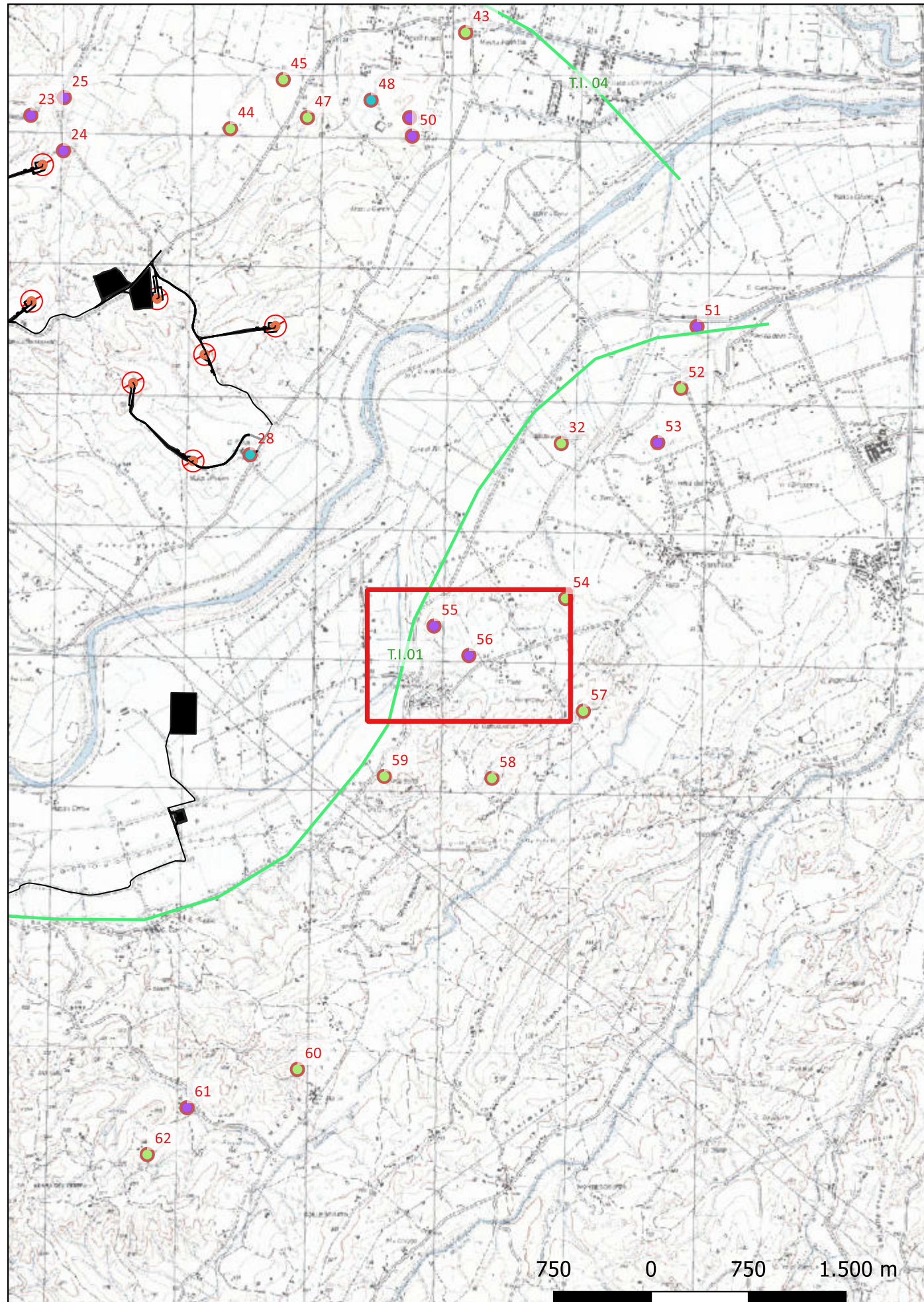
Distanza dall'opera in progetto: >1000 metri Potenziale: potenziale alto Rischio relativo: rischio basso

Nell'area sono stati rinvenuti resti di pavimentazione in cocciopesto, strutture cementizie, laterizi, frammenti di dolii e di ceramica pertinenti ad una grande villa. L'area presenta tracce di frequentazione di età ellenistica.

Quilici, Quilici Gigli 1969, p. 138, n. 630

SABAP-CAL





Localizzazione: Corigliano-Rossano (CS), ,

Definizione e cronologia: infrastruttura idrica, {acquedotto}. {Età Romana},

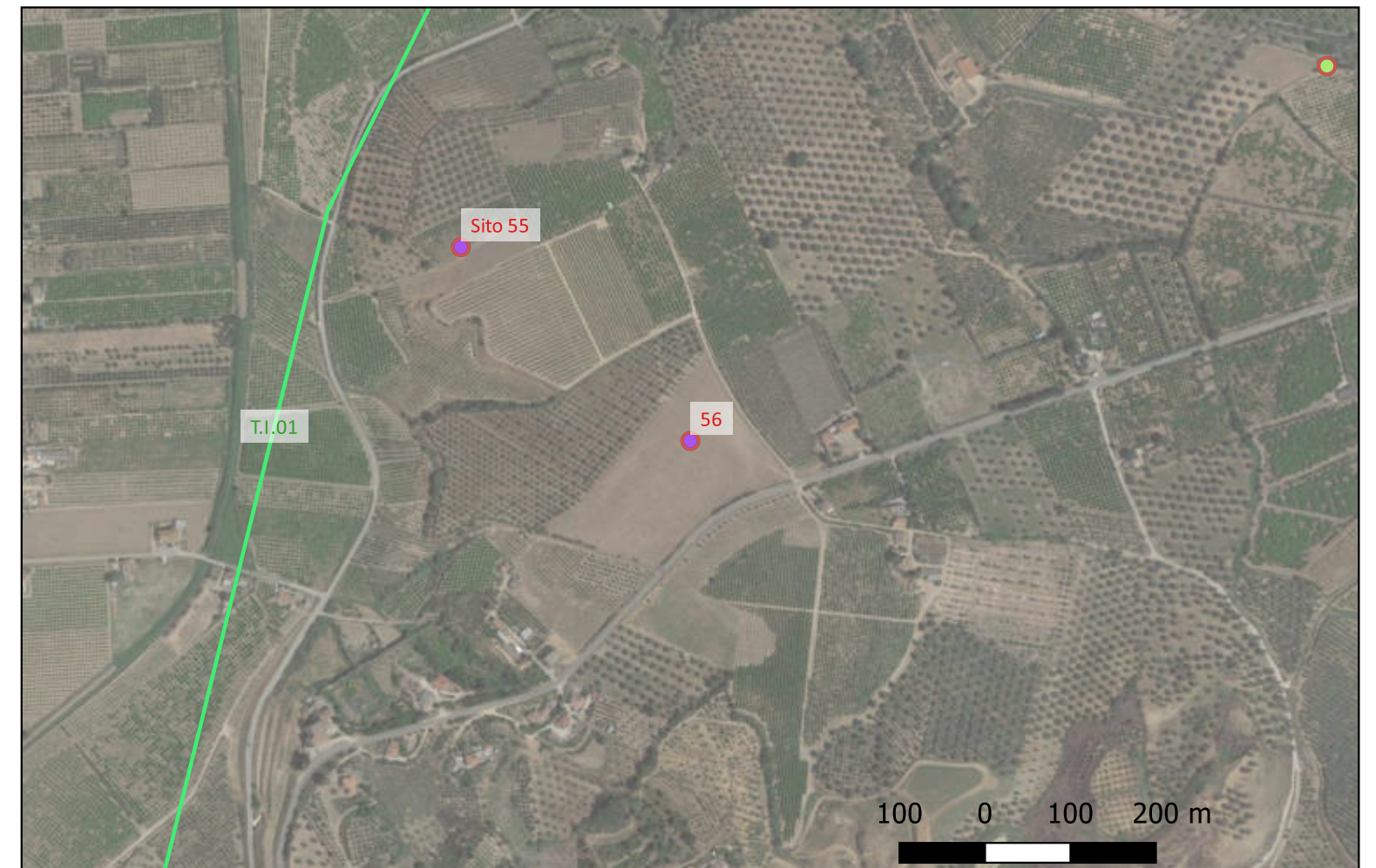
Modalità di individuazione: {dati bibliografici, dati di archivio, documentazione di indagini archeologiche}

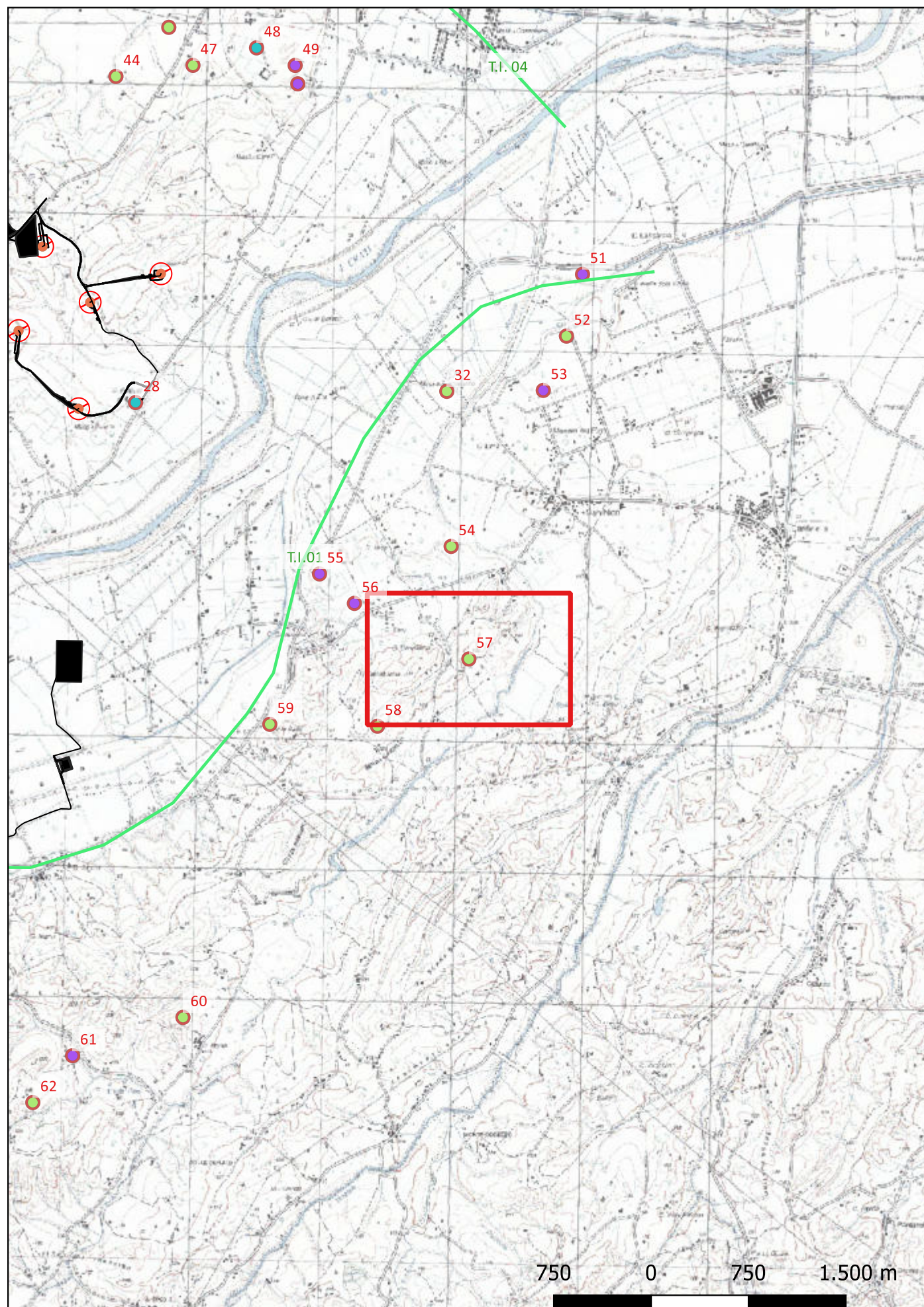
Distanza dall'opera in progetto: >1000 metri Potenziale: potenziale alto Rischio relativo: rischio basso

Nell'area si riportano i resti di un acquedotto di cui, attualmente, non rimane traccia materiale. Nell'area sono stati recuperati materiali fittili di epoca romana.

Quilici, Quilici Gigli 1969, p. 138, n. 629 e 631.

SABAP-CAL





Localizzazione: Corigliano-Rossano (CS), ,

Definizione e cronologia: area di materiale mobile, {area di frammenti fittili, area di frammenti fittili e materiali da costruzione}. {Età Romana},

Modalità di individuazione: {dati bibliografici, dati di archivio, documentazione di indagini archeologiche}

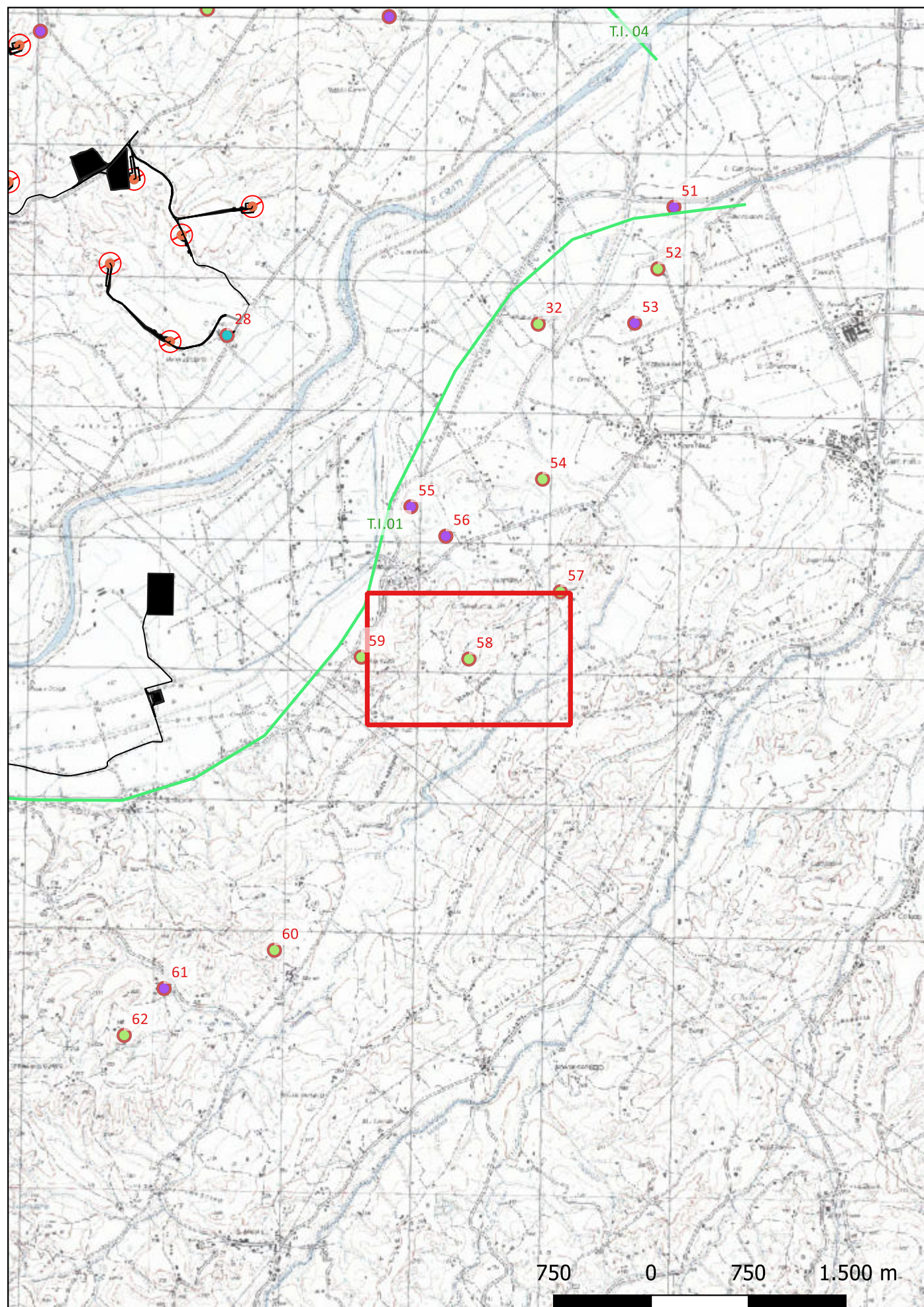
Distanza dall'opera in progetto: >1000 metri Potenziale: potenziale alto Rischio relativo: rischio basso

Ad E di Case Benincasa si segnala il rinvenimento di una ristretta area di frammenti fittili di età romana.

Quilici, Quilici Gigli 1969, p. 138, n. 632-633.

SABAP-CAL





Localizzazione: Corigliano-Rossano (CS), ,

Definizione e cronologia: area di materiale mobile, {area di frammenti fittili, area di frammenti fittili e materiali da costruzione}. {Età Romana},

Modalità di individuazione: {dati bibliografici, dati di archivio, documentazione di indagini archeologiche}

Distanza dall'opera in progetto: >1000 metri Potenziale: potenziale alto

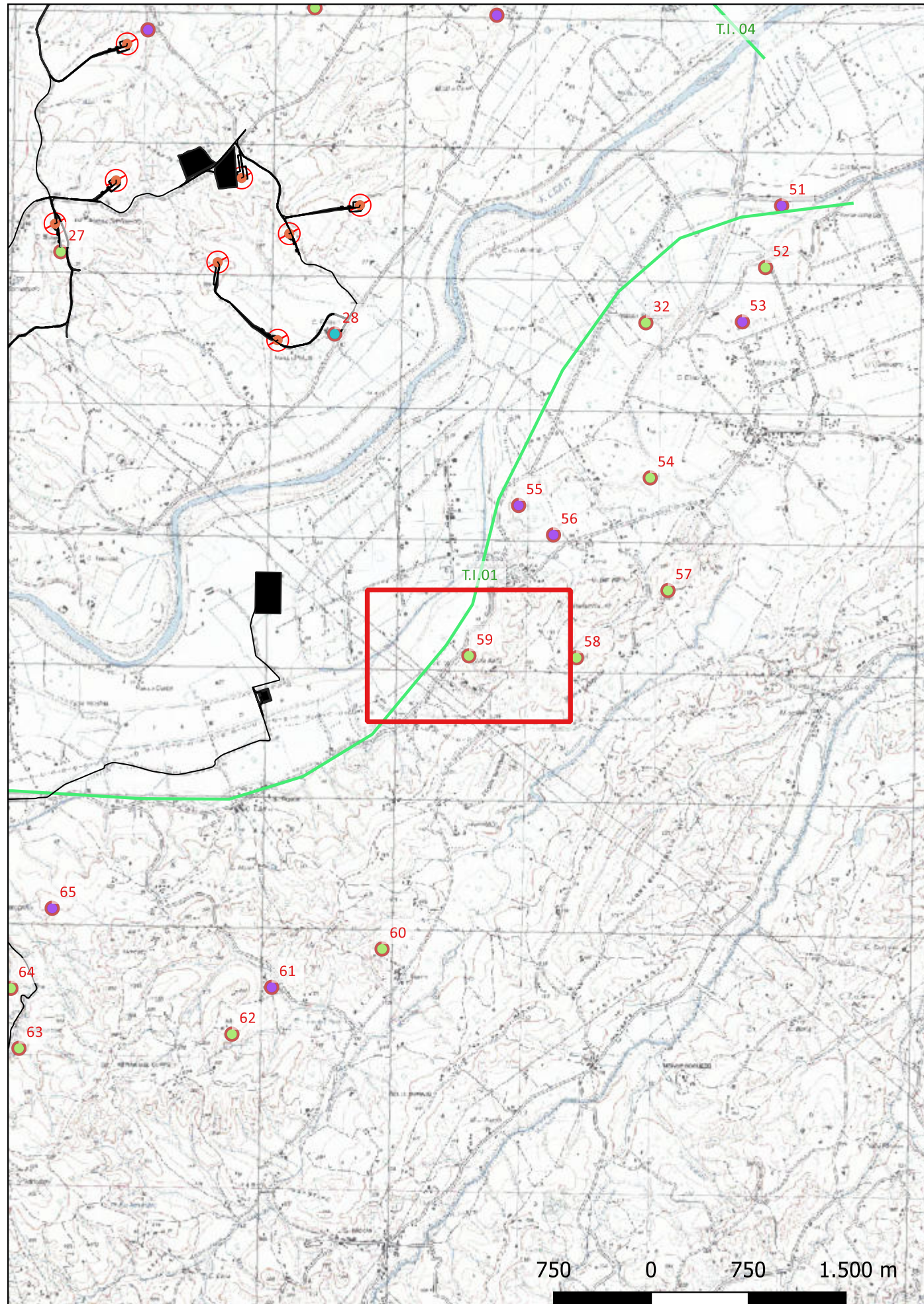
Rischio relativo: rischio basso

In località Serra Cardillo si segnala una ristretta aree di frammenti fittili di epoca romana.

Quilici, Quilici Gigli 1969, p. 138, n. 628.

SABAP-CAL





Localizzazione: Corigliano-Rossano (CS), ,

Definizione e cronologia: area di materiale mobile, {area di frammenti fittili, area di frammenti fittili e materiali da costruzione}. {Età Romana},

Modalità di individuazione: {dati bibliografici, dati di archivio, documentazione di indagini archeologiche}

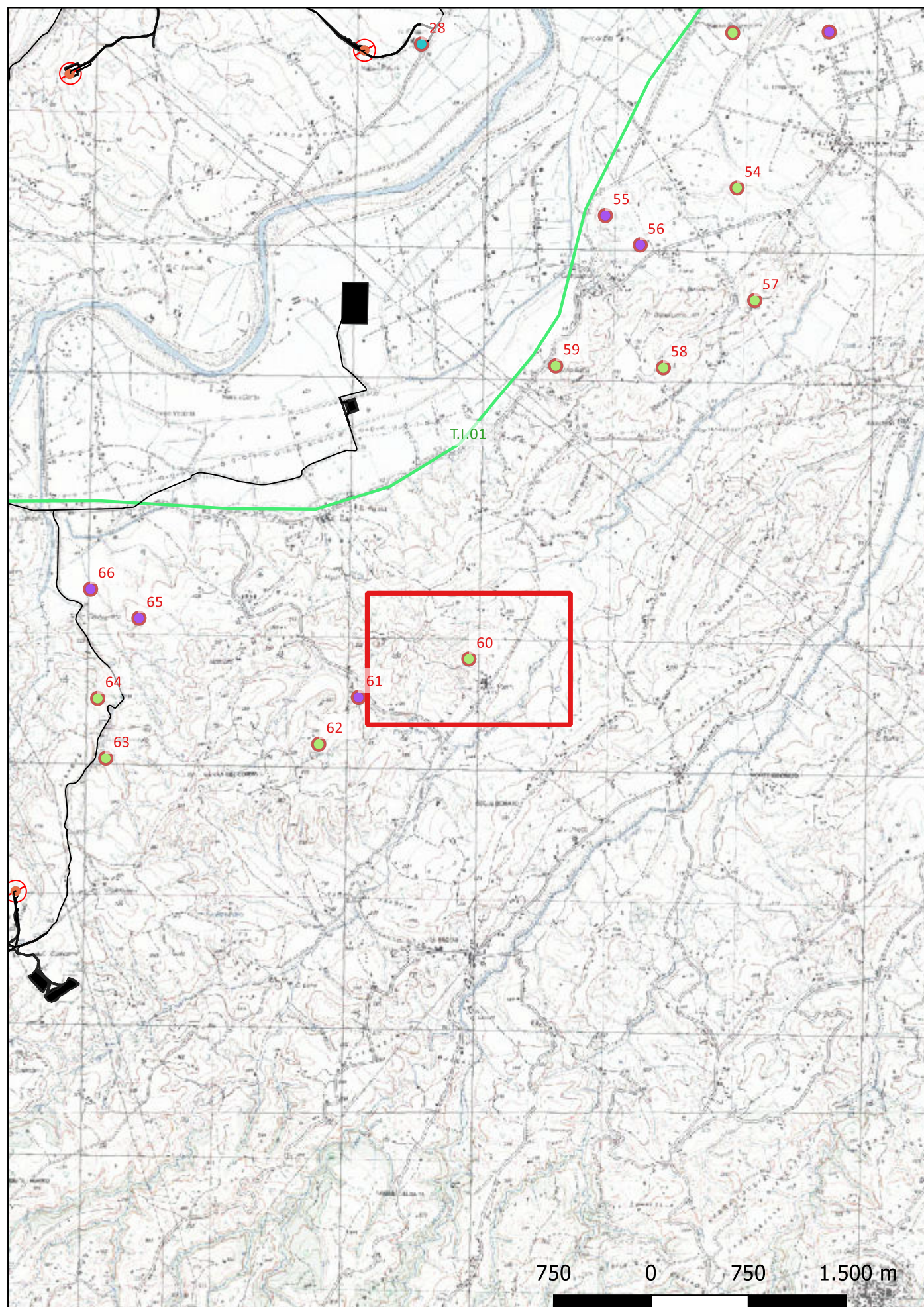
Distanza dall'opera in progetto: >1000 metri Potenziale: potenziale alto Rischio relativo: rischio basso

In località La Gabelluccia si rinvencono diverse aree di dispersione di materiale fittile di epoca romana.

Quilici, Quilici Gigli 1969, p. 138, nn. 621-627

SABAP-CAL





Localizzazione: San Demetrio Corone (CS), ,

Definizione e cronologia: area di materiale mobile, {area di frammenti fittili, area di frammenti fittili e materiali da costruzione}. {Età Romana},

Modalità di individuazione: {dati bibliografici, dati di archivio, documentazione di indagini archeologiche}

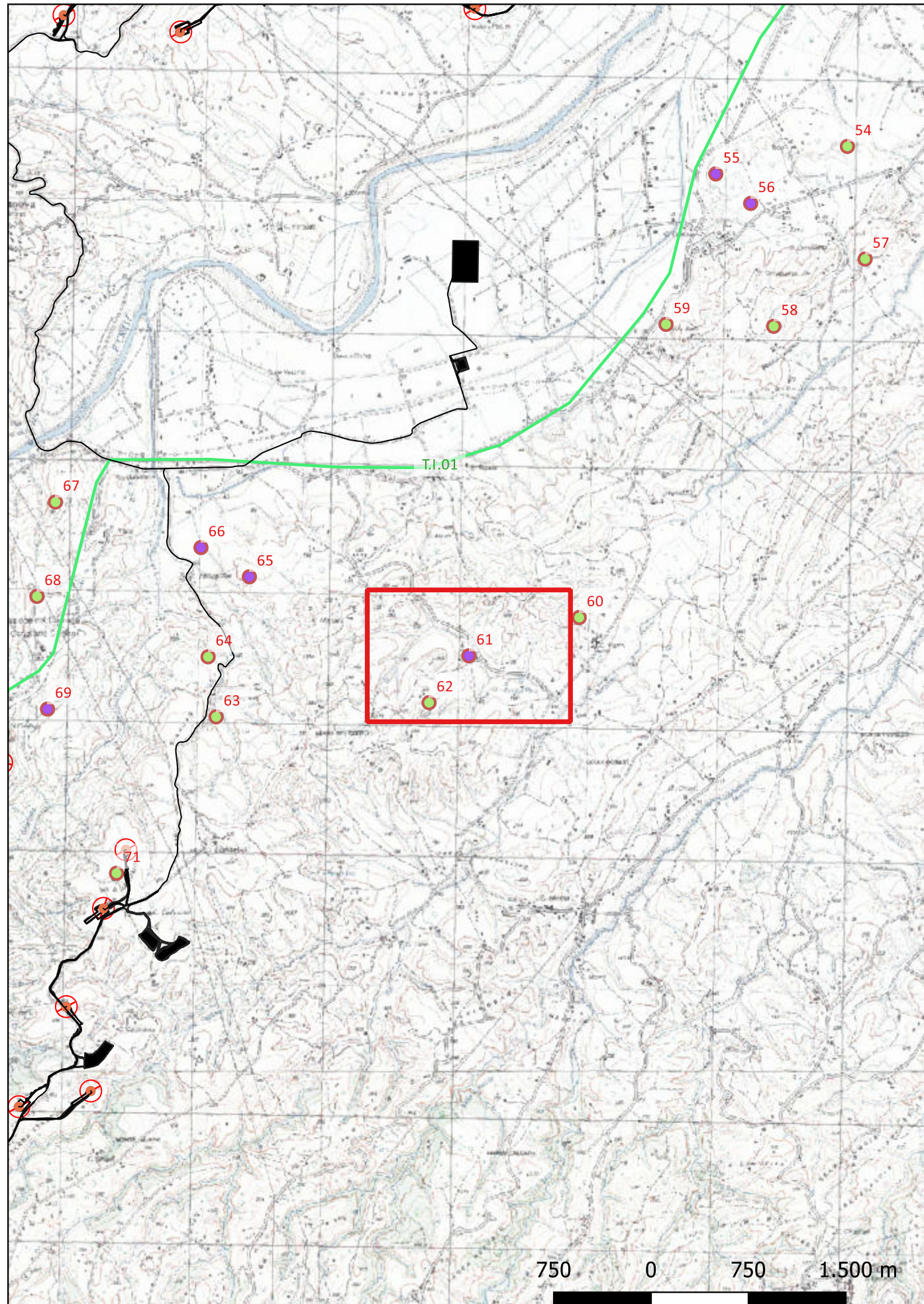
Distanza dall'opera in progetto: >1000 metri Potenziale: potenziale alto Rischio relativo: rischio basso

Tra le località Macchia Puzzo e Case Marini il Quilici individua diverse sparse aree di dispersione di materiali di età romana.

Quilici, Quilici Gigli 1969, p. 137 nn. 615-619.

SABAP-CAL





Localizzazione: San Demetrio Corone (CS), ,

Definizione e cronologia: area a uso funerario, {necropoli, tombe}. {Età Romana},

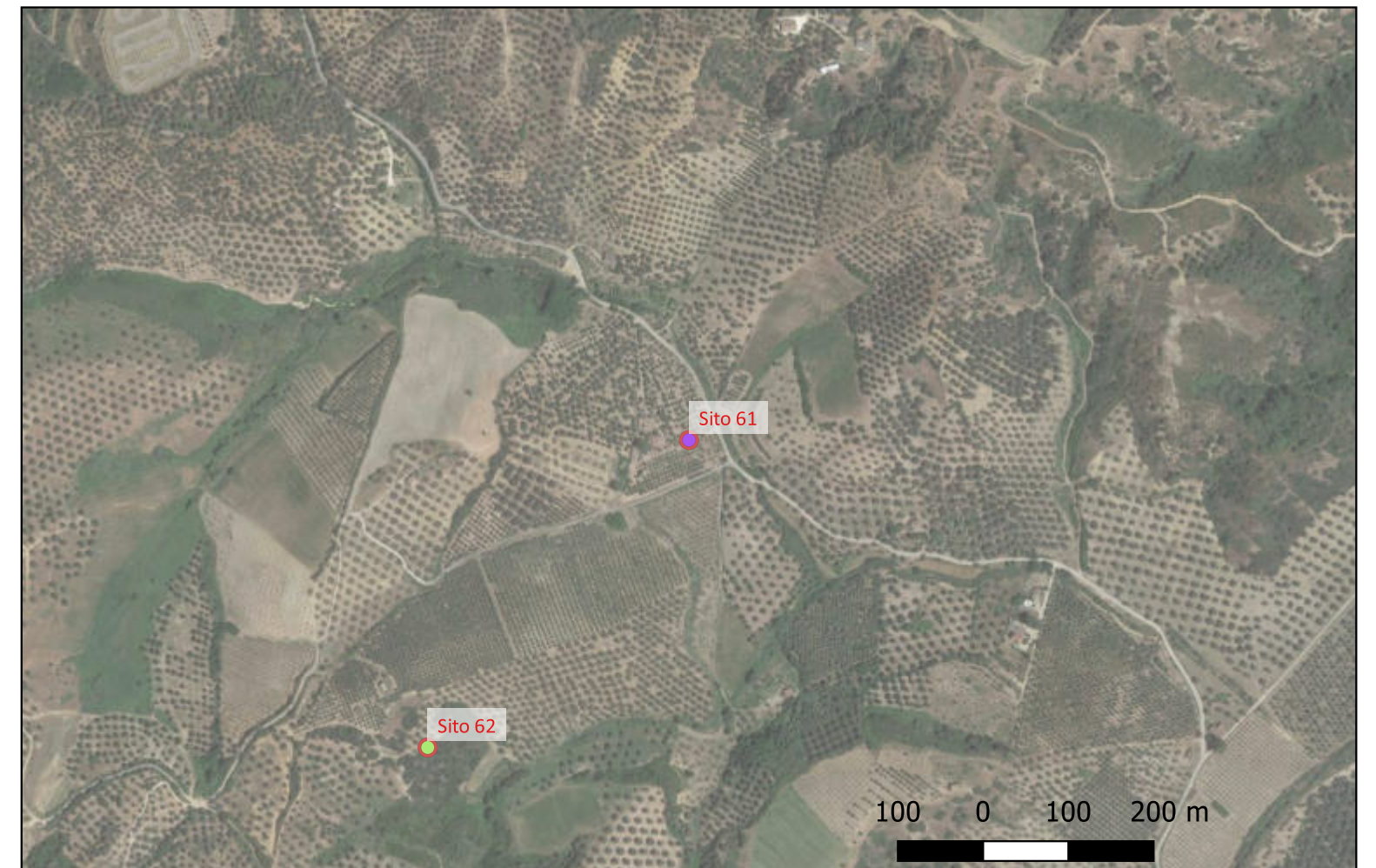
Modalità di individuazione: {dati bibliografici, dati di archivio, documentazione di indagini archeologiche}

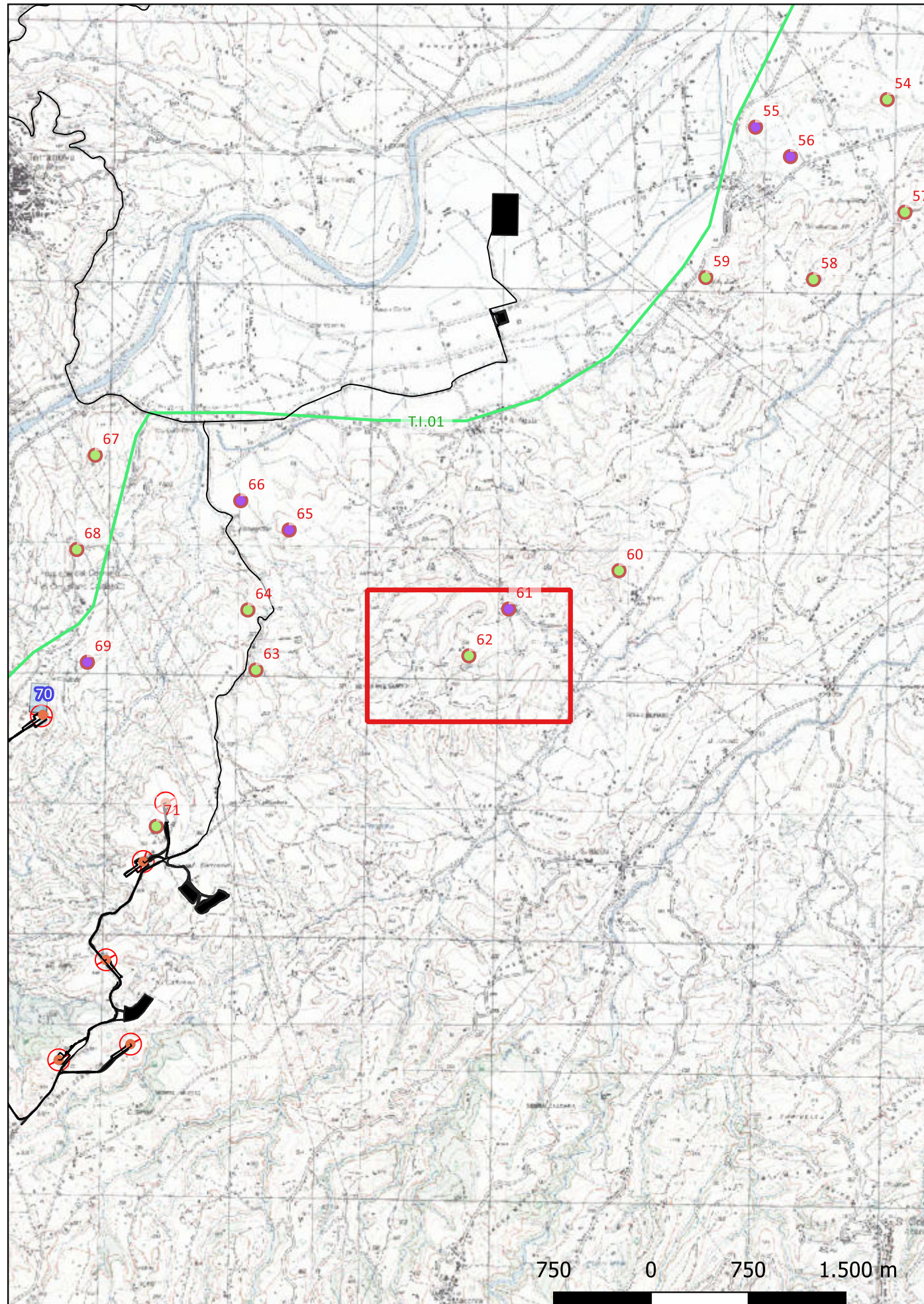
Distanza dall'opera in progetto: >1000 metri Potenziale: potenziale alto Rischio relativo: rischio basso

A circa 500 m a NE di Fonte del Pero si segnala una vasta area di sepolture alla cappuccina.

Quilici, Quilici Gigli 1969, p. 137, n. 614.

SABAP-CAL





Localizzazione: San Demetrio Corone (CS), ,

Definizione e cronologia: area di materiale mobile, {area di frammenti fittili, area di frammenti fittili e materiali da costruzione}. {Età Romana},

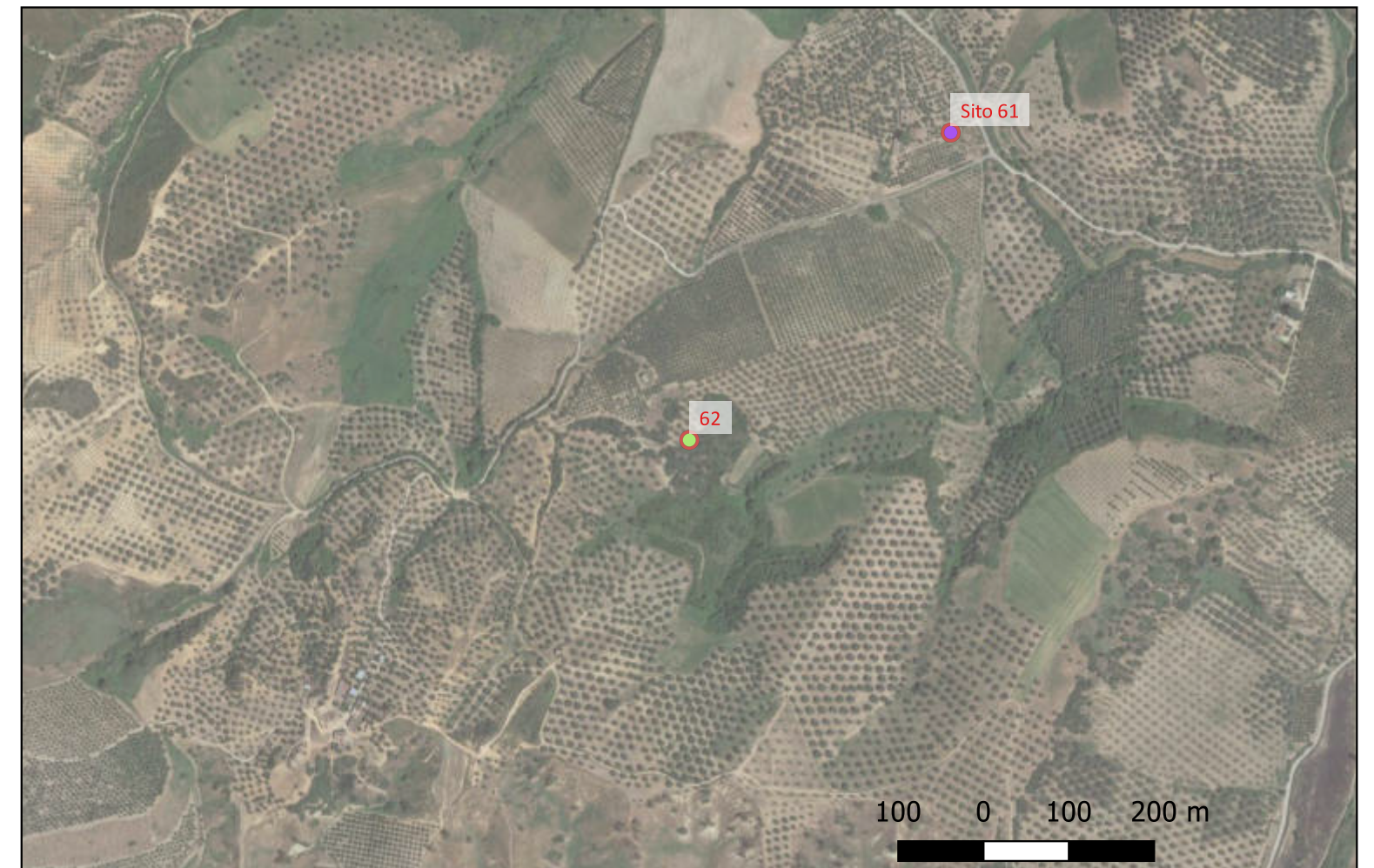
Modalità di individuazione: {dati bibliografici, dati di archivio, documentazione di indagini archeologiche}

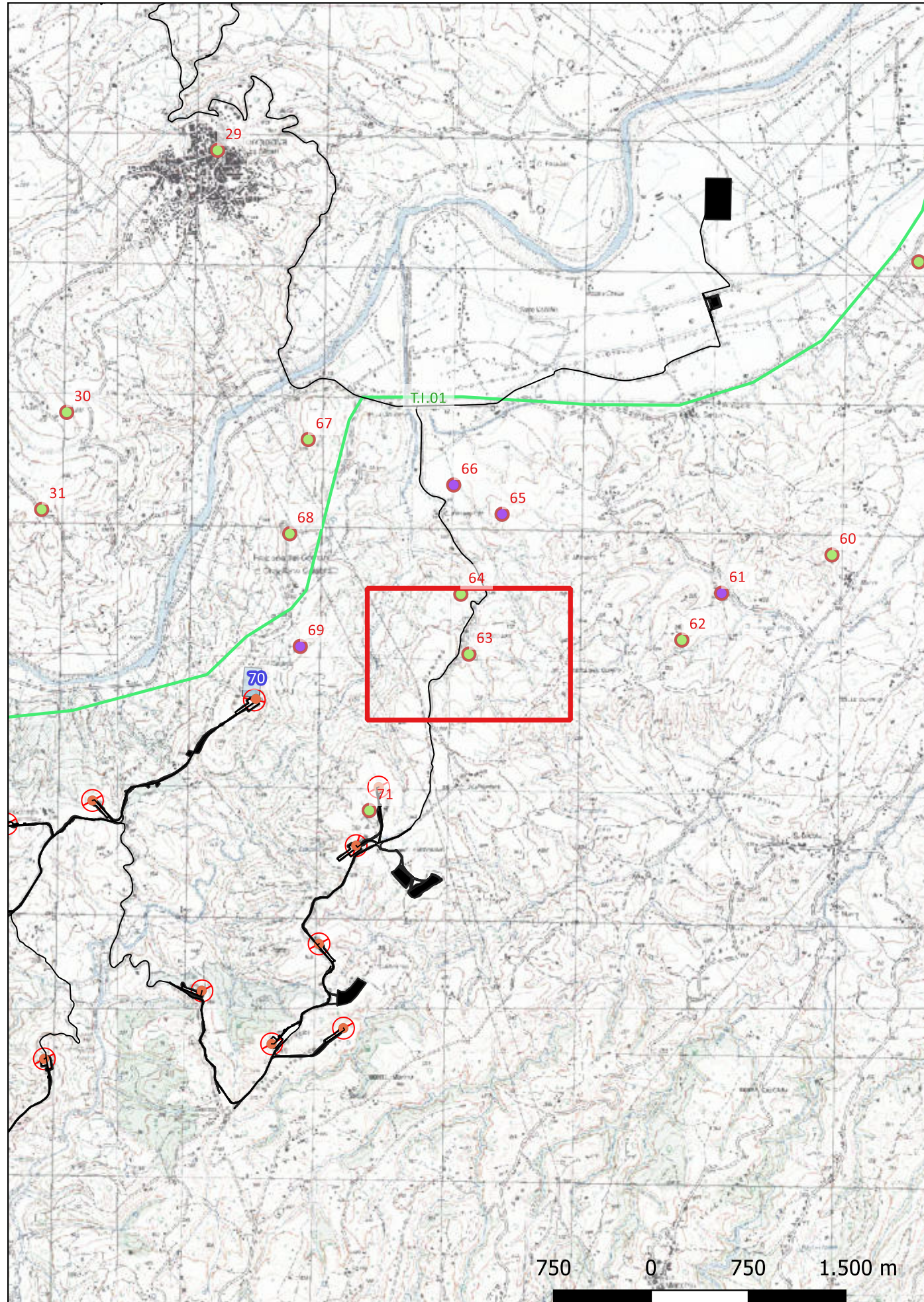
Distanza dall'opera in progetto: >1000 metri Potenziale: potenziale alto Rischio relativo: rischio basso

A circa 750 m a SE di Cas. Montalto si segnala il rinvenimento di un'area di dispersione di materiale ceramico di età romana.

Quilici, Quilici Gigli 1969, p. 137, n. 613.

SABAP-CAL





Localizzazione: San Demetrio Corone (CS), ,

Definizione e cronologia: area di materiale mobile, {area di frammenti fittili}. {Età Arcaica},

Modalità di individuazione: {dati bibliografici, dati di archivio, documentazione di indagini archeologiche}

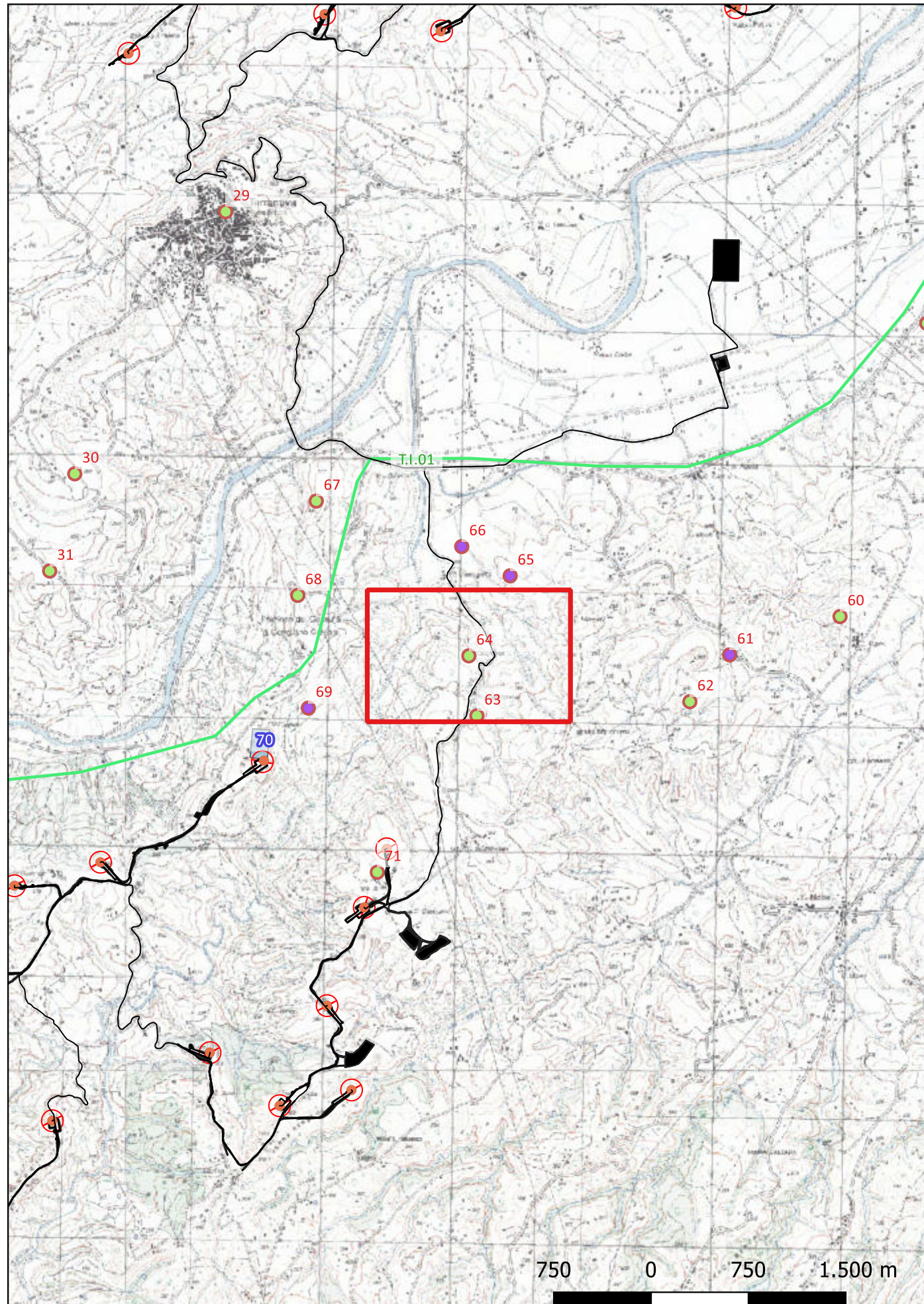
Distanza dall'opera in progetto: 50-100 metri Potenziale: potenziale alto Rischio relativo: rischio alto

Su una collinetta a 200 m a NO da Mass. Santopaolo sono stati rinvenuti frammenti ceramici di età arcaica.

Quilici, Quilici Gigli 1969, p. 137, n. 604; Osanna 1992, p. 165, n. 35.

SABAP-CAL





Localizzazione: San Demetrio Corone (CS), ,

Definizione e cronologia: area di materiale mobile, {area di frammenti fittili, area di frammenti fittili e materiali da costruzione}. {Età Romana},

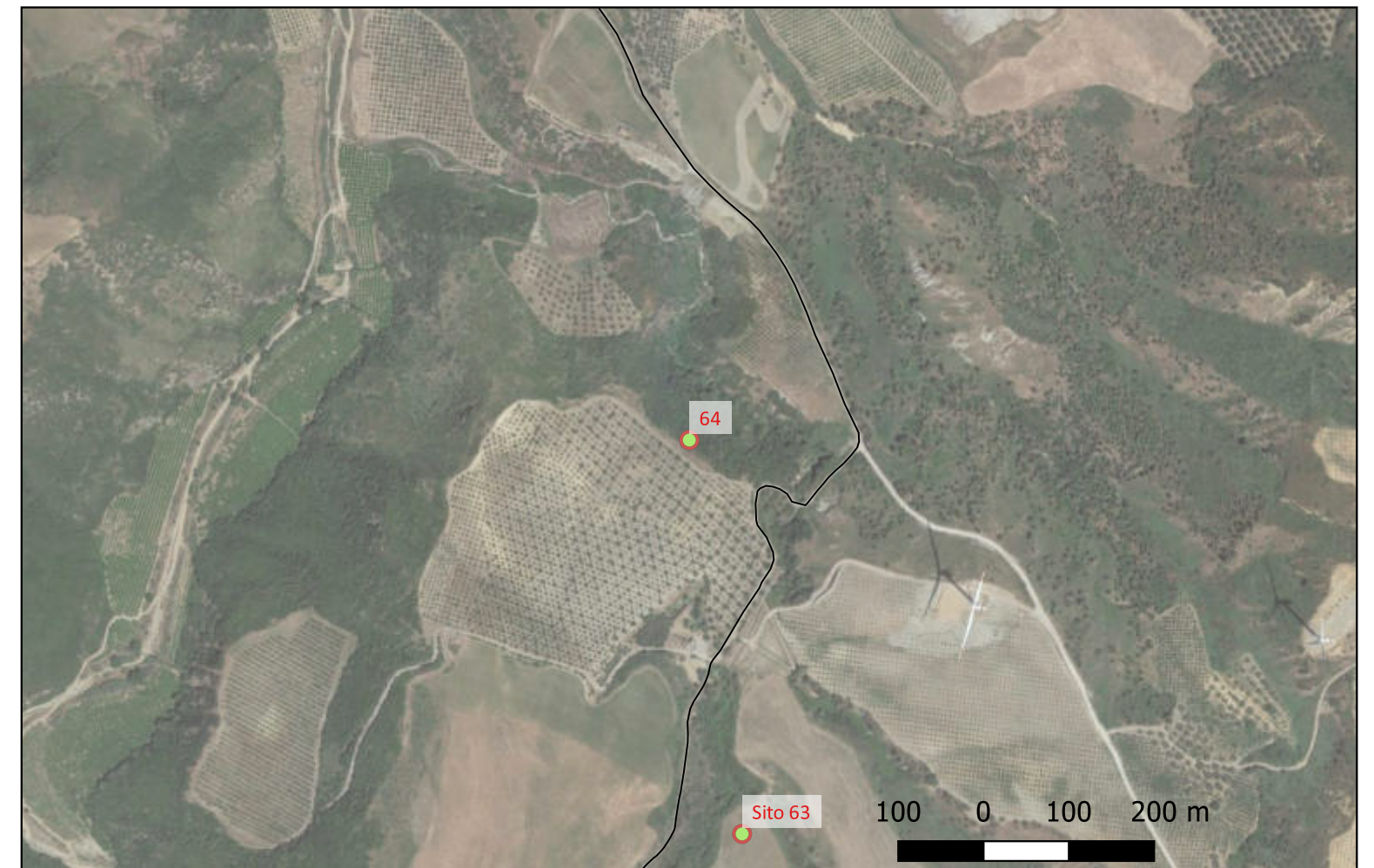
Modalità di individuazione: {dati bibliografici, dati di archivio, documentazione di indagini archeologiche}

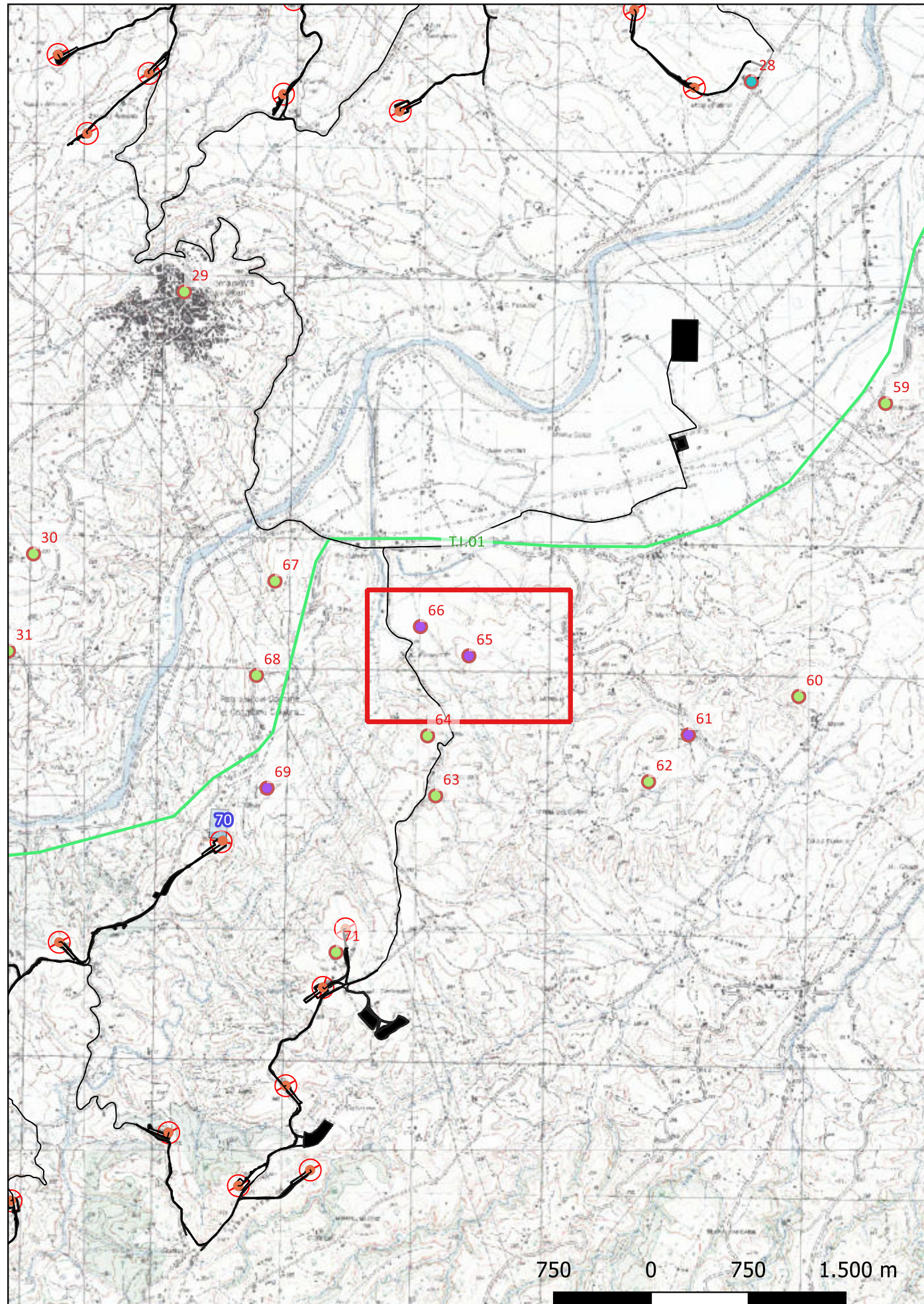
Distanza dall'opera in progetto: 100-200 metri Potenziale: potenziale alto Rischio relativo: rischio medio

In prossimità della Masseria Santopaolo si rintracciano numerose aree di dispersione di materiale ceramico e da costruzione (tegole e mattoni) di età romana, presumibilmente pertinenti alla presenza di uno o più insediamenti rustici.

Quilici, Quilici Gigli 1969, p. 137, n. 603 e nn. 605-606.

SABAP-CAL





Localizzazione: San Demetrio Corone (CS), ,

Definizione e cronologia: insediamento, {tracce di insediamento, villa}. {Età Romana},

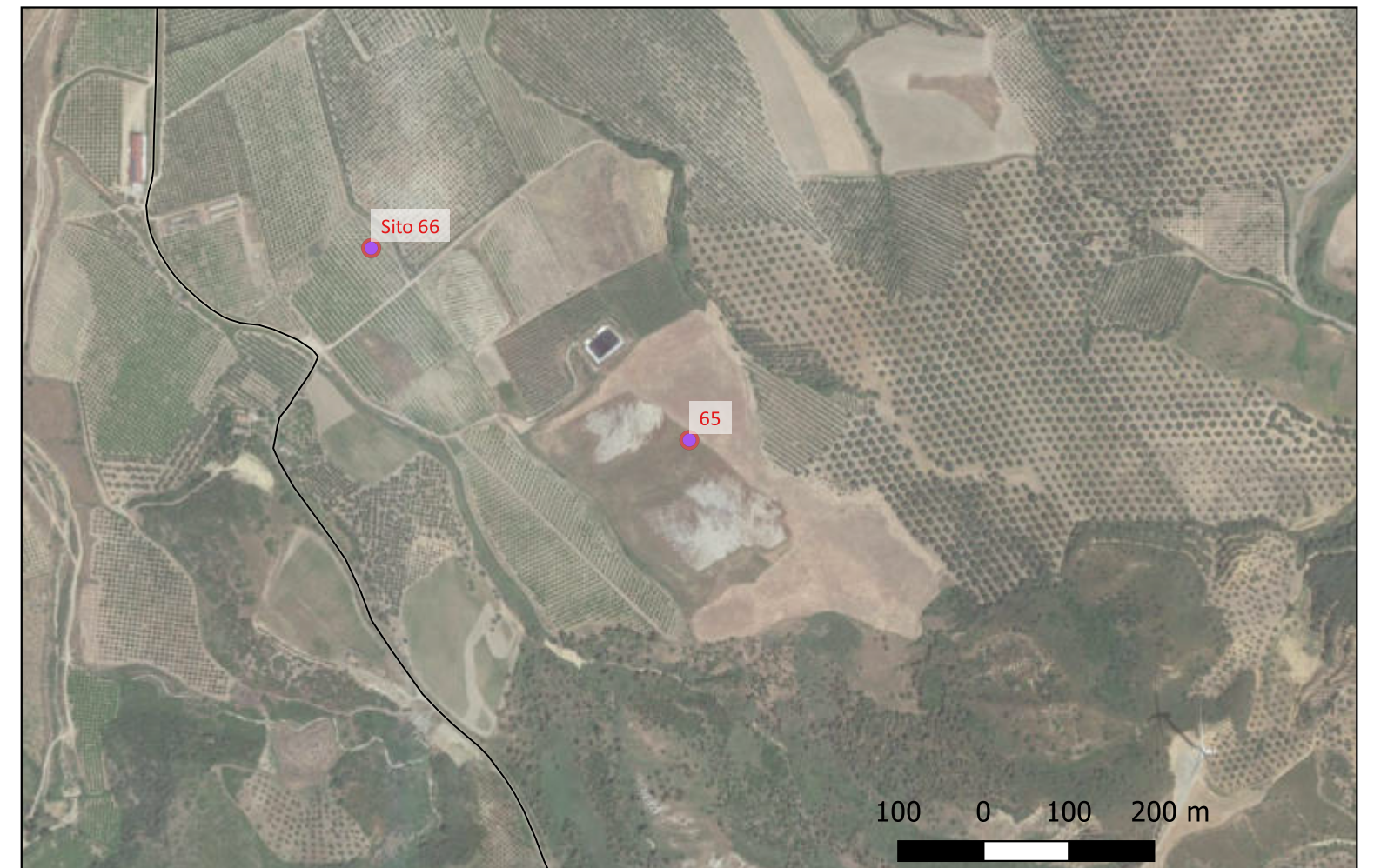
Modalità di individuazione: {dati bibliografici, dati di archivio, documentazione di indagini archeologiche}

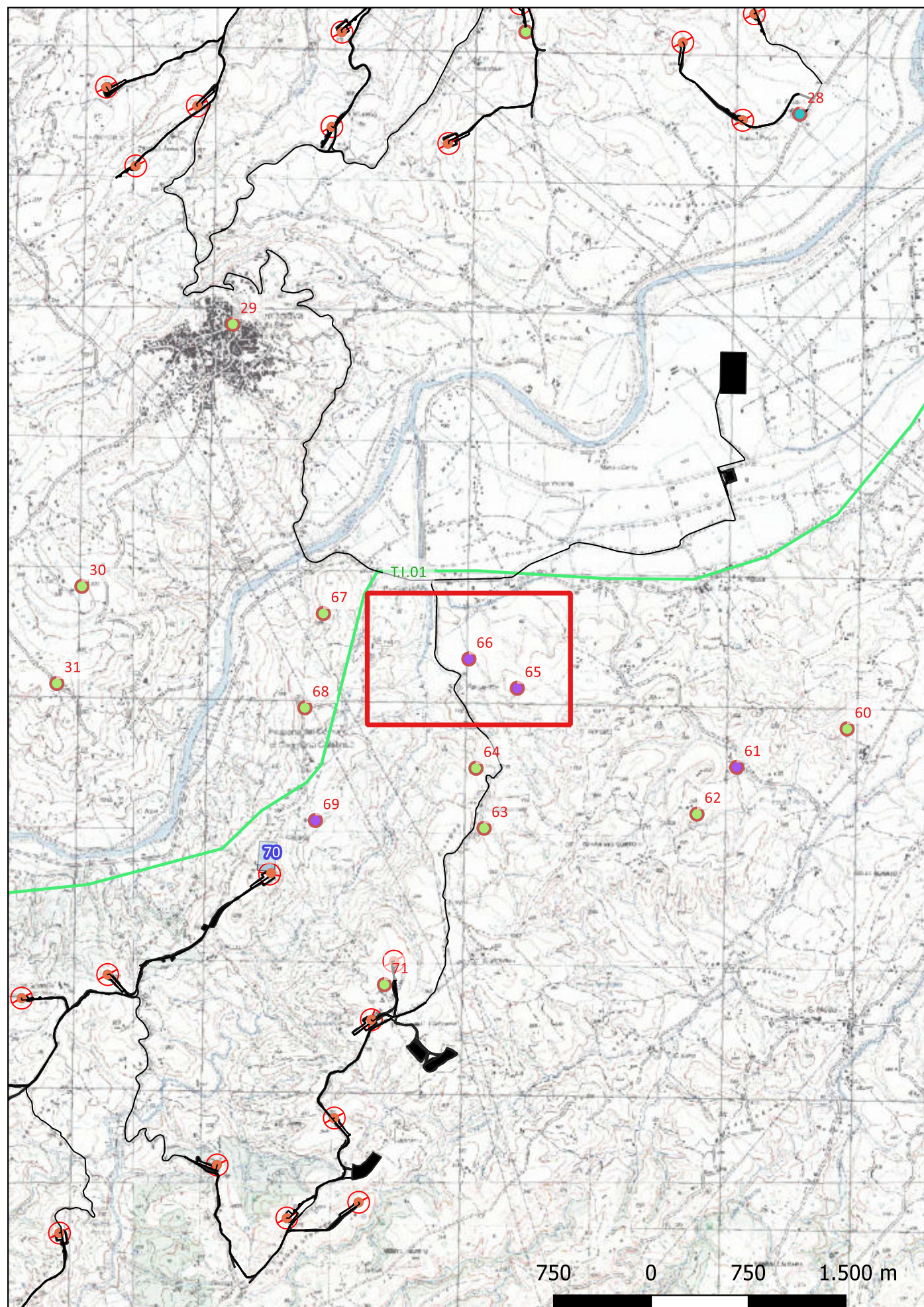
Distanza dall'opera in progetto: 200-500 metri Potenziale: potenziale alto Rischio relativo: rischio basso

Nell'area si rinvennero diverse aree di dispersione di materiale ceramico e da costruzione, con affioramenti di strutture cementizie, che lasciano ipotizzare la presenza di una villa rustica di età romana.

Smurra 1989, p. 167, n. 61; Quilici, Quilici Gigli 1969, p. 137, nn. 608-611

SABAP-CAL





Localizzazione: San Demetrio Corone (CS), ,

Definizione e cronologia: insediamento, {tracce di insediamento, villa}. {Età Romana},


Modalità di individuazione: {dati bibliografici, dati di archivio, documentazione di indagini archeologiche}

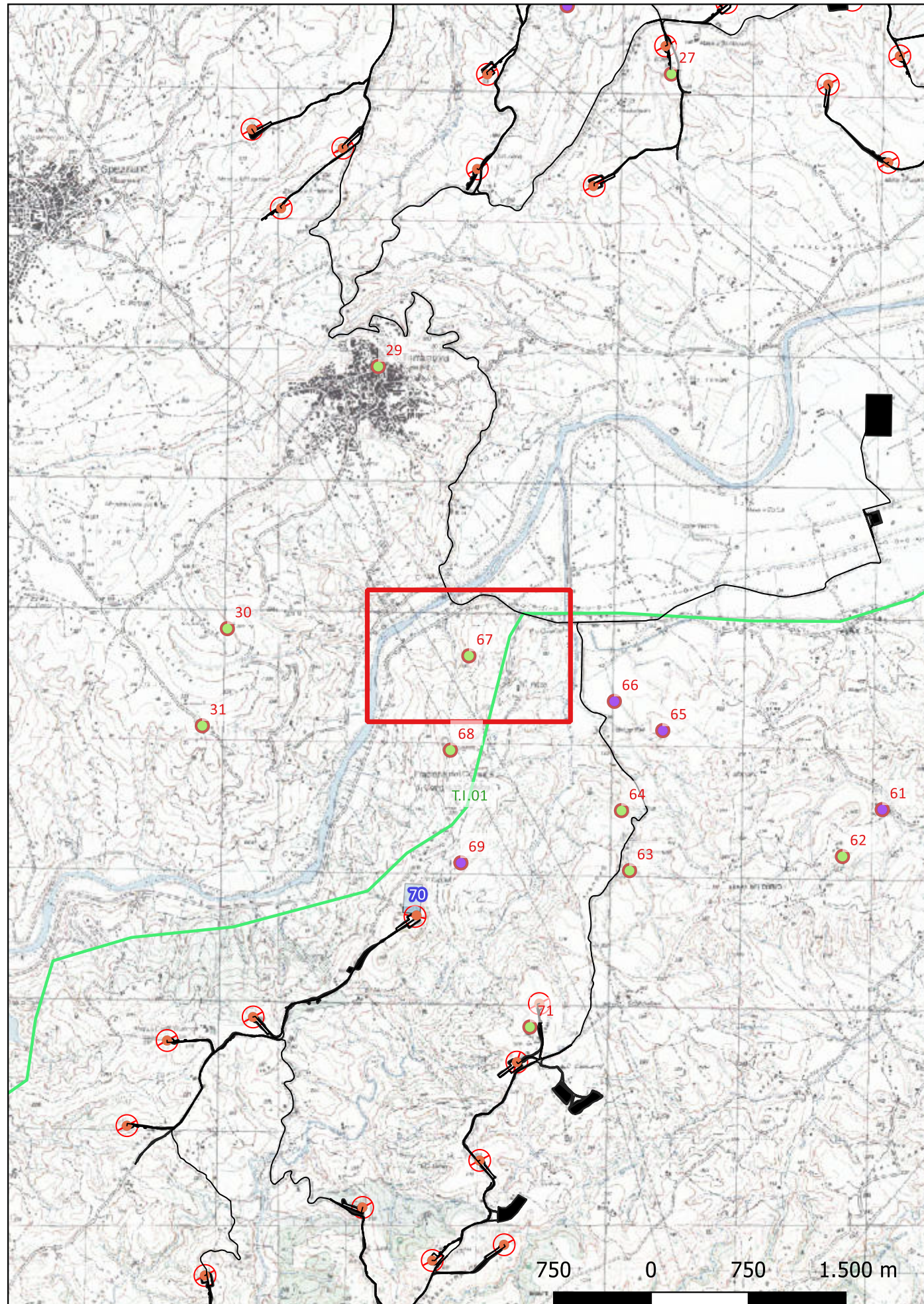
Distanza dall'opera in progetto: 100-200 metri Potenziale: potenziale alto Rischio relativo: rischio medio

Rinvenuti frammenti di ceramica, di tegole e strutture murarie pertinenti ad una villa rustica di età romana.

Accardo 2000, p. 129, n. 69; Smurra 1989, pp. 166-167, n. 60.

SABAP-CAL





Localizzazione: Corigliano-Rossano (CS), ,

Definizione e cronologia: area di materiale mobile, {area di frammenti fittili}. {Età del Ferro},

Modalità di individuazione: {dati bibliografici, dati di archivio, documentazione di indagini archeologiche}

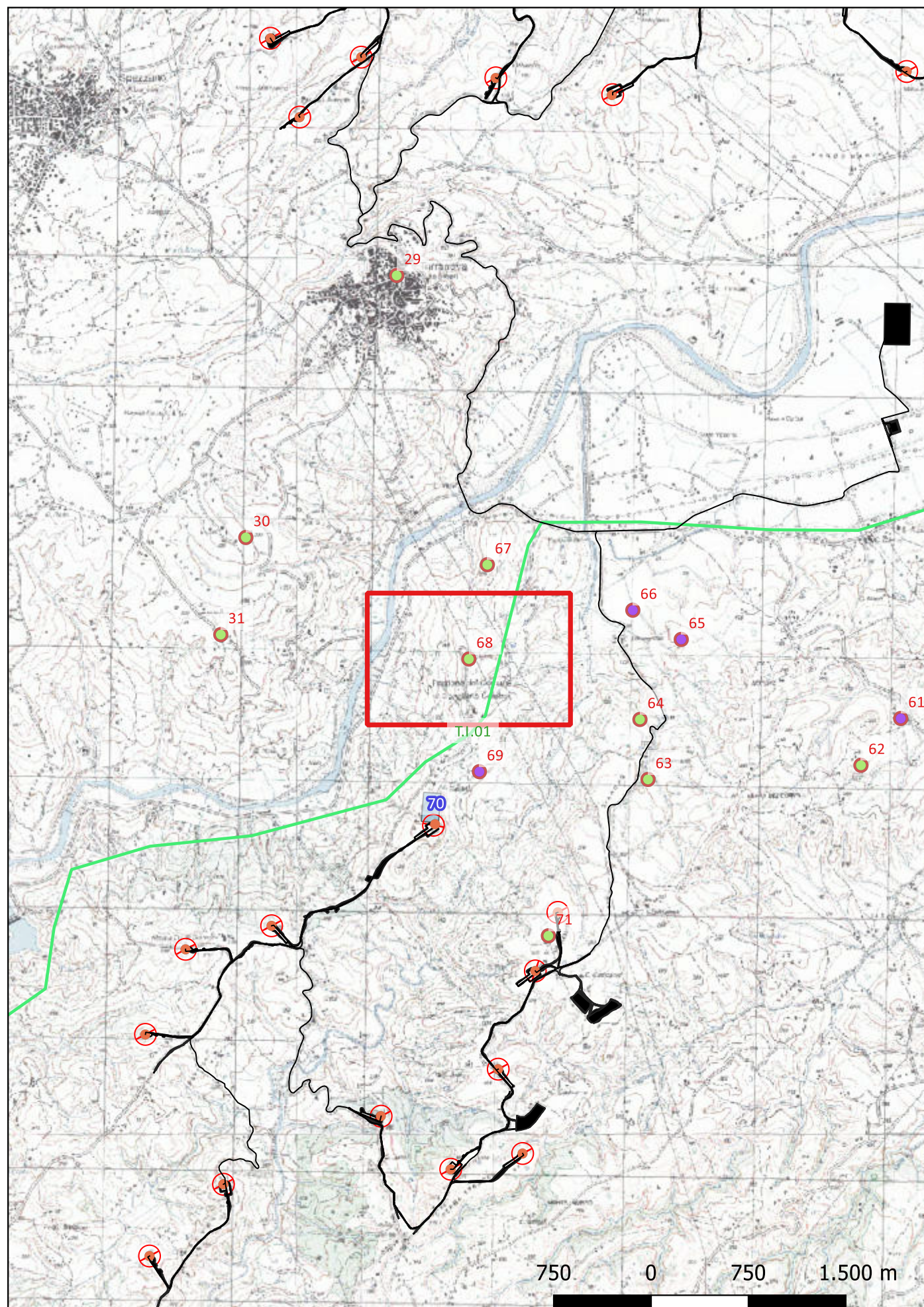
Distanza dall'opera in progetto: 200-500 metri Potenziale: potenziale alto Rischio relativo: rischio basso

Rinvenimento di frammenti fittili dell'età del Bronzo medio, recente e finale e forse anche della prima età del Ferro.

Peroni, Trucco 1994, p. 803, n. 12.

SABAP-CAL





Localizzazione: Corigliano-Rossano (CS), ,

Definizione e cronologia: area di materiale mobile, {area di frammenti fittili}. {Età Romana},

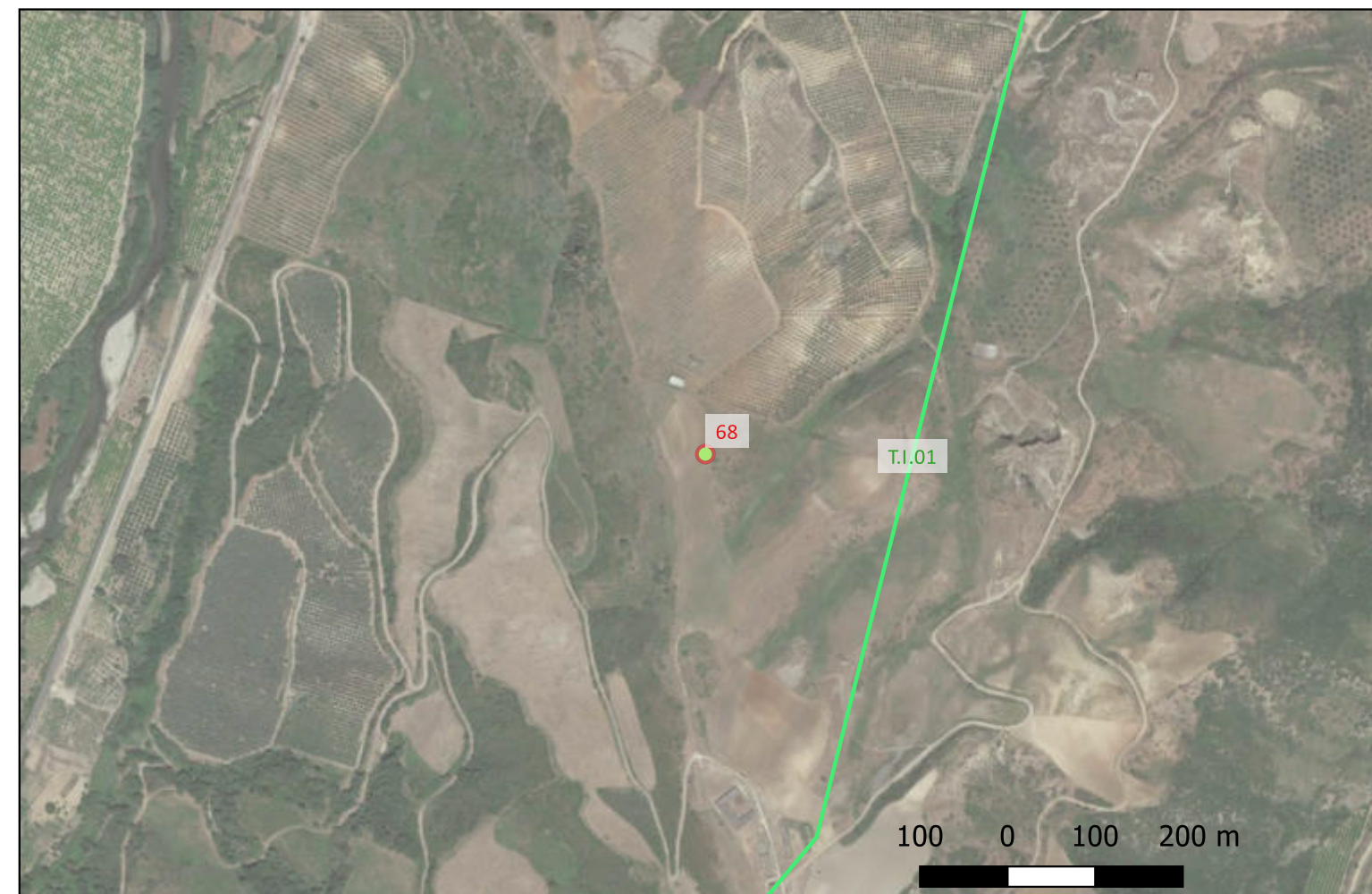
Modalità di individuazione: {dati bibliografici, dati di archivio, documentazione di indagini archeologiche}

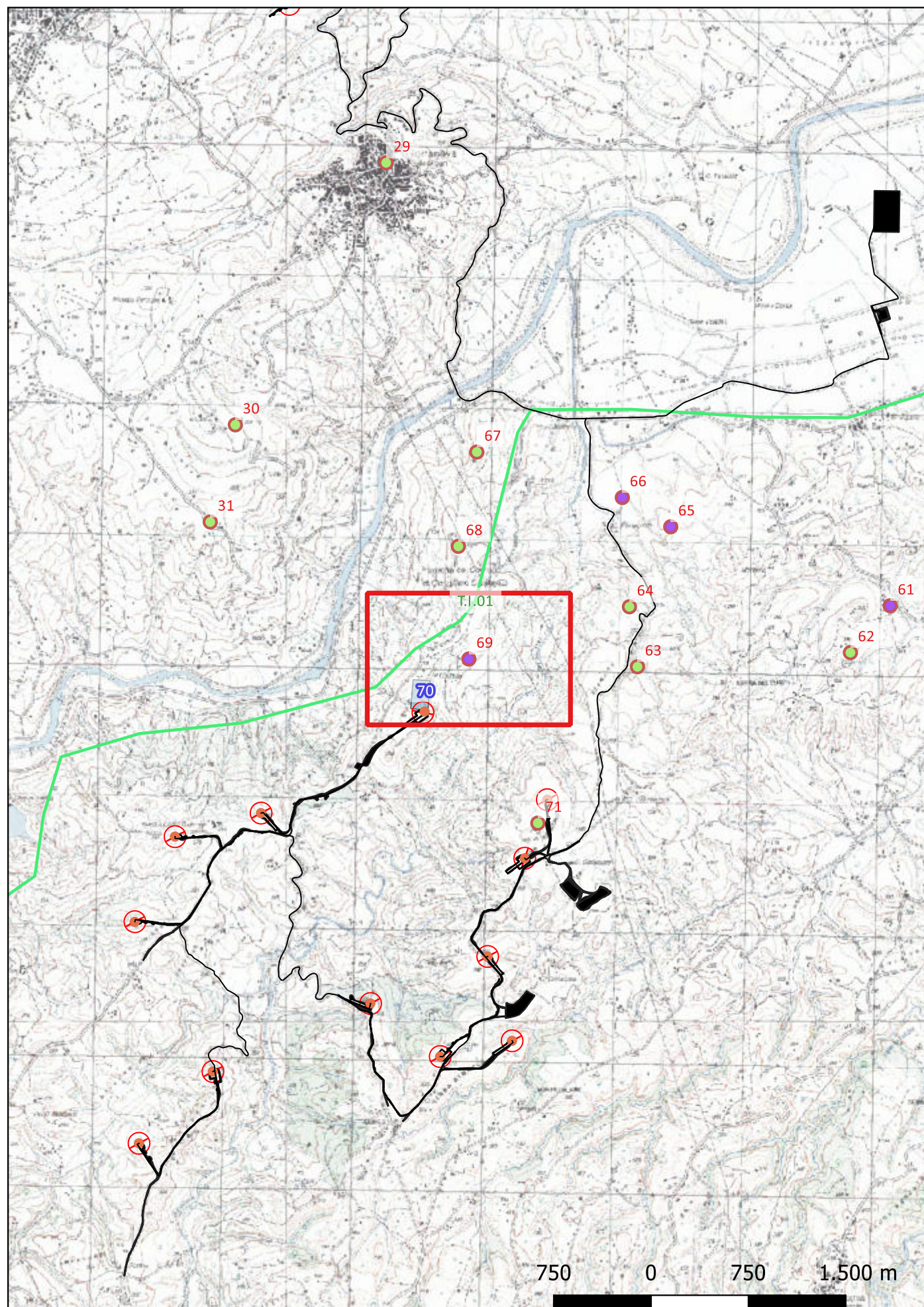
Distanza dall'opera in progetto: >1000 metri Potenziale: potenziale alto Rischio relativo: rischio basso

A S di Casale Rizzo si segnala il rinvenimento di materiale da costruzione e ceramico di età romana.

Quilici, Quilici Gigli 1969, p. 136, nn. 594-596.

SABAP-CAL





Localizzazione: Corigliano-Rossano (CS), ,

Definizione e cronologia: area a uso funerario, {necropoli, tombe}. {Età del Ferro, Età Arcaica},

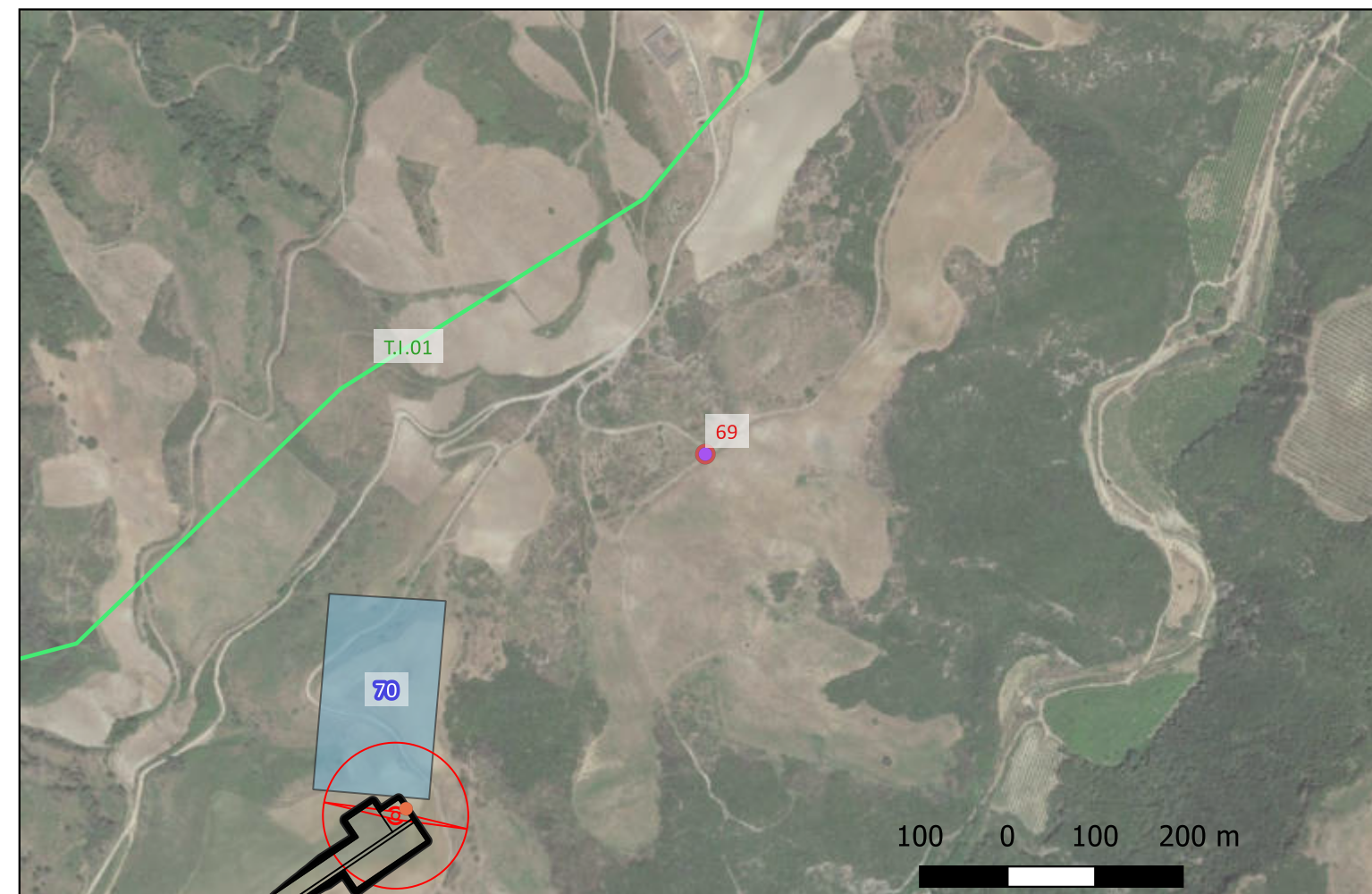
Modalità di individuazione: {dati bibliografici, dati di archivio, documentazione di indagini archeologiche}

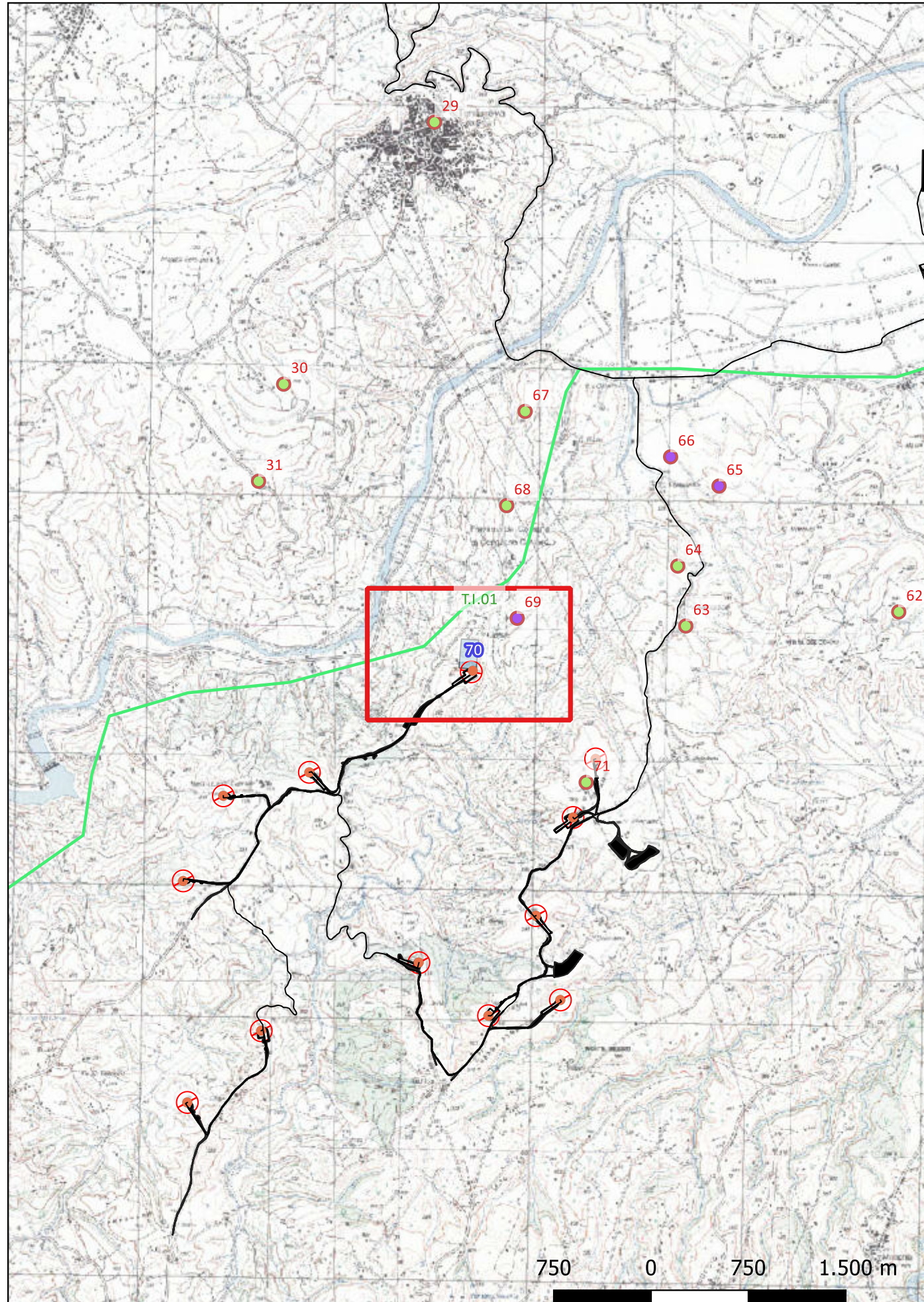
Distanza dall'opera in progetto: 200-500 metri Potenziale: potenziale alto Rischio relativo: rischio basso

Si riconosce una necropoli sezionata dal taglio della strada moderna. Nell'area si segnalano frammenti fittili databili tra l'età del Ferro e l'età arcaica.

Quilici, Quilici Gigli 1969, p. 136, nn. 588-590.

SABAP-CAL





Localizzazione: Corigliano-Rossano (CS), ,

Definizione e cronologia: struttura di fortificazione, {fortezza}. {Età del Ferro, Età Arcaica},

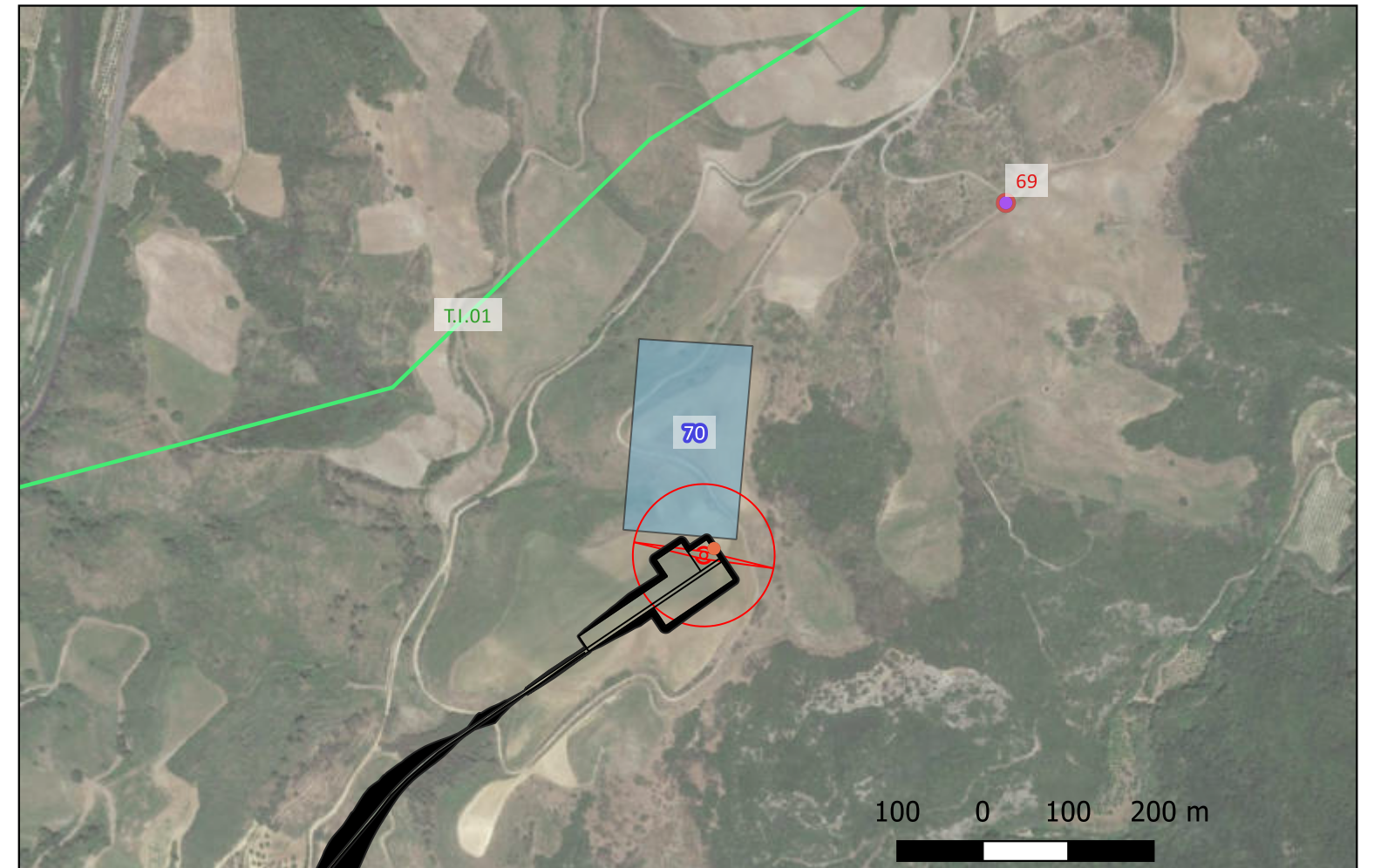
Modalità di individuazione: {dati bibliografici, dati di archivio, documentazione di indagini archeologiche}

Distanza dall'opera in progetto: 10-20 metri Potenziale: potenziale alto Rischio relativo: rischio alto

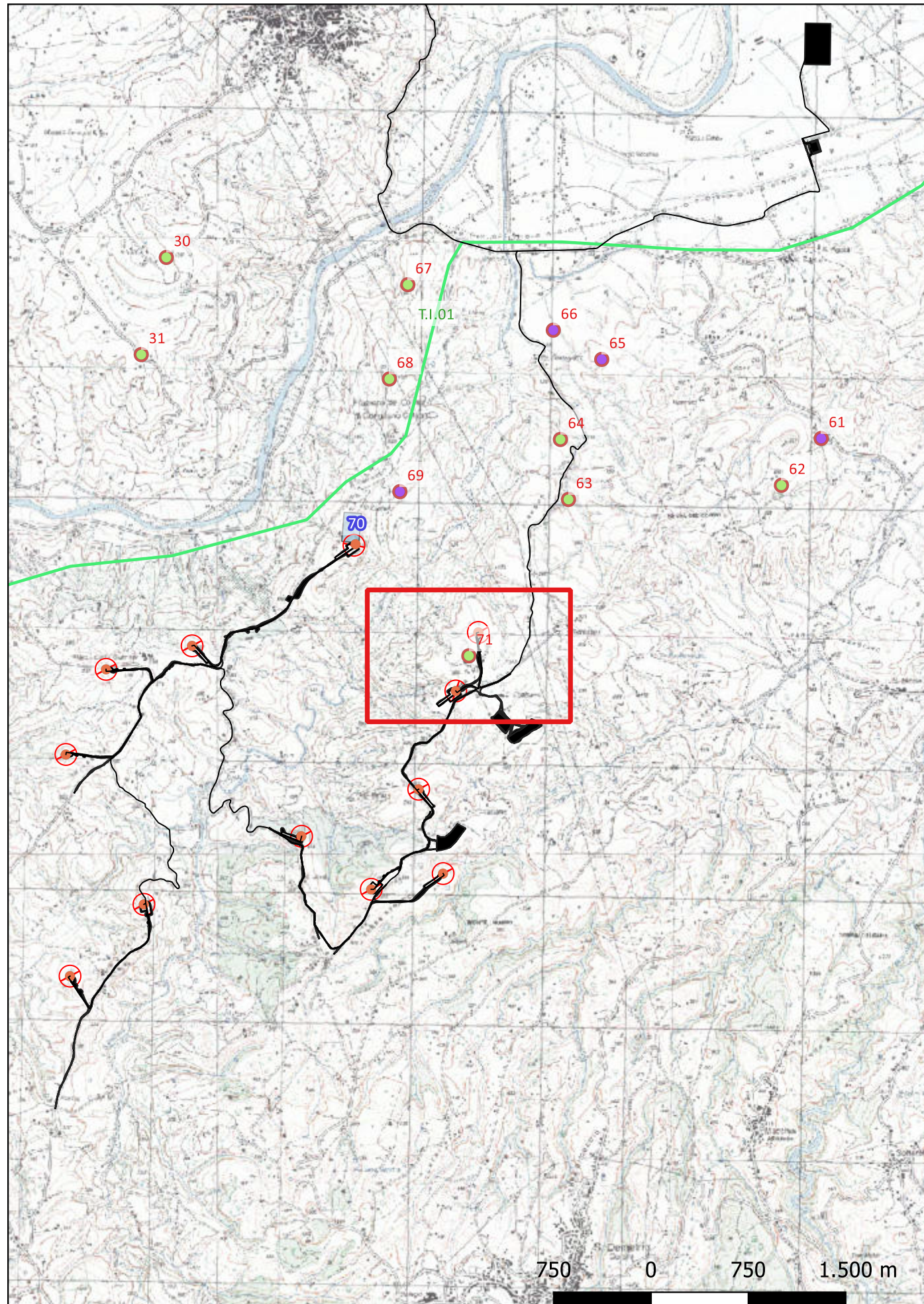
Sulla collina che domina lo sbocco del fiume Crati sono stati rinvenuti materiali pertinenti a 2 diverse fasi di frequentazione: la prima un insediamento capannicolo dell'età del ferro, la seconda un sistema difensivo con materiale ceramico ellenistico.

Peroni, Trucco 1994, pp. 815-816, n. 26; Quilici, Quilici Gigli 1969, p. 136 nn. 591-592.

SABAP-CAL



Sito 71 - Serra Cagliano (C23FSTR002WR05900_71)



Localizzazione: San Demetrio Corone (CS), ,

Definizione e cronologia: area di materiale mobile, {area di frammenti fittili}. {Età dei Metalli},

Modalità di individuazione: {dati bibliografici, dati di archivio, documentazione di indagini archeologiche}

Distanza dall'opera in progetto: 50-100 metri Potenziale: potenziale alto

Rischio relativo: rischio alto

Rinvenimento di frammenti ceramici databili almeno dal Bronzo medio, fino all'età del Ferro.

Peroni, Trucco 1994, p. 773.

SABAP-CAL

