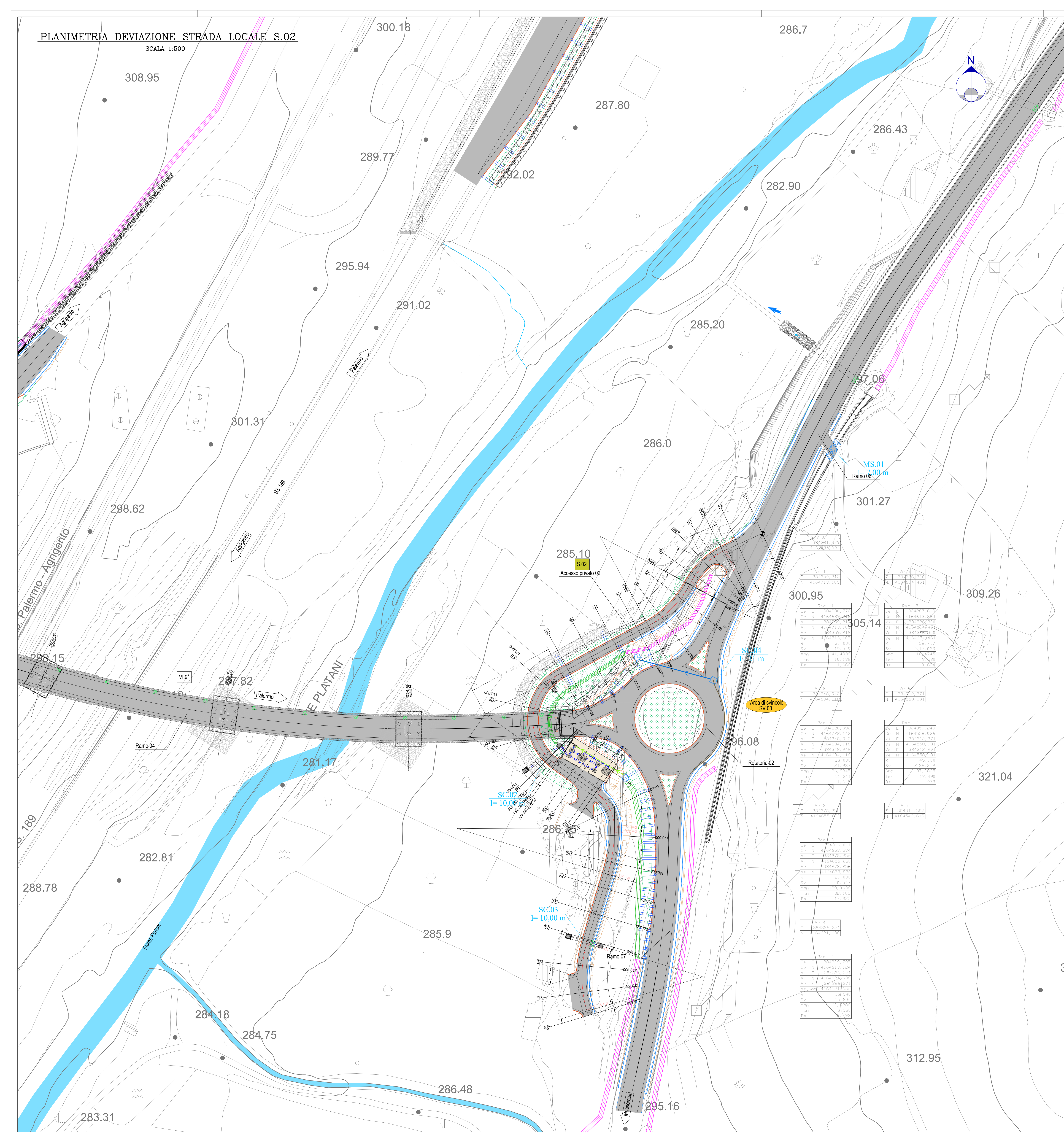
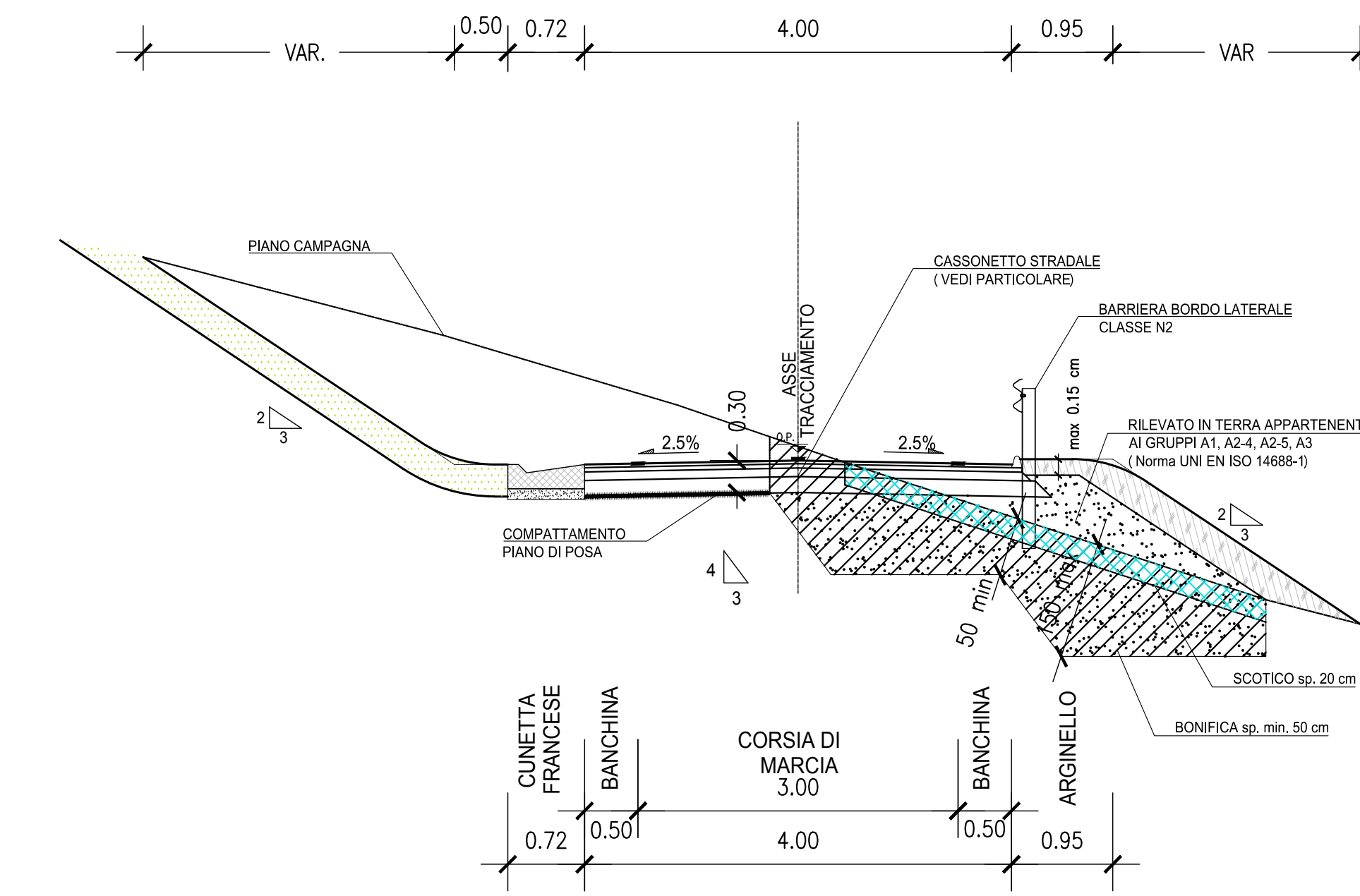


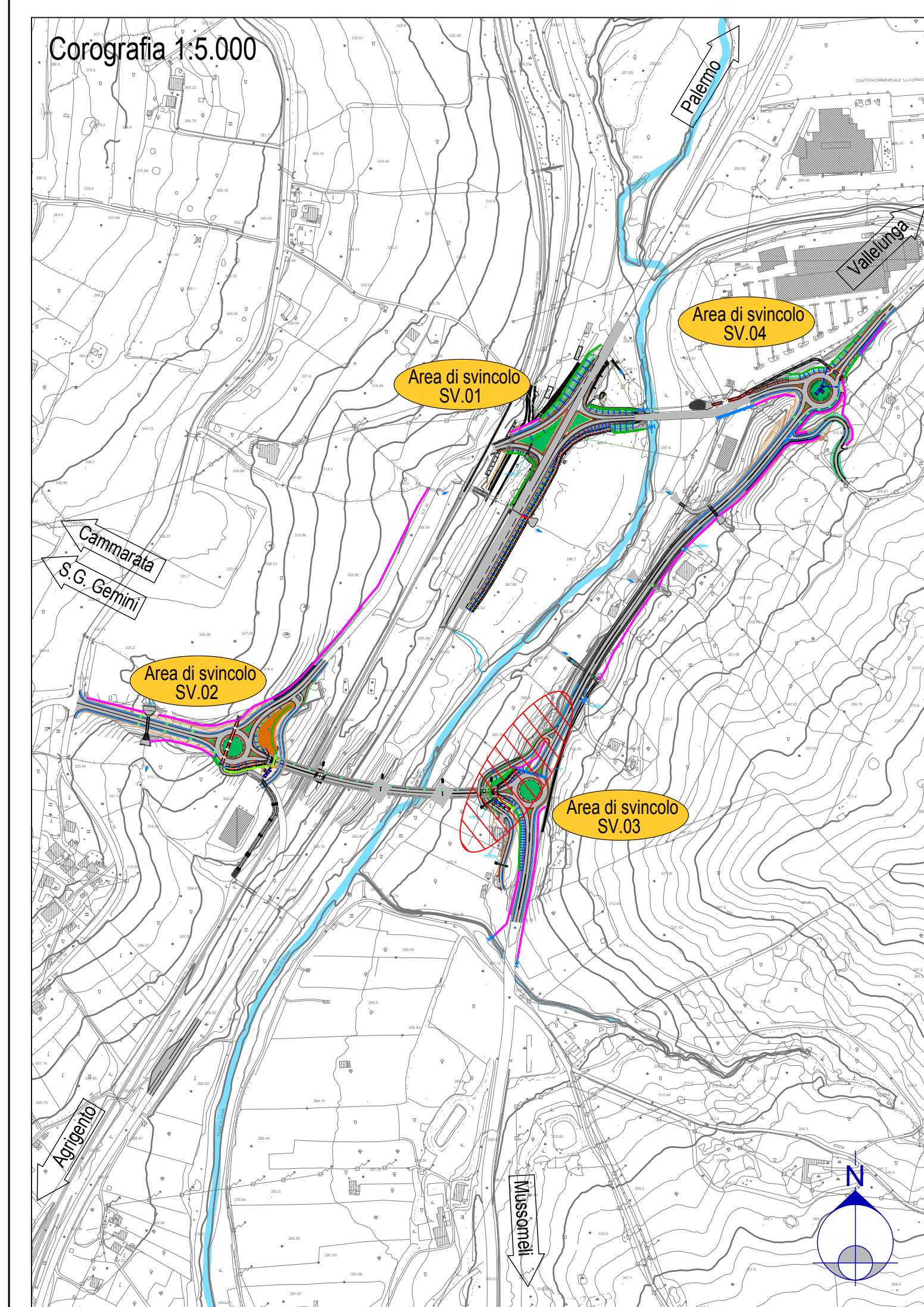
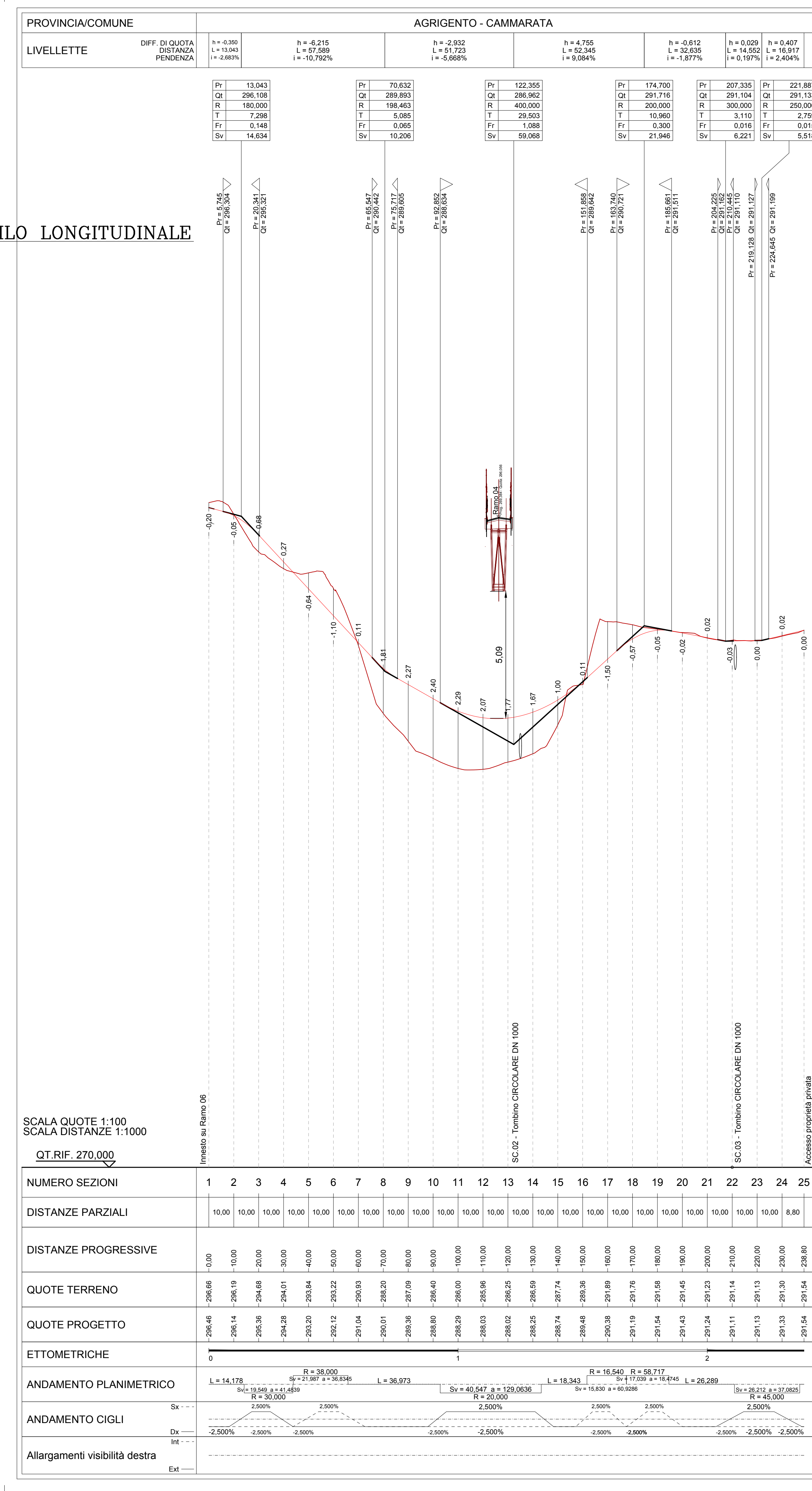
PLANIMETRIA DEVIAZIONE STRADA LOCALE S.02
SCALA 1:500



SEZIONE TIPO VIABILITA' LOCALI
SCALA 1:50



PROFILO LONGITUDINALE



anas
GRUPPO IRI ITALIANE

Direzione Tecnica

SS 189 - Itinerario Agrigento Palermo
Sistemazione e messa in sicurezza dello sviccolo al Km 24 della SS 189
(Sviccolo San Giovanni Gemini in località Tumarrano)

PROGETTO ESECUTIVO COD. PA-884

R.T.I. di PROGETTAZIONE:

PROGETTISTI:

AREE SPECIALISTICHE:
 GEOLOGIA: Ing. Nicola D'Avanaro
 PROGETTAZIONE STRADALE E GEOTECNICA: Ing. Massimo Carlini
 AMBIENTE E PAESAGGIO: Ing. Antonio Manno
 COORDINATORE PER LA SICUREZZA IN FASE DI PROGETTAZIONE: Ing. Nicola D'Avanaro
 VOTI E RESP. DEL PROCEDIMENTO: Ing. Luigi Manno

PROGETTO STRADALE
Viabilità secondarie
S.02 Deviazione strada locale - Planimetria, Profilo e sezione tipo

CODICE PROGETTO	PRODOTTO	DATA	REVISIONE	SCALA
D/PPA/08/84	LA. PROJ. ANNO	23	B	Vare