ALLEGATI DI RIFERIMENTO		
INERBIMENTO	Tipologia di inerbimento (Legenda)	
	N° riferimento Scheda di Dettaglio	
RIMBOSCHIMENTO	Tipologia di ripristino (Legenda)	
	N° riferimento Scheda di Dettaglio	
IMPIANTI	N° rif. Dis. mascheramento impianti	
TRATTI DI SALVAGUARDIA		

CONFINI AMMINISTRATIVI

DATI CARATTERISTICI

DATI DI COSTRUZIONE

PRESSIONE MASSIMA DI PROGETTO (DP) 75.0 bar
GRADO DI UTILIZZAZIONE DICHIARATO f = 0.72
GRADO DI UTILIZZAZIONE ADOTTATO
- linea a spessore normale f = 0.67
- linea a spessore maggiorato f = 0.57

REALIZZATO IN CONFORMITA' AL D.M. 17/04/08

DATI DI ESERCIZIO (C.P.I.)

PRESSIONE MASSIMA DI ESERCIZIO (MOP) 75.0 bar
GRADO DI UTILIZZAZIONE f = 0.72
IMPIANTO IN CONFORMITA' AL D.M. 17/04/08

RIVESTIMENTO GIUNTI DI SALDATURA

FASCE TERMORESTRINGENTI

IMPIANTO MUNITO DI CAVO TELE

DATI GENERALI

DN	1200	SP	16.1	6087.50 m
DN	1200	SP	18.9	3818.84 m
DN	1200	SP	25.9	72.05 m

DIAMETRO INTERNO DEFINITO Di 1184.3 mm

LUNGHEZZA TOTALE IMPIANTO 9977.99 m

PLANIMETRIA 1:2000

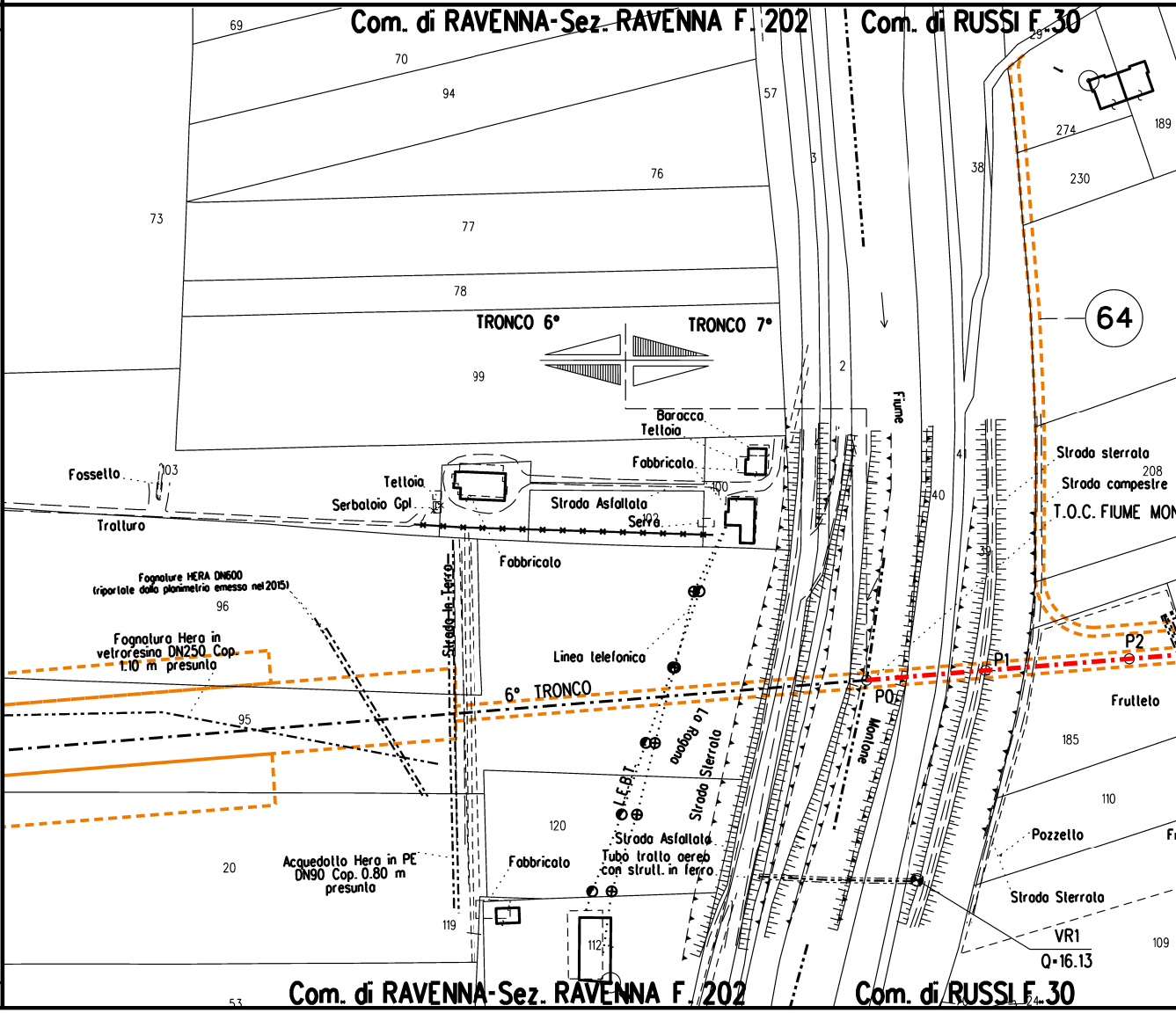
Com. di RAVENNA-Sez. RAVENNA F. 202
Com. di RUSSI F. 30
69
70
94
76
57
3
38
29
274
189
230
73
77
78
TRONCO 6°
TRONCO 7°
64
99
2
Fiume
Baracco
Telloia
Fabbricato
Fossello
103
Telloia
Serbaloio Gpl
Strada Asfaltata
Serra
100
102
41
40
39
Strada sterrata
208
Strada campestre
T.O.C. FIUME MON
Trolluro
Fabbricato
Fognature HERA DN600
(riportate dalla planimetria emessa nel 2015)
96
Strada-in-Terra
Fognatura Hera in
vetroresina DN250 Cop.
1.10 m presunta
Linea telefonica
6° TRONCO
P0
P1
P2
Frutteto
95
Lo Ragona
Strada Sterrato
Montone
185
L.E.B.T.
120
110
Strada Asfaltata
Tubo tratto aereo
con strutt. in ferro
Pozzello
Fabbricato
Acquedotto Hera in PE
DN90 Cop. 0.80 m
presunta
20
Strada Sterrata
119
112
VR1
Q=16.13
109
53
Com. di RAVENNA-Sez. RAVENNA F. 202
Com. di RUSSI F. 30
24

CONFINI AMMINISTRATIVI

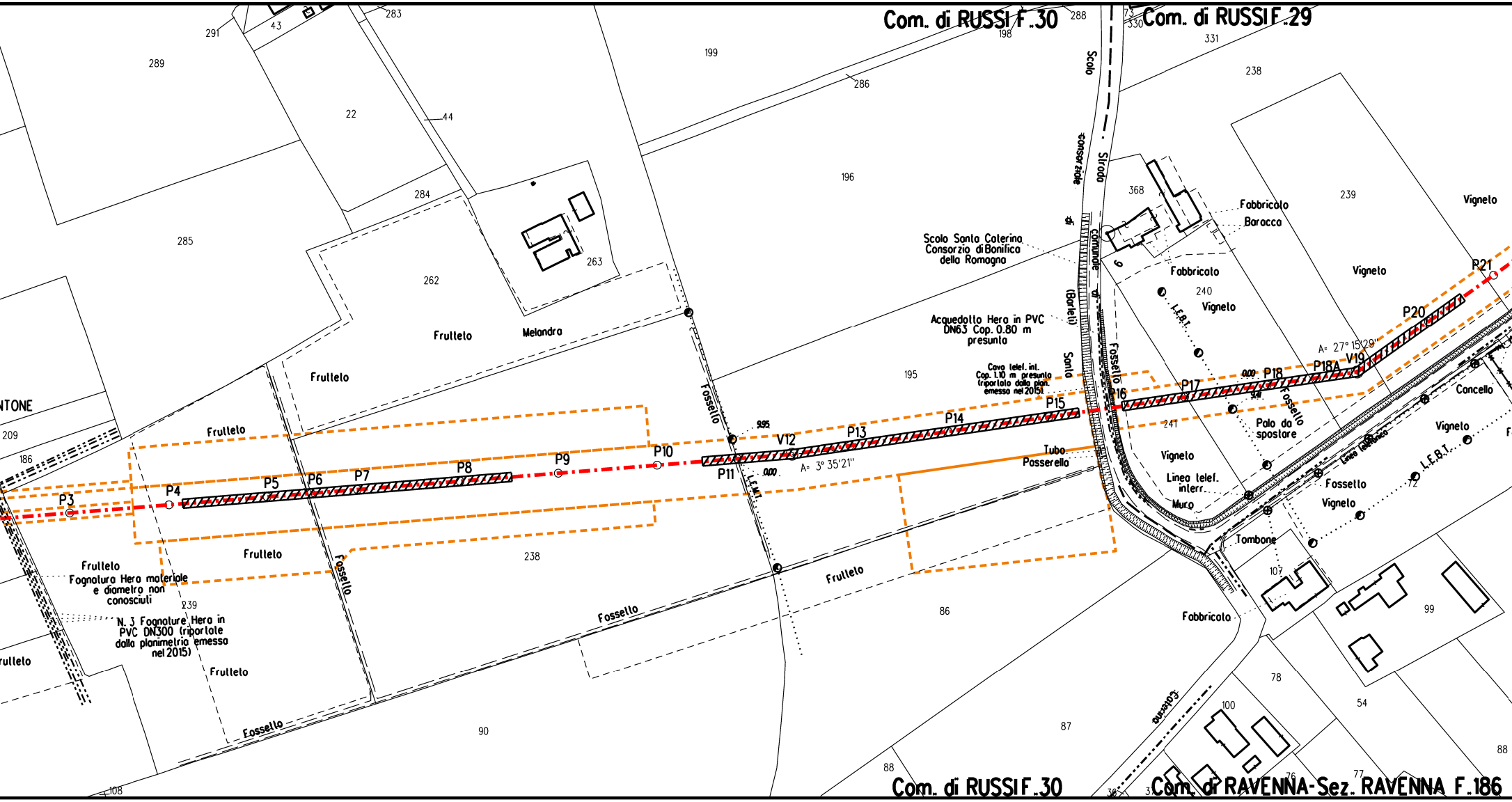

Com. di RUSSI F.30
Com. di RUSSI F.29
Com. di RUSSI F.30
Com. di RAVENNA-Sez. RAVENNA F.186
Scolo consorziale di Santa (Barleti)
Strada Comunale di
Scolo Santa Caterina
Consorzio di Bonifica
della Romagna
Acquedotto Hera in PVC
DN63 Cop. 0.80 m
presunta
Cavo telef. int.
Cop. 1.10 m presunta
(riportato dalla plan.
emesso nel 2015)
Tubo
Passerella
Fabbricato
Baracca
Fabbricato
Vigneto
Vigneto
Vigneto
Vigneto
Vigneto
Vigneto
Concello
L.E.B.T.
L.E.B.T.
L.E.M.T.
Linea telefonica
Palo da spostare
Linea telef.
interr.
Muro
Tombone
Fossello
Fossello
Fossello
Fossello
Fossello
Fossello
Frutteto
Frutteto
Frutteto
Frutteto
Frutteto
Frutteto
Frutteto
Frutteto
Melandro
Fognatura Hera materiale
e diametro non
conosciuti
N. 3 Fognature Hera in
PVC DN300 (riportate
dalla planimetria emessa
nel 2015)
Fabbricato
Fosso
NTONE
A= 3° 35'21"
A= 27° 15'29"
P3
P4
P5
P6
P7
P8
P9
P10
P11
V12
P13
P14
P15
P16
P17
P18
P18A
V19
P20
P21
9.95
0.00
0.00
9.11
291
43
283
289
22
44
284
285
262
263
199
286
196
195
198
288
73
330
331
238
368
239
240
241
209
186
239
238
86
90
88
87
108
107
99
78
100
54
76
77
88
36
3
9
2

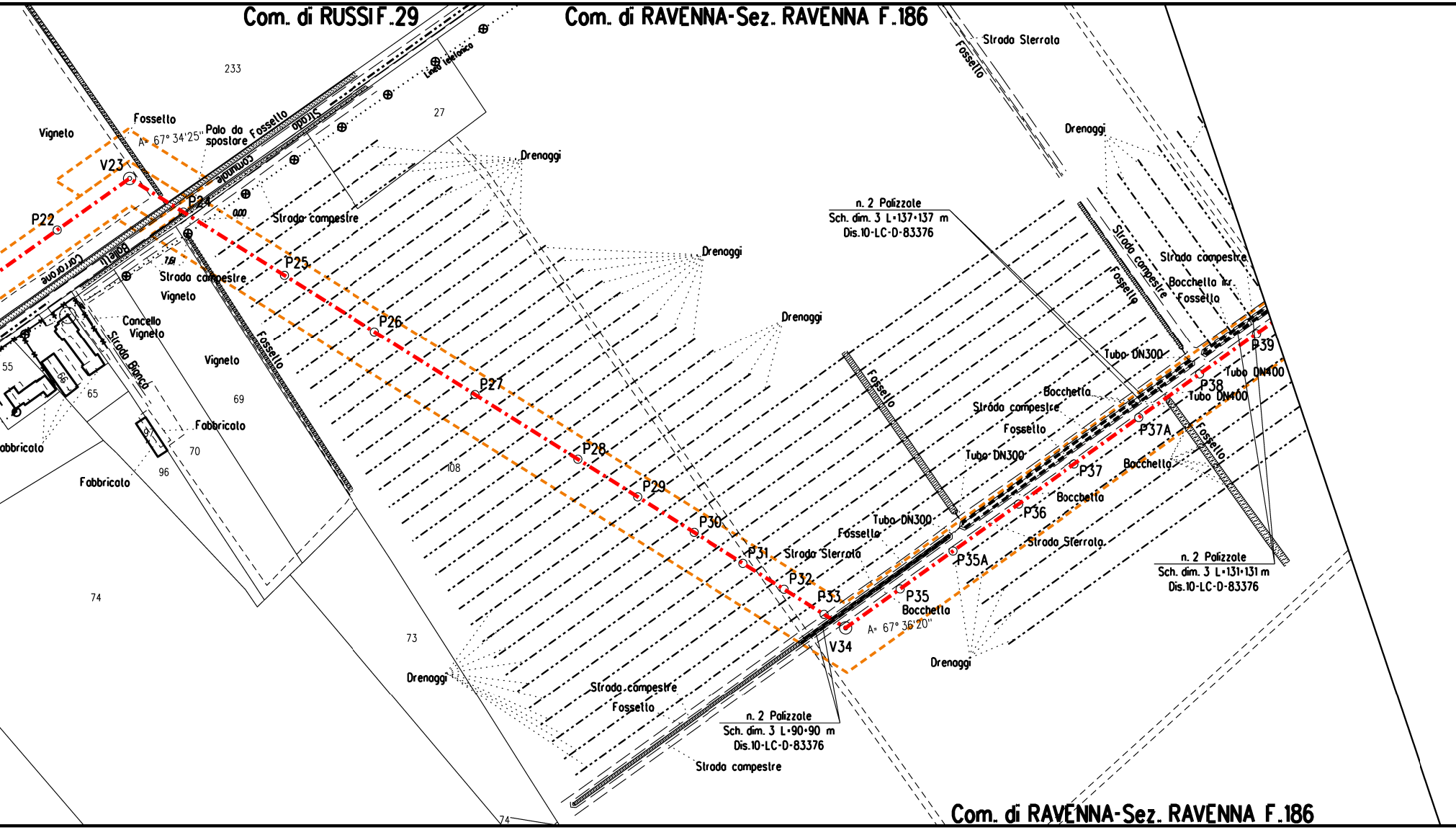
Com. di RUSSI F.29
Com. di RAVENNA-Sez. RAVENNA F.186
Strada Sterrata
Fossello
233
Linea telefonica
27
Vigneto
Fossello
A= 67° 34'25"
Palo da spostare
Fossello
Strada comunale
Drenaggi
V23
P22
P24
0.00
Strada campestre
Carrarone Baletti
7.61
Strada campestre
Vigneto
P25
Drenaggi
Cancello Vigneto
Strada Bianca
P26
Drenaggi
Vigneto
Fossello
55
66
65
69
P27
Fabbricato
97
Fabbricato
70
96
Fabbricato
108
P28
P29
P30
P31
Strada Sterrata
P32
P33
V34
n. 2 Palizzate
Sch. dim. 3 L=137+137 m
Dis.10-LC-D-83376
Drenaggi
Strada campestre
Fossello
Bocchetta irr.
Fossello
Tubo DN300
P39
Tubo DN400
P38
Tubo DN400
Bocchetta
Strada campestre
Fossello
P37A
Tubo DN300
Fossello
P37
Bocchetta
Bocchetta
P36
Tubo DN300
Fossello
Strada Sterrata
P35A
P35
Bocchetta
A= 67° 36'20"
n. 2 Palizzate
Sch. dim. 3 L=131+131 m
Dis.10-LC-D-83376
Drenaggi
74
73
Drenaggi
Strada campestre
Fossello
n. 2 Palizzate
Sch. dim. 3 L=90+90 m
Dis.10-LC-D-83376
Strada campestre
74
Com. di RAVENNA-Sez. RAVENNA F.186

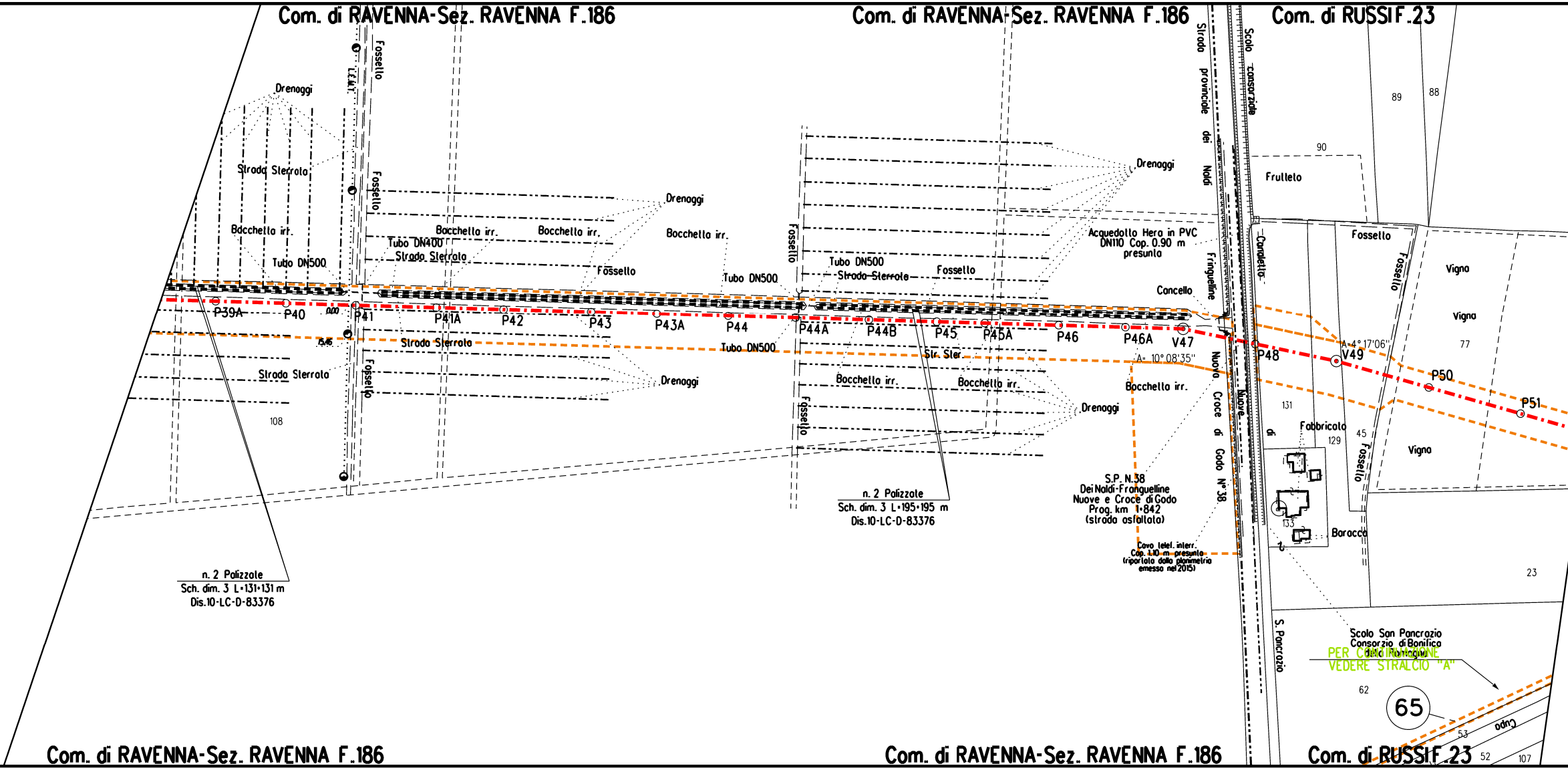
Com. di RAVENNA-Sez. RAVENNA F.186
Com. di RAVENNA-Sez. RAVENNA F.186
Com. di RUSSI F.23
Drenaggi
Strada Sterrata
Bocchetta irr.
Tubo DN500
Fossello
Tubo DN400
Strada Sterrata
Bocchetta irr.
Bocchetta irr.
Drenaggi
Bocchetta irr.
Fossello
Tubo DN500
Fossello
Tubo DN500
Strada Sterrata
Fossello
Drenaggi
Acquedotto Hera in PVC
DN110 Cop. 0.90 m
presunto
Concello
Strada provinciale dei Naldi
Frangueline
Scolo consorziale
Canaletta
Frutteto
Fossello
Fossello
Vigna
Vigna
Vigna
89
88
90
77
P39A
P40
P41
P41A
P42
P43
P43A
P44
P44A
P44B
P45
P45A
P46
P46A
V47
P48
V49
P50
P51
A= 4° 17'06"
A= 10° 08'35"
Strada Sterrata
Strada Sterrata
Fossello
Tubo DN500
Str. Ster.
Drenaggi
Bocchetta irr.
Bocchetta irr.
Bocchetta irr.
Drenaggi
108
n. 2 Palizzate
Sch. dim. 3 L=131÷131 m
Dis.10-LC-D-83376
n. 2 Palizzate
Sch. dim. 3 L=195÷195 m
Dis.10-LC-D-83376
Nuove Croce di Godo N°38
S.P. N.38
Dei Naldi-Franguelline
Nuove e Croce di Godo
Prog. km 1+842
(strada asfaltata)
Cavo telef. interr.
Cop. 1.10 m presunta
(riportata dalla planimetria
emessa nel 2015)
131
Fabbricato
129
45
Fossello
133
Baracca
23
S. Pancrazio
Scolo San Pancrazio
Consorzio di Bonifica
della Romagna
PER CONTINUAZIONE
VEDERE STRALCIO "A"
62
65
53
Cupa
52
107

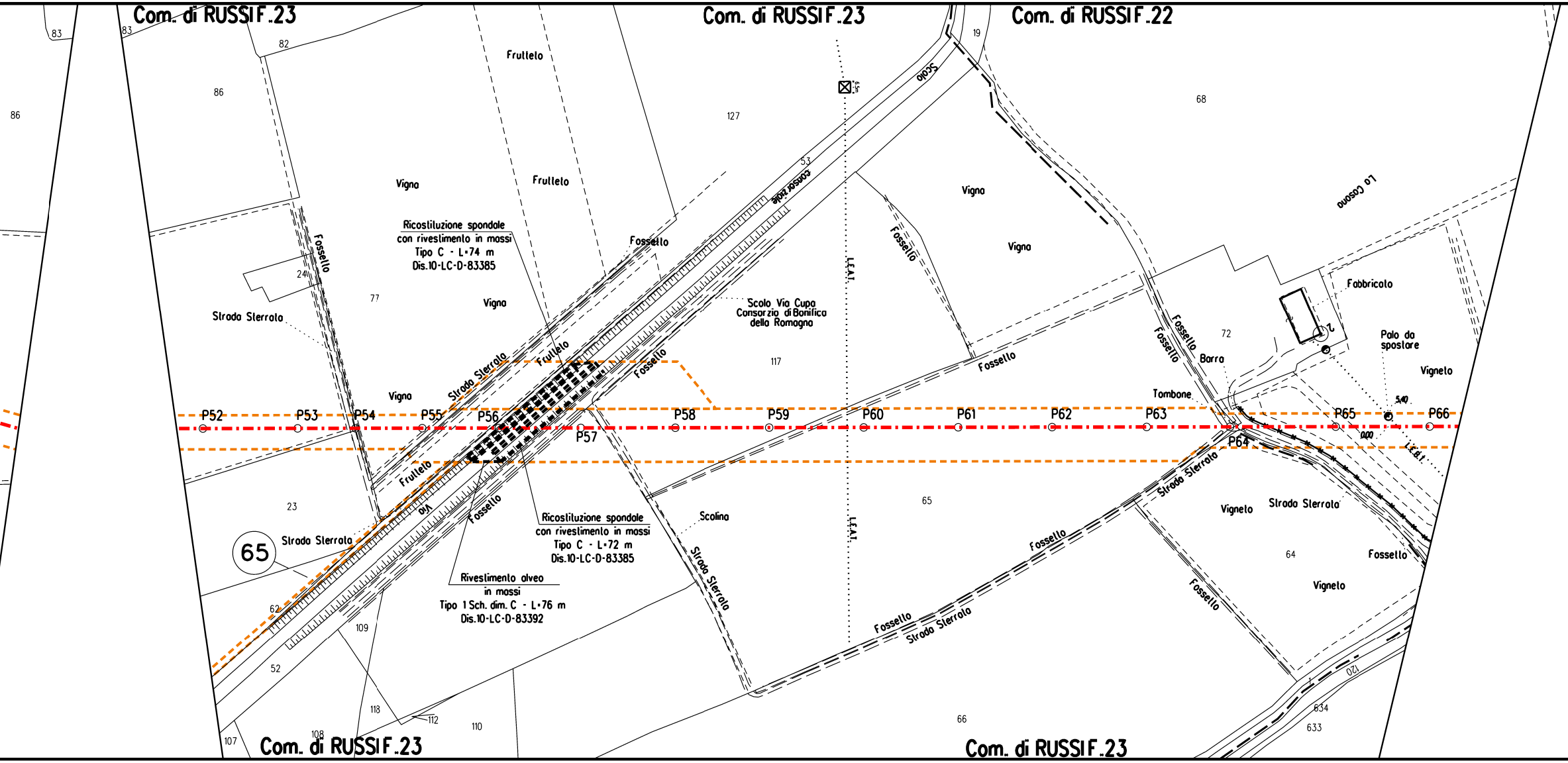
Com. di RUSSI F.23
Com. di RUSSI F.23
Com. di RUSSI F.22
Com. di RUSSI F.23
Com. di RUSSI F.23
83
83
82
86
86
127
19
68
53
Scolo
Consorziale
Frutteto
Frutteto
Vigna
Vigna
Vigna
Vigna
Vigna
Vigna
Fossello
Fossello
Fossello
Fossello
Fossello
Fossello
Fossello
Fossello
Fossello
Fossello
Fossello
La Casona
Ricostituzione spondale
con rivestimento in massi
Tipo C - L=74 m
Dis.10-LC-D-83385
24
77
Strada Sterrata
Strada Sterrata
Strada Sterrata
Strada Sterrata
Strada Sterrata
Strada Sterrata
Strada Sterrata
Frutteto
Frutteto
Scolo Via Cupa
Consorzio di Bonifica
della Romagna
117
L.E.A.T.
L.E.A.T.
L.E.A.T.
Fabbricato
72
Barra
Palo da
spostare
Vigneto
Vigneto
Vigneto
Tombone
P52
P53
P54
P55
P56
P57
P58
P59
P60
P61
P62
P63
P64
P65
P66
5.40
0.00
23
65
65
Via
Ricostituzione spondale
con rivestimento in massi
Tipo C - L=72 m
Dis.10-LC-D-83385
Scolina
Rivestimento alveo
in massi
Tipo 1 Sch. dim. C - L=76 m
Dis.10-LC-D-83392
64
62
109
52
118
112
110
107
108
66
120
634
633

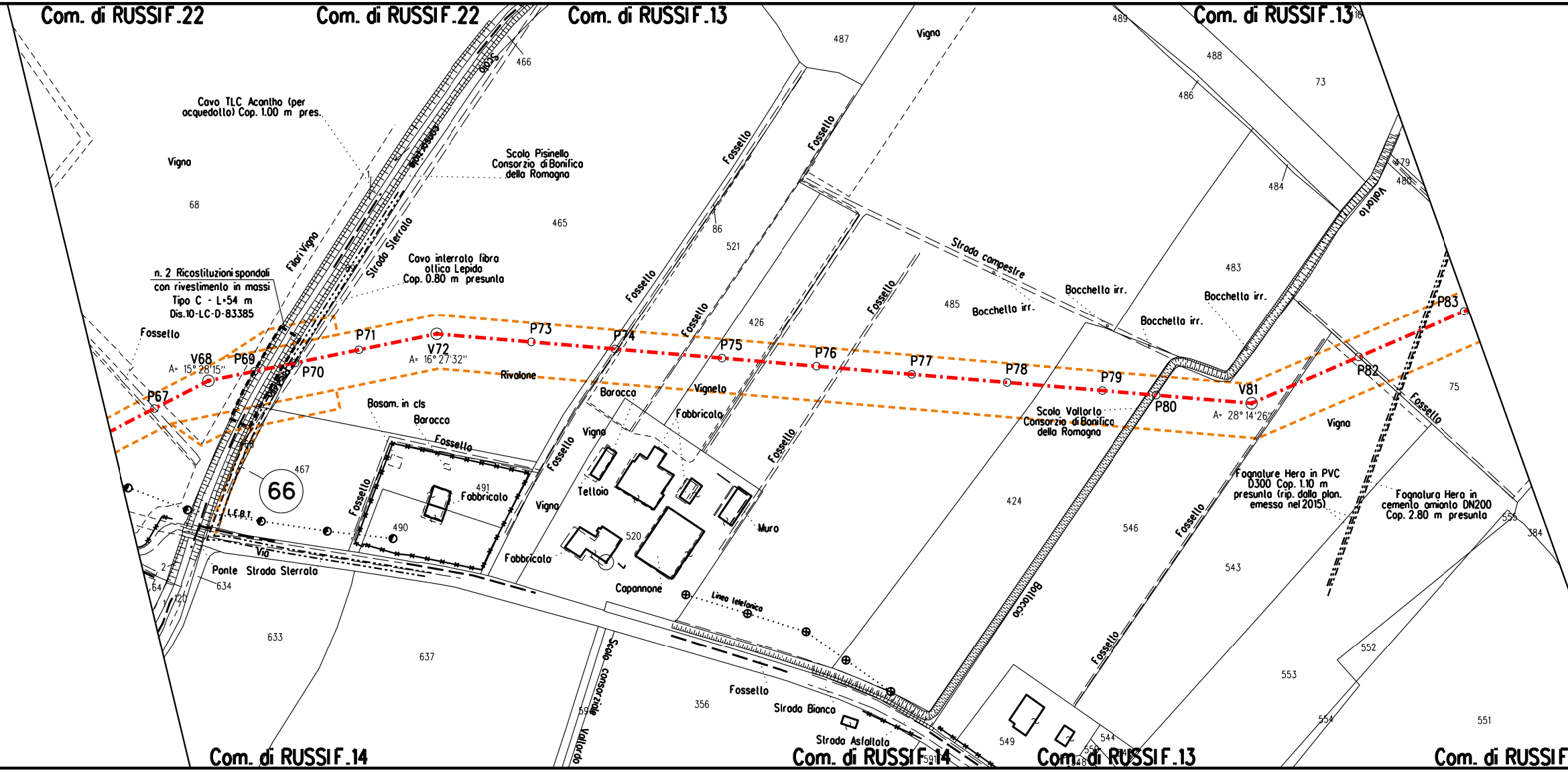
Com. di RUSSI F.22
Com. di RUSSI F.22
Com. di RUSSI F.13
Com. di RUSSI F.13
Com. di RUSSI F.14
Com. di RUSSI F.14
Com. di RUSSI F.13
Com. di RUSSI F
Cavo TLC Acantho (per acquedotto) Cop. 1.00 m pres.
Scolo Pisinello Consorzio di Bonifica della Romagna
Scolo
466
Vigna
68
465
Filari Vigna
Strada Sterrata
Cavo interrato fibra ottica Lepida Cop. 0.80 m presunta
n. 2 Ricostituzioni spondali con rivestimento in massi Tipo C - L=54 m Dis.10-LC-D-83385
Fossello
V68
A= 15° 28'15"
P67
P69
P70
P71
V72
A= 16° 27'32"
P73
P74
P75
P76
P77
P78
P79
P80
V81
A= 28° 14'26"
P82
P83
Rivalone
Basam. in cls
Baracca
Fossello
467
66
L.E.B.T.
491
Fabbricato
490
Via
Ponte Strada Sterrata
2
64
120
634
633
637
487
Vigna
Fossello
Fossello
86
521
Fossello
Fossello
426
Baracca
Vigneto
Fabbricato
Vigna
Fossello
Tettoia
Vigna
Fabbricato
520
Muro
Capannone
Linea telefonica
Scolo consorziale Vallordo
591
356
Fossello
Strada Bianca
Strada Asfaltata
Strada campestre
485
Bocchetta irr.
Bocchetta irr.
Fossello
Fossello
Scolo Vallorto Consorzio di Bonifica della Romagna
424
Bottaccio
549
544
550
548
546
Fossello
Fossello
489
488
486
73
116
484
479
480
Vallorto
483
Bocchetta irr.
Bocchetta irr.
Vigna
Fossello
75
Fognature Hera in PVC D300 Cop. 1.10 m presunta (rip. dalla plan. emessa nel 2015)
Fognatura Hera in cemento amianto DN200 Cop. 2.80 m presunta
543
555
384
552
553
554
551

● 10-ZB-D-81697

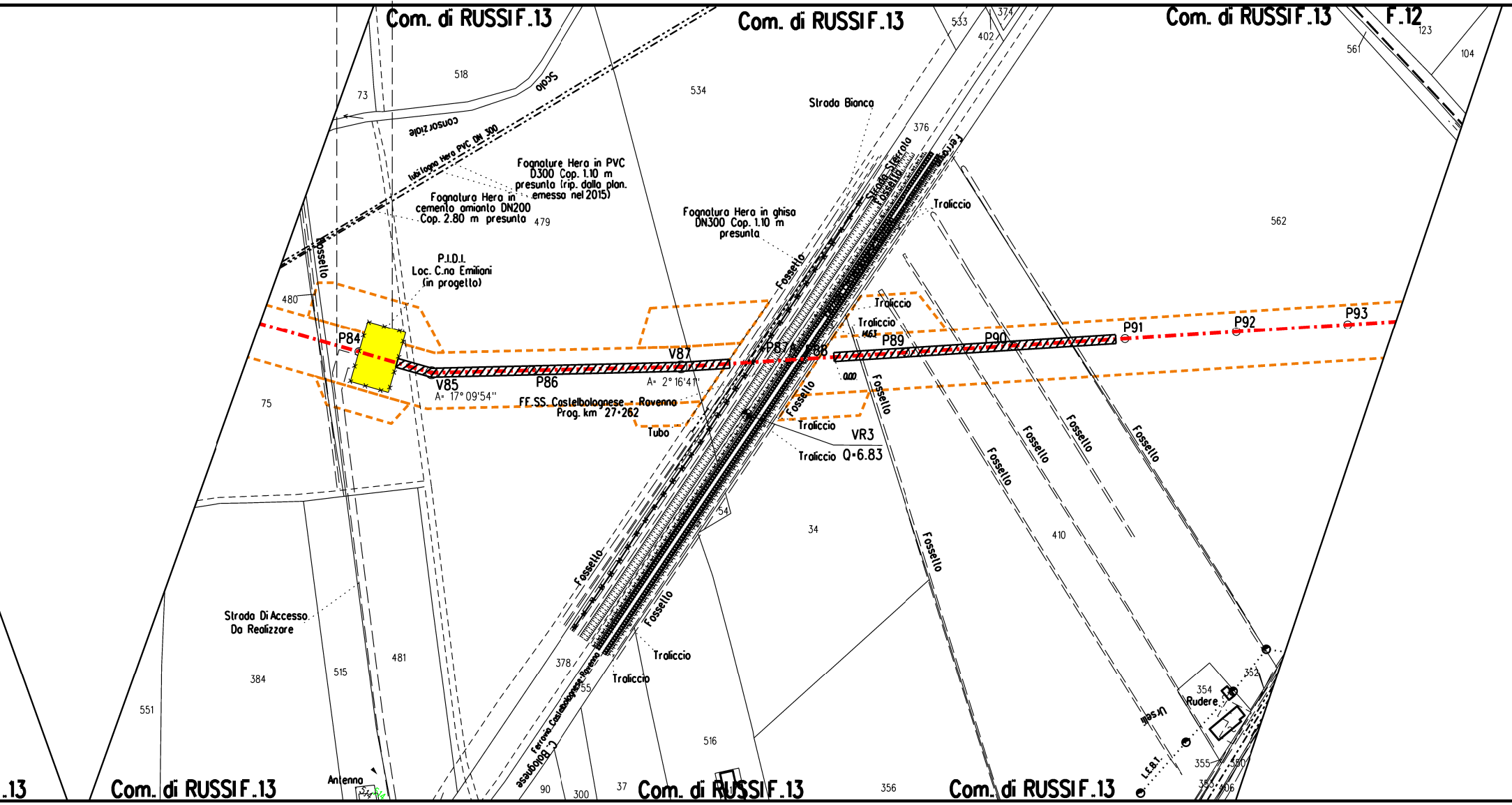
Com. di RUSSI F.13
Com. di RUSSI F.13
Com. di RUSSI F.13
F.12
123
561
104
533
374
402
518
73
Scolo
consorziale
534
Strada Bianca
376
Tubi fogna Hera PVC DN 300
Fognature Hera in PVC D300 Cop. 1.10 m presunta (rip. dalla plan. emessa nel 2015)
Fognatura Hera in cemento amianto DN200 Cop. 2.80 m presunta
479
Fognatura Hera in ghisa DN300 Cop. 1.10 m presunta
Strada Sterrata
Fossello
Traliccio
562
Fossello
P.I.D.I. Loc. C.na Emiliani (in progetto)
480
P84
V85
A= 17° 09'54"
P86
V87
A= 2° 16'41"
P87
P88
P89
P90
P91
P92
P93
Traliccio
Traliccio
0.00
Fossello
75
FE.SS. Castelbolognese - Ravenna Prog. km 27+262
Tubo
Fossello
Traliccio
VR3
Traliccio Q=6.83
Fossello
Fossello
Fossello
Fossello
54
34
410
Fossello
Fossello
Fossello
Strada Di Accesso Da Realizzare
384
515
481
378
Traliccio
Traliccio
Ferrovia Castelbolognese-Ravenna
355
C. Bolognese
551
516
354
Rudere
352
Ursal
L.E.B.T.
355
350
353
106
.13
Com. di RUSSI F.13
Antenna
90
300
37
Com. di RUSSI F.13
356
Com. di RUSSI F.13

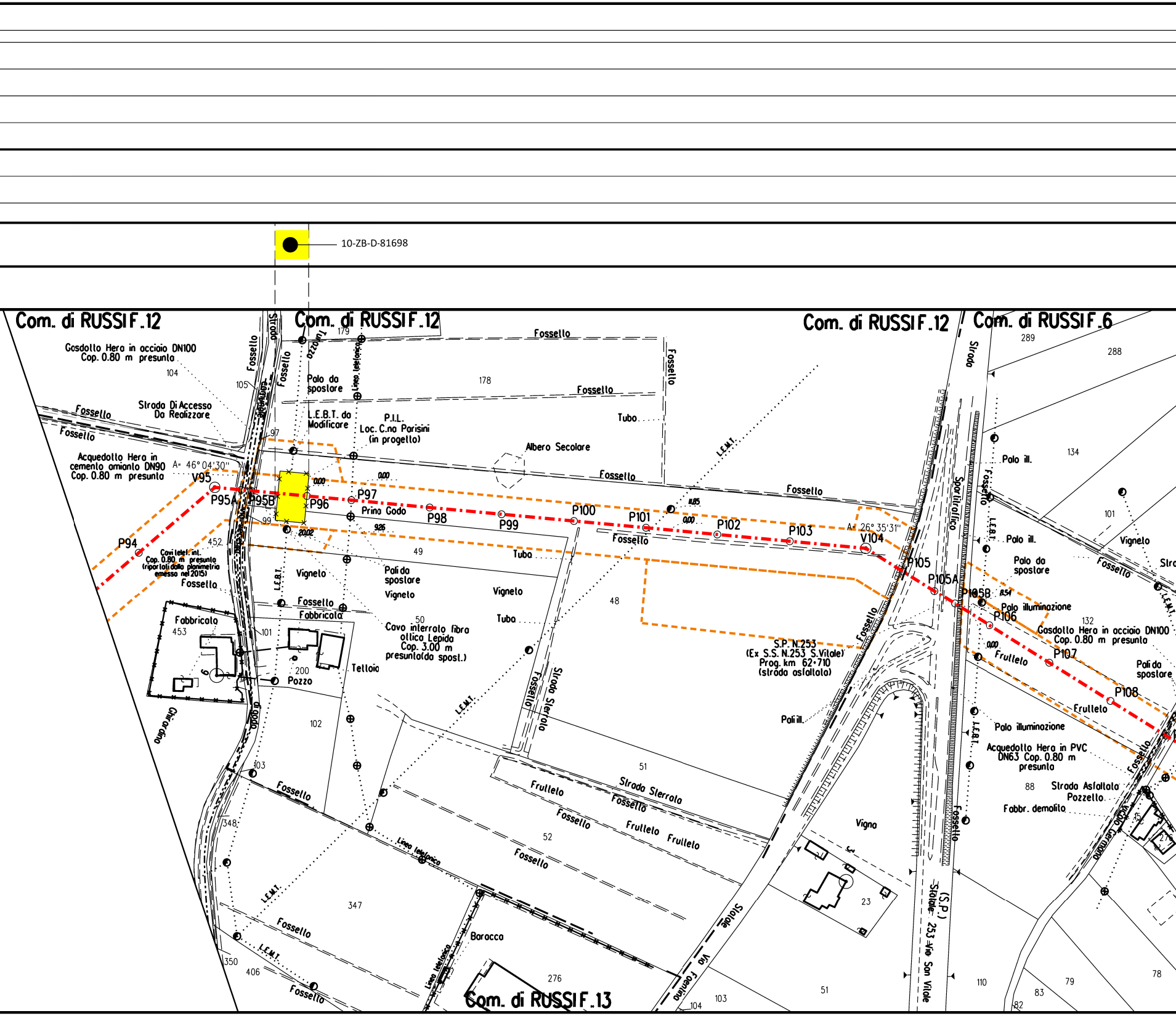
10-ZB-D-81698
Com. di RUSSI F.12
Com. di RUSSI F.12
Com. di RUSSI F.12
Com. di RUSSI F.6
Com. di RUSSI F.13
Gasdotto Hera in acciaio DN100 Cop. 0.80 m presunto
Strada Di Accesso Da Realizzare
Acquedotto Hera in cemento amianto DN90 Cop. 0.80 m presunto
Cavi telef. int. Cop. 0.80 m presunto (riportati dalla planimetria emesso nel 2015)
Fossello
Strada
Lunzzo
Linea telefonica
Palo da spostare
L.E.B.T. da Modificare
P.I.L. Loc. C.na Parisini (in progetto)
Albero Secolare
Tubo
L.E.M.T.
A= 46° 04'30"
A= 26° 35'31"
V95
P94
P95A
P95B
P96
P97
P98
P99
P100
P101
P102
P103
V104
P105
P105A
P105B
P106
P107
P108
Prino Godo
Vigneto
Pali da spostare
Fabbricato
Telloio
Pozzo
Cavo interrato fibra ottica Lepida Cop. 3.00 m presunto(da spost.)
S.P. N.253 (Ex S.S. N.253 S.Vitale) Prog. km 62+710 (strada asfaltata)
Strada Sterrata
Frutteto
Vigna
Baracca
Giardino
Pali ill.
Palo ill.
Palo illuminazione
Sportitraffico
Gasdotto Hera in acciaio DN100 Cop. 0.80 m presunto
Acquedotto Hera in PVC DN63 Cop. 0.80 m presunto
Strada Asfaltata
Pozzetto
Fabbr. demolito
Via Faentina
Statale
(S.P.) Statale 253 via San Vitale
Via Lamone
0.00
9.26
20.02
11.85
8.54
104
105
97
99
452
453
101
200
102
103
348
347
350
406
276
179
178
49
48
50
51
52
289
288
134
101
132
88
23
110
83
82
79
78
104
103
51

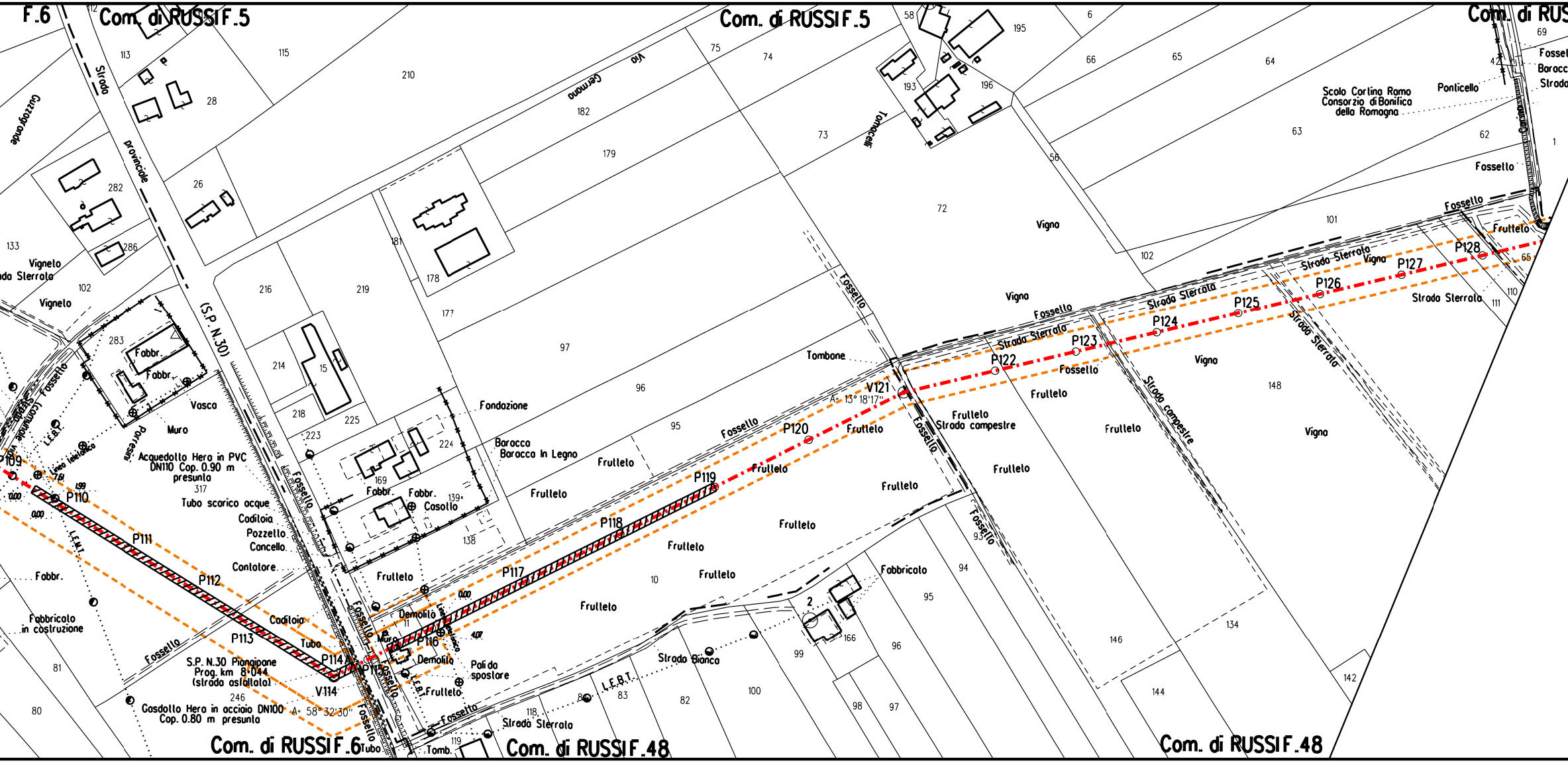
F.6
Com. di RUSSI F.5
Com. di RUSSI F.5
Com. di RUS
Com. di RUSSI F.6
Com. di RUSSI F.48
Com. di RUSSI F.48
Strada provinciale
(S.P. N.30)
Via Germona
Tomaselli
Guzzagrande
Strada Comunale Via Porresini
Porresini
Vigneto
Strada Sterrata
Fossello
Fabbr.
Vasca
Muro
L.E.B.T.
L.E.M.T.
Linea telefonica
Acquedotto Hera in PVC DN110 Cop. 0.90 m presunta
Tubo scarico acque
Caditoia
Pozzetto
Cancello
Contatore
Tubo
Fabbricato in costruzione
S.P. N.30 Piangipane Prog. km 8+044 (strada asfaltata)
Gasdotto Hera in acciaio DN100 Cop. 0.80 m presunta
A= 58° 32'30"
V114
P109
P110
P111
P112
P113
P114
P115
P116
P117
P118
P119
P120
V121
A= 13° 18'17"
P122
P123
P124
P125
P126
P127
P128
Fondazione
Baracca
Baracca in Legno
Casotto
Demolito
Pali da spostare
Frutteto
Tomb.
Strada Sterrata
Strada Bianca
Tombone
Strada campestre
Fabbricato
Vigna
Scolo Cortina Ramo Consorzio di Bonifica della Romagna
Ponticello
Baracca
Strada

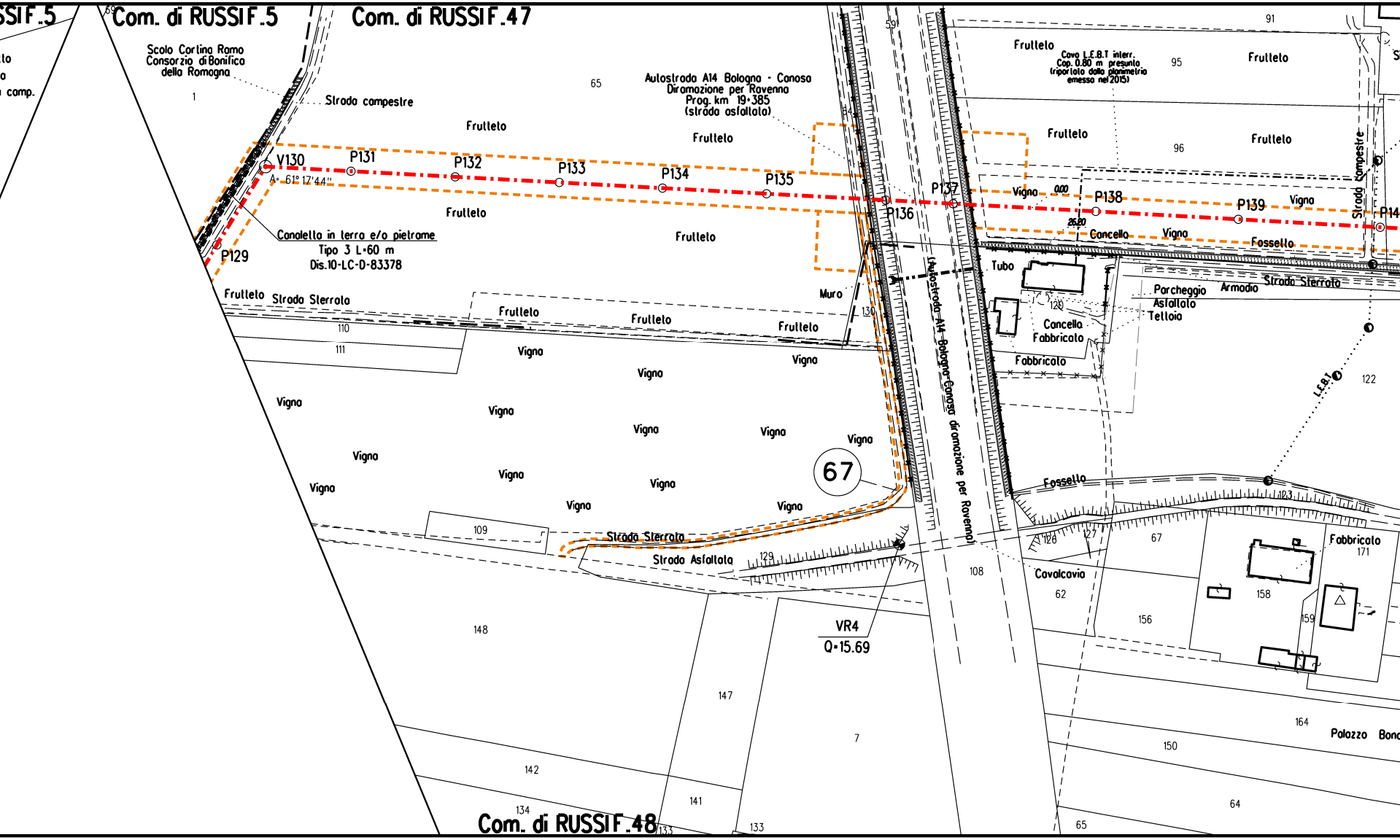
Com. di RUSSI F.5
Com. di RUSSI F.47
Com. di RUSSI F.48
Scolo Cortina Ramo
Consorzio di Bonifica
della Romagna
Strada campestre
Autostrada A14 Bologna - Canosa
Diramazione per Ravenna
Prog. km 19+385
(strada asfaltata)
Cavo L.E.B.T interr.
Cop. 0.80 m presunta
(riportata dalla planimetria
emessa nel 2015)
V130
A= 61° 17' 44"
P129
P131
P132
P133
P134
P135
P136
P137
P138
P139
Canaletta in terra e/o pietrame
Tipo 3 L=60 m
Dis.10-LC-D-83378
Frutteto
Vigna
Strada Sterrata
Strada Asfaltata
Strada campestre
Muro
Tubo
Cancello
Fabbricato
Fossello
Parcheggio
Asfaltato
Tettoia
Armadio
L.E.B.T.
Cavalcavia
Autostrada A14 Bologna-Canosa diramazione per Ravenna
67
VR4
Q=15.69
Palazzo
0.00
26.20
1
65
91
95
96
59
109
110
111
120
122
123
126
127
129
130
133
134
141
142
147
148
150
156
158
159
164
171
62
64
65
67
7
108

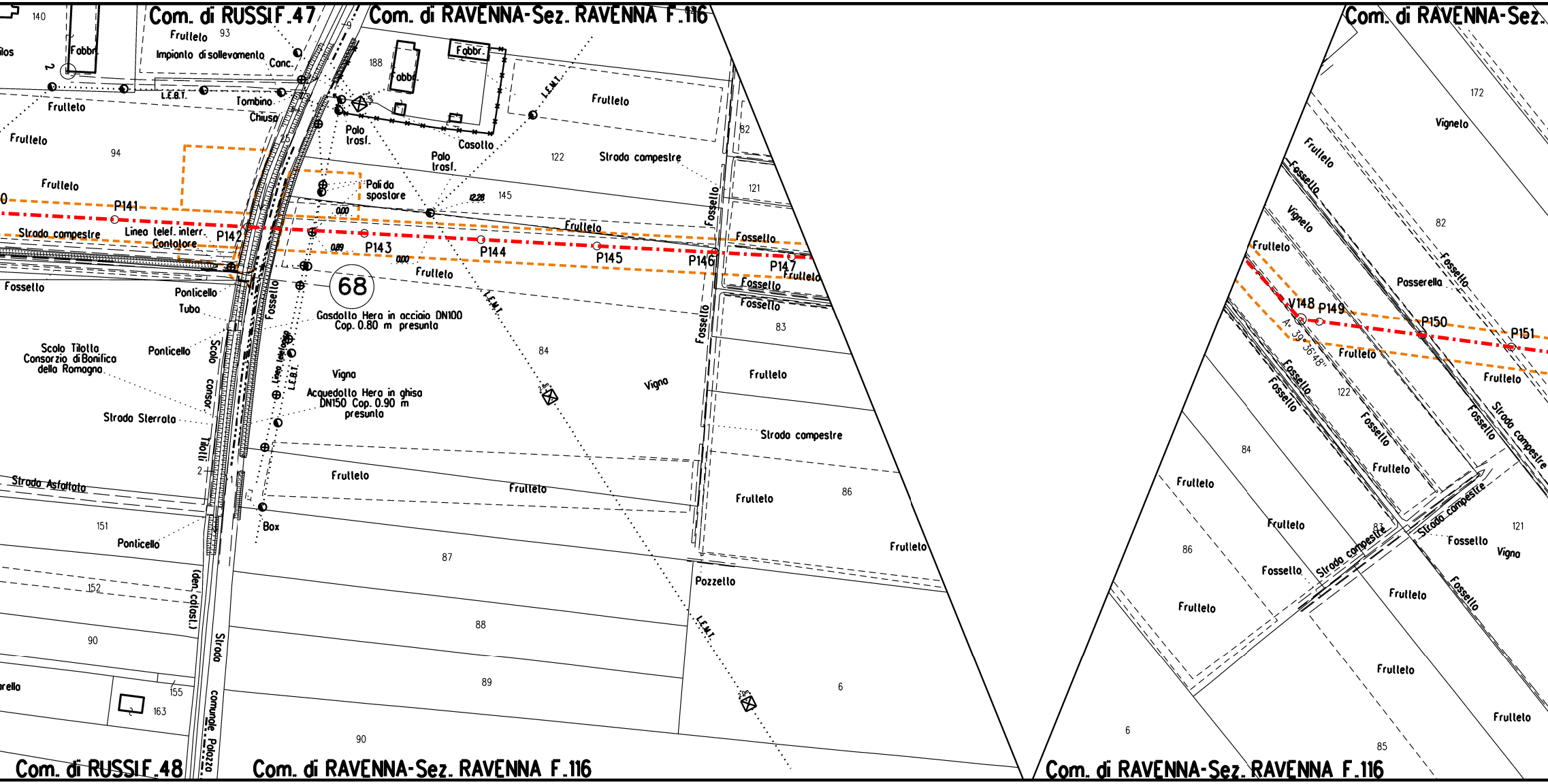
Com. di RUSSI F.47
Com. di RAVENNA-Sez. RAVENNA F.116
Com. di RAVENNA-Sez.
Com. di RUSSI F.48
Com. di RAVENNA-Sez. RAVENNA F.116
Com. di RAVENNA-Sez. RAVENNA F.116
140
ilos
Fabbr.
Frutteto
93
Impianto di sollevamento
Conc.
188
Fabbr.
Fabbr.
L.E.B.T.
Tombino
Chiusa
Frutteto
Frutteto
94
Frutteto
Polo
trasf.
Casotto
Polo
trasf.
L.E.M.T.
Frutteto
122
Strada campestre
82
121
Pali da
spostare
0.00
12.28
145
P141
P142
P143
P144
P145
P146
P147
Strada campestre
Linea telef. interr.
Contatore
0.89
0.00
Frutteto
Frutteto
Fossello
Fossello
Frutteto
Fossello
Fossello
Fossello
Fossello
68
Ponticello
Tubo
Gasdotto Hera in acciaio DN100
Cop. 0.80 m presunto
83
L.E.M.T.
Scolo Tratta
Consorzio di Bonifica
della Romagna
Ponticello
Scolo consor.
Linea telefonica
L.E.B.T.
84
Vigna
Acquedotto Hera in ghisa
DN150 Cop. 0.90 m
presunto
Vigna
Frutteto
Strada Sterrata
Tratti
Strada compestre
Strada Asfaltata
Frutteto
Frutteto
Frutteto
86
151
Box
Ponticello
Frutteto
87
152
(den. catast.)
Pozzello
88
90
Strada
89
6
rella
155
163
comunale Palazzo
90
172
Vigneto
Frutteto
Fossello
82
Vigneto
Fossello
Frutteto
Passerella
V148
P149
P150
P151
A= 39° 36' 48"
Frutteto
Frutteto
122
Fossello
Fossello
Fossello
Fossello
Strada campestre
84
Frutteto
Frutteto
Frutteto
Frutteto
86
Fossello
Strada campestre
83
Strada campestre
Fossello
121
Vigna
Frutteto
Fossello
Frutteto
Frutteto
Frutteto
6
85
Frutteto

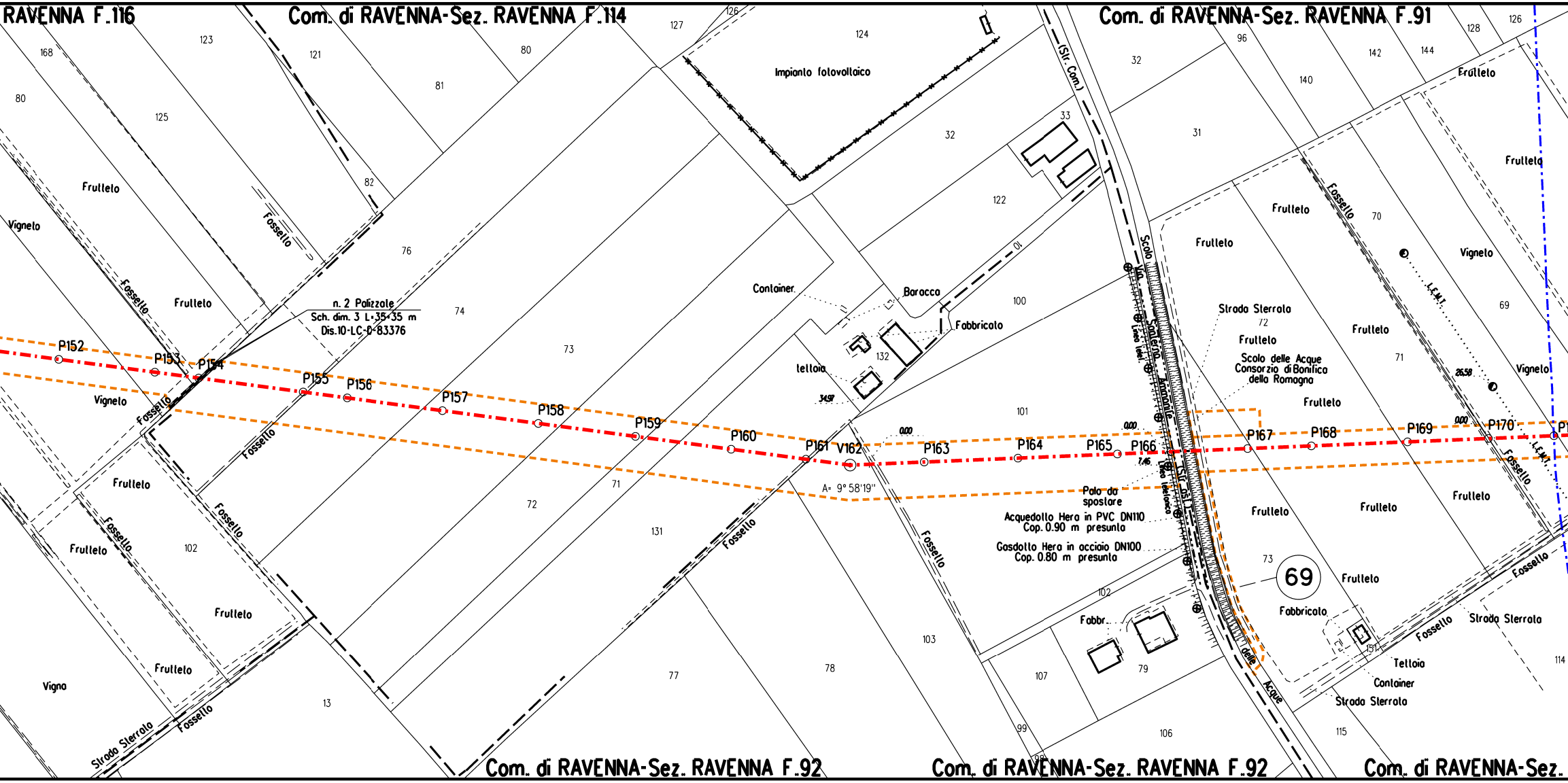
RAVENNA F.116
Com. di RAVENNA-Sez. RAVENNA F.114
Com. di RAVENNA-Sez. RAVENNA F.91
Impianto fotovoltaico
(Str. Com.)
Scolo
Via Santerno Ammonite
(Str. Est.)
Linea telef.
Linea telefonica
Frutteto
Vigneto
Vigna
Fossello
Strada Sterrata
n. 2 Palizzate
Sch. dim. 3 L=35÷35 m
Dis.10-LC-D-83376
Container
Baracca
Fabbricato
Tettoia
Fabbr.
Strada Sterrata
Scolo delle Acque
Consorzio di Bonifica
della Romagna
Palo da
spostare
Acquedotto Hera in PVC DN110
Cop. 0.90 m presunta
Gasdotto Hera in acciaio DN100
Cop. 0.80 m presunta
delle Acque
L.E.M.T.
A= 9° 58'19"
0.00
7.46
34.97
26.58
P152
P153
P154
P155
P156
P157
P158
P159
P160
P161
V162
P163
P164
P165
P166
P167
P168
P169
P170
69
168
80
123
125
121
81
82
76
74
73
72
71
131
77
78
13
102
127
126
124
32
33
122
100
101
132
10
103
107
79
106
99
98
96
31
140
142
144
128
126
70
69
71
72
73
151
115
114
Com. di RAVENNA-Sez. RAVENNA F.92
Com. di RAVENNA-Sez. RAVENNA F.92
Com. di RAVENNA-Sez.

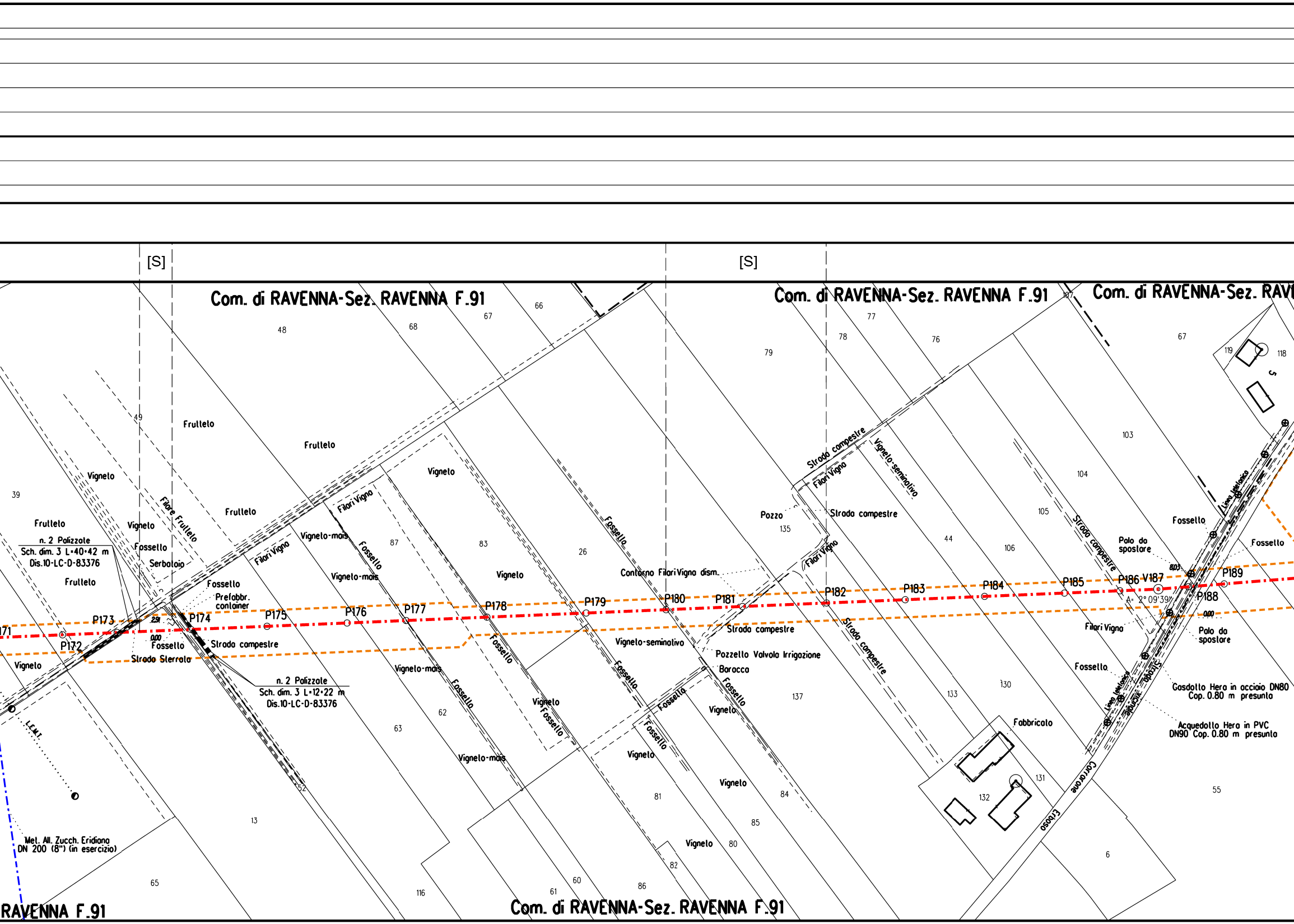
[S]
[S]
Com. di RAVENNA-Sez. RAVENNA F.91
Com. di RAVENNA-Sez. RAVENNA F.91
Com. di RAVENNA-Sez. RAVE
RAVENNA F.91
Com. di RAVENNA-Sez. RAVENNA F.91
48
68
67
66
49
39
79
77
78
76
107
67
119
118
5
103
104
105
106
44
135
87
83
26
62
63
52
13
65
116
61
60
86
82
81
80
85
84
137
133
130
132
131
6
55
Frutteto
Frutteto
Frutteto
Frutteto
Frutteto
Vigneto
Vigneto
Filare Frutteto
Fossello
Serbatoio
n. 2 Palizzate
Sch. dim. 3 L=40÷42 m
Dis.10-LC-D-83376
Filari Vigna
Vigneto-mais
Vigneto-mais
Vigneto-mais
Vigneto-mais
Fossello
Prefabbr. container
P171
P172
P173
P174
P175
P176
P177
P178
P179
P180
P181
P182
P183
P184
P185
P186
V187
P188
P189
2.91
0.00
Fossello
Strada Sterrata
Strada campestre
Vigneto
n. 2 Palizzate
Sch. dim. 3 L=12÷22 m
Dis.10-LC-D-83376
L.E.M.T.
Met. All. Zucch. Eridiana
DN 200 (8") (in esercizio)
Filari Vigna
Vigneto
Fossello
Fossello
Vigneto
Fossello
Vigneto
Fossello
Contorno Filari Vigna dism.
Vigneto-seminativo
Fossello
Fossello
Vigneto
Vigneto
Vigneto
Vigneto
Strada campestre
Pozzello Valvola Irrigazione
Baracca
Fossello
Strada campestre
Filari Vigna
Pozzo
Strada campestre
Filari Vigna
Vigneto-seminativo
Filari Vigna
Strada campestre
Strada campestre
Fabbricato
Strada campestre
Palo da spostare
8.03
Fossello
Fossello
Linea telefonica
A= 2°09'39"
0.00
Filari Vigna
Palo da spostare
Fossello
Linea telefonica
Strada vicinale
Gasdotto Hera in acciaio DN80
Cop. 0.80 m presunta
Acquedotto Hera in PVC
DN90 Cop. 0.80 m presunta
Corrarone
Erbosa

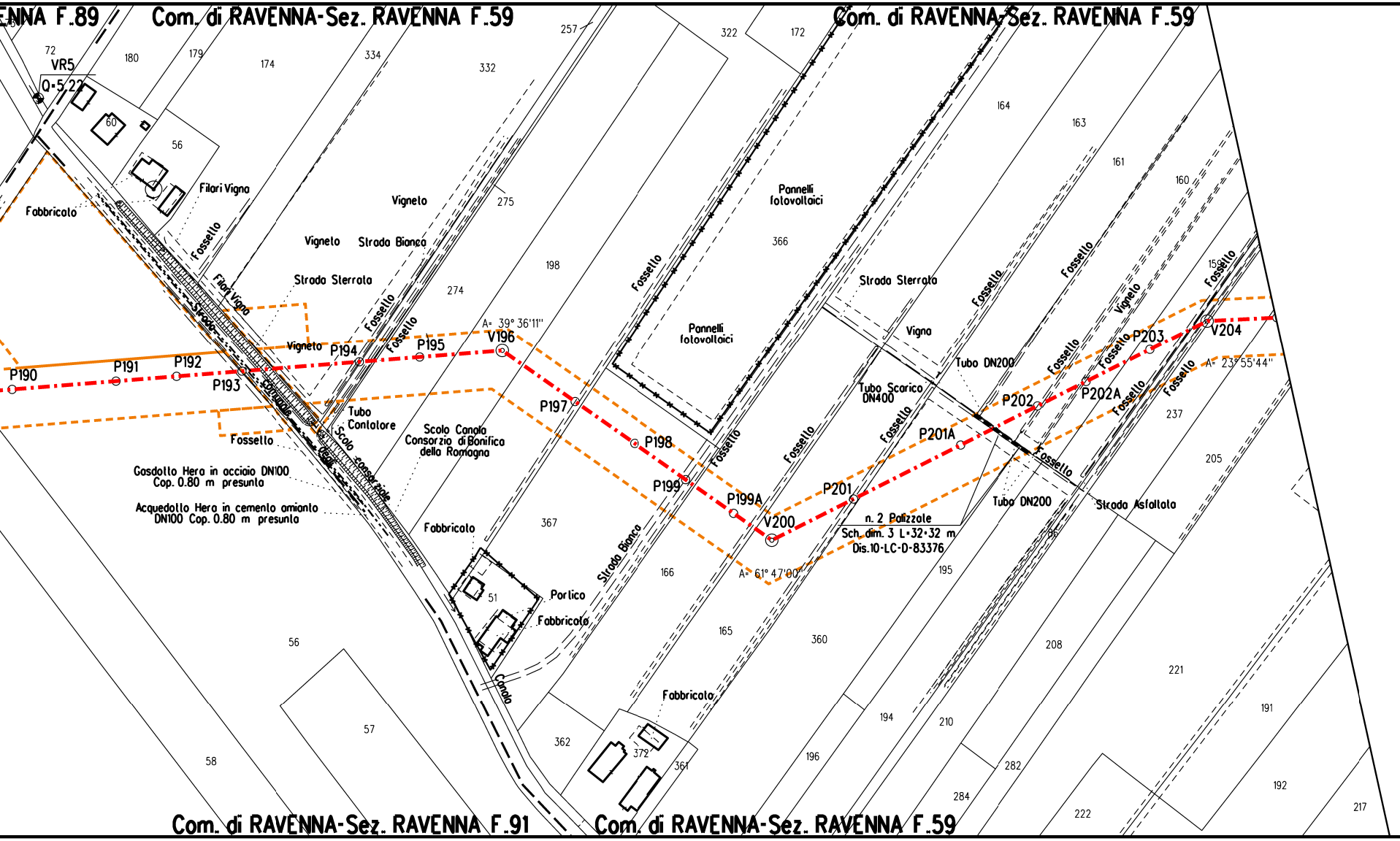
NNA F.89
Com. di RAVENNA-Sez. RAVENNA F.59
Com. di RAVENNA-Sez. RAVENNA F.59
72
VR5
Q=5.22
180
179
174
334
332
257
322
172
60
56
Filari Vigna
Fabbricato
Fossello
Vigneto
275
Vigneto
Strada Bianca
Strada Sterrata
Filari Vigna
Strada Comunale
274
198
Fossello
Fossello
Fossello
Pannelli fotovoltaici
366
Pannelli fotovoltaici
164
163
161
160
159
Strada Sterrata
Vigna
Fossello
Fossello
Vigneto
Fossello
Vigneto
P190
P191
P192
P193
P194
P195
A= 39° 36'11"
V196
P197
P198
P199
P199A
V200
A= 61° 47'00"
P201
P201A
P202
P202A
P203
V204
A= 23°55'44"
Tubo DN200
Tubo Scarico DN400
Fossello
Fossello
Fossello
Fossello
Fossello
Fossello
Fossello
237
205
Tubo DN200
Strada Asfaltata
n. 2 Palizzate
Sch. dim. 3 L=32+32 m
Dis.10-LC-D-83376
Tubo Contatore
Fossello
Scolo Consorziale
Scolo Canala Consorzio di Bonifica della Romagna
Gasdotto Hera in acciaio DN100
Cop. 0.80 m presunta
Acquedotto Hera in cemento amianto
DN100 Cop. 0.80 m presunta
Fabbricato
367
51
Portico
Fabbricato
Strada Bianca
166
165
360
195
86
Canale
56
57
58
362
Fabbricato
372
361
196
194
210
208
221
191
282
284
222
192
217
Com. di RAVENNA-Sez. RAVENNA F.91
Com. di RAVENNA-Sez. RAVENNA F.59

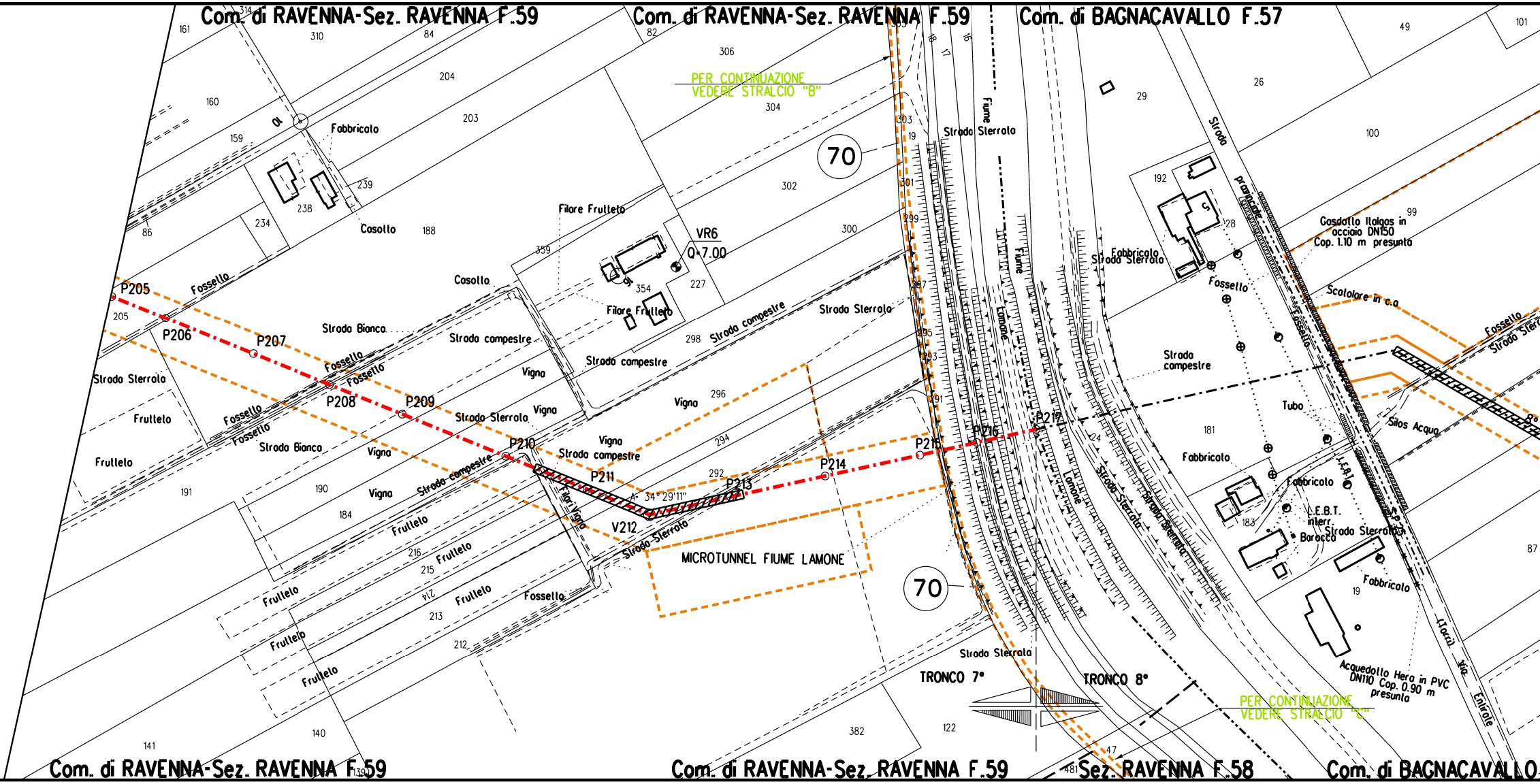
Com. di RAVENNA-Sez. RAVENNA F.59
Com. di RAVENNA-Sez. RAVENNA F.59
Com. di BAGNACAVALLO F.57
PER CONTINUAZIONE
VEDERE STRALCIO "B"
70
70
Fiume
Fiume
Lamone
Lamone
Strada Sterrata
Strada Sterrata
Strada Sterrata
Strada Sterrata
Strada Sterrata
Strada Sterrata
Strada Sterrata
Strada Sterrata
Strada provinciale
Fabbricato
Fabbricato
Fabbricato
Fabbricato
Fabbricato
Casotto
Casotto
Filare Frutteto
Filare Frutteto
VR6
Q=7.00
Strada Bianca
Strada Bianca
Strada campestre
Strada campestre
Strada campestre
Strada campestre
Strada campestre
Strada campestre
Fossetto
Fossetto
Fossetto
Fossetto
Fossetto
Fossetto
Fossetto
Frutteto
Frutteto
Frutteto
Frutteto
Frutteto
Frutteto
Frutteto
Frutteto
Vigna
Vigna
Vigna
Vigna
Vigna
Vigna
Vigna
Filar Vigna
P205
P206
P207
P208
P209
P210
P211
V212
P213
P214
P215
P216
P217
A= 34° 29' 11"
MICROTUNNEL FIUME LAMONE
Gasdotto Italgas in
acciaio DN150
Cop. 1.10 m presunta
Scolatore in c.a.
Tubo
Silos Acqua
E.B.T.
interr.
Baracca
Acquedotto Hera in PVC
DN110 Cop. 0.90 m
presunta
Via (Torri) Entrale
TRONCO 7°
TRONCO 8°
PER CONTINUAZIONE
VEDERE STRALCIO "C"
Com. di RAVENNA-Sez. RAVENNA F.59
Com. di RAVENNA-Sez. RAVENNA F.59
Sez. RAVENNA F.58
Com. di BAGNACAVALLO
314
161
310
84
82
306
49
101
204
160
203
304
303
29
26
100
159
19
239
238
302
192
99
234
188
86
359
300
354
227
28
205
298
297
296
295
293
294
291
292
181
191
190
184
183
216
215
214
213
212
19
87
382
122
140
141
139
47
481
24
18
17
16
301
299
01
51

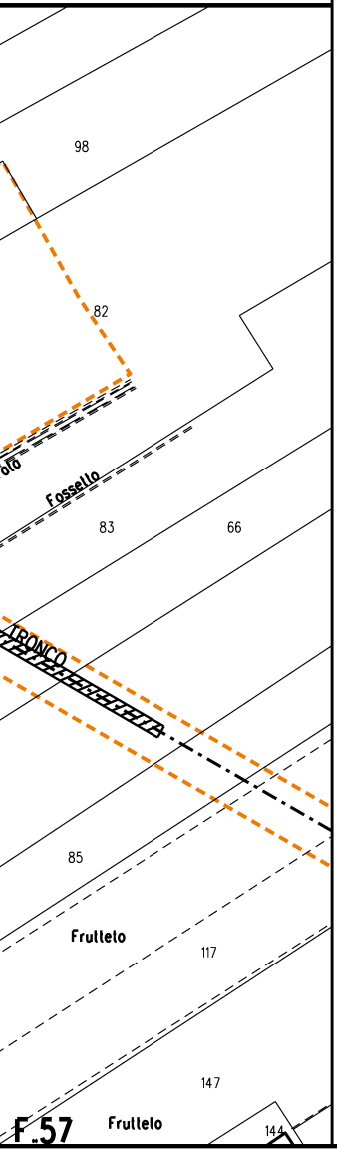
98
82
Fossello
83
66
TRONCO
85
Frullelo
117
147
F.57
Frullelo
144

STRALCIO "A"

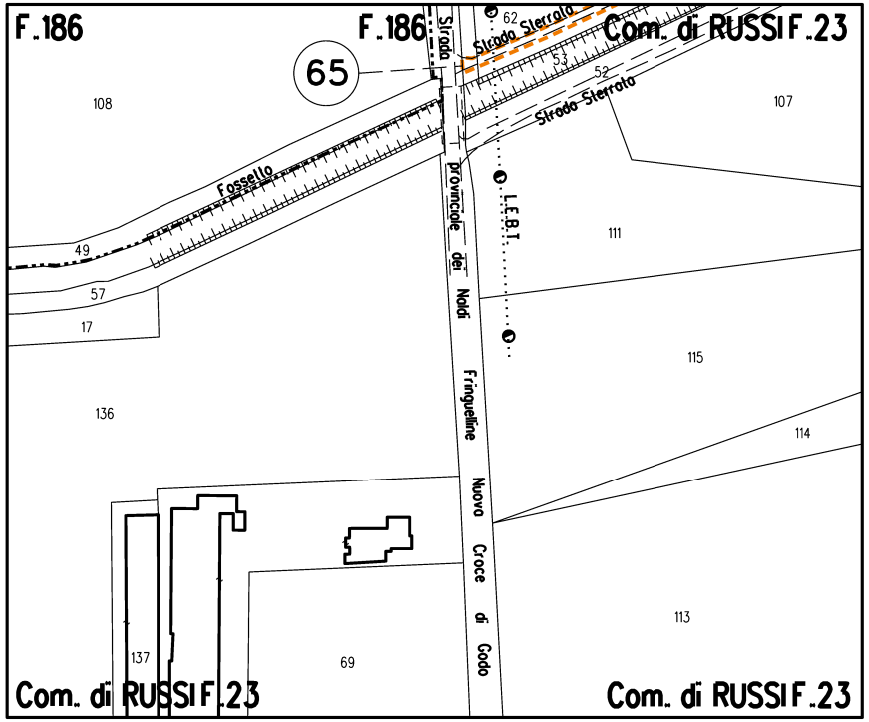
F.186
F.186
Com. di RUSSI F.23
65
Strada provinciale dei Naldi
Strada Sterrata
Strada Sterrata
62
53
52
108
107
Fossello
49
57
17
L.E.B.T.
111
115
114
136
Fringuelline
Nuovo
Croce
di
Godo
113
137
69
Com. di RUSSI F.23
Com. di RUSSI F.23

STRALCIO "B"

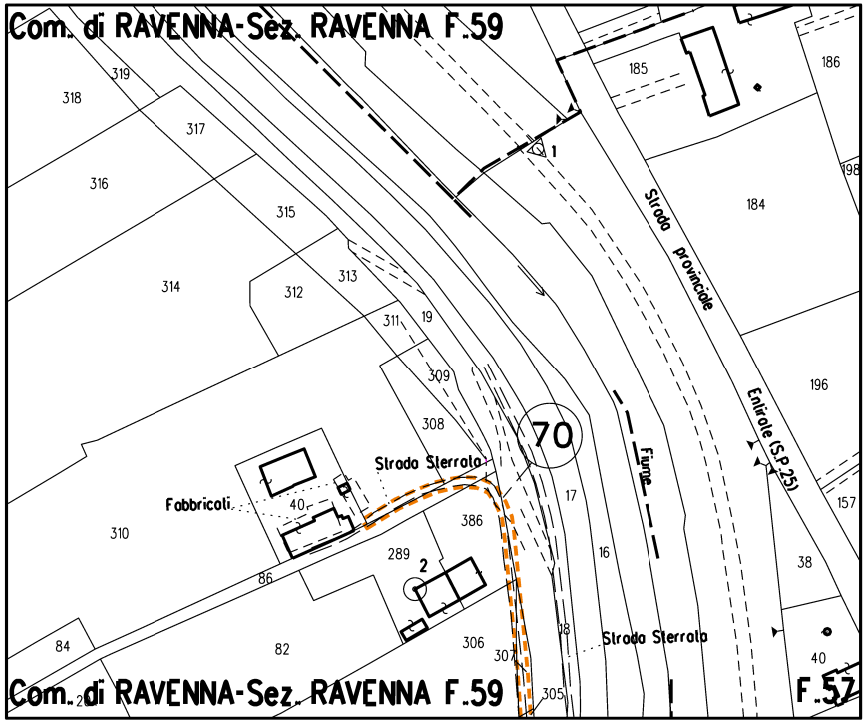
Com. di RAVENNA-Sez. RAVENNA F.59
319
318
317
316
315
314
313
312
311
19
309
308
185
186
184
198
196
157
38
Strada provinciale
Entirole (S.P.25)
70
Strada Sterrata
Fabbricati
40
310
386
17
16
Fiume
289
2
86
84
82
306
307
18
Strada Sterrata
40
305
Com. di RAVENNA-Sez. RAVENNA F.59
F.57
1

STRALCIO "C"

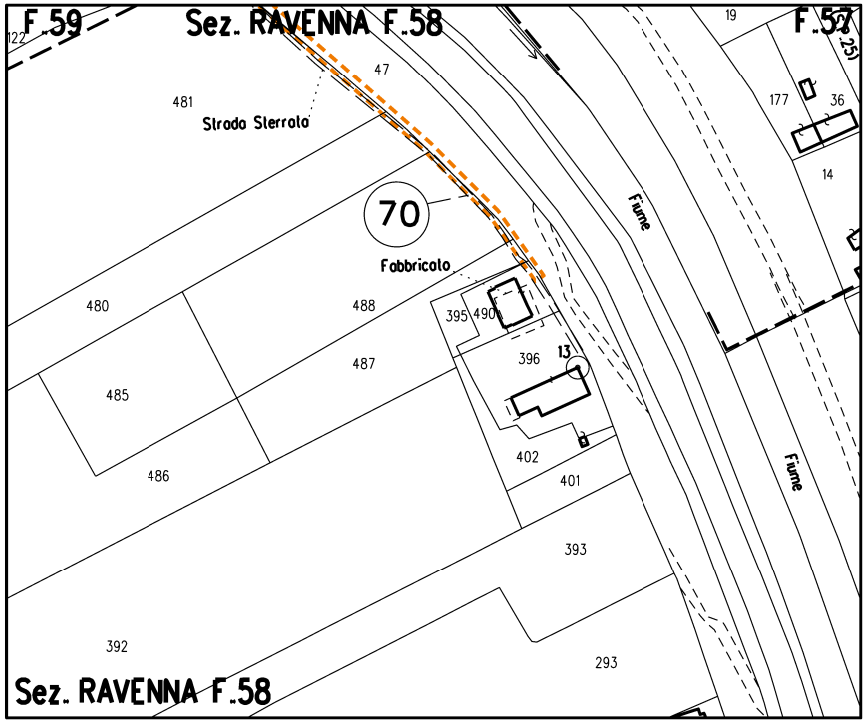
F.59
122
Sez. RAVENNA F.58
19
F.57
47
481
Strada Sterrata
177
36
14
Fiume
70
Fabbricato
480
488
395
490
13
396
485
487
486
402
401
Fiume
393
392
293
Sez. RAVENNA F.58

LEGENDA

10.00 m 18.00 m	AREA DI OCCUPAZIONE LAVORI (RISTRETTA 7:11 m)
	AREA DI PASSAGGIO A SERVIZIO DELLA T.O.C. SENZA ARRECARE DANNI AL SOPRASSUOLO
🟥	METANODOTTO IN PROGETTO
🟦	METANODOTTI IN ESERCIZIO
🟨	Impianto

SIMBOLI

◎ V1	Vertice
○ P1	Picchetto
[S]	SALVAGUARDIA PIANTE IN PISTA

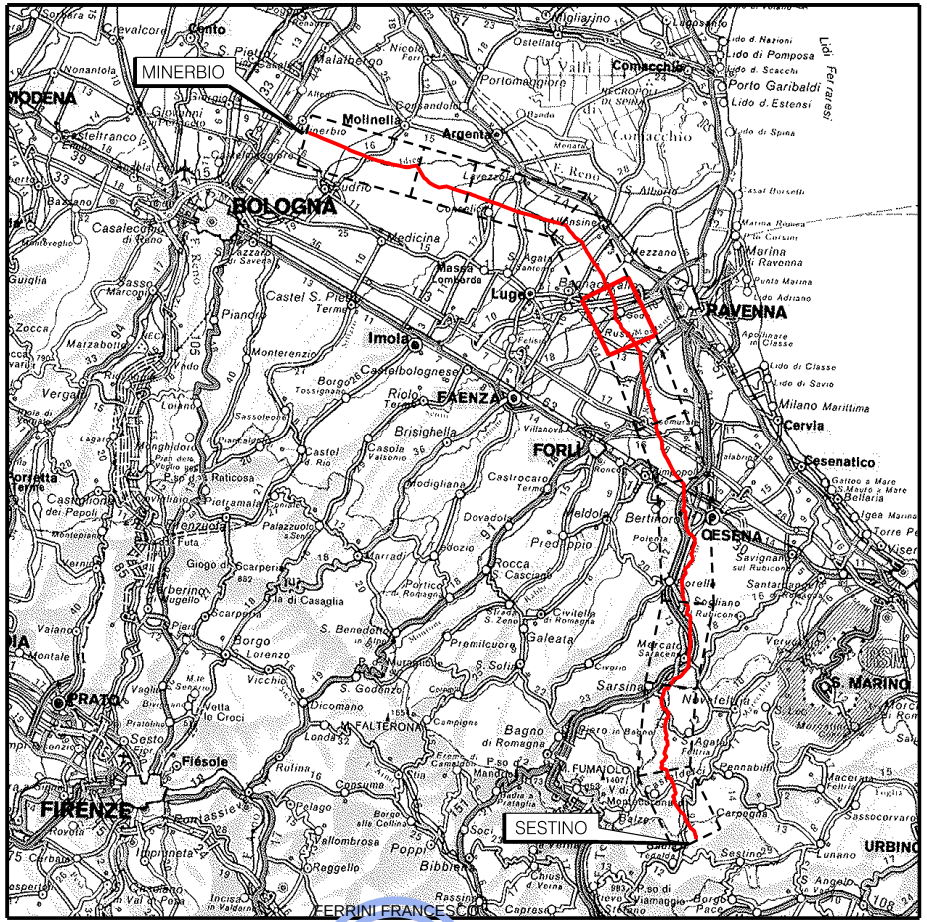
MINERBIO
SESTINO
BOLOGNA
RAVENNA
FORLÌ
CESENA
FAENZA
Imola
Lugo
Russi
Bagnacavallo
FIRENZE
PRATO
S. MARINO
URBINO
MODENA
Comacchio
Cervia
Cesenatico

FERRINI FRANCESCO
2023.11.03 14:51:29
CN=FERRINI FRANCESCO
C=IT
2.5.4.4=FERRINI
2.5.4.42=FRANCESCO
RSA/2048 bits

COROGRAFIA Scala 1:800.000

Nei Comuni di RAVENNA, RUSSI, BAGNACAVALLO

Rev	DATA	DESCRIZIONE	ELABORATO	VERIFICATO	APPROVATO AUTORIZZATO
1	27/10/2023	EMISSIONE PER PERMESSI	L.FALCETELLI	F.VITALI	A.BRUNI G.BRIA
0	12/07/2023	EMISSIONE PER COMMENTI	L.FALCETELLI	F.VITALI	A.BRUNI G.BRIA

snam

PROGETTISTA T.EN TECHNIP ENERGIES techfem
Rif.TEN: 2295-307-DW-1424-03

COMMESSA NQ/R22358
CODICE TECNICO 13247

METANODOTTO: SESTINO - MINERBIO
7° TRONCO RAVENNA (Castellocelo) - RAVENNA (Lamone)
DN 1200 mm (48"), DP75 bar

DIS. N. 10-ZB-30E-80785
REVISIONE 1

PLANIMETRIA CATASTALE CON INDIVIDUAZIONE DELLE TIPOLOGIE FORESTALI E RIPRISTINO VEGETAZIONALE (7° TRONCO)

FG 1 DI 1
SCALA 1:2000

DOCUMENTO DI PROPRIETA' SNAM. LA SOCIETA' TUTELERA' I PROPRI DIRITTI IN SEDE CIVILE E PENALE A TERMINI DI LEGGE.